AJUNTAMENT DE POLLENÇA

CATÀLEG DE BÉNS I ESPAIS PROTEGITS DEL MUNICIPI DE POLLENÇA

Document d'aprovació inicial (v.AI-11.2025)

FITXES D'ELEMENTS CATALOGATS

Volum VI. Jaciments arqueològics

Novembre 2025

marès arquitectura paisatge territori

TAULA DE CONTINGUT

FITXES D'ELEMENTS CATALOGATS **3**

FITXES D'ELEMENTS CATALOGATS

Es presenten a continuació les fitxes dels elements catalogats ordenades per codi segons les diferents tipologies d'elements s'estructuren en les següents categories:

- **Jaciments Arqueològics**, amb el codi **JA**

Pollença, a la data de la signatura electrònica

En representació de l'equip redactor,

Signat: Jaume Luis Salas, arquitecte

Firmado por LUIS SALAS JAUME XAVIER - ***1379** el día 12/02/2026 con un certificado emitido por AC FNMT Usuarios

Llistat d'elements catalogats ordenat per codi:

Codi	Protecció	Codi 2017	Categoria	Denominació
JA001	**A-LE**	JA-1	Jaciment Arqueològic	els Clapers/Pla de les Arenes
JA002	**A-LE**	JA2	Jaciment Arqueològic	Cova dels Morts
JA003	**A**	JA-3	Jaciment Arqueològic	Pàrquing de l'Hotel Formentor
JA004	**A**	JA-4	Jaciment Arqueològic	Cal Garriguer (les Pedreres)
JA005	**A-LE**	JA-5	Jaciment Arqueològic	Orelles de l'Ase
JA006	**A-LE**	JA-6	Jaciment Arqueològic	Coll de les Fontanelles
JA007	**A**	JA-7	Jaciment Arqueològic	Orelles de l'Ase
JA008	**A**	JA-8	Jaciment Arqueològic	Cova des Coll d'en Vela
JA009	**A**	JA-9	Jaciment Arqueològic	Talaia d'Albercuix
JA010	**A**	JA-10	Jaciment Arqueològic	Albercuix (Darrera les Cases)
JA011	**A**	JA-11	Jaciment Arqueològic	Cova de la Retxella
JA012	**A**	JA-12	Jaciment Arqueològic	Cova del Caló
JA013	**A**	JA-13	Jaciment Arqueològic	Cova del Fems
JA014	**A**	JA-14	Jaciment Arqueològic	Cova del Dux
JA015	**A**	JA-15	Jaciment Arqueològic	Cova d'en Borges
JA016	**A**	JA-16	Jaciment Arqueològic	Cova de les Cabres
JA017	**A**	JA-17	Jaciment Arqueològic	Cova de la punta d'en Tomàs
JA018	**A-LE**	JA-18	Jaciment Arqueològic	Pinar de les Arenes
JA019	**A**	JA-19	Jaciment Arqueològic	Cova de la Volta
JA020	**A**	JA-20	Jaciment Arqueològic	els Pins del Racó
JA021	**A**	JA-21	Jaciment Arqueològic	Font de Bóquer/Font del Sementer
JA022	**A**	JA-22	Jaciment Arqueològic	Coll del Moro
JA023	**A-LE**	JA-23	Jaciment Arqueològic	Coll del Moro
JA024	**A-LE**	JA-24	Jaciment Arqueològic	Cova del Pi
JA025	**A-LE**	JA-25	Jaciment Arqueològic	la Vall
JA026	**A-LE**	JA-26	Jaciment Arqueològic	la Vall
JA027	**A-LE**	JA-27	Jaciment Arqueològic	Can Punta
JA028	**A-LE**	JA-28	Jaciment Arqueològic	el Pedret
JA029	**A**	JA-29	Jaciment Arqueològic	Puig Roig
JA030	**A**	JA-30	Jaciment Arqueològic	les Cases (Bóquer Petit)
JA031	**A-LE**	JA-31	Jaciment Arqueològic	Cova de Cal Pesso i Cova Petita
JA032	**A-LE**	JA-32	Jaciment Arqueològic	Cal Peso. Darrera les Cases
JA033	**A-LE**	JA-33	Jaciment Arqueològic	la Serra
JA034	**A**	JA-34	Jaciment Arqueològic	Coll de Síller
JA035	**A**	JA-35	Jaciment Arqueològic	Síller
JA036	**A**	JA-36	Jaciment Arqueològic	Síller
JA037	**A-LE**	JA-37	Jaciment Arqueològic	el Pa de Figa
JA038	**A-LE**	JA-38	Jaciment Arqueològic	el Vilar. Part Oriental
JA039	**A**	JA-39	Jaciment Arqueològic	Cova del Vilar
JA040	**A**	JA-40	Jaciment Arqueològic	la Coveta
JA041	**A**	JA-41	Jaciment Arqueològic	Cova de la Punta
JA042	**A**	JA-42	Jaciment Arqueològic	Avenc de la Punta
JA043	**A**	JA-43	Jaciment Arqueològic	Coveta de Can Tirana
JA044	**A**	JA-44	Jaciment Arqueològic	Cova de Can Tirana
JA045	**A**	JA-45	Jaciment Arqueològic	Coveta del Naviforme
JA046	**A**	JA-46	Jaciment Arqueològic	Covetes de Cal Hereu
JA047	**A**	JA-47	Jaciment Arqueològic	Cova de la Font
JA048	**A**	JA-48	Jaciment Arqueològic	Cova de les cases de Sant Vicenç
JA049	**A**	JA-49	Jaciment Arqueològic	Cova de les Rodes
JA050	**A**	JA-50	Jaciment Arqueològic	Avenc de l'Aigua

JA051	**A-LE**	JA-51	Jaciment Arqueològic	Punta de la Torre
JA052	**A**	JA-52	Jaciment Arqueològic	Cova dels Ormejos
JA053	**A-LE**	JA-53	Jaciment Arqueològic	Alzinar de la Cala
JA054	**A-LE**	JA-54	Jaciment Arqueològic	el Canaló
JA055	**A-LE**	JA-55	Jaciment Arqueològic	el Vilar, extrem Occidental
JA056	**A**	JA-56	Jaciment Arqueològic	Cova de la Calç
JA057	**A-LE**	JA-57	Jaciment Arqueològic	Cal Pesso, la Serra
JA058	**A-LE**	JA-58	Jaciment Arqueològic	Can Martorellet
JA059	**A**	JA-59	Jaciment Arqueològic	Can Martorellet
JA060	**A**	JA-60	Jaciment Arqueològic	Cova de la Ceràmica
JA061	**A**	JA-61	Jaciment Arqueològic	Can Martorellet
JA062	**A**	JA-62	Jaciment Arqueològic	Cova de les Ortigues
JA063	**A**	JA-63	Jaciment Arqueològic	Cova de Cornavaques
JA064	**A**	JA-64	Jaciment Arqueològic	Cova de la Barrancada
JA065	**A**	JA-65	Jaciment Arqueològic	Cova del Frare
JA066	**A-LE**	JA-66	Jaciment Arqueològic	Can Vela Gran. La Serra
JA067	**A-LE**	JA-67	Jaciment Arqueològic	Can Vela Petit
JA068	**A-LE**	JA-68	Jaciment Arqueològic	Can Vic
JA069	**A**	JA-69	Jaciment Arqueològic	Can Vela Gran
JA070	**A-LE**	JA-70	Jaciment Arqueològic	Rota de Dalt
JA071	**A**	JA-71	Jaciment Arqueològic	Cova de les Quarterades
JA072	**A**	JA-72	Jaciment Arqueològic	Font d'en Vicenç
JA073	**A**	JA-73	Jaciment Arqueològic	la Font
JA074	**A**	JA-74	Jaciment Arqueològic	Ull de la Font
JA075	**A**	JA-75	Jaciment Arqueològic	Cova de Can Sivella
JA076	**A**	JA-76	Jaciment Arqueològic	Cova de Can Punxa
JA077	**A**	JA-77	Jaciment Arqueològic	Cova de Can Berenguer
JA078	**A**	JA-78	Jaciment Arqueològic	Puig de la Punta
JA079	**A-LE**	JA-79	Jaciment Arqueològic	l'Estret
JA080	**A**	JA-80	Jaciment Arqueològic	Molins de Ternelles
JA081	**A-LE**	JA-81	Jaciment Arqueològic	Can Pontico
JA082	**A**	JA-82	Jaciment Arqueològic	Llinars
JA083	**A**	JA-83	Jaciment Arqueològic	Avenc de Ca na Borrassa
JA084	**A**	JA-84	Jaciment Arqueològic	Cova Mitja
JA085	**A**	JA-85	Jaciment Arqueològic	Avenc de la Roqueta
JA086	**A-LE**	JA-86	Jaciment Arqueològic	Puig de l'Enrunada
JA087	**A**	JA-87	Jaciment Arqueològic	Cova de l'Atrapada
JA088	**A**	JA-88	Jaciment Arqueològic	Fartàritx del Racó
JA089	**A**	JA-89	Jaciment Arqueològic	Fartàritx del Racó
JA090	**A**	JA-90	Jaciment Arqueològic	Fartàritx del Racó
JA091	**A-LE**	JA-91	Jaciment Arqueològic	Fartàritx del Racó
JA092	**A**	JA-92	Jaciment Arqueològic	Coll de Míner
JA093	**A**	JA-93	Jaciment Arqueològic	el Moletó
JA094	**A**	JA-94	Jaciment Arqueològic	Cova Roja
JA095	**A-LE**	JA-95	Jaciment Arqueològic	Cova d'en Ramon
JA096	**A**	JA-96	Jaciment Arqueològic	Cova dels Coloms
JA097	**A**	JA-97	Jaciment Arqueològic	Coll de Míner
JA098	**A**	JA-98	Jaciment Arqueològic	Cova dels Tonedors
JA099	**A-LE**	JA-99	Jaciment Arqueològic	Cova dels Morts
JA100	**A**	JA-100	Jaciment Arqueològic	Fartàritx Gran
JA101	**A**	JA-101	Jaciment Arqueològic	Font de Fartàritx
JA102	**A**	JA-102	Jaciment Arqueològic	Lassarell
JA103	**A-LE**	JA-103	Jaciment Arqueològic	les Derrocasses

JA104 A	JA-104	Jaciment Arqueològic	Cova del Boc
JA105 A	JA-105	Jaciment Arqueològic	Cova Morella
JA106 A-LE	JA-106	Jaciment Arqueològic	Cova de Can Sion
JA107 A	JA-107	Jaciment Arqueològic	Balma de Can Eixartell
JA108 A	JA-108	Jaciment Arqueològic	Avenc del Coll de la Geneta
JA109 A	JA-109	Jaciment Arqueològic	Pujol de Llenaira
JA110 A-LE	JA-110	Jaciment Arqueològic	els Vilarets
JA111 A	JA-111	Jaciment Arqueològic	Cova de Llenaira
JA112 A	JA-112	Jaciment Arqueològic	Puig de Can Pont
JA113 A-LE	JA-113	Jaciment Arqueològic	Pont Romà
JA114 A	JA-114	Jaciment Arqueològic	Puig del Castellar
JA115 A-LE	JA-115	Jaciment Arqueològic	Can Daniel Gran/Bosc de Can
JA116 A-LE	JA-116	Jaciment Arqueològic	Can Xandot
JA117 A-LE	JA-117	Jaciment Arqueològic	Molí de Vent (Can Pellisser)
JA118 A	JA-118	Jaciment Arqueològic	Can Vela Gran
JA119 A	JA-119	Jaciment Arqueològic	Punta de l'Avançada. El Far
JA120 A	JA-120	Jaciment Arqueològic	Cova de la Fortalesa
JA121 A	JA-121	Jaciment Arqueològic	Cova de l'Avançada
JA122 A	JA-122	Jaciment Arqueològic	Coveta de la Fortalesa
JA123 A-LE	JA-123	Jaciment Arqueològic	la Cisterna
JA124 A-LE	JA-124	Jaciment Arqueològic	Can Lleida
JA125 A-LE	JA-125	Jaciment Arqueològic	Rafals d'en Pinyano
JA126 A-LE	JA-126	Jaciment Arqueològic	Can Morell
JA127 A-LE	JA-127	Jaciment Arqueològic	Son Grua
JA128 A-LE	JA-128	Jaciment Arqueològic	Can Pontico
JA129 A	JA-129	Jaciment Arqueològic	Can Melcion
JA130 A	JA-130	Jaciment Arqueològic	Cala Castell
JA131 A	JA-131	Jaciment Arqueològic	Hort d'en Miquelet
JA132 A	JA-132	Jaciment Arqueològic	Castell del Rei
JA133 A	JA-133	Jaciment Arqueològic	Ternelles
JA134 A	JA-134	Jaciment Arqueològic	la Carena (Ternelles)
JA135 A	JA-135	Jaciment Arqueològic	Cova de Ternelles
JA136 A	JA-136	Jaciment Arqueològic	Camí Pollença-Lluc
JA137 A-LE	JA-137	Jaciment Arqueològic	Ca l'Hereuet
JA138 A	JA-138	Jaciment Arqueològic	Ca l'Hereuet
JA139 A	JA-139	Jaciment Arqueològic	Síquia de Ternelles
JA140 A-LE	JA-140	Jaciment Arqueològic	Cova del Moro-Corretja del
JA141 A	JA-141	Jaciment Arqueològic	Font de Can Pascol
JA142 A	JA-142	Jaciment Arqueològic	Font del Molinet
JA143 A	JA-143	Jaciment Arqueològic	el Castellot/clot de les Someres
JA144 A-LE	JA-144	Jaciment Arqueològic	Can Nillo/Pica de na Flor
JA145 A	JA-145	Jaciment Arqueològic	Can Llinasset
JA146 A-LE	JA-146	Jaciment Arqueològic	Les Timbes de l'Escull
JA147 A	JA-147	Jaciment Arqueològic	Can Guilló de Navarra
JA148 A	JA-148	Jaciment Arqueològic	Cova de les Cabres
JA149 A	JA-149	Jaciment Arqueològic	Can Sales (el Puig)
JA150 A	JA-150	Jaciment Arqueològic	Cova del Carlisme. Cova de Can
JA151 A	JA-151	Jaciment Arqueològic	Malagarba Gran
JA152 A	JA-152	Jaciment Arqueològic	el Pontarró
JA153 A	JA-153	Jaciment Arqueològic	Can Gatul.les-Can Puig
JA154 A	JA-154	Jaciment Arqueològic	Can Gatul.les (el Puig)
JA155 A-LE	JA-155	Jaciment Arqueològic	el Castellot
JA156 A-LE	JA-156	Jaciment Arqueològic	els Clapers

JA157 A	JA-157	Jaciment Arqueològic	la Fortalesa
JA158 A-LE	JA-158	Jaciment Arqueològic	Albeguins
JA159 A	JA-159	Jaciment Arqueològic	Font del Platero (Ariant)
JA160 A	JA-160	Jaciment Arqueològic	Font del Poll (Pedruixella Gran)
JA161 A	JA-161	Jaciment Arqueològic	Font de la Mare de Déu
JA162 A	JA-162	Jaciment Arqueològic	Font d'Ariant
JA163 A	JA-163	Jaciment Arqueològic	Cova dels Bous
JA164 A	JA-164	Jaciment Arqueològic	Ariant
JA165 A-LE	JA-165	Jaciment Arqueològic	Puig dels Moros
JA166 A	JA-166	Jaciment Arqueològic	Font del Poll
JA167 A-LE	JA-167	Jaciment Arqueològic	Cova dels Romans
JA168 A	JA-168	Jaciment Arqueològic	Monti-sion
JA169 A	JA-169	Jaciment Arqueològic	Can Sales
JA170 A	JA-170	Jaciment Arqueològic	Cova de Ca na Magdalena Noia
JA171 A	JA-171	Jaciment Arqueològic	Ca na Magdalena Noia
JA172 A	JA-172	Jaciment Arqueològic	Ca na Magdalena Noia
JA173 A	JA-173	Jaciment Arqueològic	Can Flassada
JA174 A	JA-174	Jaciment Arqueològic	Malagarba Gran
JA175 A	JA-175	Jaciment Arqueològic	Can Sion/Can Terrassa
JA176 A-LE	JA-176	Jaciment Arqueològic	Can Vidalet/el Pontarró
JA177 A	JA-177	Jaciment Arqueològic	Albercuix
JA178 A	JA-178	Jaciment Arqueològic	Costa de la Punta (Son Grua)
JA179 A	JA-179	Jaciment Arqueològic	el Pujol
JA180 A	JA-180	Jaciment Arqueològic	el Rafalet
JA181 A	JA-181	Jaciment Arqueològic	Fartàritx d'en Vila
JA182 A	JA-182	Jaciment Arqueològic	Gotmar
JA183 A	JA-183	Jaciment Arqueològic	l'Arboçar/Can Pelat
JA184 A	JA-184	Jaciment Arqueològic	ses Cases Velles (l'Arboçar)
JA185 A	JA-185	Jaciment Arqueològic	la Rafal
JA186 A	JA-186	Jaciment Arqueològic	Masteguera
JA187 A	JA-187	Jaciment Arqueològic	Pedruixella Petit
JA188 A	JA-188	Jaciment Arqueològic	Puig d'Almadrava
JA189 A	JA-189	Jaciment Arqueològic	Puig de Llenaira
JA190 A	JA-190	Jaciment Arqueològic	Puig Ferrer
JA191 A	JA-191	Jaciment Arqueològic	Hort de Pollença
JA192 A	JA-192	Jaciment Arqueològic	Penya Mascorda
JA193 A	JA-193	Jaciment Arqueològic	Serra de la Font
JA194 A	JA-194	Jaciment Arqueològic	Son Brull
JA195 A	JA-195	Jaciment Arqueològic	Pla del Forn (Son Brull)
JA196 A	JA-196	Jaciment Arqueològic	Ariant (les Cases)
JA197 A	JA-197	Jaciment Arqueològic	Can Bosc
JA198 A	JA-198	Jaciment Arqueològic	Can Canaver de Dalt
JA199 A-LE	JA-199	Jaciment Arqueològic	el Castellot
JA200 A	JA-200	Jaciment Arqueològic	Ca l'Hereu
JA201 A	JA-201	Jaciment Arqueològic	Can Martorellet
JA202 A	JA-202	Jaciment Arqueològic	Can Vela Petit
JA203 A	JA-203	Jaciment Arqueològic	Can Vela Gran
JA204 A	JA-204	Jaciment Arqueològic	Can Martorellet
JA205 A	JA-205	Jaciment Arqueològic	Can Vela Gran
JA206 A	JA-206	Jaciment Arqueològic	Can Melcion
JA207 A	JA-207	Jaciment Arqueològic	la Cisterna (nord)
JA208 A	JA-208	Jaciment Arqueològic	Rafals d'en Pinyano (l'Hort)
JA209 A	JA-209	Jaciment Arqueològic	el Castellot

JA210	**A**	JA-210	Jaciment Arqueològic	el Pal
JA211	**A**	JA-211	Jaciment Arqueològic	el Vilar
JA212	**A**	JA-212	Jaciment Arqueològic	el Mollet
JA213	**A-LE**	JA-213	Jaciment Arqueològic	Olivar d'Amunt (la Font)
JA214	**A**	JA-214	Jaciment Arqueològic	el Colomer (Llenaira)
JA215	**A**	JA-215	Jaciment Arqueològic	Penya del Migdia
JA216	**A**	JA-216	Jaciment Arqueològic	Cova curta de l'Ermità
JA217	**A**	JA-217	Jaciment Arqueològic	Pedruixella Gran
JA218	**A**	JA-218	Jaciment Arqueològic	Penyal Roig (coster)
JA219	**A**	JA-219	Jaciment Arqueològic	Penyal Roig (cim)
JA220	**A**	JA-220	Jaciment Arqueològic	Síller (darrera les Cases)
JA221	**A**	JA-221	Jaciment Arqueològic	Síller (cim)
JA222	**A**	Nova proposada	Jaciment Arqueològic	Can Llobera/La Plana
JA223	**A**	Nova proposada	Jaciment Arqueològic	Navetes de Coves Blanques

JA001 els Clapers/Pla de les Arenes

Identificació

Municipi:	Pollença
Nucli o paratge:	Formentor
Adreça / Accés:	Crta. al far de Formentor Ma-2210 / A peu
Poligon / Parcel.la:	009 / 207
Ref. cadastral:	07042A009002070000SX
Coord. UTM ETRS89:	513752.25 - 4422251.422
Classificació del sòl:	Rústic
Plànol:	SR-01/06
Categoria:	Jaciment Arqueològic
Tipologia:	Cova / Naveta d'habitació / Assentament / Santuari
Ús actual:	Desús
Estil o corrent:	-
Autoria:	-



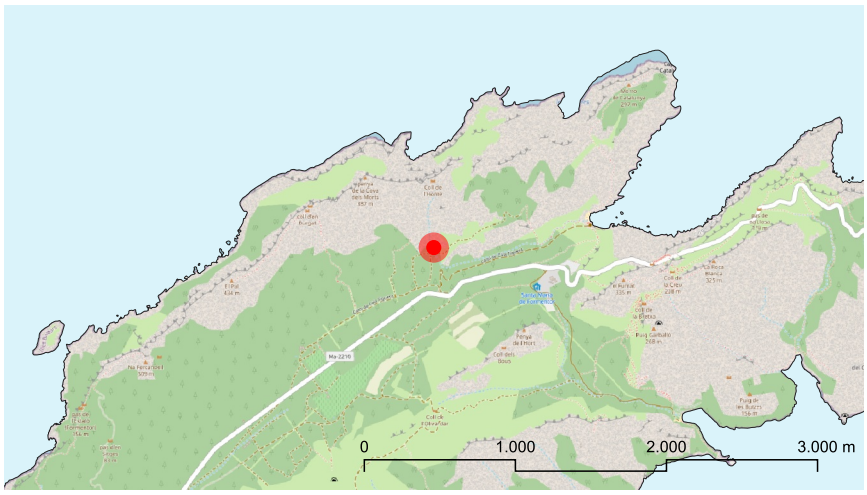



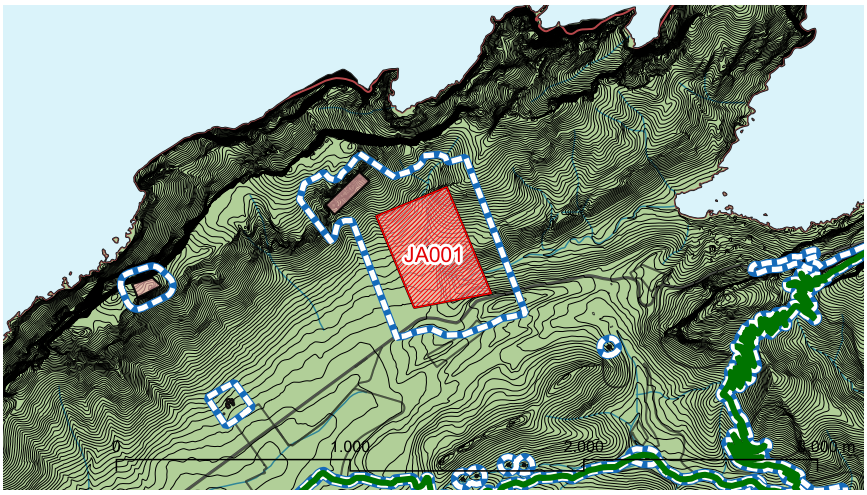



marès

JA001 els Clapers/Pla de les Arenes

Descripció

Entorn:
Zona de pinar i roques situada al coster meridional de la muntanya del Pal. Els terrenys són atravessats pel torrent dels Porcs.

Descripció de l'element:
Codi IMPP: 0950 Zona arqueològica formada per un conjunt de naviformes, construccions circulars i quadrangulars. S'aprecia una sala de planta de ferradura i tres coves naturals retocades amb enterraments. La zona catalogada ocupa una extensió de 150.449 m2. La seva funcionalitat és la d'hàbitat. J. Aramburu hi documentà: 1. vora talaiòtica. 2. fragments talaiòtics (4). 3. fragment àmfora itàlica

Cronologia: Pretalaiòtic / Talaiòtic / Fenici / Romà / Medieval islàmic Criteri de datació: Ceràmica. Estructura

Bibliografia i fonts: Govern de les Illes Balears. Conselleria de Cultura, Educació i Esports (1990): Carta Arqueològica. ARAMBURU-ZABALA HIGUERA, Javier (2004): Mallorca arqueològica. Contribució a l'inventari de jaciments. 35001.

Estat de conservació

Valoració conjunt: Dolent. Monument tan sols identificable en planta o tan sols resten elements aïllats (IV) Defectes de conservació: Estructures Causes de deteriorament: Feines agrícoles auxiliars / Reutilitzacions / Clandestins.

Intervencions: La neteja del pinar ha estat el motiu de la destrucció de part del poblat. Les coves han estat expoliades.

Protecció de l'element

Nivell de protecció: A-LE

Usos permesos: Activitats extensives pròpies del sector primari. Investigació i divulgació.

Protecció legal específica:
Declaració com a BIC amb la categoria com a monument. Decret 2563 / 1966, de 10 de setembre. BOE 243, 11 / 10 / 1966.

Elements destacats a conservar:
El conjunt del jaciment

Directrius d'intervenció preferents:
-

Directrius d'intervenció admissibles:
Restauració, conservació, consolidació. Investigació i divulgació.

Entorn de protecció

S'estableix un entorn de protecció al voltant de l'element, amb el concret traçat que figura en la documentació gràfica. Dins l'àrea es mantindrà la perspectiva visual del conjunt, per la qual no es podran aixecar volums o construccions que perjudiquin les visuals.

JA002 Cova dels Morts

Identificació

Municipi:	Pollença
Nucli o paratge:	Formentor
Adreça / Accés:	Carretera al far de Formentor, Ma-2210 / A peu
Poligon / Parcel.la:	009 / 207
Ref. cadastral:	07042A009002070000SX
Coord. UTM ETRS89:	513385.96 - 4422498.13
Classificació del sòl:	Rústic
Plànol:	SR-01
Categoria:	Jaciment Arqueològic
Tipologia:	Cova natural
Ús actual:	Desús
Estil o corrent:	-
Autoria:	-





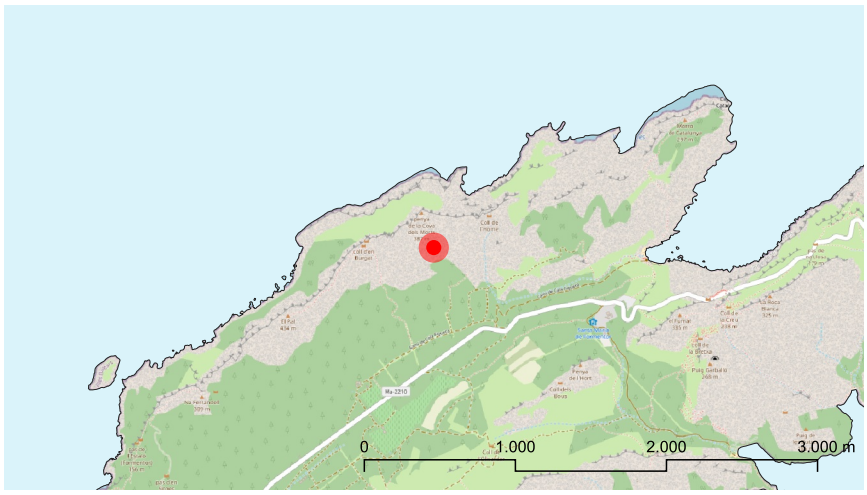

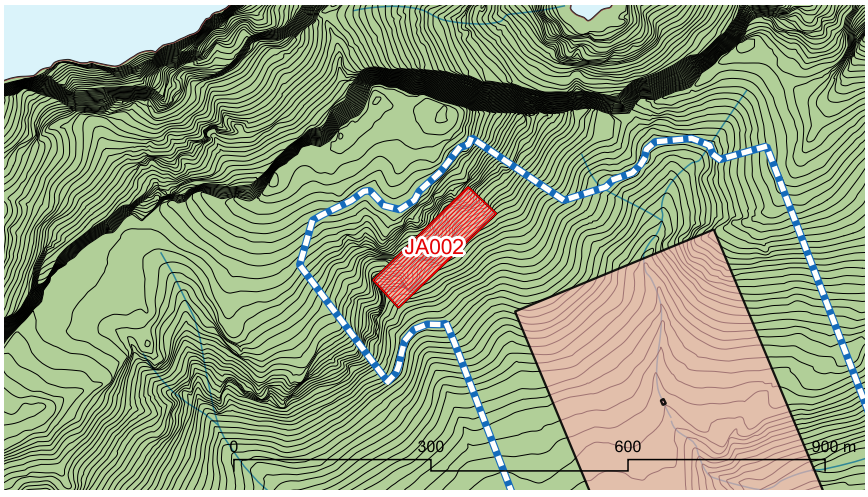

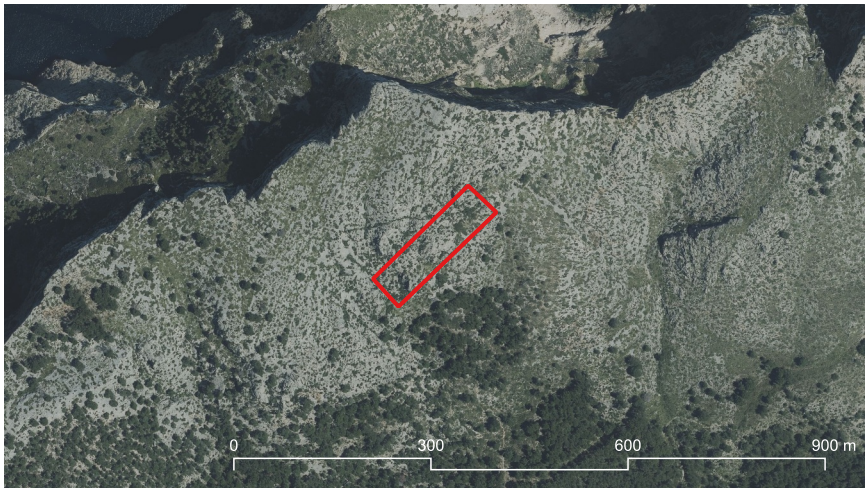

JA002 Cova dels Morts

Descripció

Entorn:
Al peu dels penya-segats situats al coster de migjorn del massís del Pal.

Descripció de l'element:
Codi IMPP: 0952 Zona arqueològica formada per un conjunt de quatre coves naturals d'enterrament. Josep Mascaró inventarià dues coves però hi ha dues coves més anomenades la cova de l'Energúmen i la cova Lletja. La zona catalogada ocupa una extensió de 11.899 m2. La seva funcionalitat és funerària.

Cronologia: Talaiòtica

Bibliografia i fonts: Govern de les Illes Balears. Conselleria de Cultura, Educació i Esports (1990): Carta Arqueològica. ENCINAS S., José Antonio (1994): 501 grutas del término de Pollensa (Mallorca). C-49, E-2, L-2, M-4

Estat de conservació

Valoració conjunt: Dolent. Manquen alguns dels elements estructurals del monument i és impossible la reconstrucció hipotètica (III) Defectes de conservació: Estructures / Altres.

Intervencions: La cova Lletja ha estat expoliada.

Protecció de l'element

Nivell de protecció: A-LE

Usos permesos: Protecció i educació ambiental. Investigació i divulgació.

Protecció legal específica:
Declaració com a BIC amb la categoria com a monument. Decret 2563 / 1966, de 10 de setembre. BOE 243, 11 / 10 / 1966.

Elements destacats a conservar:
El conjunt del jaciment

Directrius d'intervenció preferents:
-

Directrius d'intervenció admissibles:
Restauració, conservació, consolidació. Investigació i divulgació.

Entorn de protecció
S'estableix un entorn de protecció al voltant de l'element, amb el concret traçat que figura en la documentació gràfica. Dins l'àrea es mantindrà la perspectiva visual del conjunt, per la qual no es podran aixecar volums o construccions que perjudiquin les visuals.

JA003 Pàrquing de l'Hotel Formentor

Identificació

Municipi:	Pollença
Nucli o paratge:	Formentor
Adreça / Accés:	Nucli urbà de Formentor / Carretera al cap de Formentor, Ma-2210
Poligon / Parcel.la:	- / -
Ref. cadastral:	2399907EE1129N0001WI
Coord. UTM ETRS89:	512133.861 - 4419869.519
Classificació del sòl:	Urbà
Plànol:	SU-02_SR-06
Categoria:	Jaciment Arqueològic
Tipologia:	Habitació / Taca ceràmica
Ús actual:	Parcialment ocupat per un aparcament
Estil o corrent:	-
Autoria:	-



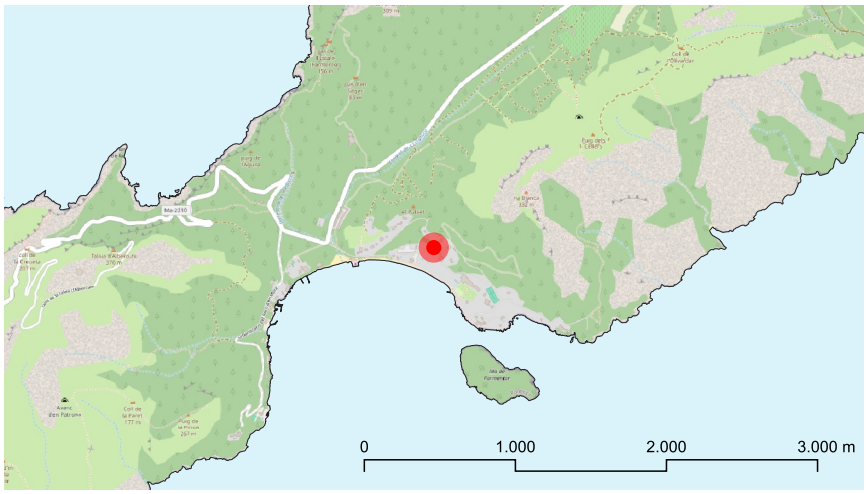

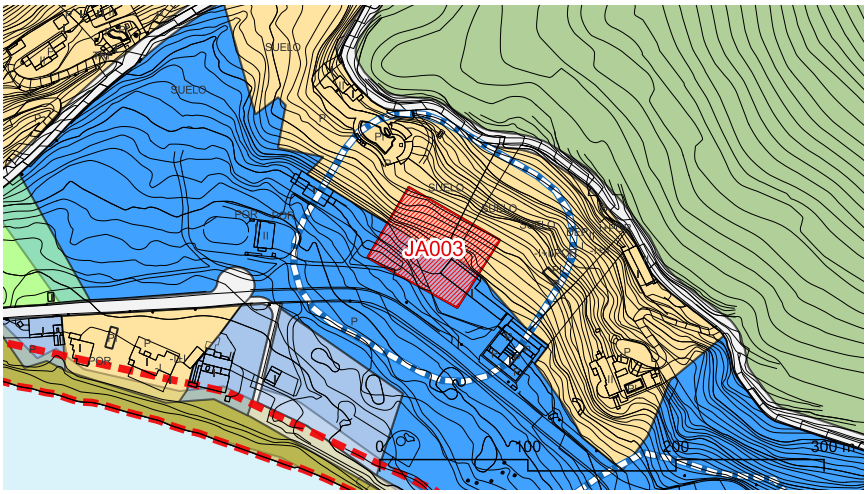



marès

JA003 Pàrquing de l'Hotel Formentor

Descripció

Entorn:
Zona de pinar al principi d'un coster situat al nord del vial d'accés a l'hotel Formentor, al costat d'una sèrie d'edificis auxiliars i de l'aparcament dels treballadors.

Descripció de l'element:
Zona arqueològica formada per les restes d'una possible construcció emmascarada per un turó. Només es poden observar tres pedres i restes de ceràmica romana en superfície. La zona catalogada ocupa una extensió de 3.849 m2. La seva funcionalitat és indeterminada.

Cronologia: Romà Criteri de datació: Ceràmica.

Bibliografia i fonts: Govern de les Illes Balears. Conselleria de Cultura, Educació i Esports (1990): Carta Arqueològica.

Estat de conservació

Valoració conjunt: Dolent. La classificació del monument és pendent de la realització d'excavacions arqueològiques (V). Defectes de conservació: Estructures Causes de deteriorament: Obres privades / Reutilitzacions / Erosió.

Intervencions: La construcció de l'aparcament ha fet desaparèixer la major part del jaciment.

Protecció de l'element

Nivell de protecció: A

Usos permesos: Els corresponents a la zona en la qual s'ubica segons les Normes Urbanístiques. Investigació i divulgació.

Protecció legal específica:
No en té

Elements destacats a conservar:
El conjunt del jaciment

Directrius d'intervenció preferents:
-

Directrius d'intervenció admissibles:
Restauració, conservació, consolidació. Investigació i divulgació.

Entorn de protecció

S'estableix un entorn de protecció al voltant de l'element, amb el concret traçat que figura en la documentació gràfica. Dins l'àrea es mantindrà la perspectiva visual del conjunt, per la qual no es podran aixecar volums o construccions que perjudiquin les visuals.

JA004 Cal Garriguer (les Pedreres)

Identificació

Municipi:	Pollença
Nucli o paratge:	Formentor
Adreça / Accés:	Carretera al cap de Formentor, Ma-2210
Poligon / Parcel.la:	009 / 207
Ref. cadastral:	07042A009002070000SX
Coord. UTM ETRS89:	511523.194 - 4420734.059
Classificació del sòl:	Rústic
Plànol:	SR-06
Categoria:	Jaciment Arqueològic
Tipologia:	Cova natural
Ús actual:	Desús
Estil o corrent:	-
Autoria:	-



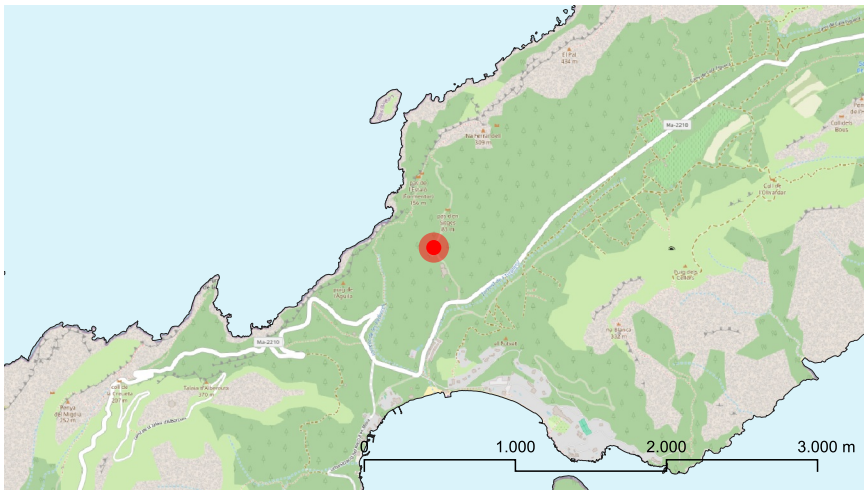

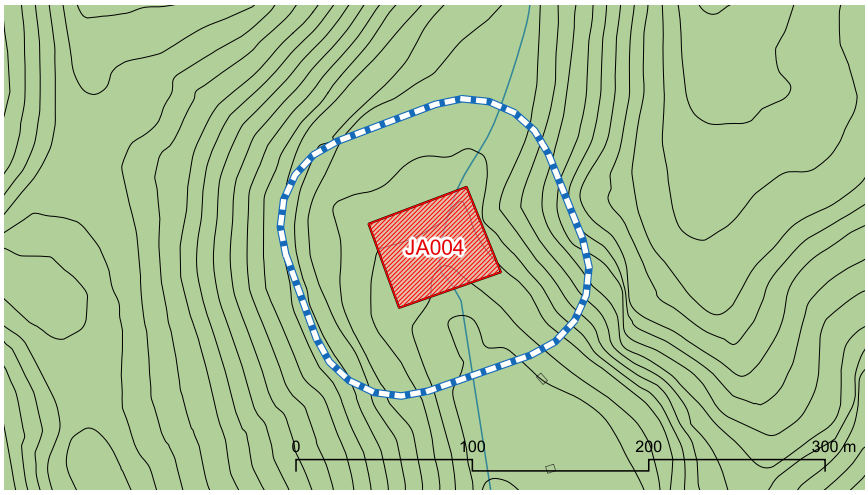



marès

JA004 Cal Garriguer (les Pedreres)

Descripció

Entorn:
A un tall de la roca devora unes pedreres antigues.

Descripció de l'element:
Cova natural retocada destinada a enterrament, molt erosionada i reaprofitada, possiblement, pels treballadors de la pedrera situada a les proximitats. La zona catalogada ocupa una extensió de 3.095 m2. La seva funcionalitat és funerària.

Cronologia: -

Bibliografia i fonts: Govern de les Illes Balears. Conselleria de Cultura, Educació i Esports (1990): Carta Arqueològica.

Estat de conservació

Valoració conjunt: Dolent. El monument tan sols és identificable en planta o tan sols resten alguns elements aïllats (IV) Defectes de conservació: Estructures / Altres Causes de deteriorament: Pedreres / Reutilitzacions / Erosió.

Intervencions: -

Protecció de l'element

Nivell de protecció: A

Usos permesos: Protecció i educació ambiental. Investigació i divulgació.

Protecció legal específica:
No en té

Elements destacats a conservar:
El conjunt del jaciment

Directrius d'intervenció preferents:
-

Directrius d'intervenció admissibles:
Restauració, conservació, consolidació. Investigació i divulgació.

Entorn de protecció

S'estableix un entorn de protecció al voltant de l'element, amb el concret traçat que figura en la documentació gràfica. Dins l'àrea es mantindrà la perspectiva visual del conjunt, per la qual no es podran aixecar volums o construccions que perjudiquin les visuals.

JA005 Orelles de l'Ase

Identificació

Municipi:	Pollença
Nucli o paratge:	Formentor
Adreça / Accés:	Carretera al far de Formentor Ma-2210 / A peu
Poligon / Parcel.la:	009 / 207
Ref. cadastral:	07042A009002070000SX
Coord. UTM ETRS89:	511568.013 - 4421364.424
Classificació del sòl:	Rústic
Plànol:	SR-06
Categoria:	Jaciment Arqueològic
Tipologia:	Cova natural
Ús actual:	Desús
Estil o corrent:	-
Autoria:	-



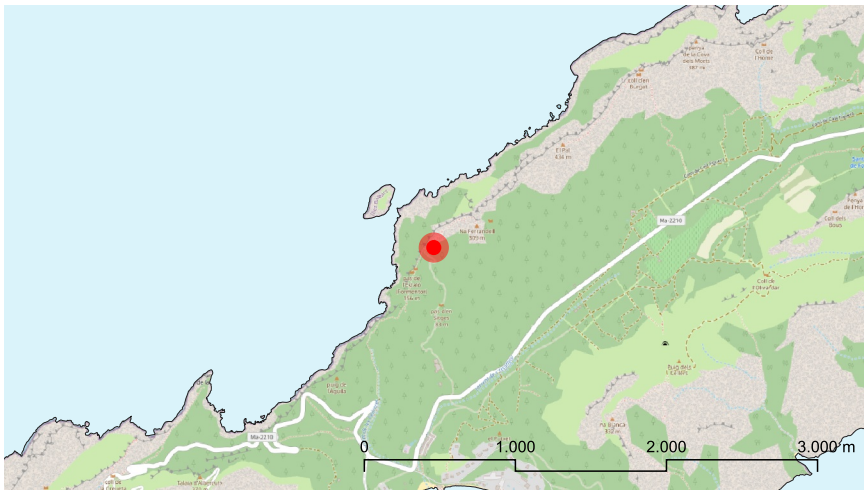

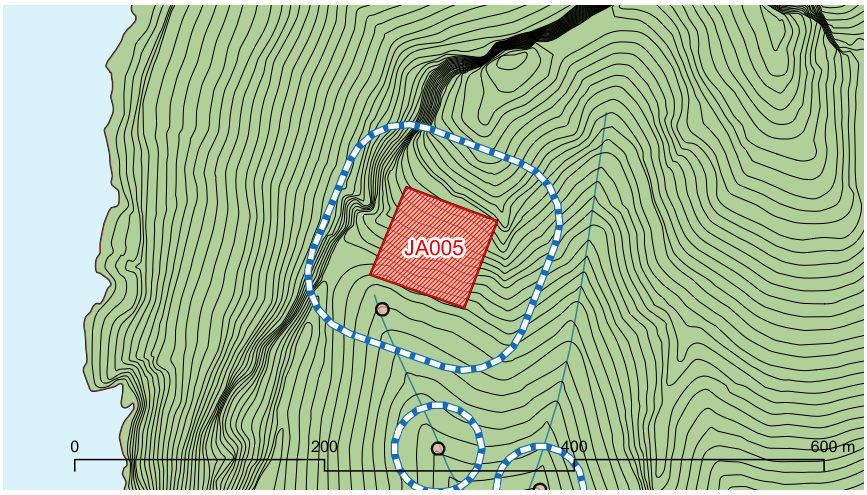



marès

JA005 Orelles de l'Ase

Descripció

Entorn:
Les coves es localitzen a unes penyes del coster sud-occidental del massís conegut amb el nom de les Orelles de l'Ase.

Descripció de l'element:
Zona arqueològica formada per un conjunt de covetes naturals petites i amb restes d'enterraments. La zona catalogada ocupa una extensió de 5.919 m2.

Cronologia: -

Bibliografia i fonts: Govern de les Illes Balears. Conselleria de Cultura, Educació i Esports (1990): Carta Arqueològica.

Estat de conservació

Valoració conjunt: Dolent. La classificació del monument és pendent de la realització d'excavacions arqueològiques (V) Defectes de conservació: Estructures Causes de deteriorament: Reutilitzacions / Erosió.

Intervencions: Alguna de les coves fou reaprofitada com a refugi pels treballadors de la zona.

Protecció de l'element

Nivell de protecció: A-LE

Usos permesos: Protecció i educació ambiental. Investigació i divulgació.

Protecció legal específica:
Declaració com a BIC amb la categoria com a monument. Decret 2563 / 1966, de 10 de setembre. BOE 243, 11 / 10 / 1966.

Elements destacats a conservar:
El conjunt del jaciment

Directrius d'intervenció preferents:
-

Directrius d'intervenció admissibles:
Restauració, conservació, consolidació. Investigació i divulgació.

Entorn de protecció
S'estableix un entorn de protecció al voltant de l'element, amb el concret traçat que figura en la documentació gràfica. Dins l'àrea es mantindrà la perspectiva visual del conjunt, per la qual no es podran aixecar volums o construccions que perjudiquin les visuals.

JA006 Coll de les Fontanelles

Identificació

Municipi:	Pollença
Nucli o paratge:	Formentor
Adreça / Accés:	Carretera al far de Formentor Ma-2210
Poligon / Parcel.la:	009 / 207
Ref. cadastral:	07042A009002070000SX
Coord. UTM ETRS89:	512194.756 - 4421069.545
Classificació del sòl:	Rústic
Plànol:	SR-06
Categoria:	Jaciment Arqueològic
Tipologia:	Naveta d'habitació / Assentament
Ús actual:	Desús
Estil o corrent:	-
Autoria:	-



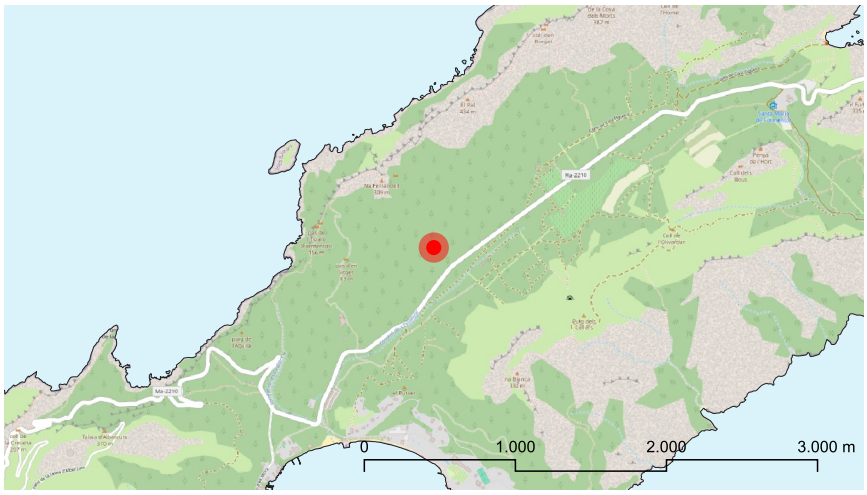

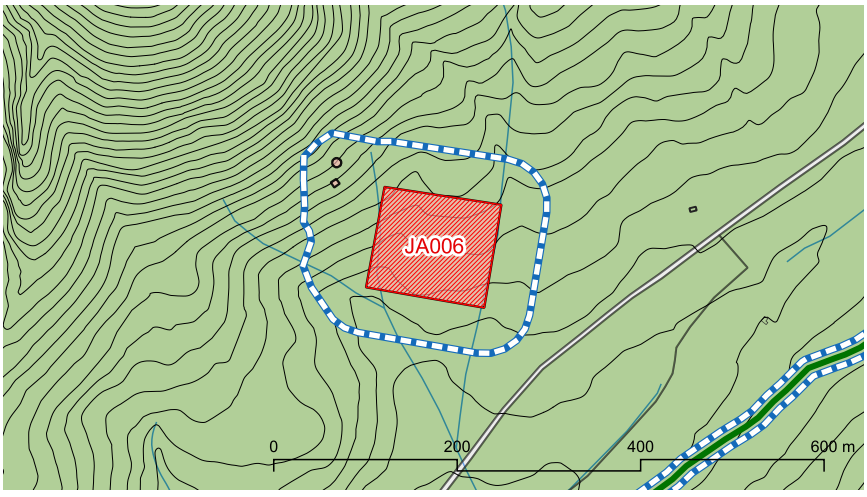

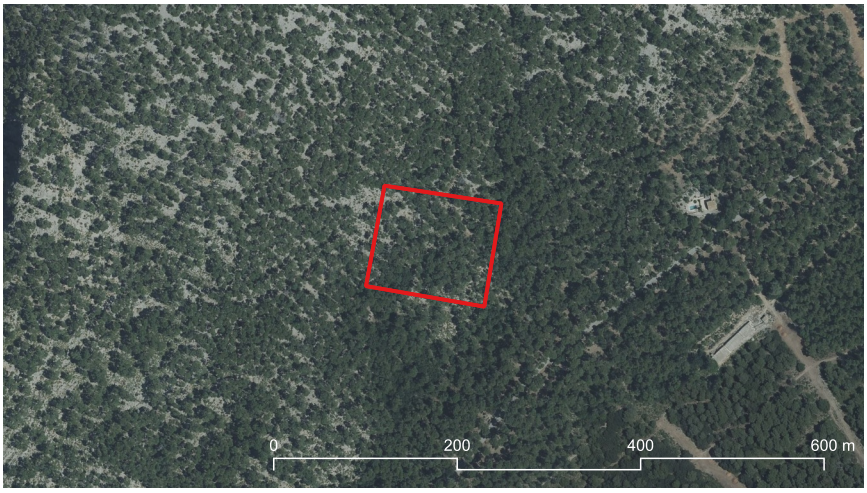

JA006 Coll de les Fontanelles

Descripció

Entorn:
Zona de pinar situada al coster sud-oriental del massís de les Orelles de l'Ase.

Descripció de l'element:
Codi IMPP: 0951 Zona arqueològica formada per restes de construccions naviformes i quadrangulars que es troben molt emmascarades per la vegetació. La zona catalogada ocupa una extensió de 14.617 m2. La seva funcionalitat és la d'hàbitat.

Cronologia: Pretalaiòtic / Fenici / Romà Criteri de datació: Estructura i ceràmica.

Bibliografia i fonts: Govern de les Illes Balears. Conselleria de Cultura, Educació i Esports (1990): Carta Arqueològica.

Estat de conservació

Valoració conjunt: Dolent. Manquen alguns dels elements estructurals del monument i és impossible la reconstrucció hipotètica (III) Defectes de conservació: Estructures / Cobertes Causes de deteriorament: Reutilitzacions / Erosió.

Intervencions: -

Protecció de l'element

Nivell de protecció: A-LE

Usos permesos: Activitats extensives pròpies del sector primari. Investigació i divulgació.

Protecció legal específica:
Declaració com a BIC amb la categoria com a monument. Decret 2563 / 1966, de 10 de setembre. BOE 243, 11 / 10 / 1966.

Elements destacats a conservar:
El conjunt del jaciment

Directrius d'intervenció preferents:
-

Directrius d'intervenció admissibles:
Restauració, conservació, consolidació. Investigació i divulgació.

Entorn de protecció
S'estableix un entorn de protecció al voltant de l'element, amb el concret traçat que figura en la documentació gràfica. Dins l'àrea es mantindrà la perspectiva visual del conjunt, per la qual no es podran aixecar volums o construccions que perjudiquin les visuals.

JA008 Cova des Coll d'en Vela

Identificació

Municipi:	Pollença
Nucli o paratge:	Albercuix
Adreça / Accés:	Carretera al far de Formentor Ma-2210
Poligon / Parcel.la:	009 / 200
Ref. cadastral:	07042A009002000000ST
Coord. UTM ETRS89:	509180.845 - 4418296.608
Classificació del sòl:	Rústic
Plànol:	SR-11
Categoria:	Jaciment Arqueològic
Tipologia:	Cova natural
Ús actual:	Desús
Estil o corrent:	-
Autoria:	-



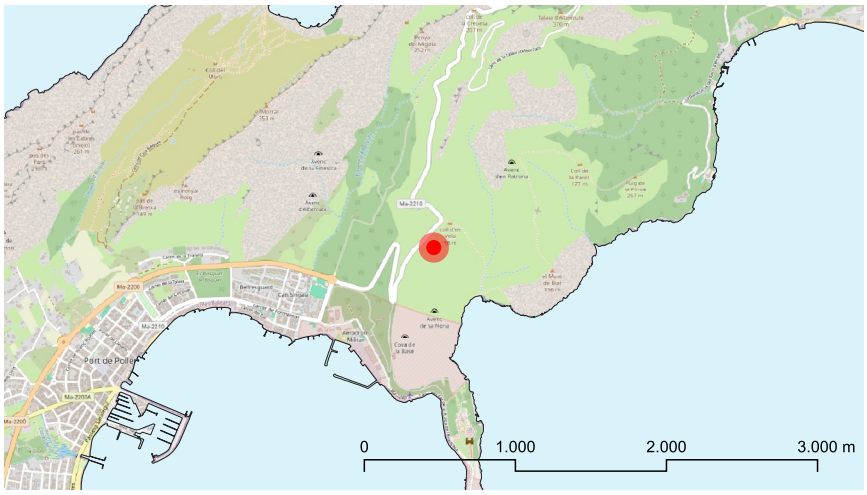

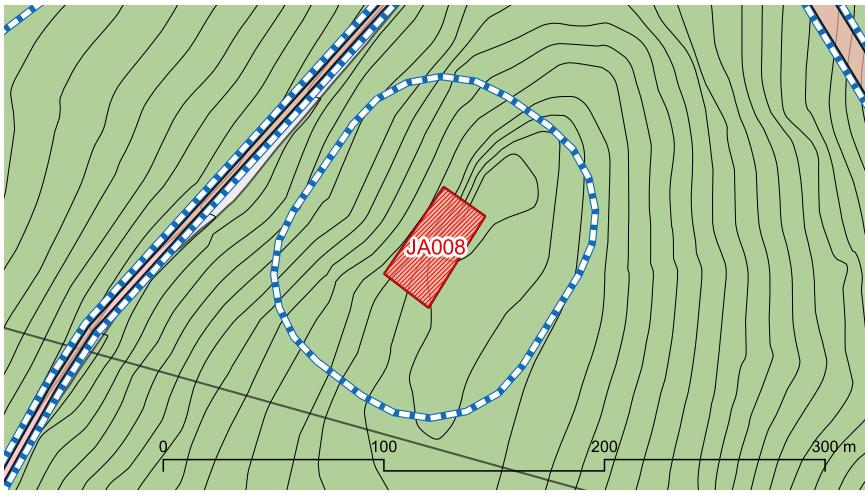



JA008 Cova des Coll d'en Vela

Descripció

Entorn:
A un penyal situat devora el coll que hi ha entre la carretera de Formentor i el caló d'Albercuix.

Descripció de l'element:
Cova natural de petites dimensions, actualment sense jaciment. A l'entrada es pot observar un gran bloc de pedra, possiblement d'un parament ciclopi. La zona catalogada ocupa una extensió de 1.165 m2. La seva funcionalitat és funerària.

Cronologia: Talaiòtic

Bibliografia i fonts: Govern de les Illes Balears. Conselleria de Cultura, Educació i Esports (1990): Carta Arqueològica. ENCINAS S., José Antonio (1994): 501 grutas del término de Pollensa (Mallorca).

Estat de conservació

Valoració conjunt: Dolent. El monument tan sols és identificable en planta o tan sols resten alguns elements aïllats (IV) Defectes de conservació: Estructures / Altres Causes de deteriorament: Reutilitzacions / Erosió.

Intervencions: -

Protecció de l'element

Nivell de protecció: A

Usos permesos: Protecció i educació ambiental. Investigació i divulgació.

Protecció legal específica:
No en té

Elements destacats a conservar:
El conjunt del jaciment

Directrius d'intervenció preferents:
-

Directrius d'intervenció admissibles:
Restauració, conservació, consolidació. Investigació i divulgació.

Entorn de protecció

S'estableix un entorn de protecció al voltant de l'element, amb el concret traçat que figura en la documentació gràfica. Dins l'àrea es mantindrà la perspectiva visual del conjunt, per la qual no es podran aixecar volums o construccions que perjudiquin les visuals.

JA007 Orelles de l'Ase

Identificació

Municipi:	Pollença
Nucli o paratge:	Formentor
Adreça / Accés:	No localitzat
Poligon / Parcel.la:	- / -
Ref. cadastral:	-
Coord. UTM ETRS89:	-
Classificació del sòl:	Rústic
Plànol:	-
Categoria:	Jaciment Arqueològic
Tipologia:	Turó fortificat
Ús actual:	Desús
Estil o corrent:	-
Autoria:	-

JA007 Orelles de l'Ase

Descripció

Entorn:
-

Descripció de l'element:
Codi IMPP: 0953 Mascaró situa en aquest pinaret un turó fortificat que no ha pogut esser localitzat.

Cronologia: -

Bibliografia i fonts: Govern de les Illes Balears. Conselleria de Cultura, Educació i Esports (1990): Carta Arqueològica.

Estat de conservació

Valoració conjunt: -

Intervencions: -

Protecció de l'element

Nivell de protecció: A

Usos permesos: Activitats extensives pròpies del sector primari. Investigació i divulgació.

Protecció legal específica:
Declaració com a BIC amb la categoria com a monument. Decret 2563 / 1966, de 10 de setembre. BOE 243, 11 / 10 / 1966.

Elements destacats a conservar:
El conjunt del jaciment

Directrius d'intervenció preferents:
Neteja de la vegetació.

Directrius d'intervenció admissibles:
Restauració, conservació, consolidació. Investigació i divulgació.

Entorn de protecció

S'estableix un entorn de protecció al voltant de l'element, amb el concret traçat que figura en la documentació gràfica. Dins l'àrea es mantindrà la perspectiva visual del conjunt, per la qual no es podran aixecar volums o construccions que perjudiquin les visuals.

JA009 Talaia d'Albercuix

Identificació

Municipi:	Pollença
Nucli o paratge:	Albercuix
Adreça / Accés:	Carretera al far de Formentor Ma-2210, ramal a la talaia d'Albercuix
Poligon / Parcel.la:	009 / 206
Ref. cadastral:	07042A009002060000SD
Coord. UTM ETRS89:	510035.742 - 4419853.079
Classificació del sòl:	Rústic
Plànol:	SR-05
Categoria:	Jaciment Arqueològic
Tipologia:	Turó fortificat
Ús actual:	Desús
Estil o corrent:	-
Autoria:	-



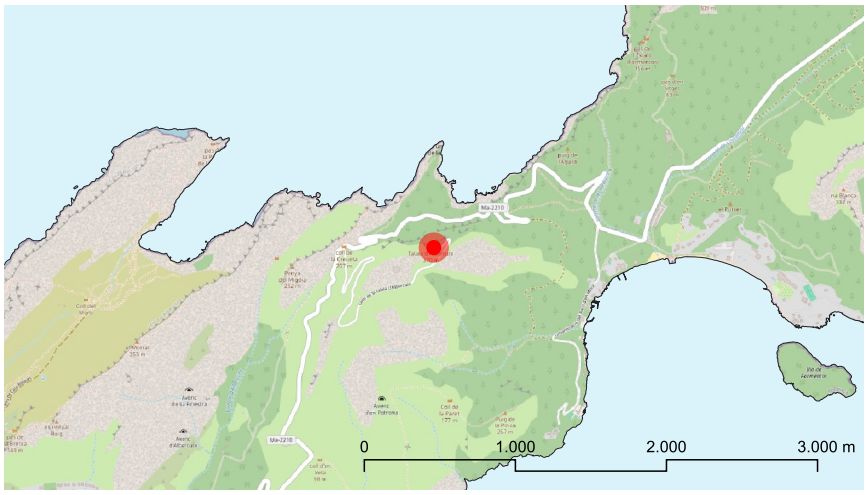

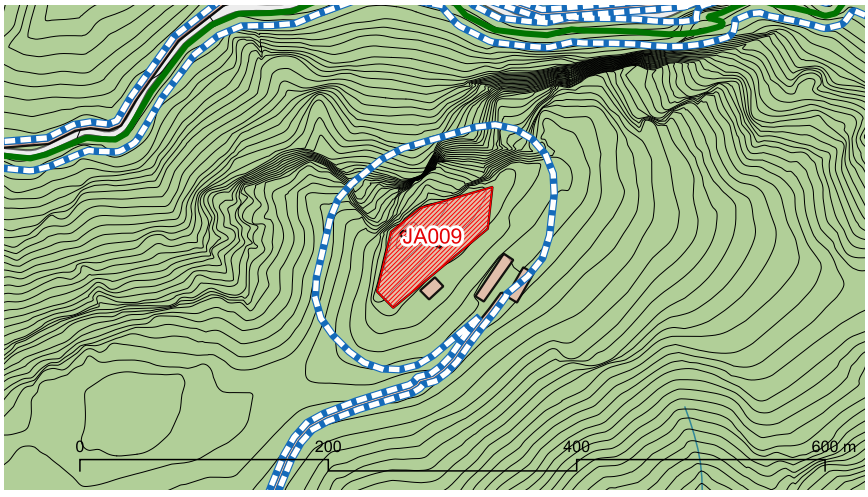



marès

JA009 Talaia d'Albercuix

Descripció

Entorn:
Al cim de la serra de la Talaia, en una zona de càrritx i roques.

Descripció de l'element:
Mascaró situa en un pinaret a prop de la talaia un turó fortificat. Després de cercar-la per tota la muntanya no ha estat localitzada. La zona catalogada ocupa una extensió de 4.444 m2. La funcionalitat de la talaia era defensiva.

Cronologia: Medieval Criteri de datació: Estructura. Ceràmica

Bibliografia i fonts: Govern de les Illes Balears. Conselleria de Cultura, Educació i Esports (1990): Carta Arqueològica.

Estat de conservació

Valoració conjunt: No localitzat. Respecte de la talaia manquen alguns dels elements estructurals del monument però és possible la reconstrucció hipotètica (II) Defectes de conservació (talaia): Instal.lacions Causes de deteriorament (talaia): Reutilitzacions / Erosió.

Intervencions: -

Protecció de l'element

Nivell de protecció: A

Usos permesos: Els corresponents a la zona en la qual s'ubica segons les Normes Urbanístiques. Investigació i divulgació.

Protecció legal específica:
Declaració com a BIC amb la categoria com a monument. Decret 2563 / 1966, de 10 de setembre. BOE 243, 11 / 10 / 1966.

Elements destacats a conservar:
El conjunt del jaciment

Directrius d'intervenció preferents:
-

Directrius d'intervenció admissibles:
Restauració, conservació, consolidació. Investigació i divulgació.

Entorn de protecció
S'estableix un entorn de protecció al voltant de l'element, amb el concret traçat que figura en la documentació gràfica. Dins l'àrea es mantindrà la perspectiva visual del conjunt, per la qual no es podran aixecar volums o construccions que perjudiquin les visuals.

JA010 Albercuix (Darrera les Cases)

Identificació

Municipi:	Pollença
Nucli o paratge:	Albercuix
Adreça / Accés:	Camí d'Albercuix / A peu
Poligon / Parcel.la:	009 / 198
Ref. cadastral:	07042A009001980000SL
Coord. UTM ETRS89:	508453.462 - 4418717.283
Classificació del sòl:	Rústic
Plànol:	SR-11
Categoria:	Jaciment Arqueològic
Tipologia:	Assentament
Ús actual:	Desús
Estil o corrent:	-
Autoria:	-





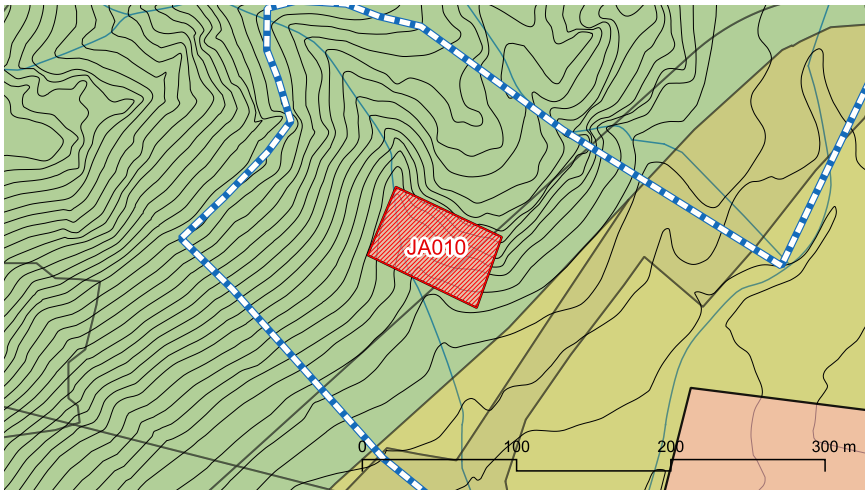



marès

JA010 Albercuix (Darrera les Cases)

Descripció

Entorn:
Al coster de roques i càrritx situat al sud-est del Morral, entre dues torrenteres i a prop de la zona de conreus.

Descripció de l'element:
Estructura navetiforme de la qual es conserven algunes filades de pedres, amb una longitud de dotze metres. La zona catalogada ocupa una extensió de 3.712 m2. La seva funcionalitat és la d'hàbitat.

Cronologia: Pretalaiòtic

Bibliografia i fonts: Govern de les Illes Balears. Conselleria de Cultura, Educació i Esports (1990): Carta Arqueològica.

Estat de conservació

Valoració conjunt: Dolent. El monument tan sols és identificable en planta o tan sols resten alguns elements aïllats (IV) Defectes de conservació: Estructures / Cobertes Causes de deteriorament: Feines agrícoles / Reutilitzacions / Erosió.

Intervencions: -

Protecció de l'element

Nivell de protecció: A

Usos permesos: Activitats extensives pròpies del sector primari. Investigació i divulgació.

Protecció legal específica:
No en té

Elements destacats a conservar:
El conjunt del jaciment

Directrius d'intervenció preferents:
-

Directrius d'intervenció admissibles:
Restauració, conservació, consolidació. Investigació i divulgació.

Entorn de protecció

S'estableix un entorn de protecció al voltant de l'element, amb el concret traçat que figura en la documentació gràfica. Dins l'àrea es mantindrà la perspectiva visual del conjunt, per la qual no es podran aixecar volums o construccions que perjudiquin les visuals.

JA011 Cova de la Retxella

Identificació

Municipi:	Pollença
Nucli o paratge:	Albercuix
Adreça / Accés:	Carretera al far de Formentor Ma-2210
Poligon / Parcel.la:	009 / 198
Ref. cadastral:	07042A009001980000SL
Coord. UTM ETRS89:	509006.302 - 4418595.844
Classificació del sòl:	Rústic
Plànol:	SR-11
Categoria:	Jaciment Arqueològic
Tipologia:	Cova natural
Ús actual:	Desús
Estil o corrent:	-
Autoria:	-



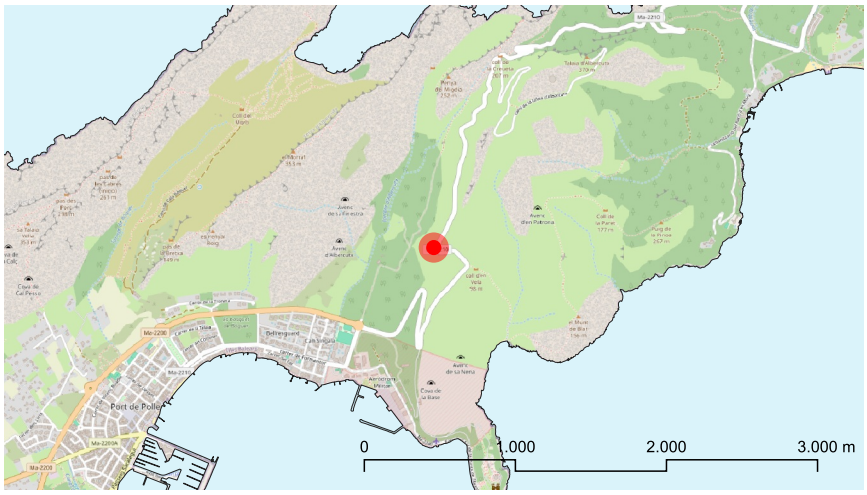

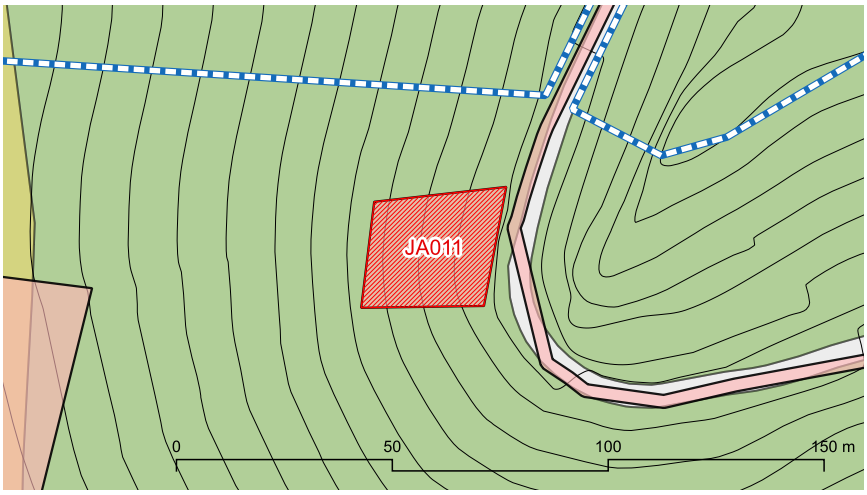



marès

JA011 Cova de la Retxella

Descripció

Entorn:
A una zona de roques del coster de la muntanya situada per baix de la carretera de Formentor.

Descripció de l'element:
Cova natural retocada. Consta de dues sales i sembla tenir un nivell fèrtil. L'entrada està tapiada amb una paret moderna que s'ha esboldregat parcialment. La zona catalogada ocupa una extensió de 761 m2. La seva funcionalitat és funerària.

Cronologia: -

Bibliografia i fonts: Govern de les Illes Balears. Conselleria de Cultura, Educació i Esports (1990): Carta Arqueològica. ENCINAS S., José Antonio (1994): 501 grutas del término de Pollensa (Mallorca).R-7

Estat de conservació

Valoració conjunt: Dolent. La classificació del monument és pendent de la realització d'excavacions arqueològiques (V) Defectes de conservació: Estructures Causes de deteriorament: Feines agrícoles auxiliars / Reutilitzacions.

Intervencions: -

Protecció de l'element

Nivell de protecció: A

Usos permesos: Protecció i educació ambiental. Investigació i divulgació.

Protecció legal específica:
No en té

Elements destacats a conservar:
El conjunt del jaciment

Directrius d'intervenció preferents:
-

Directrius d'intervenció admissibles:
Restauració, conservació, consolidació. Investigació i divulgació.

Entorn de protecció
S'estableix un entorn de protecció al voltant de l'element, amb el concret traçat que figura en la documentació gràfica. Dins l'àrea es mantindrà la perspectiva visual del conjunt, per la qual no es podran aixecar volums o construccions que perjudiquin les visuals.

JA012 Cova del Caló

Identificació

Municipi:	Pollença
Nucli o paratge:	Albercuix
Adreça / Accés:	Carretera al far de Formentor Ma-2210 / Camí del Caló / A peu
Poligon / Parcel.la:	009 / 200
Ref. cadastral:	07042A009002000000ST
Coord. UTM ETRS89:	509341.627 - 4418099.629
Classificació del sòl:	Rústic
Plànol:	SR-11
Categoria:	Jaciment Arqueològic
Tipologia:	Cova natural
Ús actual:	Desús
Estil o corrent:	-
Autoria:	-



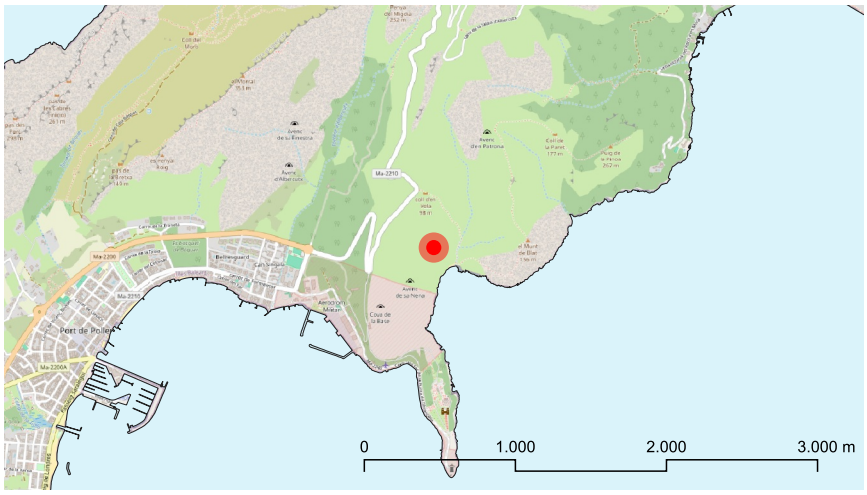



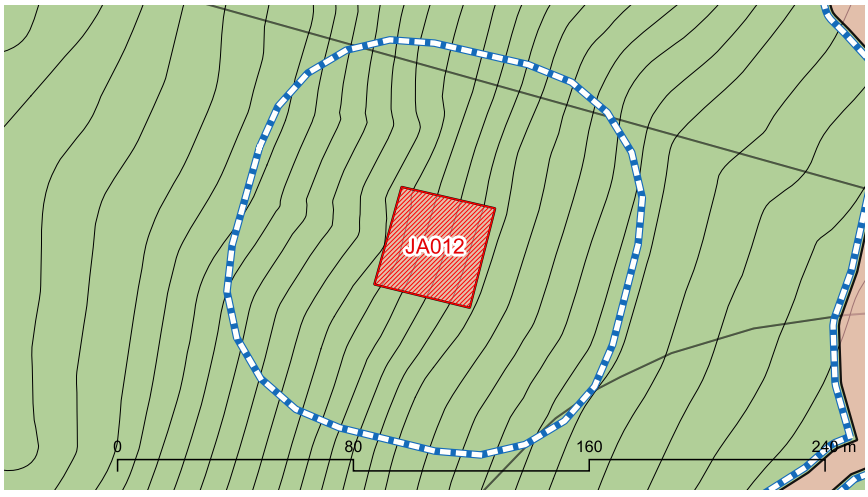



marès

JA012 Cova del Caló

Descripció

Entorn:
En una zona de roques al coster oriental de la serra que dona la platja del Caló.

Descripció de l'element:
Cova natural amb enterraments. El jaciment està molt remogut. La zona catalogada ocupa una extensió de 1.139 m2. La seva funcionalitat és funerària.

Cronologia: Talaiòtic

Bibliografia i fonts: Govern de les Illes Balears. Conselleria de Cultura, Educació i Esports (1990): Carta Arqueològica. ENCINAS S., José Antonio (1994): 501 grutas del término de Pollensa (Mallorca). C-4

Estat de conservació

Valoració conjunt: Dolent. La classificació del monument és pendent de la realització d'excavacions arqueològiques (V) Defectes de conservació: Estructures / Altres Causes de deteriorament: Feines agrícoles auxiliars / Reutilitzacions / Clandestins.

Intervencions: A l'interior es construiren paraments.

Protecció de l'element

Nivell de protecció: A

Usos permesos: Protecció i educació ambiental. Investigació i divulgació.

Protecció legal específica:
No en té

Elements destacats a conservar:
El conjunt del jaciment

Directrius d'intervenció preferents:
-

Directrius d'intervenció admissibles:
Restauració, conservació, consolidació. Investigació i divulgació.

Entorn de protecció
S'estableix un entorn de protecció al voltant de l'element, amb el concret traçat que figura en la documentació gràfica. Dins l'àrea es mantindrà la perspectiva visual del conjunt, per la qual no es podran aixecar volums o construccions que perjudiquin les visuals.

JA013 Cova del Fems

Identificació

Municipi:	Pollença
Nucli o paratge:	Albercuix
Adreça / Accés:	Carretera del far de Formentor Ma-2210 / Camí del Caló / A peu
Poligon / Parcel.la:	009 / 331
Ref. cadastral:	07042A009003310000SM
Coord. UTM ETRS89:	509691.154 - 4417914.915
Classificació del sòl:	Rústic
Plànol:	SR-11
Categoria:	Jaciment Arqueològic
Tipologia:	Cova natural
Ús actual:	Desús
Estil o corrent:	-
Autoria:	-



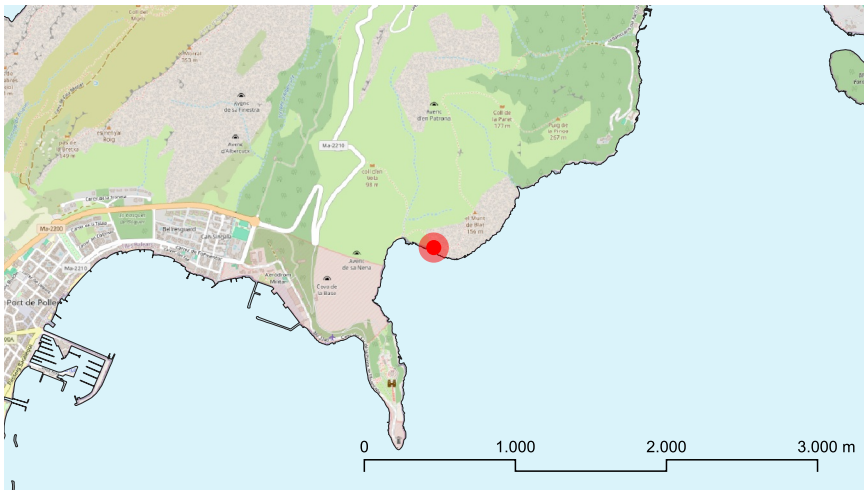

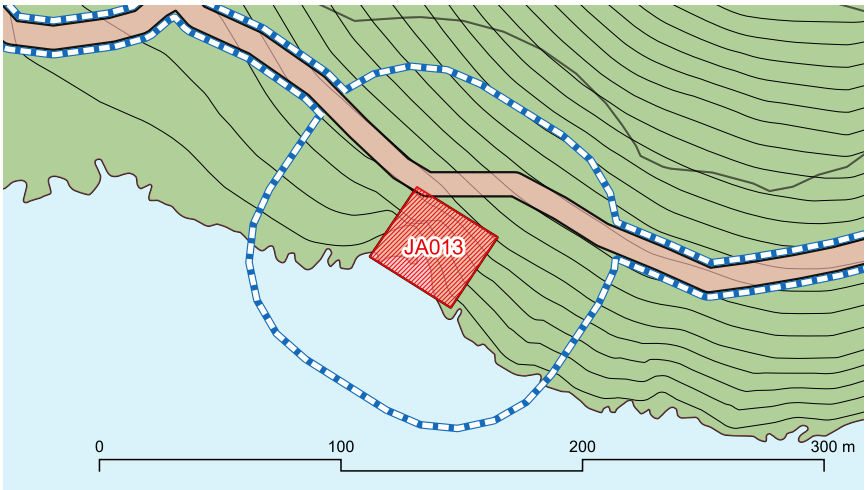



marès

JA013 Cova del Fems

Descripció

Entorn:
Al penya-segat litoral, situat al sud del Munt de Blat i a 200 m a l'est del Caló.

Descripció de l'element:
Dues covetes d'uns 4 metres de fondària, plenes d'excrements de cabres. El nivell fèrtil sembla estar davall d'aquesta capa de detritus. La zona catalogada ocupa una extensió de 1.382 m2. La seva funcionalitat és indeterminada.

Cronologia: -

Bibliografia i fonts: Govern de les Illes Balears. Conselleria de Cultura, Educació i Esports (1990): Carta Arqueològica. ENCINAS S., José Antonio (1994): 501 grutas del término de Pollensa (Mallorca). F-16

Estat de conservació

Valoració conjunt: Dolent. La classificació del monument és pendent de la realització d'excavacions arqueològiques (V) Causes de deteriorament: Reutilitzacions / Erosió / Altres.

Intervencions: -

Protecció de l'element

Nivell de protecció: A

Usos permesos: Protecció i educació ambiental. Investigació i divulgació.

Protecció legal específica:
No en té

Elements destacats a conservar:
El conjunt del jaciment

Directrius d'intervenció preferents:
-

Directrius d'intervenció admissibles:
Restauració, conservació, consolidació. Investigació i divulgació.

Entorn de protecció

S'estableix un entorn de protecció al voltant de l'element, amb el concret traçat que figura en la documentació gràfica. Dins l'àrea es mantindrà la perspectiva visual del conjunt, per la qual no es podran aixecar volums o construccions que perjudiquin les visuals.

JA014 Cova del Dux

Identificació

Municipi:	Pollença
Nucli o paratge:	Albercuix
Adreça / Accés:	Camí d'Albercuix / A peu
Poligon / Parcel.la:	009 / 198
Ref. cadastral:	07042A009001980000SL
Coord. UTM ETRS89:	508609.289 - 4419060.52
Classificació del sòl:	Rústic
Plànol:	SR-11
Categoria:	Jaciment Arqueològic
Tipologia:	Cova natural
Ús actual:	Desús
Estil o corrent:	-
Autoria:	-



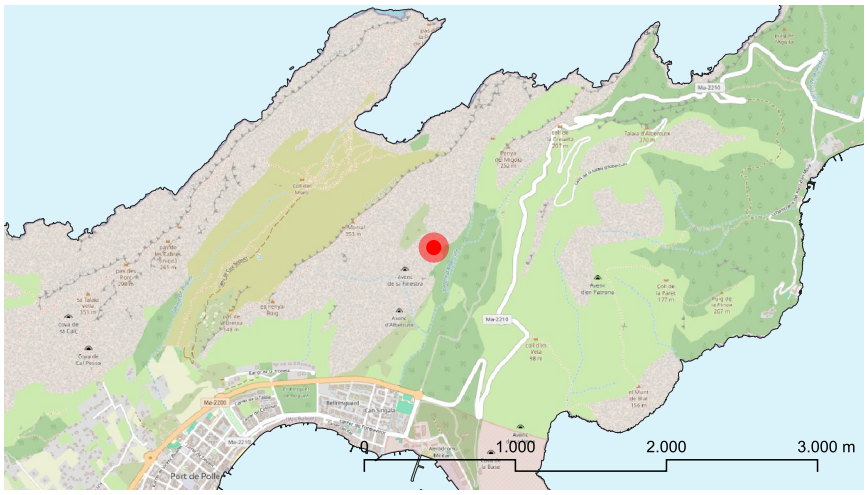

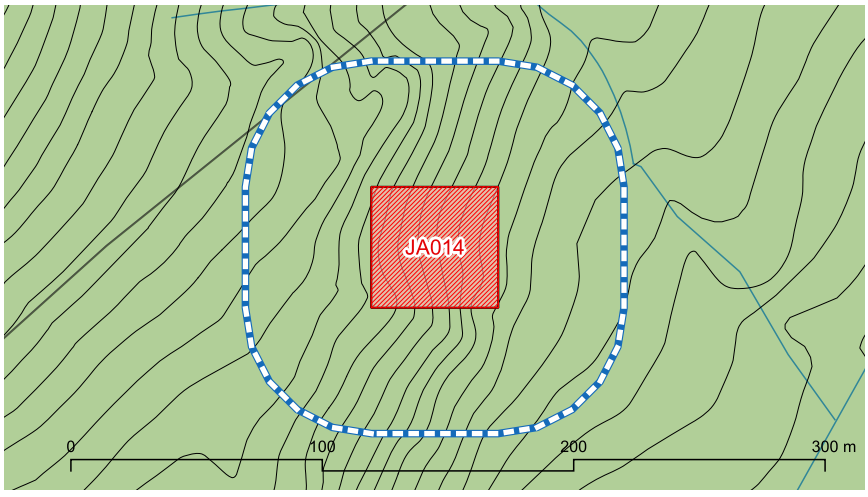



marès

JA014 Cova del Dux

Descripció

Entorn:
A una zona de roques del coster sud-oriental de la serra del Morral la qual separa les terres de Bóquer de les d'Albercuix.

Descripció de l'element:
Cova natural amb parament ciclopi de tancament. Hi ha restes d'enterraments. La zona catalogada ocupa una extensió de 2.429 m2. La seva funcionalitat és funerària.

Cronologia: Talaiòtic Criteri de datació: Estructures.

Bibliografia i fonts: Govern de les Illes Balears. Conselleria de Cultura, Educació i Esports (1990): Carta Arqueològica. ENCINAS S., José Antonio (1994): 501 grutas del término de Pollensa (Mallorca). D-1

Estat de conservació

Valoració conjunt: Dolent. Manquen alguns dels elements estructurals del monument i és impossible la reconstrucció hipotètica (III) Defectes de conservació: Estructures / Cobertes / Altres Causes de deteriorament: Reutilitzacions.

Intervencions: -

Protecció de l'element

Nivell de protecció: A

Usos permesos: Protecció i educació ambiental. Investigació i divulgació.

Protecció legal específica:
No en té

Elements destacats a conservar:
El conjunt del jaciment

Directrius d'intervenció preferents:
-

Directrius d'intervenció admissibles:
Restauració, conservació, consolidació. Investigació i divulgació.

Entorn de protecció
S'estableix un entorn de protecció al voltant de l'element, amb el concret traçat que figura en la documentació gràfica. Dins l'àrea es mantindrà la perspectiva visual del conjunt, per la qual no es podran aixecar volums o construccions que perjudiquin les visuals.

JA015 Cova d'en Borges

Identificació

Municipi:	Pollença
Nucli o paratge:	Albercuix
Adreça / Accés:	Carretera del far de Formentor Ma-2210 / Camí del caló d'Albercuix / A peu
Poligon / Parcel.la:	009 / 200
Ref. cadastral:	07042A009002000000ST
Coord. UTM ETRS89:	510235.122 - 4418221.966
Classificació del sòl:	Rústic
Plànol:	SR-11
Categoria:	Jaciment Arqueològic
Tipologia:	Cova natural
Ús actual:	Desús
Estil o corrent:	-
Autoria:	-



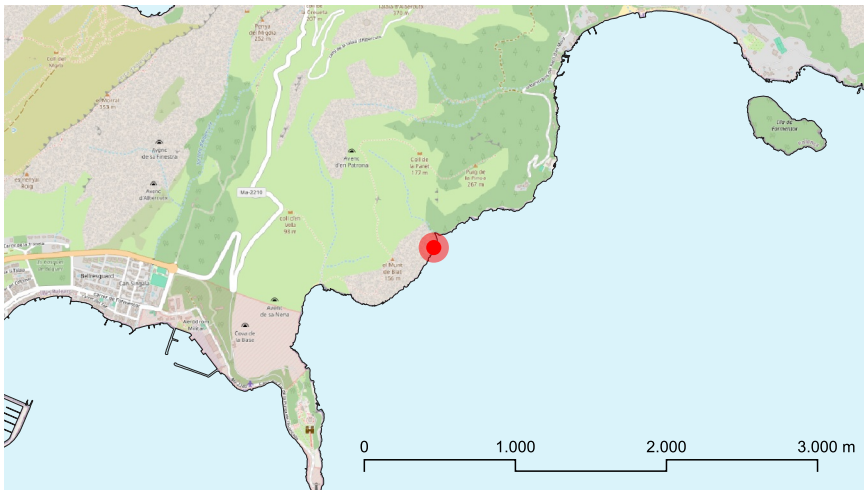

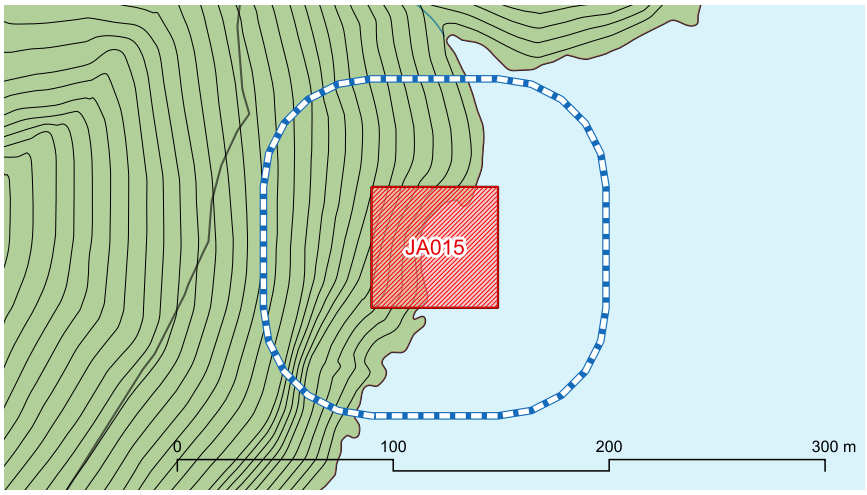



marès

JA015 Cova d'en Borges

Descripció

Entorn:
Als penya-segats litorals situats entre el Munt de Blat i el puig de la Pinoa.

Descripció de l'element:
Cova natural situada als penya-segats de la costa meridional de la península de Formentor. La zona catalogada ocupa una extensió de 3.279 m2. La seva funcionalitat és indeterminada.

Cronologia: -

Bibliografia i fonts: Govern de les Illes Balears. Conselleria de Cultura, Educació i Esports (1990): Carta Arqueològica. ENCINAS S., José Antonio (1994): 501 grutas del término de Pollensa (Mallorca). B-9

Estat de conservació

Valoració conjunt: Bo.

Intervencions: -

Protecció de l'element

Nivell de protecció: A

Usos permesos: Protecció i educació ambiental. Investigació i divulgació.

Protecció legal específica:
No en té

Elements destacats a conservar:
El conjunt del jaciment

Directrius d'intervenció preferents:
-

Directrius d'intervenció admissibles:
Restauració, conservació, consolidació. Investigació i divulgació.

Entorn de protecció

S'estableix un entorn de protecció al voltant de l'element, amb el concret traçat que figura en la documentació gràfica. Dins l'àrea es mantindrà la perspectiva visual del conjunt, per la qual no es podran aixecar volums o construccions que perjudiquin les visuals.

JA016 Cova de les Cabres

Identificació

Municipi:	Pollença
Nucli o paratge:	Cala en Gossalba - Formentor
Adreça / Accés:	Carretera al far de Formentor Ma-2210 / Camí de cala en Gossalba/ A peu
Poligon / Parcel.la:	009 / 229
Ref. cadastral:	07042A009002290000ST
Coord. UTM ETRS89:	516250.104 - 4421644.54
Classificació del sòl:	Rústic
Plànol:	SR-07
Categoria:	Jaciment Arqueològic
Tipologia:	Cova natural
Ús actual:	Desús
Estil o corrent:	-
Autoria:	-



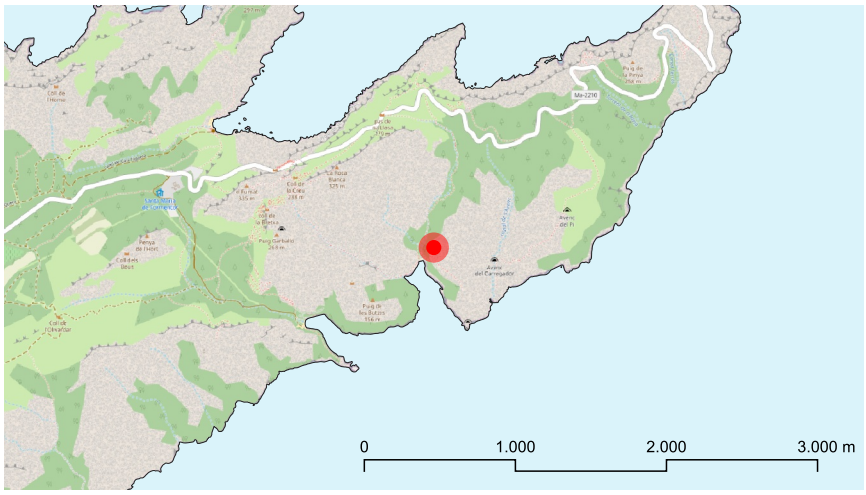

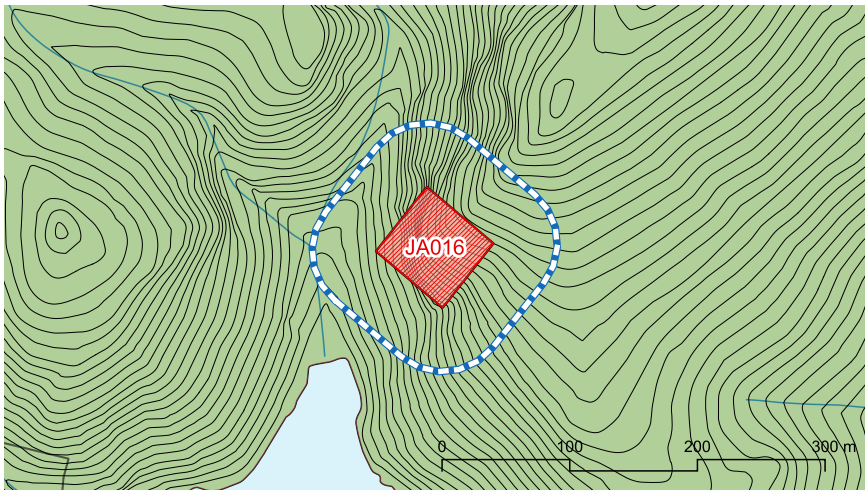



marès

JA016 Cova de les Cabres

Descripció

Entorn:
Als penya-segats situats entre cala en Gossalba i la canal de l'Avenc.

Descripció de l'element:
Cova natural situada als penya-segats entre cala en Gossalba i la canal de l'Avenc, a 95 m d'altura. La zona catalogada ocupa una extensió de 4.393 m2. La seva funcionalitat és indeterminada.

Cronologia: -

Bibliografia i fonts: Govern de les Illes Balears. Conselleria de Cultura, Educació i Esports (1990): Carta Arqueològica.

Estat de conservació

Valoració conjunt: Bo.

Intervencions: -

Protecció de l'element

Nivell de protecció: A

Usos permesos: Protecció i educació ambiental. Investigació i divulgació.

Protecció legal específica:
No en té

Elements destacats a conservar:
El conjunt del jaciment

Directrius d'intervenció preferents:
-

Directrius d'intervenció admissibles:
Restauració, conservació, consolidació. Investigació i divulgació.

Entorn de protecció

S'estableix un entorn de protecció al voltant de l'element, amb el concret traçat que figura en la documentació gràfica. Dins l'àrea es mantindrà la perspectiva visual del conjunt, per la qual no es podran aixecar volums o construccions que perjudiquin les visuals.

JA017 Cova de la punta d'en Tomàs

Identificació

Municipi:	Pollença
Nucli o paratge:	Formentor
Adreça / Accés:	Carretera al far de Formentor Ma-2210 / A peu
Poligon / Parcel.la:	009 / 230
Ref. cadastral:	07042A009002300000SP
Coord. UTM ETRS89:	516225.319 - 4422952.644
Classificació del sòl:	Rústic
Plànol:	SR-02
Categoria:	Jaciment Arqueològic
Tipologia:	Cova natural
Ús actual:	Desús
Estil o corrent:	-
Autoria:	-



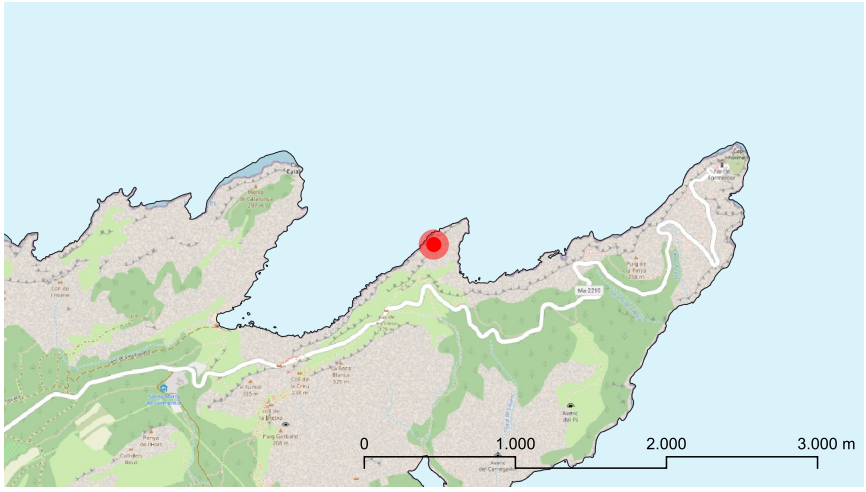

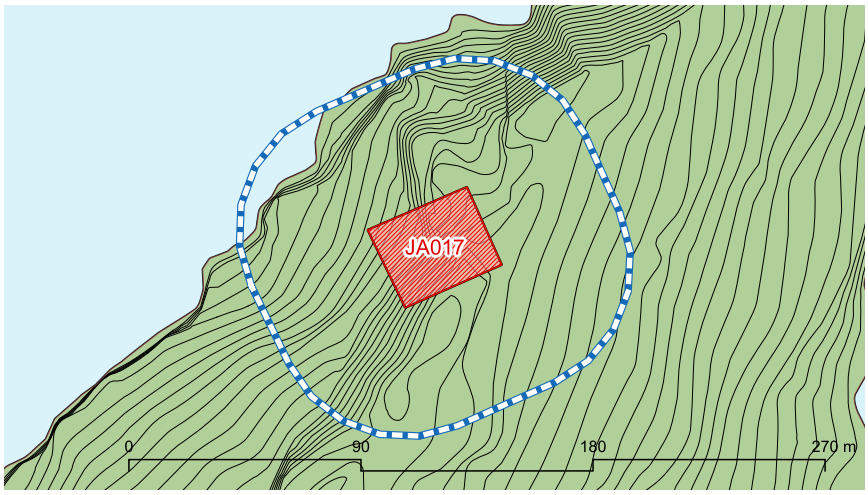



JA017 Cova de la punta d'en Tomàs

Descripció

Entorn:
Penya-segats litorals de la punta d'en Tomàs.

Descripció de l'element:
Cova natural situada als penya-segats de la vessant nord-occidental de la punta d'en Tomàs, a 70 m d'altura. La zona catalogada ocupa una extensió de 1.383 m2.

Cronologia: -

Bibliografia i fonts: Govern de les Illes Balears. Conselleria de Cultura, Educació i Esports (1990): Carta Arqueològica. ENCINAS S., José Antonio (1994): 501 grutas del término de Pollensa (Mallorca). P-40

Estat de conservació

Valoració conjunt: Bo.

Intervencions: -

Protecció de l'element

Nivell de protecció: A

Usos permesos: Protecció i educació ambiental. Investigació i divulgació.

Protecció legal específica:
No en té

Elements destacats a conservar:
El conjunt del jaciment

Directrius d'intervenció preferents:
-

Directrius d'intervenció admissibles:
Restauració, conservació, consolidació. Investigació i divulgació.

Entorn de protecció

S'estableix un entorn de protecció al voltant de l'element, amb el concret traçat que figura en la documentació gràfica. Dins l'àrea es mantindrà la perspectiva visual del conjunt, per la qual no es podran aixecar volums o construccions que perjudiquin les visuals.

JA018 Pinar de les Arenes

Identificació

Municipi:	Pollença
Nucli o paratge:	Formentor
Adreça / Accés:	No localitzat. Carretera al far de Formentor Ma-2210
Poligon / Parcel.la:	- / -
Ref. cadastral:	-
Coord. UTM ETRS89:	-
Classificació del sòl:	Rústic
Plànol:	-
Categoria:	Jaciment Arqueològic
Tipologia:	Sitjots
Ús actual:	Desús
Estil o corrent:	-
Autoria:	-

JA018 Pinar de les Arenes

Descripció

Entorn:
Zona boscosa.

Descripció de l'element:
Codi IMPP: 0954 Mascaró situa en aquest lloc un conjunt de sitjots. Actualment els habitants de la possessió desconeixen el topònim i no saben res d'aquests sitjots.

Cronologia: -

Bibliografia i fonts: Govern de les Illes Balears. Conselleria de Cultura, Educació i Esports (1990): Carta Arqueològica.

Estat de conservació

Valoració conjunt: Desaparegut / no localitzat.

Intervencions: -

Protecció de l'element

Nivell de protecció: A-LE

Usos permesos: Investigació i divulgació.

Protecció legal específica:
Declaració com a BIC amb la categoria com a monument. Decret 2563 / 1966, de 10 de setembre. BOE 243, 11 / 10 / 1966

Elements destacats a conservar:
-

Directrius d'intervenció preferents:
-

Directrius d'intervenció admissibles:
Restauració, conservació, consolidació. Investigació i divulgació.

Entorn de protecció

S'estableix un entorn de protecció al voltant de l'element, amb el concret traçat que figura en la documentació gràfica. Dins l'àrea es mantindrà la perspectiva visual del conjunt, per la qual no es podran aixecar volums o construccions que perjudiquin les visuals.

JA019 Cova de la Volta

Identificació

Municipi:	Pollença
Nucli o paratge:	Albercuix
Adreça / Accés:	Carretera de Formentor Ma-2210
Poligon / Parcel.la:	009 / 200
Ref. cadastral:	07042A009002000000ST
Coord. UTM ETRS89:	508950.128 - 4417955.067
Classificació del sòl:	Rústic
Plànol:	SR-11
Categoria:	Jaciment Arqueològic
Tipologia:	Cova natural
Ús actual:	Desús
Estil o corrent:	-
Autoria:	-



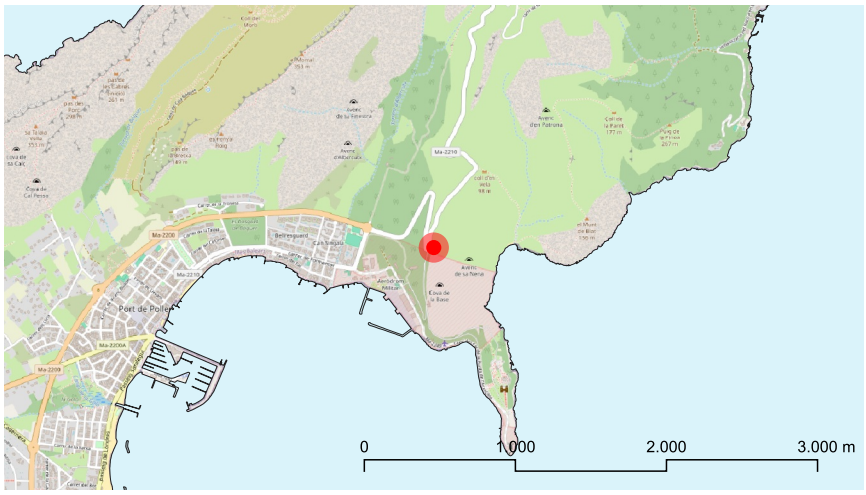

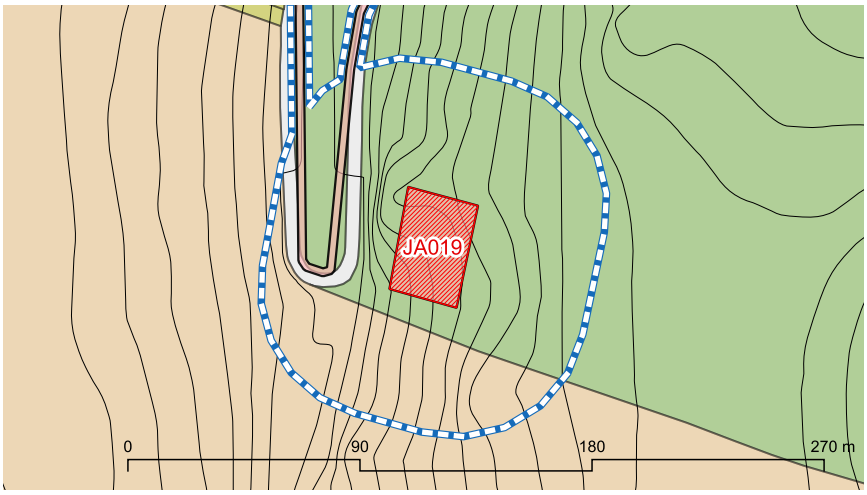

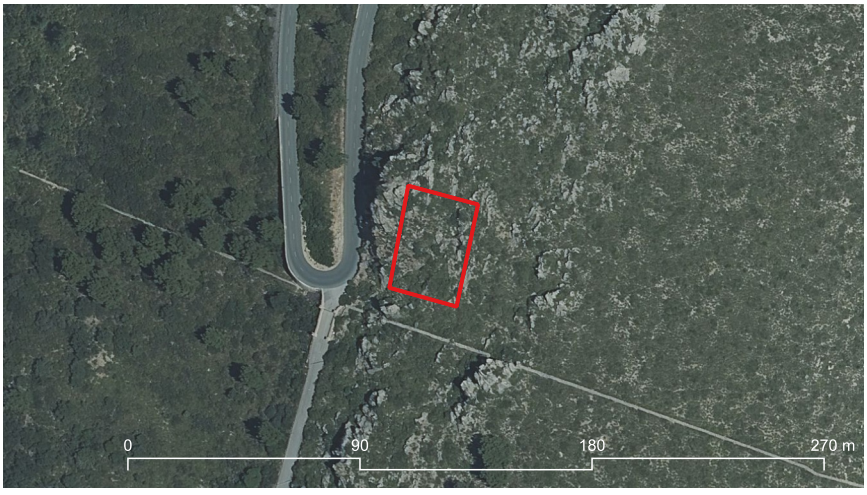

marès

JA019 Cova de la Volta

Descripció

Entorn:
A un penyal, al costat de la tercera volta de la carretera de Formentor.

Descripció de l'element:
Cova natural amb dues sales. La segona pareix conservar un nivell fèrtil. La zona catalogada ocupa una extensió de 1.108 m2. La seva funcionalitat és indeterminada.

Cronologia: -

Bibliografia i fonts: Govern de les Illes Balears. Conselleria de Cultura, Educació i Esports (1990): Carta Arqueològica. ENCINAS S., José Antonio (1994): 501 grutas del término de Pollensa (Mallorca). V-5

Estat de conservació

Valoració conjunt: Dolent. La classificació del monument és pendent de la realització d'excavacions arqueològiques (V) Defectes de conservació: Estructures Causes de deteriorament: Reutilitzacions.

Intervencions: -

Protecció de l'element

Nivell de protecció: A

Usos permesos: Protecció i educació ambiental. Investigació i divulgació.

Protecció legal específica:
No en té

Elements destacats a conservar:
El conjunt del jaciment

Directrius d'intervenció preferents:
-

Directrius d'intervenció admissibles:
Restauració, conservació, consolidació. Investigació i divulgació.

Entorn de protecció
S'estableix un entorn de protecció al voltant de l'element, amb el concret traçat que figura en la documentació gràfica. Dins l'àrea es mantindrà la perspectiva visual del conjunt, per la qual no es podran aixecar volums o construccions que perjudiquin les visuals.

JA020 els Pins del Racó

Identificació

Municipi:	Pollença
Nucli o paratge:	Bóquer
Adreça / Accés:	Camí de cala Bóquer
Poligon / Parcel.la:	009 / 197
Ref. cadastral:	07042A009001970000SP
Coord. UTM ETRS89:	507203.641 - 4418944.614
Classificació del sòl:	Rústic
Plànol:	SR-11
Categoria:	Jaciment Arqueològic
Tipologia:	Assentament / Taca ceràmica
Ús actual:	Desús
Estil o corrent:	-
Autoria:	-



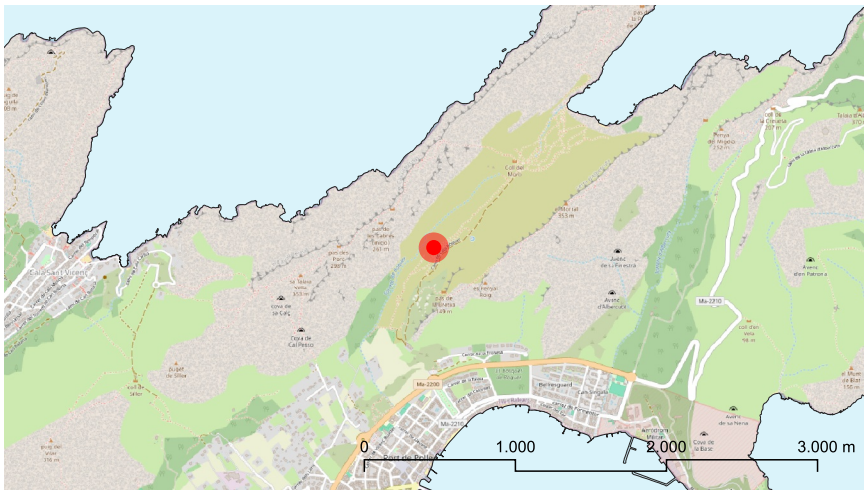

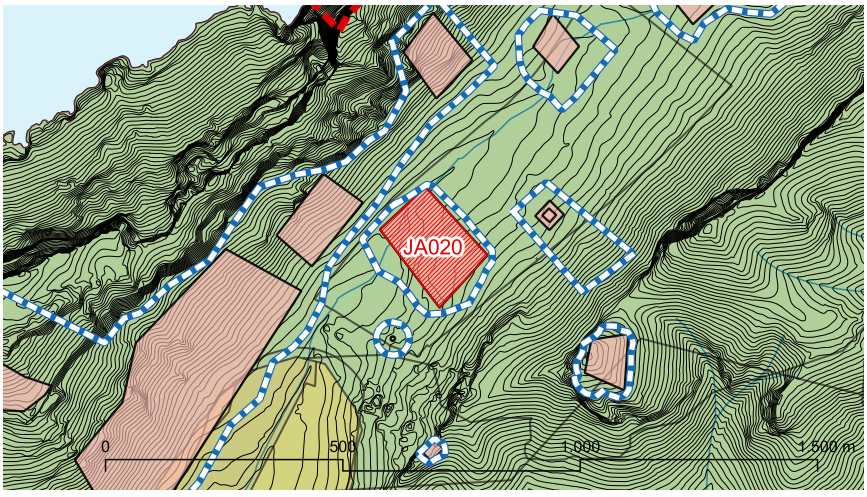



marès

JA020 els Pins del Racó

Descripció

Entorn:
Dins la vall de Bóquer, a una zona plana elevada d'antics conreus, a uns 250 m a l'oest de la font del Sementer.

Descripció de l'element:
Codi IMPP: 0923 Mascaró situa restes en aquest indret però actualment no es poden veure. Sí s'observa ceràmica en superfície.La zona catalogada ocupa una extensió de 28.074 m2. La seva funcionalitat és indeterminada.

Cronologia: Romà Criteri de datació: Ceràmica.

Bibliografia i fonts: Govern de les Illes Balears. Conselleria de Cultura, Educació i Esports (1990): Carta Arqueològica.

Estat de conservació

Valoració conjunt: Dolent. No hi ha restes visibles. Defectes de conservació: Estructures Causes de deteriorament: Feines agrícoles.

Intervencions: -

Protecció de l'element

Nivell de protecció: A

Usos permesos: Activitats extensives pròpies del sector primari. Investigació i divulgació.

Protecció legal específica:
Declaració com a BIC amb la categoria com a monument. Decret 2563 / 1966, de 10 de setembre. BOE 243, 11 / 10 / 1966

Elements destacats a conservar:
El conjunt del jaciment

Directrius d'intervenció preferents:
-

Directrius d'intervenció admissibles:
Restauració, conservació, consolidació. Investigació i divulgació.

Entorn de protecció
S'estableix un entorn de protecció al voltant de l'element, amb el concret traçat que figura en la documentació gràfica. Dins l'àrea es mantindrà la perspectiva visual del conjunt, per la qual no es podran aixecar volums o construccions que perjudiquin les visuals.

JA021 Font de Bóquer/Font del Sementer

Identificació

Municipi:	Pollença
Nucli o paratge:	Bóquer
Adreça / Accés:	Camí de cala Bóquer / A peu
Poligon / Parcel.la:	009 / 197
Ref. cadastral:	07042A009001970000SP
Coord. UTM ETRS89:	507447.955 - 4419008.927
Classificació del sòl:	Rústic
Plànol:	SR-11
Categoria:	Jaciment Arqueològic
Tipologia:	Qanat
Ús actual:	Infraestructura hidràulica (extracció d'aigua)
Estil o corrent:	-
Autoria:	-



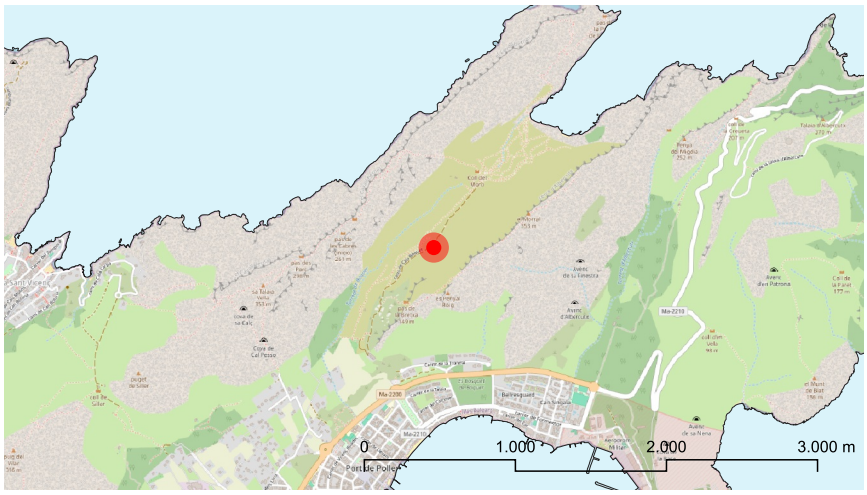

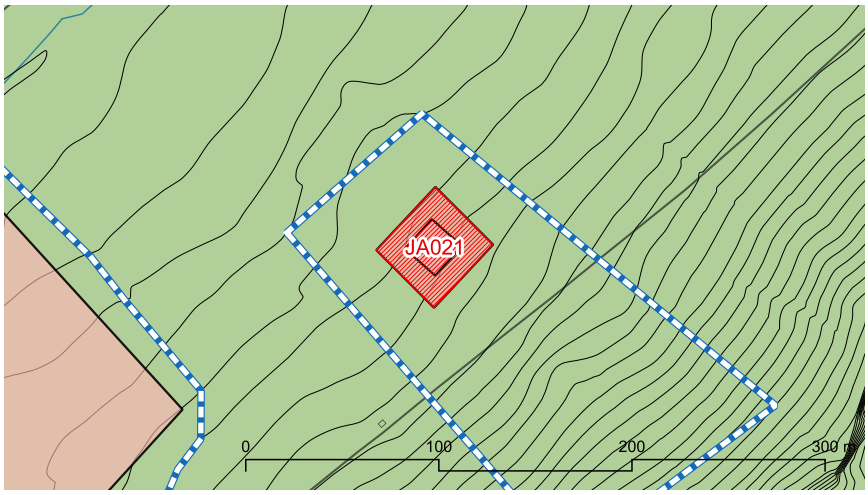



marès

JA021 Font de Bóquer/Font del Sementer

Descripció

Entorn:
Al coster de la vall de Bóquer, al costat del camí que condueix de la possessió a la cala, a uns 900 metres de les cases i a uns 25 metres al sud del camí.

Descripció de l'element:
Font de mina paredada en sec. La boca té forma d'arc de mig punt, amb dovelles amb molt de regràs i dona pas a una llarga galeria amb volta de canó. Un corredor marjat dona accés a la mina. A cada costat del corredor hi ha una petita marjada. La zona catalogada ocupa una extensió de 1.891 m2 situada a l'entorn de la font.

Cronologia: Medieval Criteri de datació: Estructures

Bibliografia i fonts: Govern de les Illes Balears. Conselleria de Cultura, Educació i Esports (1990): Carta Arqueològica.

Estat de conservació

Valoració conjunt: Dolent. Manquen alguns dels elements estructurals però és possible la reconstrucció hipotètica Defectes de conservació: Estructures / Cobertes Causes de deteriorament: Erosió.

Intervencions: -

Protecció de l'element

Nivell de protecció: A

Usos permesos: Infraestructura hidràulica (extracció d'aigua). Investigació i divulgació.

Protecció legal específica:
No en té

Elements destacats a conservar:
El conjunt del jaciment

Directrius d'intervenció preferents:
-

Directrius d'intervenció admissibles:
Restauració, conservació, consolidació. Investigació i divulgació.

Entorn de protecció

S'estableix un entorn de protecció al voltant de l'element, amb el concret traçat que figura en la documentació gràfica. Dins l'àrea es mantindrà la perspectiva visual del conjunt, per la qual no es podran aixecar volums o construccions que perjudiquin les visuals.

JA022 Coll del Moro

Identificació

Municipi:	Pollença
Nucli o paratge:	Bóquer
Adreça / Accés:	Camí de cala Bóquer / A peu
Poligon / Parcel.la:	009 / 197
Ref. cadastral:	07042A009001970000SP
Coord. UTM ETRS89:	507763.284 - 4419550.291
Classificació del sòl:	Rústic
Plànol:	SR-05/11
Categoria:	Jaciment Arqueològic
Tipologia:	Assentament / Taca ceràmica
Ús actual:	Desús
Estil o corrent:	-
Autoria:	-



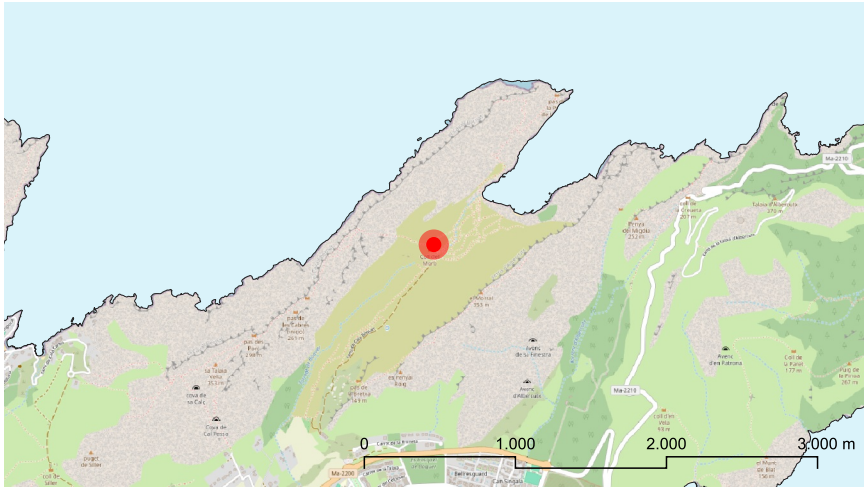

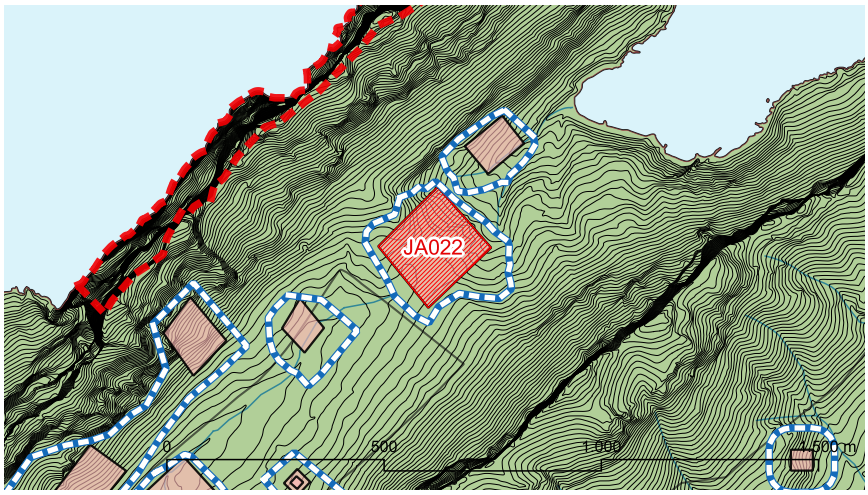



marès

JA022 Coll del Moro

Descripció

Entorn:
Dalt del coll del Moro, al coster sud-oriental de la serra del Cavall Bernat i a prop del xaragall de cala Bóquer.

Descripció de l'element:
Zona arqueològica en la qual no s'observen estructures. Hi ha restes ceràmiques a dalt del coll i per tot el coster que dona cap a la cala. La zona catalogada ocupa una extensió de 36.174 m2. La seva funcionalitat és indeterminada.

Cronologia: Romà Criteri de datació: ceràmica

Bibliografia i fonts: Govern de les Illes Balears. Conselleria de Cultura, Educació i Esports (1990): Carta Arqueològica.

Estat de conservació

Valoració conjunt: Dolent. No hi ha restes visibles. Defectes de conservació: Estructures Causes de deteriorament: Feines agrícoles auxiliars / Pedreres / Erosió.

Intervencions: -

Protecció de l'element

Nivell de protecció: A

Usos permesos: Activitats extensives pròpies del sector primari. Investigació i divulgació.

Protecció legal específica:
No en té

Elements destacats a conservar:
El conjunt del jaciment

Directrius d'intervenció preferents:
-

Directrius d'intervenció admissibles:
Restauració, conservació, consolidació. Investigació i divulgació.

Entorn de protecció

S'estableix un entorn de protecció al voltant de l'element, amb el concret traçat que figura en la documentació gràfica. Dins l'àrea es mantindrà la perspectiva visual del conjunt, per la qual no es podran aixecar volums o construccions que perjudiquin les visuals.

JA023 Coll del Moro

Identificació

Municipi:	Pollença
Nucli o paratge:	Bóquer
Adreça / Accés:	Camí de cala Bóquer / A peu
Poligon / Parcel.la:	009 / 197
Ref. cadastral:	07042A009001970000SP
Coord. UTM ETRS89:	507902.666 - 4419785.845
Classificació del sòl:	Rústic
Plànol:	SR-05
Categoria:	Jaciment Arqueològic
Tipologia:	Assentament
Ús actual:	Desús
Estil o corrent:	-
Autoria:	-



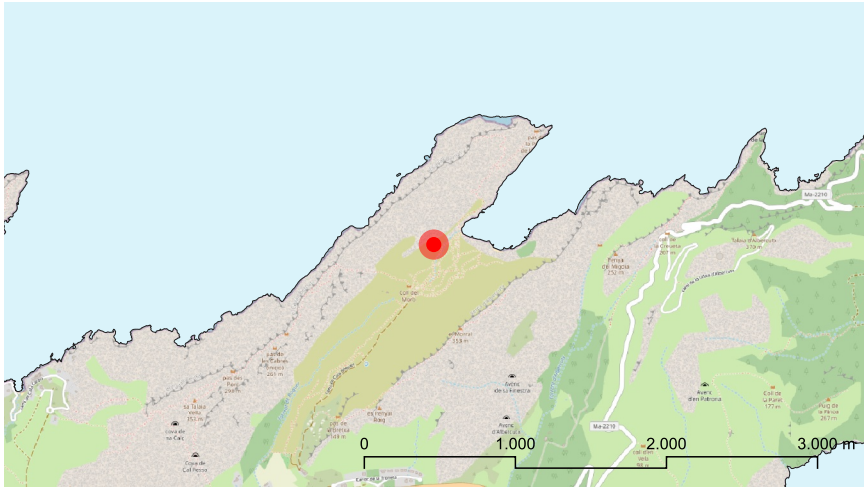

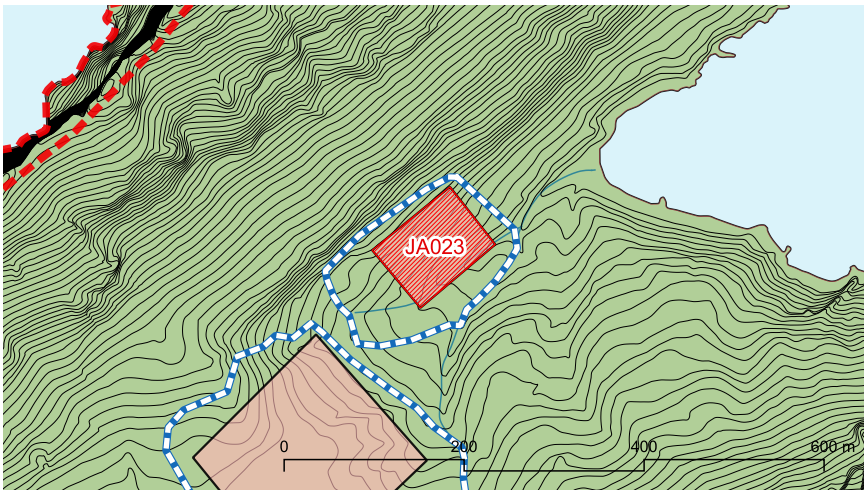



marès

JA023 Coll del Moro

Descripció

Entorn:
Al coster del coll del Moro que dona a cala Bóquer, a prop del xaragall.

Descripció de l'element:
Codi IMPP: 0921 Restes de construcció ciclòpia de difícil classificació. La zona catalogada ocupa una extensió de 9.075 m2. La seva funcionalitat és indeterminada.

Cronologia: -

Bibliografia i fonts: Govern de les Illes Balears. Conselleria de Cultura, Educació i Esports (1990): Carta Arqueològica.

Estat de conservació

Valoració conjunt: Dolent. El monument tan sols és identificable en planta o tan sols resten alguns elements aïllats (IV) Defectes de conservació: Estructures Causes de deteriorament: Reutilitzacions / Erosió.

Intervencions: -

Protecció de l'element

Nivell de protecció: A-LE

Usos permesos: Activitats extensives pròpies del sector primari. Investigació i divulgació.

Protecció legal específica:
Declaració com a BIC amb la categoria com a monument. Decret 2563 / 1966, de 10 de setembre. BOE 243, 11 / 10 / 1966.

Elements destacats a conservar:
El conjunt del jaciment

Directrius d'intervenció preferents:
-

Directrius d'intervenció admissibles:
Restauració, conservació, consolidació. Investigació i divulgació.

Entorn de protecció

S'estableix un entorn de protecció al voltant de l'element, amb el concret traçat que figura en la documentació gràfica. Dins l'àrea es mantindrà la perspectiva visual del conjunt, per la qual no es podran aixecar volums o construccions que perjudiquin les visuals.

JA024 Cova del Pi

Identificació

Municipi:	Pollença
Nucli o paratge:	Bóquer
Adreça / Accés:	Camí de cala Bóquer / A peu
Poligon / Parcel.la:	009 / 197
Ref. cadastral:	07042A009001970000SP
Coord. UTM ETRS89:	507460.957 - 4419368.174
Classificació del sòl:	Rústic
Plànol:	SR-11
Categoria:	Jaciment Arqueològic
Tipologia:	Cova natural
Ús actual:	Desús
Estil o corrent:	-
Autoria:	-



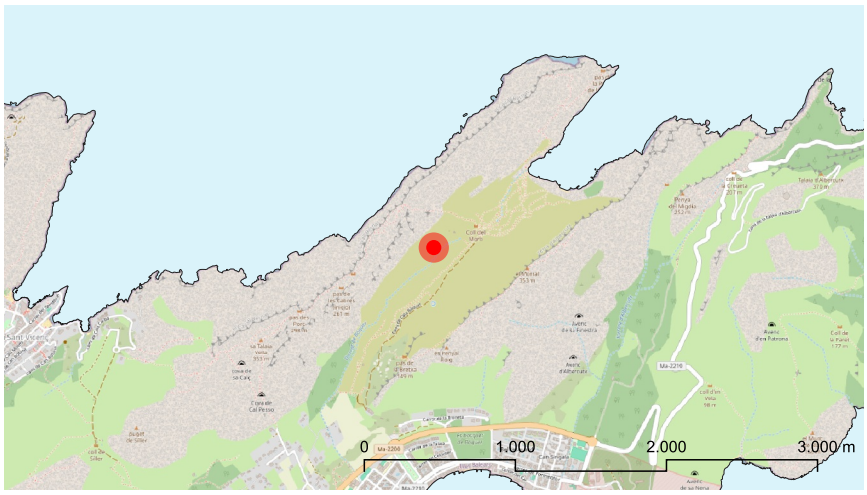

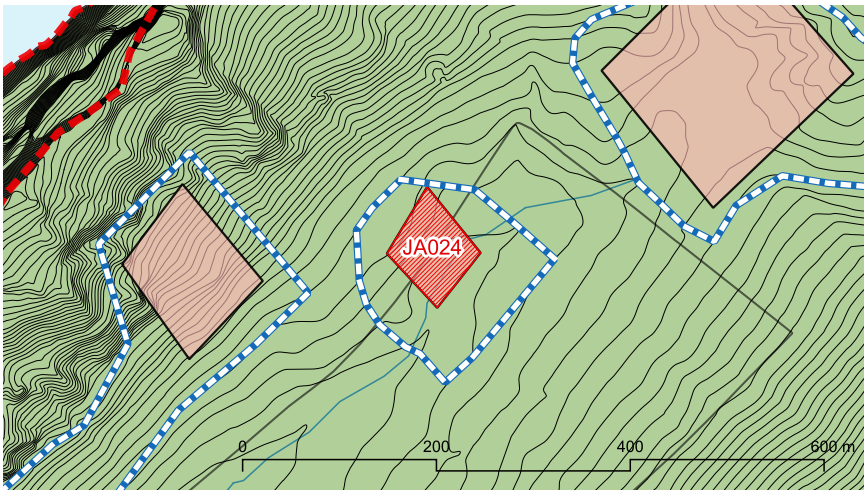

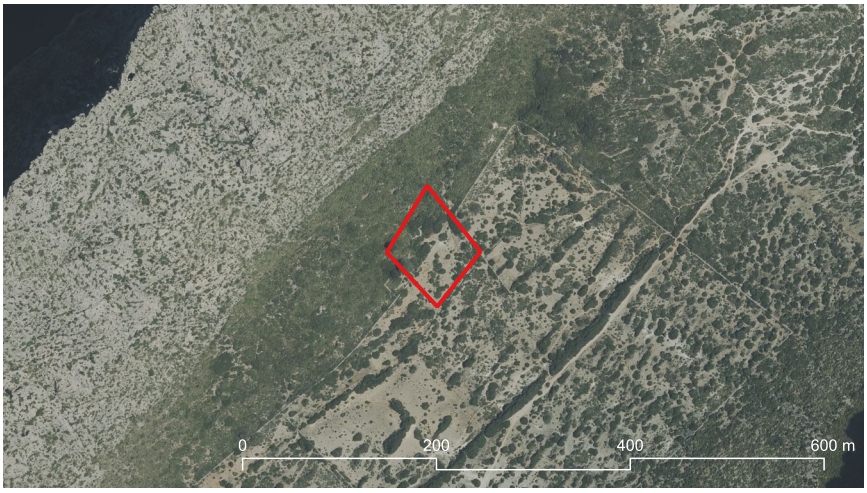

marès

JA024 Cova del Pi

Descripció

Entorn:
A un petit tall del terreny situat al coster sud-oriental de la serra del Cavall Bernat, al límit amb la zona d'antics conreus.

Descripció de l'element:
Codi IMPP: 0922 Cova natural amb enterraments. Es localitza una taca ceràmica a l'exterior de la cova. La zona catalogada ocupa una extensió de 6.036 m2. La seva funcionalitat és funerària.

Cronologia: Talaiòtic / Romà / Medieval islàmic Criteri de datació: Ceràmica.

Bibliografia i fonts: Govern de les Illes Balears. Conselleria de Cultura, Educació i Esports (1990): Carta Arqueològica. ENCINAS S., José Antonio (1994): 501 grutas del término de Pollensa (Mallorca). P-43

Estat de conservació

Valoració conjunt: Dolent. Manquen alguns dels elements estructurals del monument i és impossible la reconstrucció hipotètica (III) Defectes de conservació: Estructures / Cobertes / Altres Causes de deteriorament: Feines agrícoles auxiliars / Reutilitzacions / Erosió.

Intervencions: -

Protecció de l'element

Nivell de protecció: A-LE

Usos permesos: Protecció i educació ambiental. Investigació i divulgació.

Protecció legal específica:
Declaració com a BIC amb la categoria com a monument. Decret 2563 / 1966, de 10 de setembre. BOE 243, 11 / 10 / 1966.

Elements destacats a conservar:
El conjunt del jaciment

Directrius d'intervenció preferents:
-

Directrius d'intervenció admissibles:
Restauració, conservació, consolidació. Investigació i divulgació.

Entorn de protecció
S'estableix un entorn de protecció al voltant de l'element, amb el concret traçat que figura en la documentació gràfica. Dins l'àrea es mantindrà la perspectiva visual del conjunt, per la qual no es podran aixecar volums o construccions que perjudiquin les visuals.

JA025 la Vall

Identificació

Municipi:	Pollença
Nucli o paratge:	Bóquer
Adreça / Accés:	Camí de cala Bóquer / A peu
Poligon / Parcel.la:	009 / 197
Ref. cadastral:	07042A009001970000SP
Coord. UTM ETRS89:	507210.566 - 4419344.532
Classificació del sòl:	Rústic
Plànol:	SR-11
Categoria:	Jaciment Arqueològic
Tipologia:	Naveta d'habitació / Assentament
Ús actual:	Desús
Estil o corrent:	-
Autoria:	-



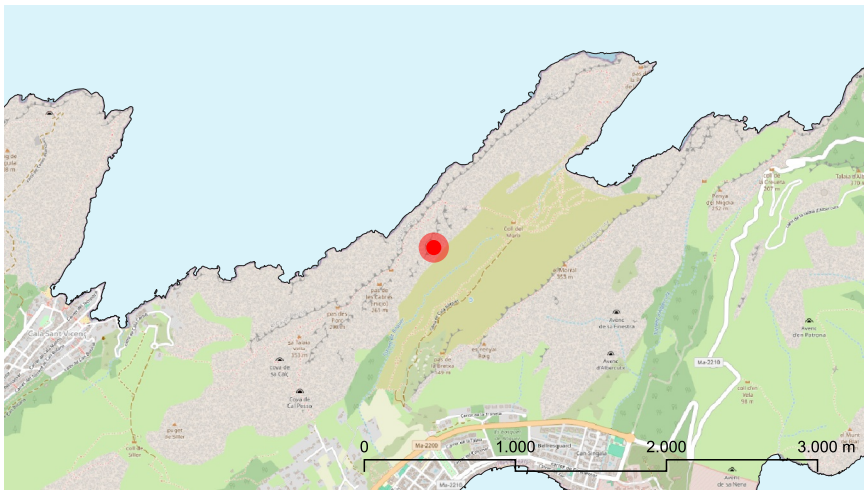



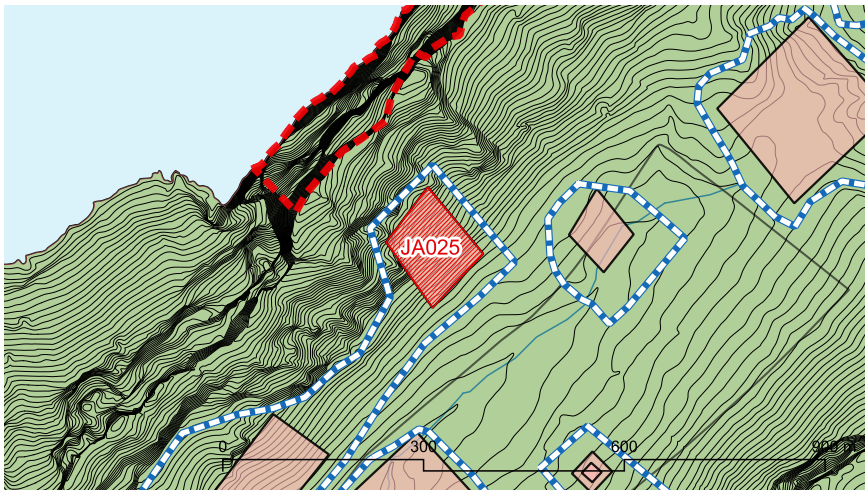



marès

JA025 la Vall

Descripció

Entorn:
Al coster sud-oriental de la serra del Cavall Bernat, dins la vall de Bóquer.

Descripció de l'element:
Zona arqueològica formada per les restes d'una sèrie d'estructures ciclòpies, a diferents alçades del coster. La zona catalogada ocupa una extensió de 13.041 m2. La seva funcionalitat és la d'hàbitat.

Cronologia: Pretalaiòtic Criteri de datació: Estructures.

Bibliografia i fonts: Govern de les Illes Balears. Conselleria de Cultura, Educació i Esports (1990): Carta Arqueològica.

Estat de conservació

Valoració conjunt: Dolent. Manquen alguns dels elements estructurals del monument i és impossible la reconstrucció hipotètica (III) Defectes de conservació: Estructures / Cobertes Causes de deteriorament: Reutilitzacions / Erosió.

Intervencions: -

Protecció de l'element

Nivell de protecció: A-LE

Usos permesos: Activitats extensives pròpies del sector primari. Investigació i divulgació.

Protecció legal específica:
Declaració com a BIC amb la categoria com a monument. Decret 2563 / 1966, de 10 de setembre. BOE 243, 11 / 10 / 1966.

Elements destacats a conservar:
El conjunt del jaciment

Directrius d'intervenció preferents:
-

Directrius d'intervenció admissibles:
Restauració, conservació, consolidació. Investigació i divulgació.

Entorn de protecció

S'estableix un entorn de protecció al voltant de l'element, amb el concret traçat que figura en la documentació gràfica. Dins l'àrea es mantindrà la perspectiva visual del conjunt, per la qual no es podran aixecar volums o construccions que perjudiquin les visuals.

JA026 la Vall

Identificació

Municipi:	Pollença
Nucli o paratge:	Bóquer
Adreça / Accés:	Camí de cala Bóquer / A peu
Poligon / Parcel.la:	009 / 197
Ref. cadastral:	07042A009001970000SP
Coord. UTM ETRS89:	506962.438 - 4419000.03
Classificació del sòl:	Rústic
Plànol:	SR-11
Categoria:	Jaciment Arqueològic
Tipologia:	Naveta d'habitació
Ús actual:	Desús
Estil o corrent:	-
Autoria:	-



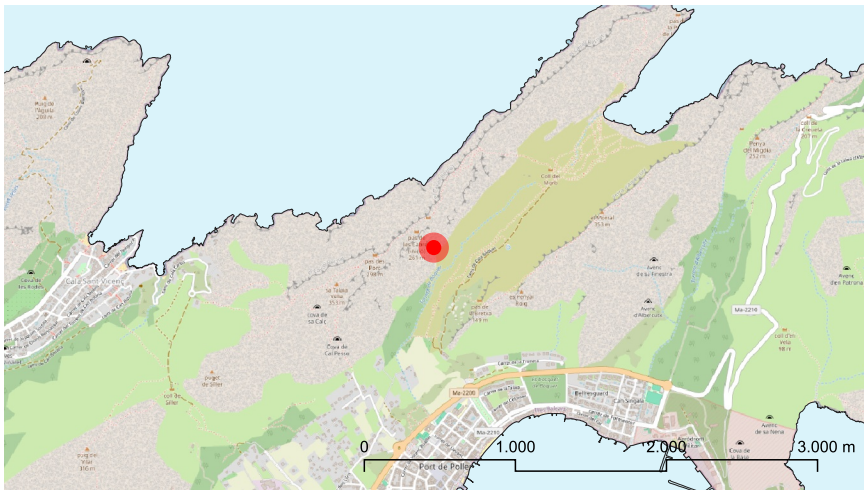



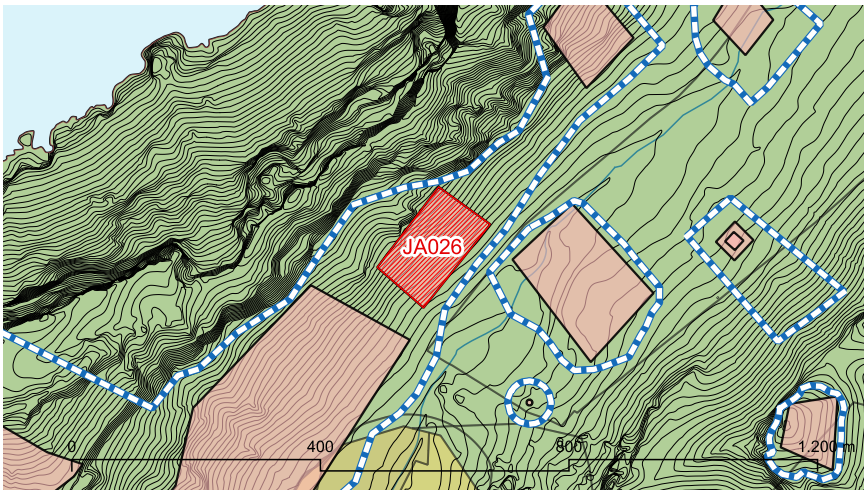



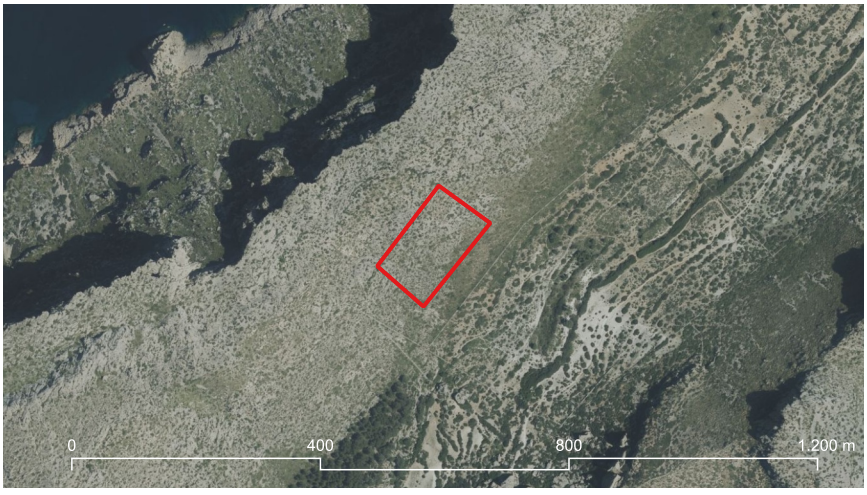

JA026 la Vall

Descripció

Entorn:
Al coster del Cavall Bernat, dins la vall de Bóquer.

Descripció de l'element:
Codi IMPP: 0925 Zona arqueològica formada per un conjunt de construccions naviformes a diferents nivells del coster. La zona catalogada ocupa una extensió de 16.829 m2. La seva funcionalitat és la d'hàbitat.

Cronologia: Pretalaiòtic Criteri de datació: Estructures

Bibliografia i fonts: Govern de les Illes Balears. Conselleria de Cultura, Educació i Esports (1990): Carta Arqueològica.

Estat de conservació

Valoració conjunt: Dolent. Manquen alguns dels elements estructurals del monument i és impossible la reconstrucció hipotètica (III) Defectes de conservació: Estructures / Cobertes Causes de deteriorament: Reutilitzacions / Erosió.

Intervencions: -

Protecció de l'element

Nivell de protecció: A-LE

Usos permesos: Activitats extensives pròpies del sector primari. Investigació i divulgació.

Protecció legal específica:
Declaració com a BIC amb la categoria com a monument. Decret 2563 / 1966, de 10 de setembre. BOE 243, 11 / 10 / 1966.

Elements destacats a conservar:
El conjunt del jaciment

Directrius d'intervenció preferents:
-

Directrius d'intervenció admissibles:
Restauració, conservació, consolidació. Investigació i divulgació.

Entorn de protecció

S'estableix un entorn de protecció al voltant de l'element, amb el concret traçat que figura en la documentació gràfica. Dins l'àrea es mantindrà la perspectiva visual del conjunt, per la qual no es podran aixecar volums o construccions que perjudiquin les visuals.

JA027 Can Punta

Identificació

Municipi:	Pollença
Nucli o paratge:	Bóquer
Adreça / Accés:	Camí de cala Bóquer / A peu
Poligon / Parcel.la:	009 / 197
Ref. cadastral:	07042A009001970000SP, 07042A009001740000SK i altres
Coord. UTM ETRS89:	506673.639 - 4418642.753
Classificació del sòl:	Rústic
Plànol:	SR-10/11
Categoria:	Jaciment Arqueològic
Tipologia:	Naveta d'habitació / Assentament / Murada
Ús actual:	Desús
Estil o corrent:	-
Autoria:	-



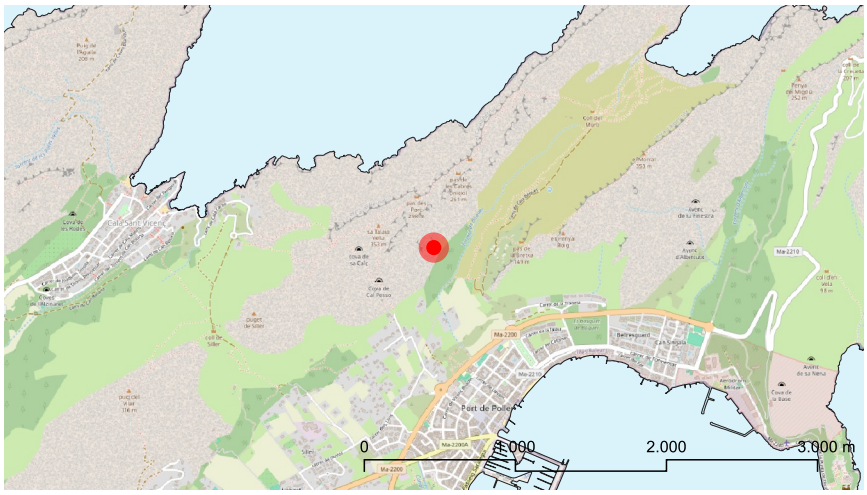



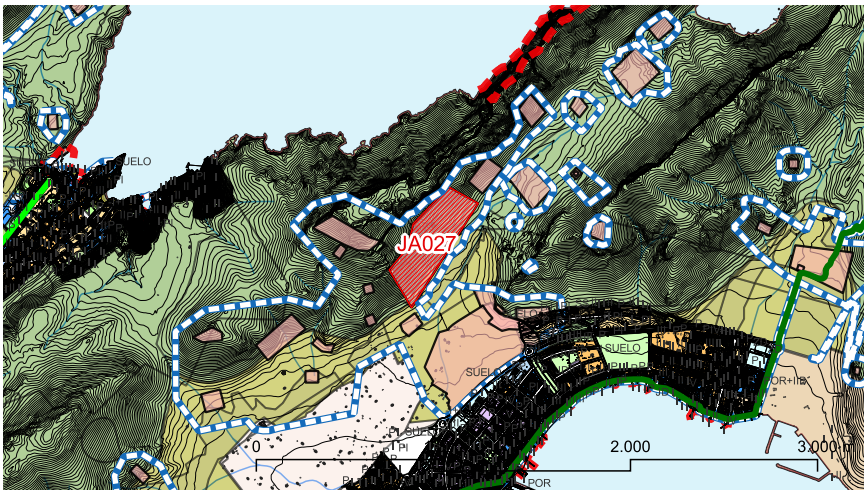



JA027 Can Punta

Descripció

Entorn:
Al coster del Cavall Bernat, dins la vall de Bóquer.

Descripció de l'element:
Codi IMPP: 0920 Zona arqueològica formada per les restes d'una cinquantena de construccions naviformes. La zona catalogada ocupa una extensió de 125.017 m2. La seva funcionalitat és la d'hàbitat.

Cronologia: Pretalaiòtic Criteri de datació: Estructures.

Bibliografia i fonts: Govern de les Illes Balears. Conselleria de Cultura, Educació i Esports (1990): Carta Arqueològica.

Estat de conservació

Valoració conjunt: Dolent. Manquen alguns dels elements estructurals del monument i és impossible la reconstrucció hipotètica (III) Defectes de conservació: Estructures / Cobertes Causes de deteriorament: Reutilitzacions / Erosió.

Intervencions: -

Protecció de l'element

Nivell de protecció: A-LE

Usos permesos: Activitats extensives pròpies del sector primari. Investigació i divulgació.

Protecció legal específica:
Declaració com a BIC amb la categoria com a monument. Decret 2563 / 1966, de 10 de setembre. BOE 243, 11 / 10 / 1966.

Elements destacats a conservar:
El conjunt del jaciment

Directrius d'intervenció preferents:
-

Directrius d'intervenció admissibles:
Restauració, conservació, consolidació. Investigació i divulgació.

Entorn de protecció
S'estableix un entorn de protecció al voltant de l'element, amb el concret traçat que figura en la documentació gràfica. Dins l'àrea es mantindrà la perspectiva visual del conjunt, per la qual no es podran aixecar volums o construccions que perjudiquin les visuals.

JA028 el Pedret

Identificació

Municipi:	Pollença
Nucli o paratge:	Bóquer
Adreça / Accés:	Ronda del Port
Poligon / Parcel.la:	- / -
Ref. cadastral:	07042A009001960000SQ
Coord. UTM ETRS89:	506912.089 - 4418059.164
Classificació del sòl:	Urbà
Plànol:	SU-13/14/16
Categoria:	Jaciment Arqueològic
Tipologia:	Talaiot / Assentament
Ús actual:	Activitats extensives pròpies del sector primari
Estil o corrent:	-
Autoria:	-



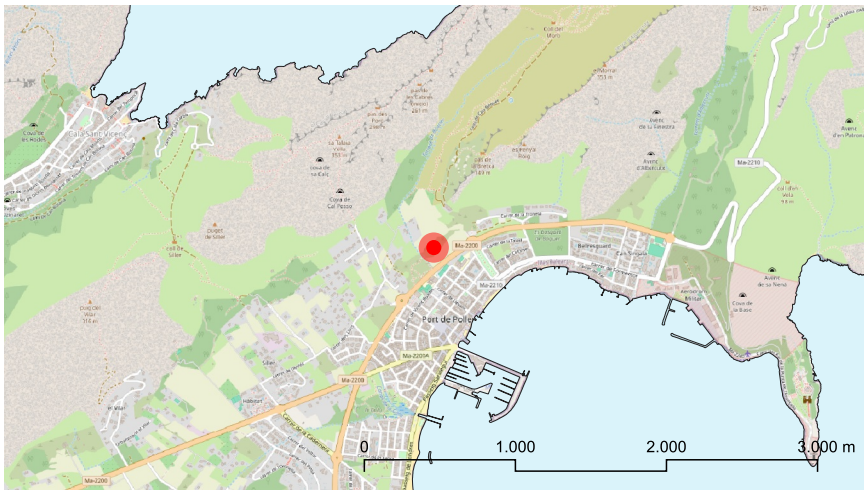



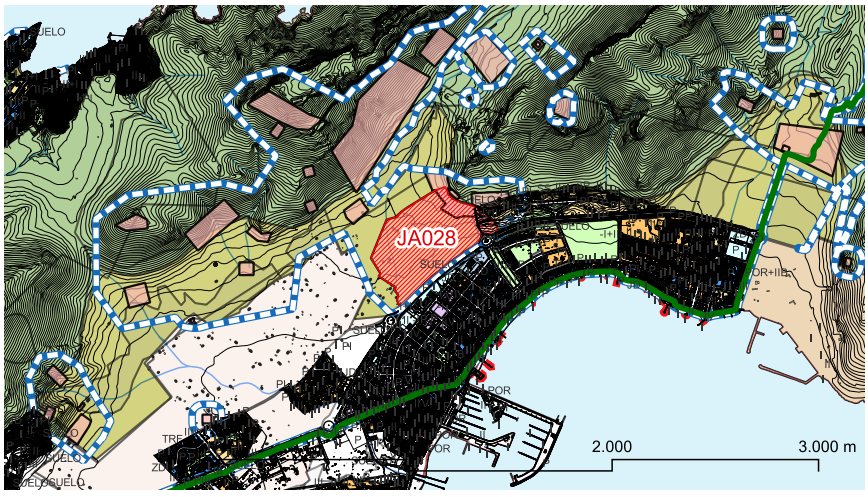





JA028 el Pedret

Descripció

Entorn:
Zona plana de garriga i conreus de secà.

Descripció de l'element:
Codi IMPP: 0924 Zona arqueològica formada per les restes d'un talaiot circular i d'habitacions talaiòtiques molt arrassades, trams de murada i una gran taca ceràmica en superfície que formen part de Bocchoris, ciutat indígena d'època talaiòtica federada amb Roma. La zona catalogada ocupa una extensió de 75.545 m2. La seva funcionalitat és la d'hàbitat. En aquesta zona fou trobada al 1765 una de les taules de patronat que confirmen l'estatus jurídic de la ciutat. J. Aramburu hi documentà: 1-6 vora talaiòtica. 7. nansa talaiòtica. 8. vora Maña C-2. 9-10. vores PE-14. 11 vora PE-17. 12. vora PE-25. 13. vora àmfora grecoitàlica. 14. vora Dressel 1.

Cronologia: Talaiòtic / Fenici / Púnic arcaic / Romà Criteri de datació: Estructures. Ceràmica.

Bibliografia i fonts: Govern de les Illes Balears. Conselleria de Cultura, Educació i Esports (1990): Carta Arqueològica. ARAMBURU, Javier; GARRIDO, Carlos; SASTRE, Vicenç (1994): GUÍA ARQUEOLÒGICA DE MALLORCA. Ed. Olañeta. Ps. 176-179 CERDÀ, Damià (2002): Bocchoris, el món clàssic a la badia de Pollença. ARAMBURU-ZABALA HIGUERA, Javier (2004): Mallorca arqueològica. Contribució a l'inventari de jaciments. 35028. ESTARELLAS ORDINAS, Maria Magdalena, MERINO SANTISTEBAN, Josep (2004): Treballs arqueològics preliminars al Pedret de Bóquer a L'Antiguitat Clàssica i la seva pervivència a les Illes Balears.

Estat de conservació

Valoració conjunt: Dolent. El monument tan sols és identificable en planta o tan sols resten alguns elements aïllats (IV) Defectes de conservació: Estructures / Cobertes Causes de deteriorament: Feines agrícoles / Erosió.

Intervencions: S'han duit a terme distintes campanyes d'excavació, la darrera d'elles al 2006.

Protecció de l'element

Nivell de protecció: A-LE

Usos permesos: Activitats extensives pròpies del sector primari. Investigació i divulgació.

Protecció legal específica:
Declaració com a BIC amb la categoria com a monument. Decret 2563 / 1966, de 10 de setembre. BOE 243, 11 / 10 / 1966.

Elements destacats a conservar:
El conjunt del jaciment

Directrius d'intervenció preferents:
-

Directrius d'intervenció admissibles:
Restauració, conservació, consolidació. Investigació i divulgació.

Entorn de protecció
S'estableix un entorn de protecció al voltant de l'element, amb el concret traçat que figura en la documentació gràfica. Dins l'àrea es mantindrà la perspectiva visual del conjunt, per la qual no es podran aixecar volums o construccions que perjudiquin les visuals.

JA029 Puig Roig

Identificació

Municipi:	Pollença
Nucli o paratge:	Bóquer
Adreça / Accés:	Camí de Bóquer
Poligon / Parcel.la:	- / -
Ref. cadastral:	07042A009001970000SP
Coord. UTM ETRS89:	507221.096 - 4418252.256
Classificació del sòl:	Urbà
Plànol:	SU-14
Categoria:	Jaciment Arqueològic
Tipologia:	Assentament / Taca ceràmica
Ús actual:	Desús
Estil o corrent:	-
Autoria:	-





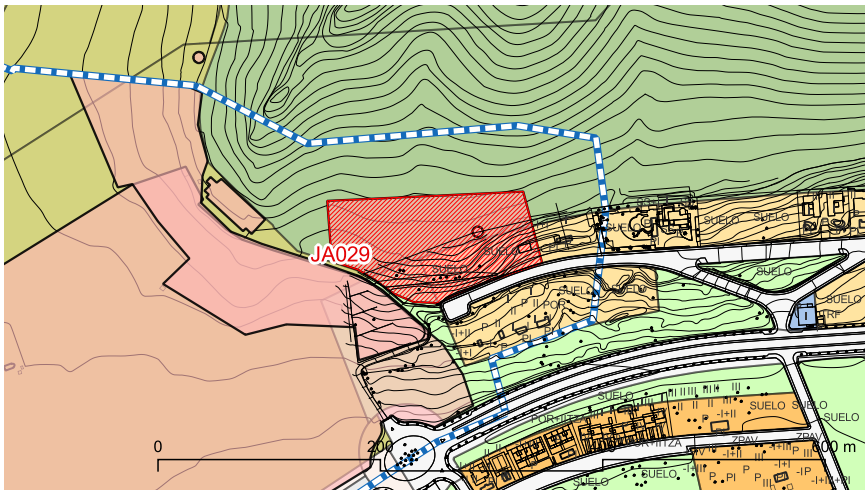



marès

JA029 Puig Roig

Descripció

Entorn:
Al coster del puig Roig, al nord del camí i a uns 150 m a l'est de les cases de Bóquer. Situat parcialment en sòl urbà i parcialment en sòl rústic.

Descripció de l'element:
Zona arqueològica en la qual no s'observen estructures. Hi ha restes de ceràmica en superfície i opus signinum. La zona catalogada ocupa una extensió de 14.513 m2. La seva funcionalitat és la d'hàbitat.

Cronologia: Talaiòtic / Fenici / Romà Criteri de datació: Ceràmica.

Bibliografia i fonts: Govern de les Arqueològica. Illes Balears. Conselleria de Cultura, Educació i Esports (1990): Carta

Estat de conservació

Valoració conjunt: Dolent. El monument tan sols és identificable en planta o tan sols resten alguns elements aïllats (IV) Defectes de conservació: Estructures / Cobertes Causes de deteriorament: Obres públiques / Obres privades / Erosió / Altres.

Intervencions: -

Protecció de l'element

Nivell de protecció: A

Usos permesos: Els corresponents a la zona en la qual s'ubica segons les Normes Urbanístiques. Investigació i divulgació.

Protecció legal específica:
Declaració com a BIC amb la categoria com a monument. Decret 2563 / 1966, de 10 de setembre. BOE 243, 11 / 10 / 1966.

Elements destacats a conservar:
El conjunt del jaciment

Directrius d'intervenció preferents:
-

Directrius d'intervenció admissibles:
Restauració, conservació, consolidació. Investigació i divulgació.

Entorn de protecció
S'estableix un entorn de protecció al voltant de l'element, amb el concret traçat que figura en la documentació gràfica. Dins l'àrea es mantindrà la perspectiva visual del conjunt, per la qual no es podran aixecar volums o construccions que perjudiquin les visuals.

JA030 les Cases (Bóquer Petit)

Identificació

Municipi:	Pollença
Nucli o paratge:	Bóquer Petit
Adreça / Accés:	Camí vell de Bóquer
Poligon / Parcel.la:	009 / 173
Ref. cadastral:	07042A009001730000SO
Coord. UTM ETRS89:	506565.542 - 4418200.827
Classificació del sòl:	Rústic
Plànol:	SR-11
Categoria:	Jaciment Arqueològic
Tipologia:	Assentament / Taca ceràmica
Ús actual:	Residencial
Estil o corrent:	-
Autoria:	-



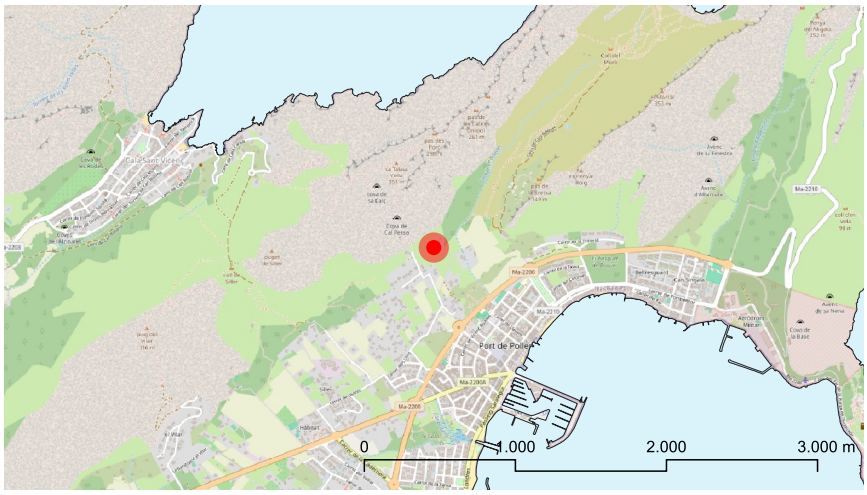

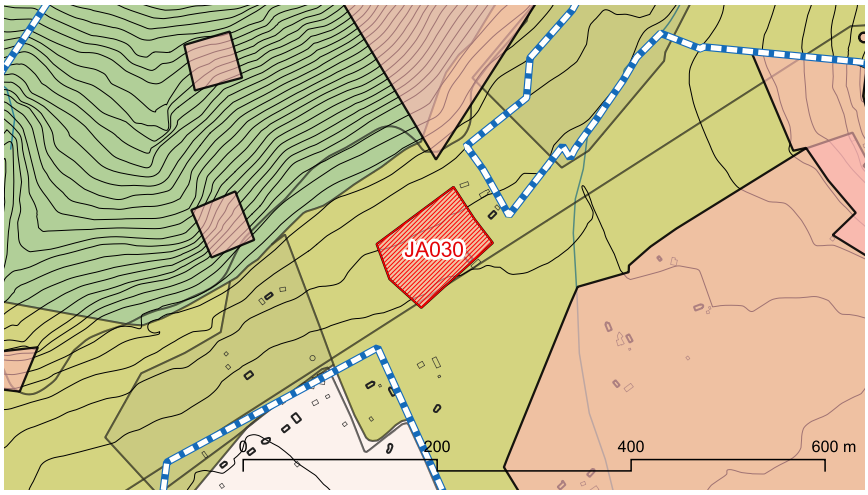



marès

JA030 les Cases (Bóquer Petit)

Descripció

Entorn:
Zona plana de garriga al costat de les cases de Bóquer Petit.

Descripció de l'element:
Zona arqueològica en la qual no s'observen estructures. Hi ha restes de ceràmica romana en superfície. La zona catalogada ocupa una extensió de 7.793 m2. La seva funcionalitat és indeterminada.

Cronologia: Romà Criteri de datació: Ceràmica.

Bibliografia i fonts: Govern de les Illes Balears. Conselleria de Cultura, Educació i Esports (1990): Carta Arqueològica.

Estat de conservació

Valoració conjunt: Dolent. No s'observen estructures visibles. Defectes de conservació: Estructures / Cobertes Causes de deteriorament: Reutilitzacions / Erosió.

Intervencions: -

Protecció de l'element

Nivell de protecció: A

Usos permesos: Els corresponents a la zona en la qual s'ubica segons les Normes Urbanístiques. Investigació i divulgació.

Protecció legal específica:
Declaració com a BIC amb la categoria com a monument. Decret 2563 / 1966, de 10 de setembre. BOE 243, 11 / 10 / 1966.

Elements destacats a conservar:
El conjunt del jaciment

Directrius d'intervenció preferents:
-

Directrius d'intervenció admissibles:
Restauració, conservació, consolidació. Investigació i divulgació.

Entorn de protecció
S'estableix un entorn de protecció al voltant de l'element, amb el concret traçat que figura en la documentació gràfica. Dins l'àrea es mantindrà la perspectiva visual del conjunt, per la qual no es podran aixecar volums o construccions que perjudiquin les visuals.

JA031 Cova de Cal Pesso i Cova Petita

Identificació

Municipi:	Pollença
Nucli o paratge:	Cal Pesso
Adreça / Accés:	Camí de Cal Pesso / A peu
Poligon / Parcel.la:	009 / 175
Ref. cadastral:	07042A009001750000SR
Coord. UTM ETRS89:	506338.62 - 4418393.04
Classificació del sòl:	Rústic
Plànol:	SR-10
Categoria:	Jaciment Arqueològic
Tipologia:	Cova natural
Ús actual:	Desús
Estil o corrent:	-
Autoria:	-







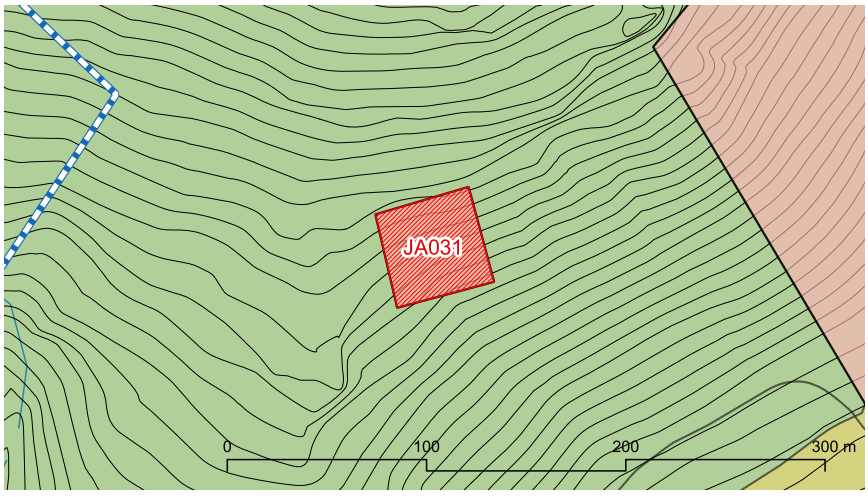



marès

JA031 Cova de Cal Pesso i Cova Petita

Descripció

Entorn:
Al coster meridional de la Talaia Vella (serra del Cavall Bernat).

Descripció de l'element:
Codi IMPP: 0926 Zona arqueològica constituïda per un conjunt de tres coves, una de les quals fou inventariada per Mascaró. La cova de Cal Pesso és una cavitat d'origen càrstic predominantment horitzontal amb un recorregut superior als 300 m i una profunditat de 85 m. La cova Petita és de menors dimensions i es situa a una cota inferior. La zona catalogada ocupa una extensió de 2.413 m2. La seva funcionalitat és funerària.

Cronologia: Talaiòtic

Bibliografia i fonts: Govern de les Illes Balears. Conselleria de Cultura, Educació i Esports (1990): Carta Arqueològica. Govern de les Illes Balears. Fitxa Xarxa Natura 2000. ENCINAS S., José Antonio (1994): 501 grutas del término de Pollensa (Mallorca). P-4. P-13 CERDÀ, Damià (2002): Bocchoris, el món clàssic a la badia de Pollença.

Estat de conservació

Valoració conjunt: Dolent. Manquen alguns dels elements estructurals del monument i és impossible la reconstrucció hipotètica (III).

Intervencions: Cristòfol Veny realitzà excavacions a la cova de Cal Pesso.

Protecció de l'element

Nivell de protecció: A-LE

Usos permesos: Protecció i educació ambiental. Investigació i divulgació.

Protecció legal específica:
Declaració com a BIC amb la categoria com a monument. Decret 2563 / 1966, de 10 de setembre. BOE 243, 11 / 10 / 1966.

Elements destacats a conservar:
El conjunt del jaciment

Directrius d'intervenció preferents:
-

Directrius d'intervenció admissibles:
Restauració, conservació, consolidació. Investigació i divulgació.

Entorn de protecció
S'estableix un entorn de protecció al voltant de l'element, amb el concret traçat que figura en la documentació gràfica. Dins l'àrea es mantindrà la perspectiva visual del conjunt, per la qual no es podran aixecar volums o construccions que perjudiquin les visuals.

JA032 Cal Peso. Darrera les Cases

Identificació

Municipi:	Pollença
Nucli o paratge:	Cal Pesso
Adreça / Accés:	Camí de Cal Pesso A peu
Poligon / Parcel.la:	009 / 180
Ref. cadastral:	07042A009001800000SX
Coord. UTM ETRS89:	506349.166 - 4418224.82
Classificació del sòl:	Rústic
Plànol:	SU-13_SR-10
Categoria:	Jaciment Arqueològic
Tipologia:	Naveta d'habitació
Ús actual:	Desús
Estil o corrent:	-
Autoria:	-



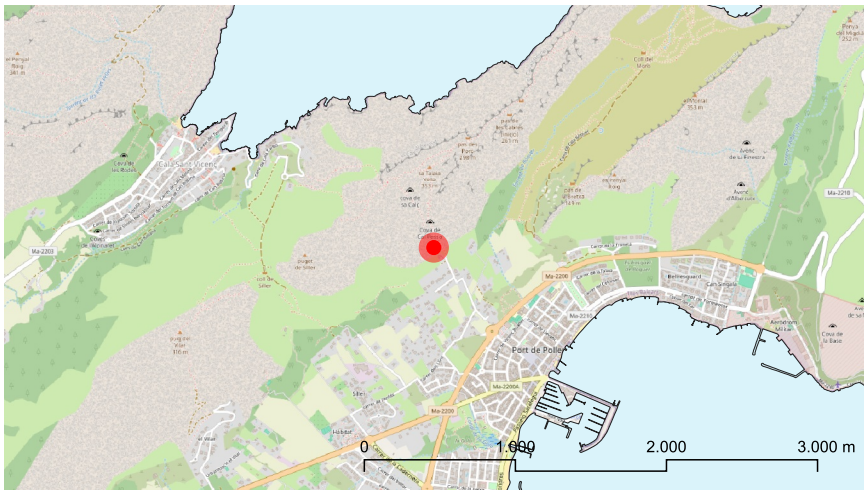

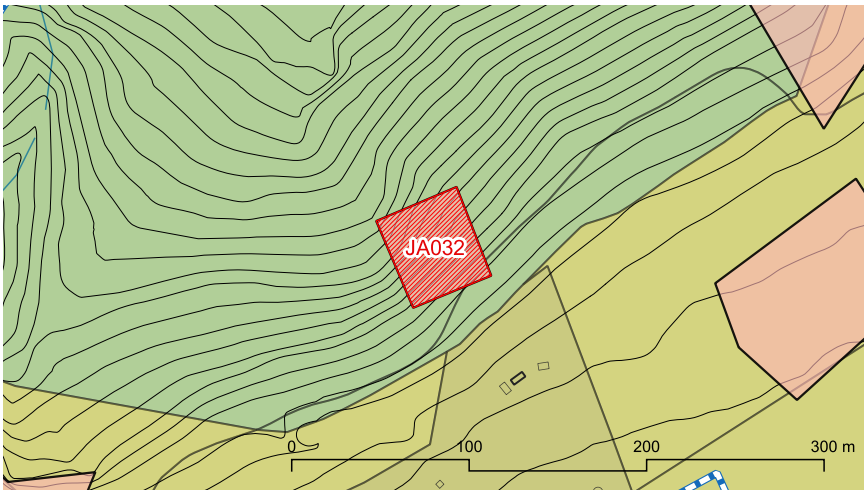



marès

JA032 Cal Peso. Darrera les Cases

Descripció

Entorn:
Darrera les cases de Cal Pesso, al coster meridional de la Talaia Vella (serra del Cavall Bernat).

Descripció de l'element:
Codi IMPP: 0918 Zona arqueològica formada per les restes de dues navetes. La zona catalogada ocupa una extensió de 2.583 m2. La seva funcionalitat és la d'hàbitat.

Cronologia: Pretalaiòtic Criteri de datació: Estructures.

Bibliografia i fonts: Govern de les Illes Balears. Conselleria de Cultura, Educació i Esports (1990): Carta Arqueològica.

Estat de conservació

Valoració conjunt: Dolent. El monument tan sols és identificable en planta o tan sols resten alguns elements aïllats (IV) Defectes de conservació: Estructures / Cobertes Causes de deteriorament: Erosió.

Intervencions: -

Protecció de l'element

Nivell de protecció: A-LE

Usos permesos: Protecció i educació ambiental. Investigació i divulgació.

Protecció legal específica:
Declaració com a BIC amb la categoria com a monument. Decret 2563 / 1966, de 10 de setembre. BOE 243, 11 / 10 / 1966.

Elements destacats a conservar:
El conjunt del jaciment

Directrius d'intervenció preferents:
-

Directrius d'intervenció admissibles:
Restauració, conservació, consolidació. Investigació i divulgació.

Entorn de protecció

S'estableix un entorn de protecció al voltant de l'element, amb el concret traçat que figura en la documentació gràfica. Dins l'àrea es mantindrà la perspectiva visual del conjunt, per la qual no es podran aixecar volums o construccions que perjudiquin les visuals.

JA033 la Serra

Identificació

Municipi:	Pollença
Nucli o paratge:	Síller
Adreça / Accés:	Camí de Síller / A peu
Poligon / Parcel.la:	009 / 242
Ref. cadastral:	07042A009002420000SX
Coord. UTM ETRS89:	506096.194 - 4418087.144
Classificació del sòl:	Rústic
Plànol:	SU-13_SR-10
Categoria:	Jaciment Arqueològic
Tipologia:	Cova / Naveta d'habitació
Ús actual:	Desús
Estil o corrent:	-
Autoria:	-



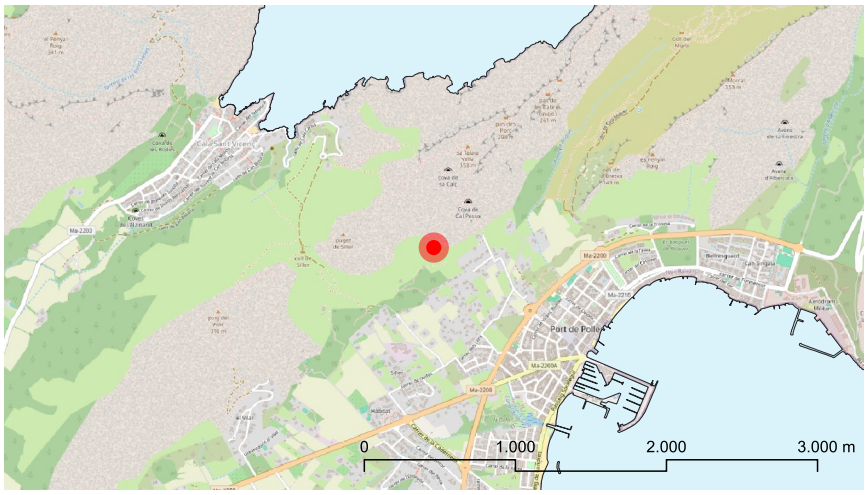

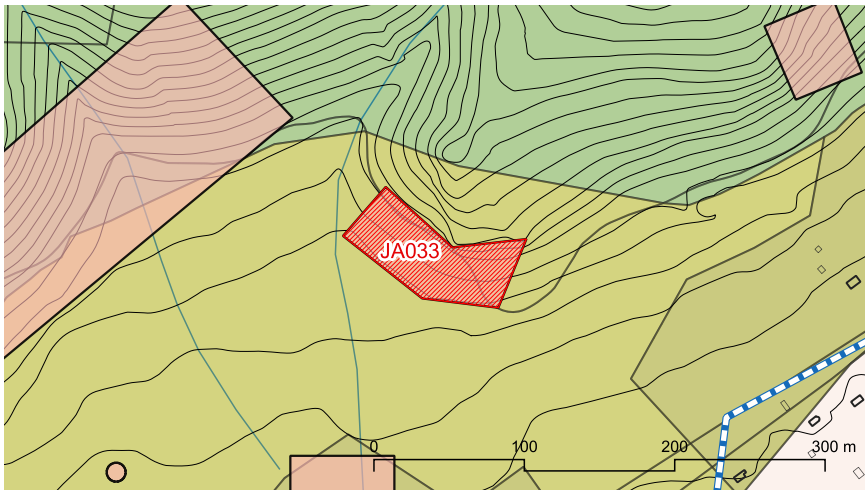

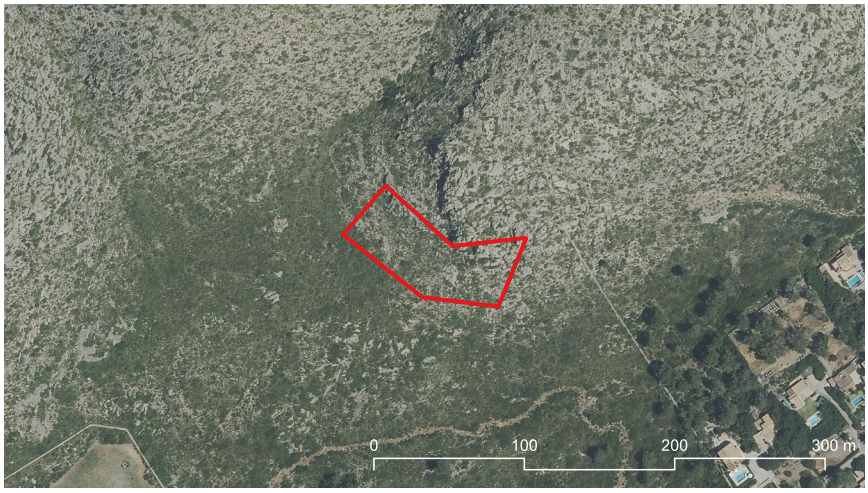

marès

JA033 la Serra

Descripció

Entorn:
Al coster meridional de la Talaia Vella (serra del Cavall Bernat) en la transició amb la zona plana de conreu.

Descripció de l'element:
Codi IMPP: 0974 Zona arqueològica formada per les restes de dues navetes. Cadascuna d'elles està davant d'una cova natural, emprades per enterraments. La zona catalogada ocupa una extensió de 4.598 m2. La seva funcionalitat és la d'hàbitat.

Cronologia: Pretalaiòtic / Romà Criteri de datació: Estructures

Bibliografia i fonts: Govern de les Illes Balears. Conselleria de Cultura, Educació i Esports (1990): Carta Arqueològica.

Estat de conservació

Valoració conjunt: Dolent. Manquen alguns dels elements estructurals del monument i és impossible la reconstrucció hipotètica (III) Defectes de conservació: Estructures / Cobertes / Altres Causes de deteriorament: Reutilitzacions / Erosió.

Intervencions: -

Protecció de l'element

Nivell de protecció: A-LE

Usos permesos: Activitats extensives pròpies del sector primari. Investigació i divulgació.

Protecció legal específica:
Declaració com a BIC amb la categoria com a monument. Decret 2563 / 1966, de 10 de setembre. BOE 243, 11 / 10 / 1966.

Elements destacats a conservar:
El conjunt del jaciment

Directrius d'intervenció preferents:
-

Directrius d'intervenció admissibles:
Restauració, conservació, consolidació. Investigació i divulgació.

Entorn de protecció

S'estableix un entorn de protecció al voltant de l'element, amb el concret traçat que figura en la documentació gràfica. Dins l'àrea es mantindrà la perspectiva visual del conjunt, per la qual no es podran aixecar volums o construccions que perjudiquin les visuals.

JA034 Coll de Síller

Identificació

Municipi:	Pollença
Nucli o paratge:	Sílller
Adreça / Accés:	Camí de Síller / A peu
Poligon / Parcel.la:	009 / 104
Ref. cadastral:	07042ª009001040000SF, 07042A009005260000SD i altres
Coord. UTM ETRS89:	505868.341 - 4418135.824
Classificació del sòl:	Rústic
Plànol:	SR-10
Categoria:	Jaciment Arqueològic
Tipologia:	Cova / Naveta d'habitació
Ús actual:	Desús
Estil o corrent:	-
Autoria:	-







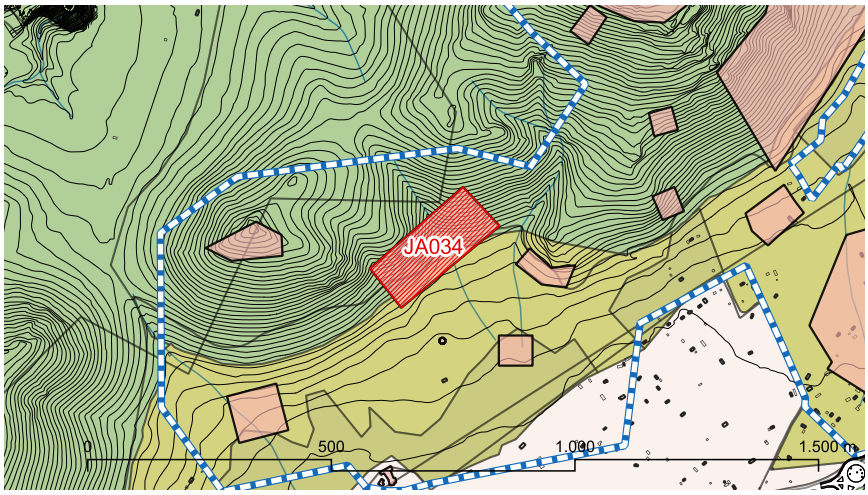



JA034 Coll de Síller

Descripció

Entorn:
Al coster de càrritx i roques de la Serra, a ambdós costats d'una torrentera.

Descripció de l'element:
Zona arqueològica formada per les restes d'almanco quatres naviformes, un d'ells en bon estat de conservació, i dues coves naturals; la cova de les Palmes i la cova de la Boca Negra. La zona catalogada ocupa una extensió de 27.498 m2. La seva funcionalitat és la d'hàbitat.

Cronologia: Pretalaiòtic Criteri de datació: Estructures.

Bibliografia i fonts: Govern de les Illes Balears. Conselleria de Cultura, Educació i Esports (1990): Carta Arqueològica. ENCINAS S., José Antonio (1994): 501 grutas del término de Pollensa (Mallorca). B-4 P-2

Estat de conservació

Valoració conjunt: Dolent. El monument tan sols és identificable en planta o tan sols resten alguns elements aïllats (IV). Defectes de conservació: Estructures / Cobertes Causes de deteriorament: Erosió.

Intervencions: -

Protecció de l'element

Nivell de protecció: A

Usos permesos: Activitats extensives pròpies del sector primari. Investigació i divulgació.

Protecció legal específica:
Declaració com a BIC amb la categoria com a monument. Decret 2563 / 1966, de 10 de setembre. BOE 243, 11 / 10 / 1966.

Elements destacats a conservar:
El conjunt del jaciment

Directrius d'intervenció preferents:
-

Directrius d'intervenció admissibles:
Restauració, conservació, consolidació. Investigació i divulgació.

Entorn de protecció

S'estableix un entorn de protecció al voltant de l'element, amb el concret traçat que figura en la documentació gràfica. Dins l'àrea es mantindrà la perspectiva visual del conjunt, per la qual no es podran aixecar volums o construccions que perjudiquin les visuals.

JA035 Síller

Identificació

Municipi:	Pollença
Nucli o paratge:	Síller
Adreça / Accés:	Camí de Síller / A peu
Poligon / Parcel.la:	009 / 525
Ref. cadastral:	07042ª009005250000SR
Coord. UTM ETRS89:	506035.939 - 4417923.326
Classificació del sòl:	Rústic
Plànol:	SR-10
Categoria:	Jaciment Arqueològic
Tipologia:	Cova natural
Ús actual:	Desús
Estil o corrent:	-
Autoria:	-

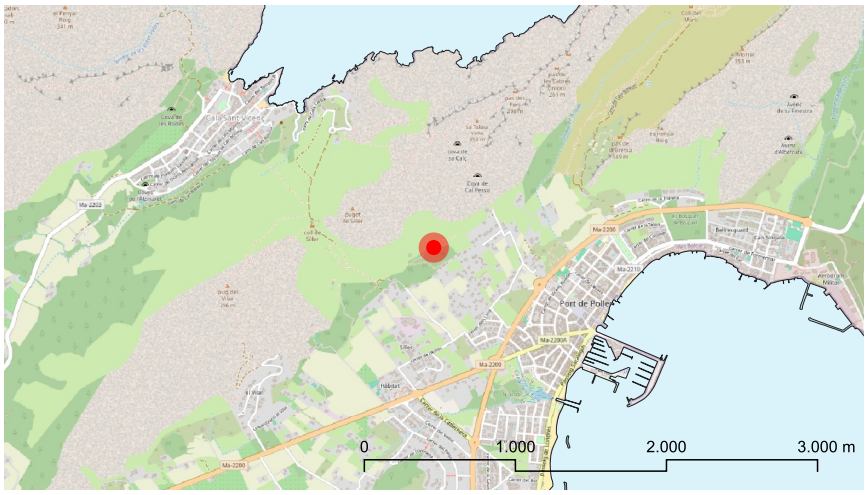

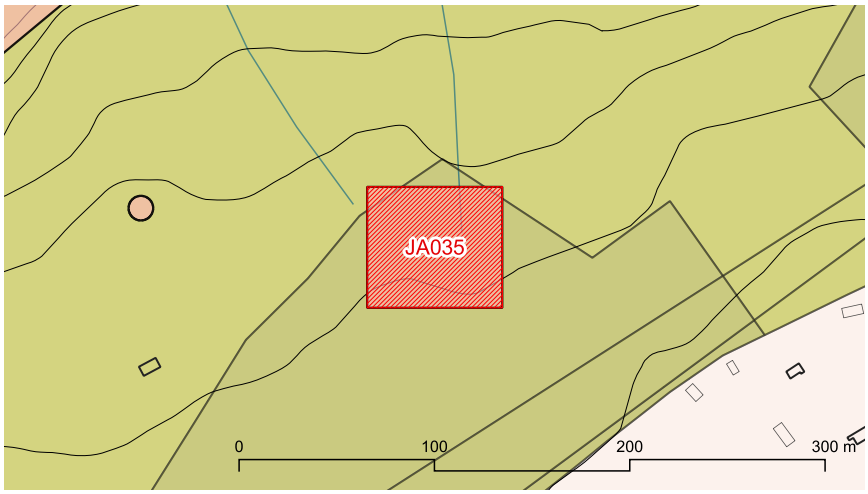

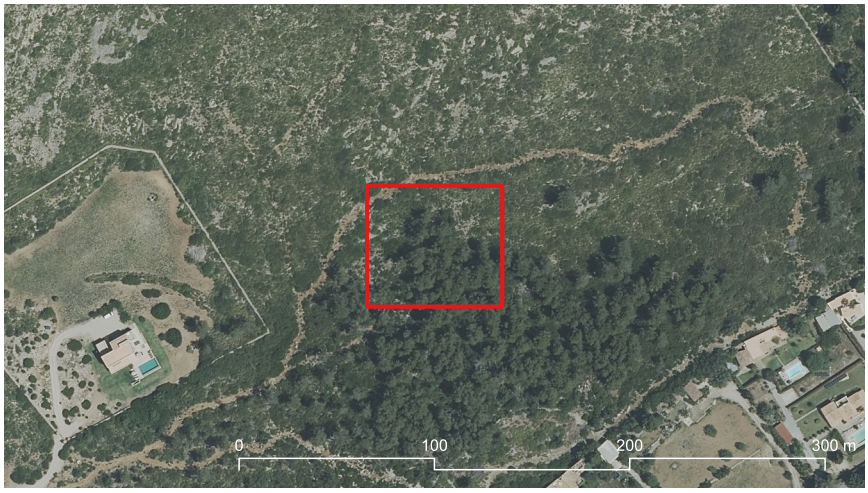

marès

JA035 Síller

Descripció

Entorn:
Zona baixa de carritxeres al coster meridional de la Talaia Vella (serra del Cavall Bernat).

Descripció de l'element:
Cova natural de funcionalitat indeterminada. La zona catalogada ocupa una extensió de 4.279 m2. No localitzada.

Cronologia: -

Bibliografia i fonts: Govern de les Illes Balears. Conselleria de Cultura, Educació i Esports (1990): Carta Arqueològica.

Estat de conservació

Valoració conjunt: Dolent. La classificació del monument és pendent de la realització d'excavacions arqueològiques (V) Defectes de conservació: Cobertes Causes de deteriorament: Reutilitzacions / Erosió.

Intervencions: -

Protecció de l'element

Nivell de protecció: A

Usos permesos: Protecció i educació ambiental. Investigació i divulgació.

Protecció legal específica:
No en té

Elements destacats a conservar:
El conjunt del jaciment

Directrius d'intervenció preferents:
-

Directrius d'intervenció admissibles:
Restauració, conservació, consolidació. Investigació i divulgació.

Entorn de protecció

S'estableix un entorn de protecció al voltant de l'element, amb el concret traçat que figura en la documentació gràfica. Dins l'àrea es mantindrà la perspectiva visual del conjunt, per la qual no es podran aixecar volums o construccions que perjudiquin les visuals.

JA036 Síller

Identificació

Municipi:	Pollença
Nucli o paratge:	Síller
Adreça / Accés:	Camí de Síller
Poligon / Parcel.la:	009 / 076
Ref. cadastral:	07042A009000760000SO
Coord. UTM ETRS89:	505844.58 - 4417195.678
Classificació del sòl:	Rústic
Plànol:	SR-10/16
Categoria:	Jaciment Arqueològic
Tipologia:	Cova
Ús actual:	Desús
Estil o corrent:	-
Autoria:	-





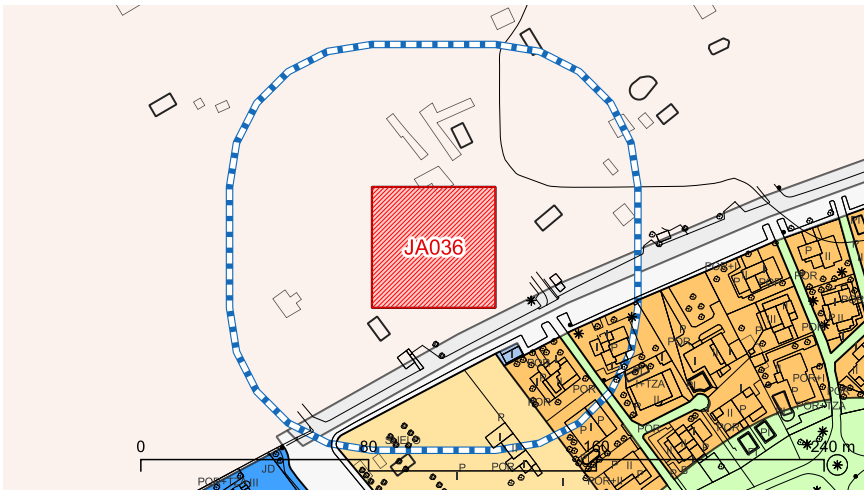



marès

JA036 Síller

Descripció

Entorn:
Zona plana d'antics conreus a la perifèria del Port

Descripció de l'element:
Cova de funcionalitat funerària. No localitzada

Cronologia: -

Bibliografia i fonts: Govern de les Illes Balears. Conselleria de Cultura, Educació i Esports (1990): Carta Arqueològica.

Estat de conservació

Valoració conjunt: No localitzada.

Intervencions: -

Protecció de l'element

Nivell de protecció: A

Usos permesos: Protecció i educació ambiental. Investigació i divulgació.

Protecció legal específica:
No en té

Elements destacats a conservar:
El conjunt del jaciment

Directrius d'intervenció preferents:
-

Directrius d'intervenció admissibles:
Restauració, conservació, consolidació. Investigació i divulgació.

Entorn de protecció

S'estableix un entorn de protecció al voltant de l'element, amb el concret traçat que figura en la documentació gràfica. Dins l'àrea es mantindrà la perspectiva visual del conjunt, per la qual no es podran aixecar volums o construccions que perjudiquin les visuals.

JA037 el Pa de Figa

Identificació

Municipi:	Pollença
Nucli o paratge:	Gotmar / Urbanització el Vilar
Adreça / Accés:	Camí de Gotmar
Poligon / Parcel.la:	009 / 069
Ref. cadastral:	07042A009000690000SL,5073802EE0157S0000UR5 i
Coord. UTM ETRS89:	altres
Classificació del sòl:	505080.35 - 4417221.899
Plànol:	Rústic
Categoria:	SR-10/16
Tipologia:	Jaciment Arqueològic
Ús actual:	Turó fortificat
Estil o corrent:	Desús
	-
Autoria:	-





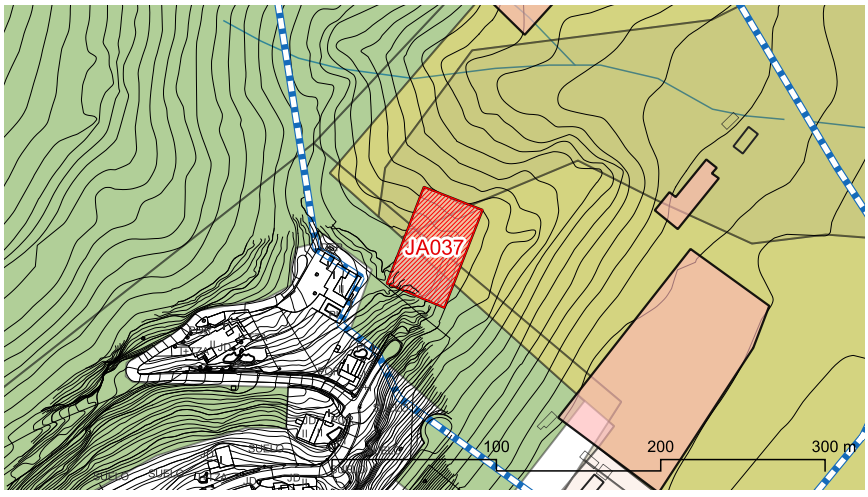



marès

JA037 el Pa de Figa

Descripció

Entorn:
A dalt d'un putxet, al coster meridional del puig del Vilar.

Descripció de l'element:
Codi IMPP: 0957 Zona arqueològica formada per paraments ciclopis que s'adapten a l'orografia del terreny, coronant un putxet. A uns 20 metres hi ha un naviforme. La zona catalogada ocupa una extensió de 2.421 m2. La seva funcionalitat és la d'hàbitat.

Cronologia: Talaiòtic Criteri de datació: Estructures.

Bibliografia i fonts: Govern de les Illes Balears. Conselleria de Cultura, Educació i Esports (1990): Carta Arqueològica. MASCARÓ PASARIUS, J.; FONT OBRADOR, B. (1962): Tipología de los monumentos megalíticos de Mallorca. ARAMBURU-ZABALA HIGUERA, Javier (2004): Mallorca arqueològica. Contribució a l'inventari de jaciments. 35037.

Estat de conservació

Valoració conjunt: Dolent. Manquen alguns dels elements estructurals del monument i és impossible la reconstrucció hipotètica (III) Defectes de conservació: Estructures Causes de deteriorament: Obres privades.

Intervencions: -

Protecció de l'element

Nivell de protecció: A-LE

Usos permesos: Activitats extensives pròpies del sector primari. Investigació i divulgació.

Protecció legal específica:
Declaració com a BIC amb la categoria com a monument. Decret 2563 / 1966, de 10 de setembre. BOE 243, 11 / 10 / 1966

Elements destacats a conservar:
El conjunt del jaciment

Directrius d'intervenció preferents:
-

Directrius d'intervenció admissibles:
Restauració, conservació, consolidació. Investigació i divulgació.

Entorn de protecció

S'estableix un entorn de protecció al voltant de l'element, amb el concret traçat que figura en la documentació gràfica. Dins l'àrea es mantindrà la perspectiva visual del conjunt, per la qual no es podran aixecar volums o construccions que perjudiquin les visuals.

JA038 el Vilar. Part Oriental

Identificació

Municipi:	Pollença
Nucli o paratge:	Urbanització del Vilar
Adreça / Accés:	No localitzat
Poligon / Parcel.la:	- / -
Ref. cadastral:	-
Coord. UTM ETRS89:	-
Classificació del sòl:	Rústic
Plànol:	-
Categoria:	Jaciment Arqueològic
Tipologia:	-
Ús actual:	Desús
Estil o corrent:	-
Autoria:	-

JA038 el Vilar. Part Oriental

Descripció

Entorn:
En el coster del puig del Vilar.

Descripció de l'element:
Codi IMPP: 0980 Mascaró situa navetes en aquest indret. No s'han localitzat restes visibles, si bé cap la possibilitat de que dins els jardins i zones tancades dels xalets perdurin restes d'aquest jaciment.

Cronologia: -

Bibliografia i fonts: Govern de les Illes Balears. Conselleria de Cultura, Educació i Esports (1990): Carta Arqueològica.

Estat de conservació

Valoració conjunt: Desaparegut per la urbanització del Vilar. Es desconeix si hi ha jaciment entre els xalets.

Intervencions: -

Protecció de l'element

Nivell de protecció: A-LE

Usos permesos: Els corresponents a la zona en la qual s'ubica segons les Normes Urbanístiques

Protecció legal específica:
No en té

Elements destacats a conservar:
El conjunt del jaciment

Directrius d'intervenció preferents:
-

Directrius d'intervenció admissibles:
Restauració, conservació, consolidació. Investigació i divulgació.

Entorn de protecció

S'estableix un entorn de protecció al voltant de l'element, amb el concret traçat que figura en la documentació gràfica. Dins l'àrea es mantindrà la perspectiva visual del conjunt, per la qual no es podran aixecar volums o construccions que perjudiquin les visuals.

JA039 Cova del Vilar

Identificació

Municipi:	Pollença
Nucli o paratge:	Can Seguí / Urbanització del Vilar
Adreça / Accés:	Camí de Can Seguí / A peu
Poligon / Parcel.la:	009 / 046
Ref. cadastral:	07042A009000460000SR
Coord. UTM ETRS89:	504620.227 - 4417010.891
Classificació del sòl:	Rústic
Plànol:	SR-16
Categoria:	Jaciment Arqueològic
Tipologia:	Cova natural
Ús actual:	Desús
Estil o corrent:	-
Autoria:	-





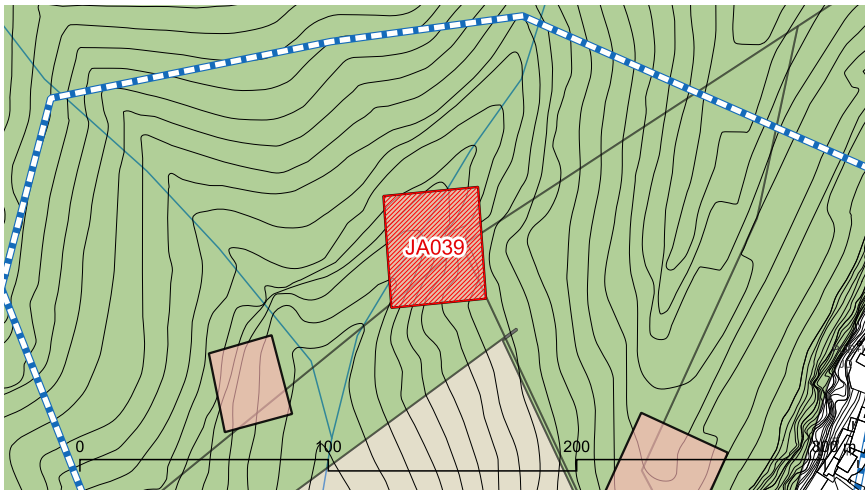



JA039 Cova del Vilar

Descripció

Entorn:
Al coster meridional del puig del Vilar, dintre de la coma d'en Seguí.

Descripció de l'element:
Cova natural amb dues galeries, de les quals una de elles es converteix en un avenc. Actualment, amb un mur paredat en verd, s'ha desviat el torrent cap a l'interior de la cova, provocant l'erosió del nivell fèrtil. La zona catalogada ocupa una extensió de 1.726 m2. La seva funcionalitat és indeterminada.

Cronologia: -

Bibliografia i fonts: Govern de les Illes Balears. Conselleria de Cultura, Educació i Esports (1990): Carta Arqueològica. ENCINAS S., José Antonio (1994): 501 grutas del término de Pollensa (Mallorca). V-2

Estat de conservació

Valoració conjunt: Dolent. El monument tan sols és identificable en planta o tan sols resten alguns elments aïllats (IV). Defectes de conservació: Altres Causes de deteriorament: Reutilitzacions / Erosió.

Intervencions: -

Protecció de l'element

Nivell de protecció: A

Usos permesos: Protecció i educació ambiental. Investigació i divulgació.

Protecció legal específica:
No en té

Elements destacats a conservar:
El conjunt del jaciment

Directrius d'intervenció preferents:
-

Directrius d'intervenció admissibles:
Restauració, conservació, consolidació. Investigació i divulgació.

Entorn de protecció

S'estableix un entorn de protecció al voltant de l'element, amb el concret traçat que figura en la documentació gràfica. Dins l'àrea es mantindrà la perspectiva visual del conjunt, per la qual no es podran aixecar volums o construccions que perjudiquin les visuals.

JA040 la Coveta

Identificació

Municipi:	Pollença
Nucli o paratge:	Can Seguí
Adreça / Accés:	Camí de Can Seguí / A peu
Poligon / Parcel.la:	009 / 045
Ref. cadastral:	07042A009000450000SK
Coord. UTM ETRS89:	504545.708 - 4416955.873
Classificació del sòl:	Rústic
Plànol:	SR-16
Categoria:	Jaciment Arqueològic
Tipologia:	Cova natural
Ús actual:	Desús
Estil o corrent:	-
Autoria:	-





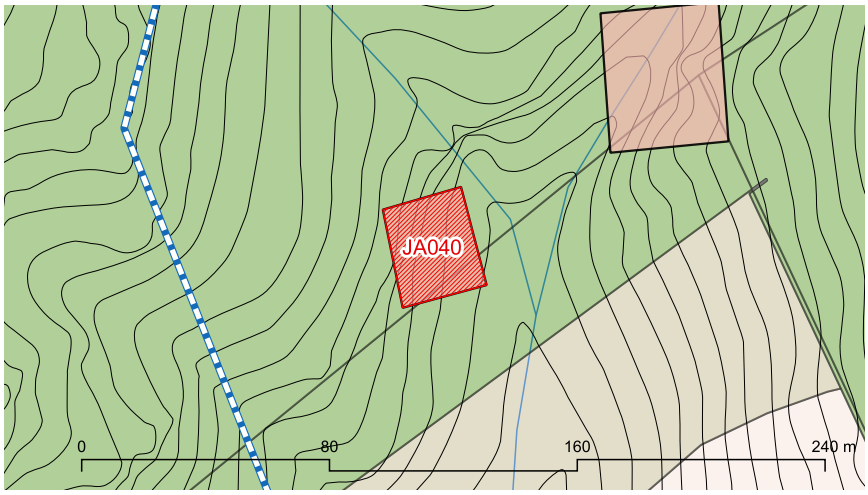



JA040 la Coveta

Descripció

Entorn:
A un penyal, al coster meridional del puig del Vilar, dintre de la coma de Can Seguí.

Descripció de l'element:
Cova natural de petites dimensions, amb el portal retocat. La zona catalogada ocupa una extensió de 883 m2. La seva funcionalitat és funerària.

Cronologia: -

Bibliografia i fonts: Govern de les Illes Balears. Conselleria de Cultura, Educació i Esports (1990): Carta Arqueològica. ENCINAS S., José Antonio (1994): 501 grutas del término de Pollensa (Mallorca). C-30

Estat de conservació

Valoració conjunt: Dolent. El monument tan sols és identificable en planta o tan sols resten alguns elements aïllats (IV) Defectes de conservació: Altres Causes de deteriorament: Clandestins / Erosió.

Intervencions: -

Protecció de l'element

Nivell de protecció: A

Usos permesos: Protecció i educació ambiental. Investigació i divulgació.

Protecció legal específica:
No en té

Elements destacats a conservar:
El conjunt del jaciment

Directrius d'intervenció preferents:
-

Directrius d'intervenció admissibles:
Restauració, conservació, consolidació. Investigació i divulgació.

Entorn de protecció

S'estableix un entorn de protecció al voltant de l'element, amb el concret traçat que figura en la documentació gràfica. Dins l'àrea es mantindrà la perspectiva visual del conjunt, per la qual no es podran aixecar volums o construccions que perjudiquin les visuals.

JA041 Cova de la Punta

Identificació

Municipi:	Pollença
Nucli o paratge:	Can Tirana
Adreça / Accés:	Carretera al port de Pollença Ma-2200 / A peu
Poligon / Parcel.la:	009 / 039
Ref. cadastral:	07042A009000390000SF
Coord. UTM ETRS89:	503715.687 - 4416309.036
Classificació del sòl:	Rústic
Plànol:	SR-16
Categoria:	Jaciment Arqueològic
Tipologia:	Cova natural
Ús actual:	Desús
Estil o corrent:	-
Autoria:	-







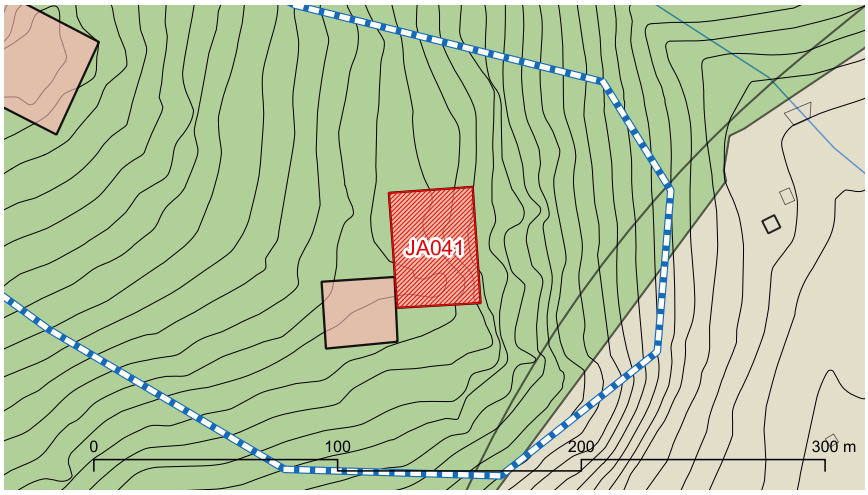

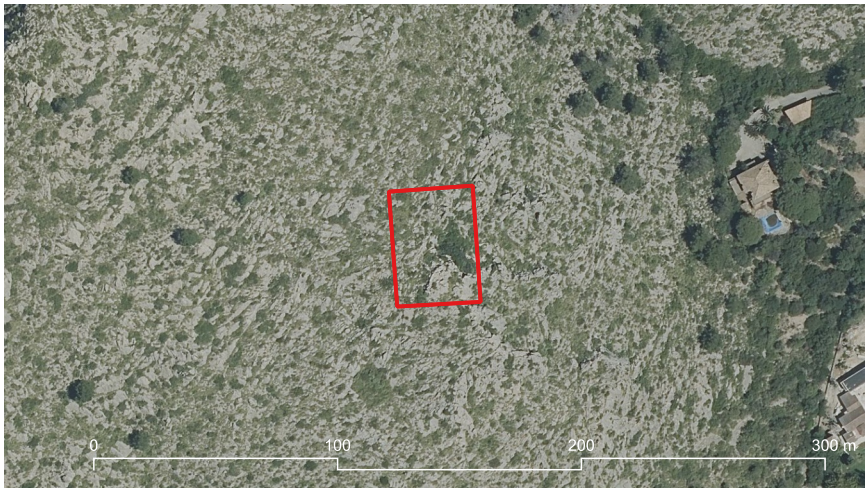

marès

JA041 Cova de la Punta

Descripció

Entorn:
A una zona de penyals i càrritx del coster meridional de la serra de la Punta.

Descripció de l'element:
Cova natural de petites dimensions situada al peu d'un penyal. La zona catalogada ocupa una extensió de 1.632 m2. La cova té un pou lateral en el qual s'hi localitzà nombrosa ceràmica d'importació etrusca i grega: copes, anells, polseres. Sobre el penyal on es situa la cova s'hi observa un parament ciclopi que tanca el seu costat nord-oest.

Cronologia: Segles VI-IV ane

Bibliografia i fonts: Govern de les Illes Balears. Conselleria de Cultura, Educació i Esports (1990): Carta Arqueològica. ENCINAS S., José Antonio (1994): 501 grutas del término de Pollensa (Mallorca). P-12 CERDÀ, Damià (2002): Bocchoris, el món clàssic a la badia de Pollença

Estat de conservació

Valoració conjunt: Dolent. Causes de deteriorament: Clandestins, erosió.

Intervencions: -

Protecció de l'element

Nivell de protecció: A

Usos permesos: Protecció i educació ambiental. Investigació i divulgació.

Protecció legal específica:
Declaració com a BIC amb la categoria com a monument. Decret 2563 / 1966, de 10 de setembre. BOE 243, 11 / 10 / 1966

Elements destacats a conservar:
El conjunt del jaciment

Directrius d'intervenció preferents:
-

Directrius d'intervenció admissibles:
Restauració, conservació, consolidació. Investigació i divulgació.

Entorn de protecció
S'estableix un entorn de protecció al voltant de l'element, amb el concret traçat que figura en la documentació gràfica. Dins l'àrea es mantindrà la perspectiva visual del conjunt, per la qual no es podran aixecar volums o construccions que perjudiquin les visuals.

JA042 Avenc de la Punta

Identificació

Municipi:	Pollença
Nucli o paratge:	Can Tirana
Adreça / Accés:	Carretera al port de Pollença Ma-2200 / A peu
Poligon / Parcel.la:	009 / 038
Ref. cadastral:	07042A009000380000ST
Coord. UTM ETRS89:	503684.85 - 4416282.557
Classificació del sòl:	Rústic
Plànol:	SR-16
Categoria:	Jaciment Arqueològic
Tipologia:	Avenc
Ús actual:	Desús
Estil o corrent:	-
Autoria:	-





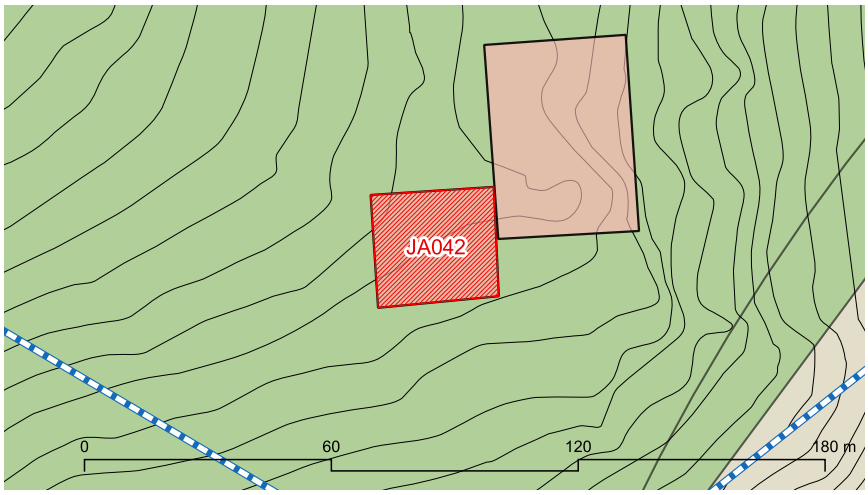



JA042 Avenc de la Punta

Descripció

Entorn:
A una explanada de càrritx i roques en el coster meridional de la serra de la Punta.

Descripció de l'element:
Avenc natural de 18 m de fondària en el qual es descobrí al 1967 una inhumació col.lectiva, amb objectes de ceràmica i bronze, i bous tallats en fusta que servien de taüts, una reproducció dels quals es mostra al Museu de Pollença. La zona catalogada ocupa una extensió de 803 m2.

Cronologia: Postalaiòtic (320 ane).

Bibliografia i fonts: Govern de les Illes Balears. Conselleria de Cultura, Educació i Esports (1990): Carta Arqueològica. ENCINAS S., José Antonio (1994): 501 grutas del término de Pollensa (Mallorca). P-11. CERDÀ, Damià (2002): Bocchoris, el món clàssic a la badia de Pollença ARAMBURU-ZABALA HIGUERA, Javier (2004): Mallorca arqueològica. Contribució a l'inventari de jaciments. 35042.

Estat de conservació

Valoració conjunt: Dolent. Causes de deteriorament: clandestins.

Intervencions: -

Protecció de l'element

Nivell de protecció: A

Usos permesos: Protecció i educació ambiental. Investigació i divulgació.

Protecció legal específica:
Declaració com a BIC amb la categoria com a monument. Decret 2563 / 1966, de 10 de setembre. BOE 243, 11 / 10 / 1966

Elements destacats a conservar:
El conjunt del jaciment

Directrius d'intervenció preferents:
-

Directrius d'intervenció admissibles:
Restauració, conservació, consolidació. Investigació i divulgació.

Entorn de protecció
S'estableix un entorn de protecció al voltant de l'element, amb el concret traçat que figura en la documentació gràfica. Dins l'àrea es mantindrà la perspectiva visual del conjunt, per la qual no es podran aixecar volums o construccions que perjudiquin les visuals.

JA043 Coveta de Can Tirana

Identificació

Municipi:	Pollença
Nucli o paratge:	Can Tirana
Adreça / Accés:	Serra de la Punta / A peu
Poligon / Parcel.la:	009 / 279
Ref. cadastral:	07042A009002790000SZ
Coord. UTM ETRS89:	503662.786 - 4416746.746
Classificació del sòl:	Rústic
Plànol:	SR-16
Categoria:	Jaciment Arqueològic
Tipologia:	Cova natural
Ús actual:	Desús
Estil o corrent:	-
Autoria:	-





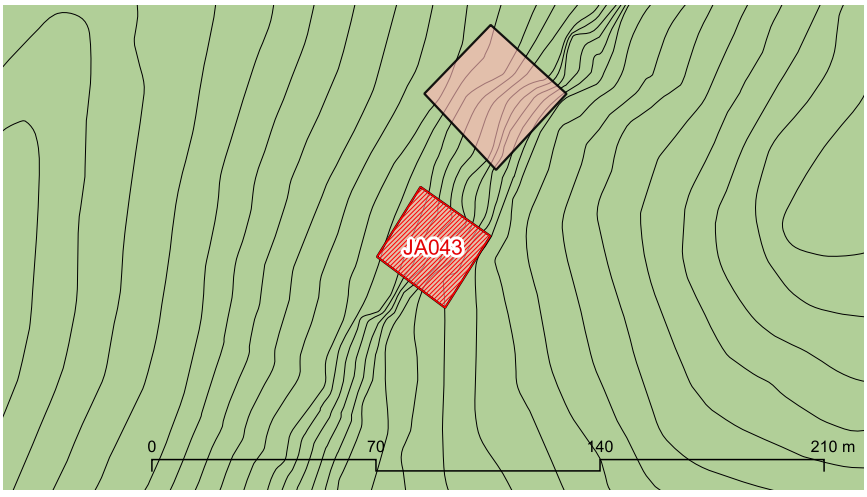



marès

JA043 Coveta de Can Tirana

Descripció

Entorn:
Al peu d'un penya-segat situat al costat occidental de la serra de la Punta.

Descripció de l'element:
Cova natural de petites dimensions, d'uns cinc metres de longitud. La zona catalogada ocupa una extensió de 693 m2. La seva funcionalitat és funerària.

Cronologia: -

Bibliografia i fonts: Govern de les Illes Balears. Conselleria de Cultura, Educació i Esports (1990): Carta Arqueològica. ENCINAS S., José Antonio (1994): 501 grutas del término de Pollensa (Mallorca).

Estat de conservació

Valoració conjunt: Dolent. Manquen alguns dels elements estructurals del monument i és impossible la reconstrucció hipotètica (III) Causes de deteriorament: Reutilitzacions / Erosió.

Intervencions: -

Protecció de l'element

Nivell de protecció: A

Usos permesos: Protecció i educació ambiental. Investigació i divulgació.

Protecció legal específica:
No en té

Elements destacats a conservar:
El conjunt del jaciment

Directrius d'intervenció preferents:
-

Directrius d'intervenció admissibles:
Restauració, conservació, consolidació. Investigació i divulgació.

Entorn de protecció

S'estableix un entorn de protecció al voltant de l'element, amb el concret traçat que figura en la documentació gràfica. Dins l'àrea es mantindrà la perspectiva visual del conjunt, per la qual no es podran aixecar volums o construccions que perjudiquin les visuals.

JA044 Cova de Can Tirana

Identificació

Municipi:	Pollença
Nucli o paratge:	Can Tirana
Adreça / Accés:	Serra de la Punta / A peu
Polígon / Parcel.la:	009 / 279
Ref. cadastral:	07042A009002790000SZ
Coord. UTM ETRS89:	503681.94 - 4416793.827
Classificació del sòl:	Rústic
Plànol:	SR-16
Categoria:	Jaciment Arqueològic
Tipologia:	Cova natural
Ús actual:	Desús
Estil o corrent:	-
Autoria:	-







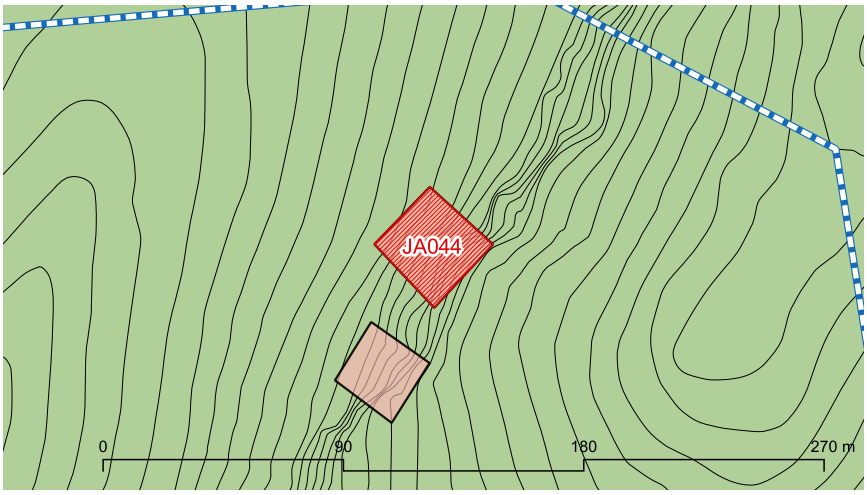



marès

JA044 Cova de Can Tirana

Descripció

Entorn:
Al peu d'un penya-segat situat al coster occidental de la serra de la Punta.

Descripció de l'element:
Cova natural d'uns quinze metres de longitud, diferenciada en tres espais: sala d'entrada, sala central i habitacle posterior. La zona catalogada ocupa una extensió de 1.005 m2. La seva funcionalitat és funerària.

Cronologia: -

Bibliografia i fonts: Govern de les Illes Balears. Conselleria de Cultura, Educació i Esports (1990): Carta Arqueològica. ENCINAS S., José Antonio (1994): 501 grutas del término de Pollensa (Mallorca). C-21

Estat de conservació

Valoració conjunt: Dolent. Manquen alguns dels elements estructurals del monument i és impossible la reconstrucció hipotètica (III) Causes de deteriorament: Reutilitzacions / Clandestins.

Intervencions: A l'exterior hi ha la terra del nivell fèrtil, degut a l'expoli sofert.

Protecció de l'element

Nivell de protecció: A

Usos permesos: Protecció i educació ambiental. Investigació i divulgació.

Protecció legal específica:
No en té

Elements destacats a conservar:
El conjunt del jaciment

Directrius d'intervenció preferents:
-

Directrius d'intervenció admissibles:
Restauració, conservació, consolidació. Investigació i divulgació.

Entorn de protecció

S'estableix un entorn de protecció al voltant de l'element, amb el concret traçat que figura en la documentació gràfica. Dins l'àrea es mantindrà la perspectiva visual del conjunt, per la qual no es podran aixecar volums o construccions que perjudiquin les visuals.

JA045 Coveta del Naviforme

Identificació

Municipi:	Pollença
Nucli o paratge:	Can Tirana / coll de Ca l'Hereu
Adreça / Accés:	Carretera Ma-2203 a la cala de Sant Vicenç / A peu
Poligon / Parcel.la:	009 / 009
Ref. cadastral:	07042A009000090000SO
Coord. UTM ETRS89:	503375.562 - 4416741.685
Classificació del sòl:	Rústic
Plànol:	SR-16
Categoria:	Jaciment Arqueològic
Tipologia:	Cova / Naveta d'habitació
Ús actual:	Desús
Estil o corrent:	-
Autoria:	-







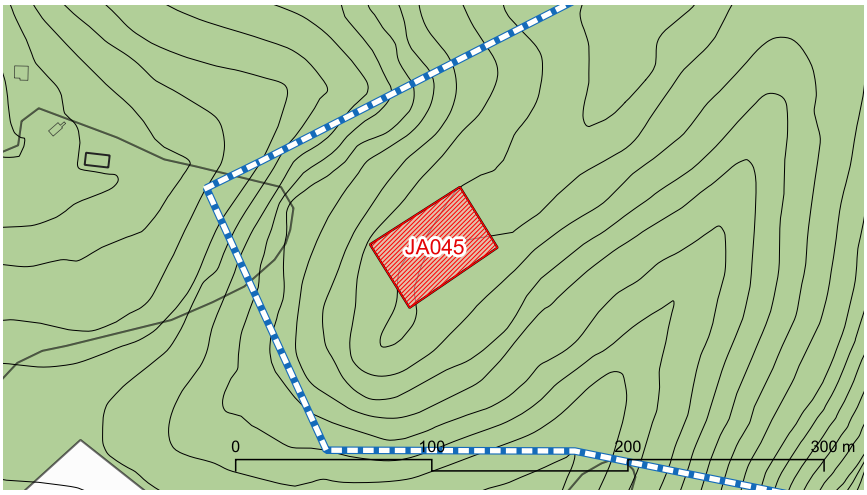



JA045 Coveta del Naviforme

Descripció

Entorn:
A la plana aturonada situada entre la serra de la Punta i la carretera de la Cala.

Descripció de l'element:
Zona arqueològica formada per una cova natural molt retocada que es localitza enmig d'una zona de restes prehistòriques de difícil classificació i que podrien esser navetes. La zona catalogada ocupa una extensió de 2.025 m2. La seva funcionalitat és la d'hàbitat.

Cronologia: Pretalaiòtic

Bibliografia i fonts: Govern de les Illes Balears. Conselleria de Cultura, Educació i Esports (1990): Carta Arqueològica.

Estat de conservació

Valoració conjunt: Dolent. El monument tan sols és identificable en planta o tan sols resten alguns elements aïllats (IV) Defectes de conservació: Estructures / Cobertes Causes de deteriorament: Erosió.

Intervencions: -

Protecció de l'element

Nivell de protecció: A

Usos permesos: Activitats extensives pròpies del sector primari. Investigació i divulgació.

Protecció legal específica:
No en té

Elements destacats a conservar:
El conjunt del jaciment

Directrius d'intervenció preferents:
-

Directrius d'intervenció admissibles:
Restauració, conservació, consolidació. Investigació i divulgació.

Entorn de protecció

S'estableix un entorn de protecció al voltant de l'element, amb el concret traçat que figura en la documentació gràfica. Dins l'àrea es mantindrà la perspectiva visual del conjunt, per la qual no es podran aixecar volums o construccions que perjudiquin les visuals.

JA046 Covetes de Cal Hereu

Identificació

Municipi:	Pollença
Nucli o paratge:	Ca l'Hereu
Adreça / Accés:	Carretera Ma-2203 a la cala Sant Vicenç
Poligon / Parcel.la:	009 / 032
Ref. cadastral:	07042A009000320000SB
Coord. UTM ETRS89:	503362.619 - 4417340.663
Classificació del sòl:	Rústic
Plànol:	SR-10
Categoria:	Jaciment Arqueològic
Tipologia:	Cova natural
Ús actual:	Desús
Estil o corrent:	-
Autoria:	-



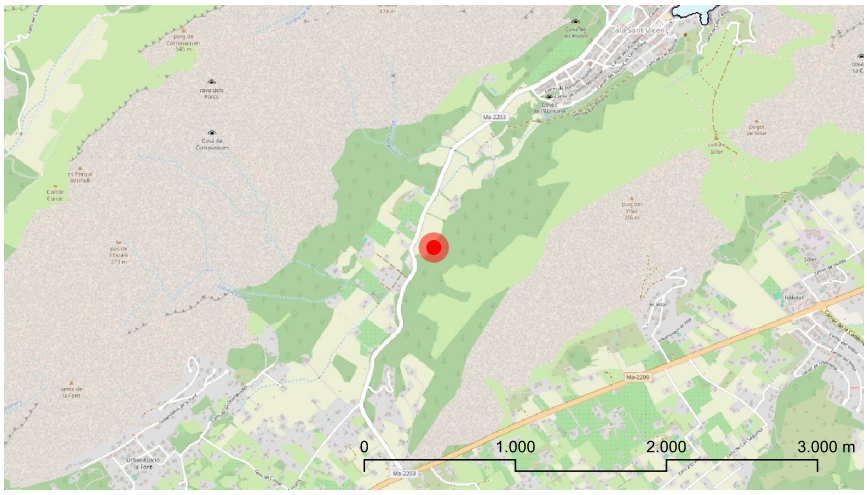



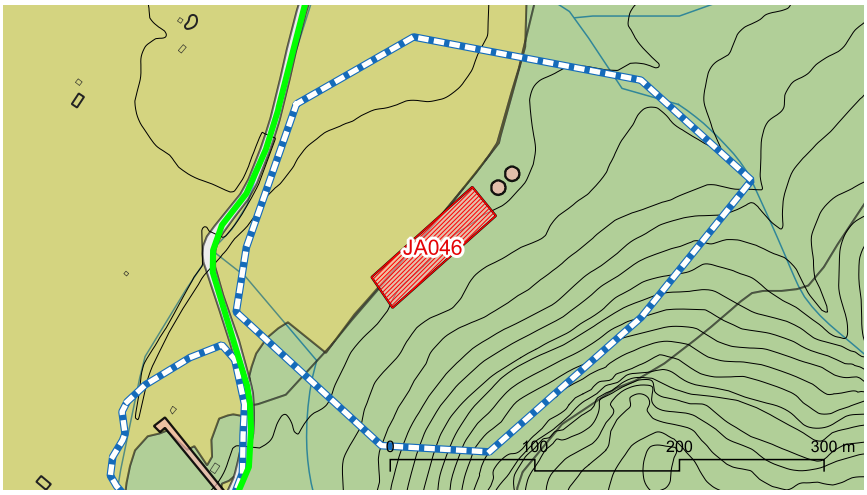



marès

JA046 Covetes de Cal Hereu

Descripció

Entorn:
A un petit tall del terreny situat dina una plana coberta d'alzinar.

Descripció de l'element:
Zona arqueològica formada per un grup d'unes 10 coves naturals, de petites dimensions. La major part té el sòtil esbucat, per la qual cosa no es pot observar si hi ha jaciment. La zona catalogada ocupa una extensió de 2.425 m2. La seva funcionalitat és indeterminada.

Cronologia: -

Bibliografia i fonts: Govern de les Illes Balears. Conselleria de Cultura, Educació i Esports (1990): Carta Arqueològica.

Estat de conservació

Valoració conjunt: Dolent. El monument tan sols és identificable en planta o tan sols resten alguns elements aïllats (IV) Defectes de conservació: Estructures / Cobertes Causes de deteriorament: Reutilitzacions / Erosió.

Intervencions: -

Protecció de l'element

Nivell de protecció: A

Usos permesos: Protecció i educació ambiental. Investigació i divulgació.

Protecció legal específica:
No en té

Elements destacats a conservar:
El conjunt del jaciment

Directrius d'intervenció preferents:
-

Directrius d'intervenció admissibles:
Restauració, conservació, consolidació. Investigació i divulgació.

Entorn de protecció

S'estableix un entorn de protecció al voltant de l'element, amb el concret traçat que figura en la documentació gràfica. Dins l'àrea es mantindrà la perspectiva visual del conjunt, per la qual no es podran aixecar volums o construccions que perjudiquin les visuals.

JA047 Cova de la Font

Identificació

Municipi:	Pollença
Nucli o paratge:	Urbanització de la Font
Adreça / Accés:	Urbanització de la Font
Poligon / Parcel.la:	- / -
Ref. cadastral:	1660903EE0116S0001OK
Coord. UTM ETRS89:	501547.112 - 4415875.653
Classificació del sòl:	Urbà
Plànol:	SU-32
Categoria:	Jaciment Arqueològic
Tipologia:	Avenc
Ús actual:	Desús
Estil o corrent:	-
Autoria:	-



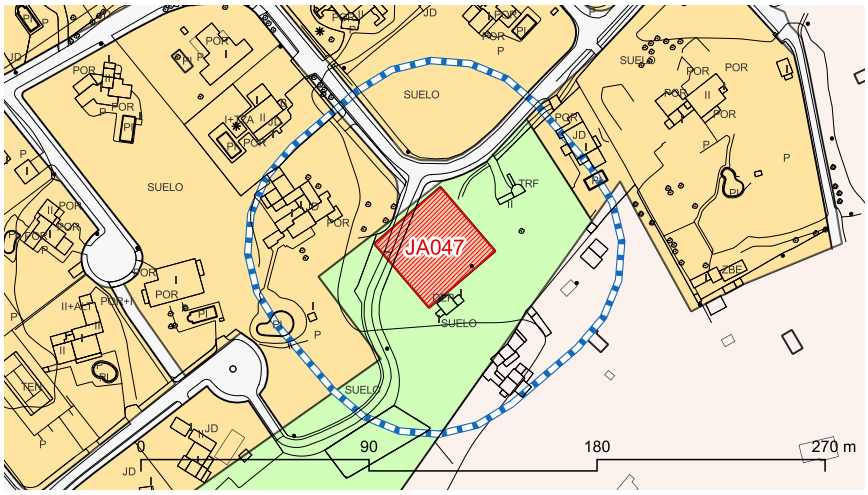



JA047 Cova de la Font

Descripció

Entorn:
Zona plana boscosa al sud de la urbanització de la Font.

Descripció de l'element:
Cova natural amb aigua potable al seu interior. Actualment no ha estat localitzada. És probable que es trobi dins un jardí d'un xalet, oculta per la vegetació o tapada per la construcció de xalets. La zona catalogada ocupa una extensió de 1.147 m2.

Cronologia: -

Bibliografia i fonts: Govern de les Illes Balears. Conselleria de Cultura, Educació i Esports (1990): Carta Arqueològica. ENCINAS S., José Antonio (1994): 501 grutas del término de Pollensa (Mallorca). F-6

Estat de conservació

Valoració conjunt: No localitzat.

Intervencions: -

Protecció de l'element

Nivell de protecció: A

Usos permesos: Protecció i educació ambiental. Investigació i divulgació.

Protecció legal específica:
No en té

Elements destacats a conservar:
El conjunt del jaciment

Directrius d'intervenció preferents:
-

Directrius d'intervenció admissibles:
Restauració, conservació, consolidació. Investigació i divulgació.

Entorn de protecció

S'estableix un entorn de protecció al voltant de l'element, amb el concret traçat que figura en la documentació gràfica. Dins l'àrea es mantindrà la perspectiva visual del conjunt, per la qual no es podran aixecar volums o construccions que perjudiquin les visuals.

JA048 Cova de les cases de Sant Vicenç

Identificació

Municipi:	Pollença
Nucli o paratge:	Sant Vicenç
Adreça / Accés:	Carretera Ma-2203 a la cala Sant Vicenç / A peu
Poligon / Parcel.la:	004 / 709
Ref. cadastral:	07042A004007090000SI
Coord. UTM ETRS89:	504134.654 - 4418672.062
Classificació del sòl:	Rústic
Plànol:	SU-09/11_SR-10
Categoria:	Jaciment Arqueològic
Tipologia:	Cova natural
Ús actual:	Desús
Estil o corrent:	-
Autoria:	-



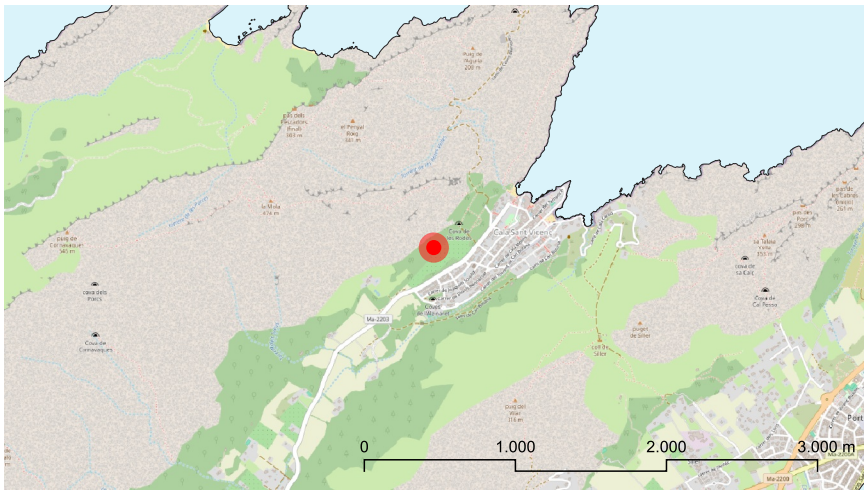

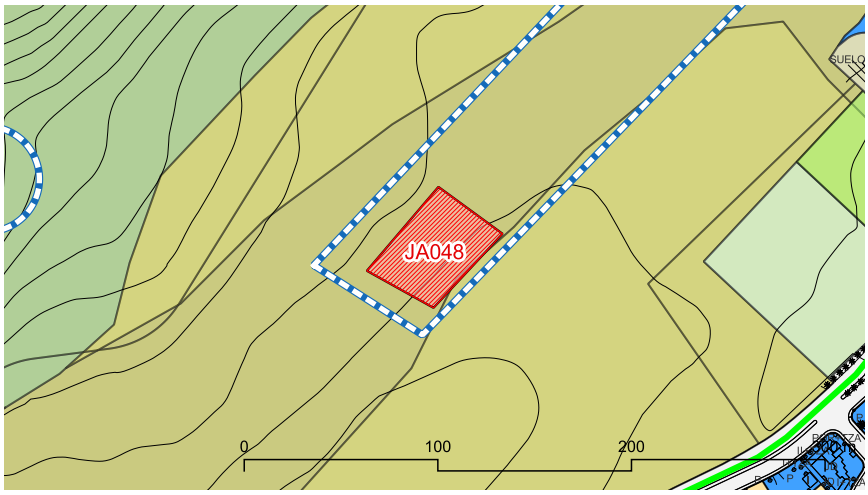



marès

JA048 Cova de les cases de Sant Vicenç

Descripció

Entorn:
Al coster de la serra de cala Sant Vicenç.

Descripció de l'element:
Dues coves naturals. Una d'elles de molt difícil accés. A l'altre es varen fer troballes casuals i posterior expoli. La zona catalogada ocupa una extensió de 2.162 m2. La seva funcionalitat és funerària.

Cronologia: -

Bibliografia i fonts: Govern de les Illes Balears. Conselleria de Cultura, Educació i Esports (1990): Carta Arqueològica. ENCINAS S., José Antonio (1994): 501 grutas del término de Pollensa (Mallorca). C-45

Estat de conservació

Valoració conjunt: Dolent. Manquen alguns dels elements estructurals del monument i és impossible la reconstrucció hipotètica (III) Defectes de conservació: Estructures / Altres Causes de deteriorament: Clandestins.

Intervencions: -

Protecció de l'element

Nivell de protecció: A

Usos permesos: Protecció i educació ambiental. Investigació i divulgació.

Protecció legal específica:
Declaració com a BIC amb la categoria com a monument. Decret 2563 / 1966, de 10 de setembre. BOE 243, 11 / 10 / 1966

Elements destacats a conservar:
El conjunt del jaciment

Directrius d'intervenció preferents:
-

Directrius d'intervenció admissibles:
Restauració, conservació, consolidació. Investigació i divulgació.

Entorn de protecció
S'estableix un entorn de protecció al voltant de l'element, amb el concret traçat que figura en la documentació gràfica. Dins l'àrea es mantindrà la perspectiva visual del conjunt, per la qual no es podran aixecar volums o construccions que perjudiquin les visuals.

JA049 Cova de les Rodes

Identificació

Municipi:	Pollença
Nucli o paratge:	Sant Vicenç
Adreça / Accés:	Carretera Ma-2203 a la cala Sant Vicenç. Camí de les coves Blanques
Poligon / Parcel.la:	004 / 634
Ref. cadastral:	07042A004006340000SP
Coord. UTM ETRS89:	504283.613 - 4418844.069
Classificació del sòl:	Rústic
Plànol:	SU-09_SR-10
Categoria:	Jaciment Arqueològic
Tipologia:	Cova natural
Ús actual:	Desús
Estil o corrent:	-
Autoria:	-



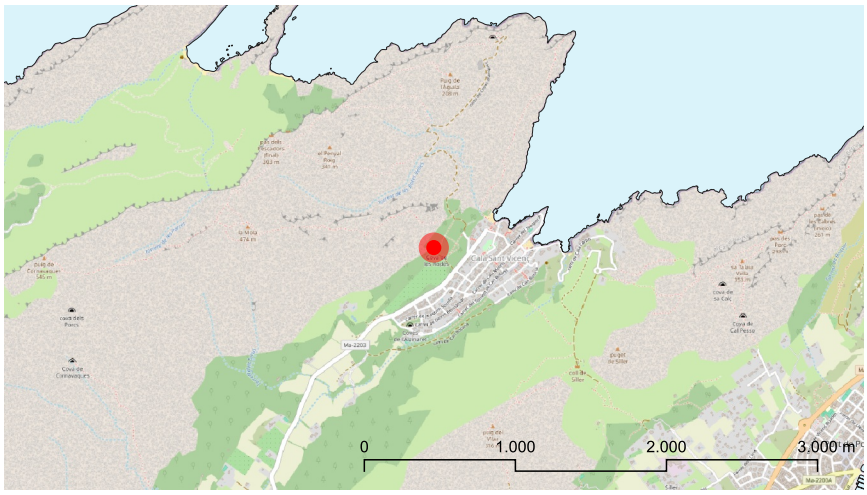

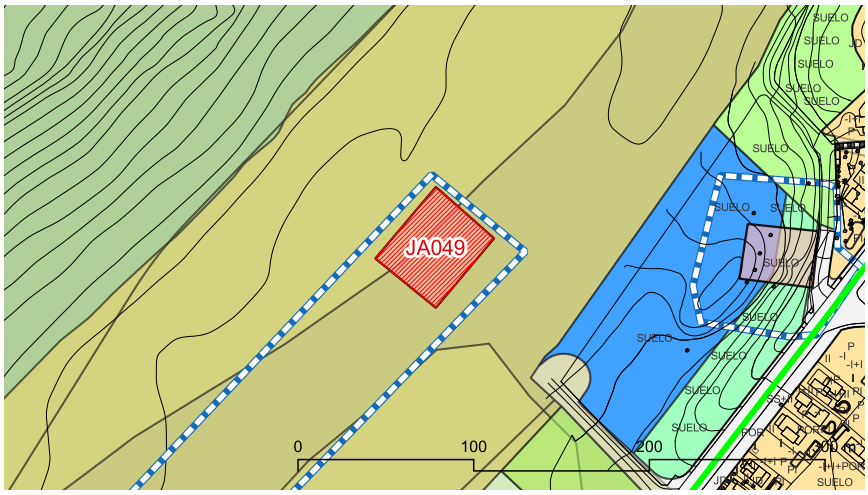



marès

JA049 Cova de les Rodes

Descripció

Entorn:
A una zona plana situada a l'oest de la urbanització de cala Sant Vicenç.

Descripció de l'element:
Cova natural, amb un corredor, cambra final i un avenc. La zona catalogada ocupa una extensió de 2.322 m2. La seva funcionalitat és funerària.

Cronologia: -

Bibliografia i fonts: Govern de les Illes Balears. Conselleria de Cultura, Educació i Esports (1990): Carta Arqueològica. ENCINAS S., José Antonio (1994): 501 grutas del término de Pollensa (Mallorca). R-1

Estat de conservació

Valoració conjunt: Dolent. Manquen alguns dels elements estructurals del monument i és impossible la reconstrucció hipotètica (III) Ha estat expoliada. Abocadors incontrolats en la seva proximitat.

Intervencions: -

Protecció de l'element

Nivell de protecció: A

Usos permesos: Protecció i educació ambiental. Investigació i divulgació.

Protecció legal específica:
No en té

Elements destacats a conservar:
El conjunt del jaciment

Directrius d'intervenció preferents:
-

Directrius d'intervenció admissibles:
Restauració, conservació, consolidació. Investigació i divulgació.

Entorn de protecció

S'estableix un entorn de protecció al voltant de l'element, amb el concret traçat que figura en la documentació gràfica. Dins l'àrea es mantindrà la perspectiva visual del conjunt, per la qual no es podran aixecar volums o construccions que perjudiquin les visuals.

JA050 Avenc de l'Aigua

Identificació

Municipi:	Pollença
Nucli o paratge:	Pla de les coves Blanques - Sant Vicenç
Adreça / Accés:	Carretera Ma-2203 a la cala Sant Vicenç. Camí de les Coves Blanques, a peu
Poligon / Parcel.la:	004 / 635
Ref. cadastral:	07042A004006350000SL
Coord. UTM ETRS89:	504651.496 - 4419285.457
Classificació del sòl:	Rústic
Plànol:	SR-10
Categoria:	Jaciment Arqueològic
Tipologia:	Cova
Ús actual:	Desús
Estil o corrent:	-
Autoria:	-



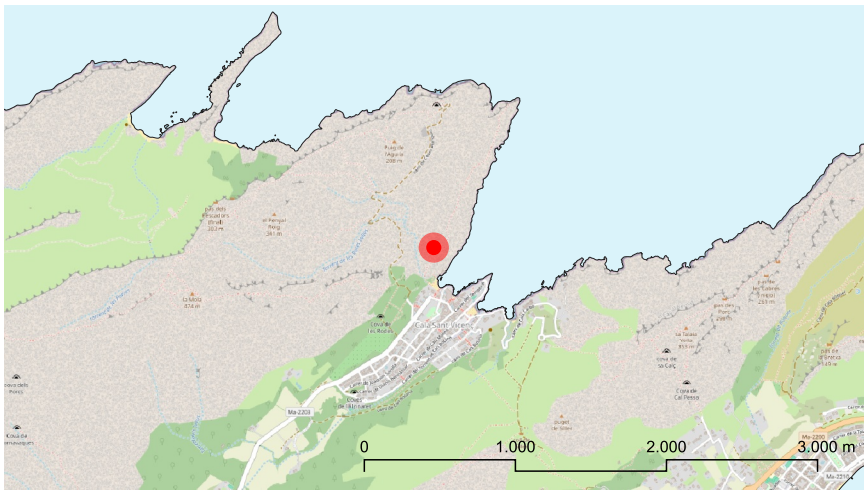

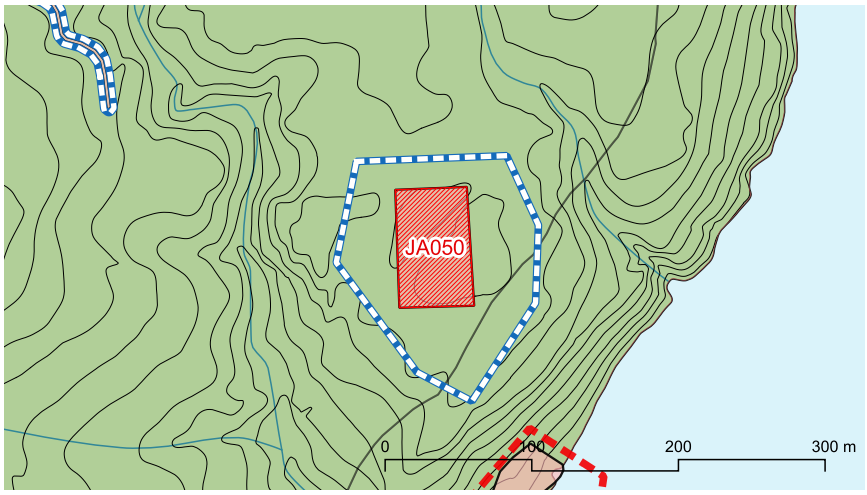



marès

JA050 Avenc de l'Aigua

Descripció

Entorn:
A la plana de roquissar i càrritx situada entre el camí de les coves Blanques i la cala Sant Vicenç.

Descripció de l'element:
Zona en la que es localitzen distints avencs entre els quals destaquen l'avenc Malfet amb una gran entrada, on s'hi localitza ceràmica indígena, i l'avenc de l'Aigua on es localitza una escala de dos trams que permet davallar al nivell de l'aigua. La zona catalogada ocupa una extensió de 4.035 m2. La seva funcionalitat és indeterminada.

Cronologia: Talaiòtic Criteri de datació: Ceràmica.

Bibliografia i fonts: Govern de les Illes Balears. Conselleria de Cultura, Educació i Esports (1990): Carta Arqueològica. ENCINAS S., José Antonio (1994): 501 grutas del término de Pollensa (Mallorca). A-3. M-14

Estat de conservació

Valoració conjunt: Dolent. Defectes de conservació: Estructures Causes de deteriorament: Erosió.

Intervencions: -

Protecció de l'element

Nivell de protecció: A

Usos permesos: Protecció i educació ambiental. Investigació i divulgació.

Protecció legal específica:
No en té

Elements destacats a conservar:
El conjunt del jaciment

Directrius d'intervenció preferents:
-

Directrius d'intervenció admissibles:
Restauració, conservació, consolidació. Investigació i divulgació.

Entorn de protecció
S'estableix un entorn de protecció al voltant de l'element, amb el concret traçat que figura en la documentació gràfica. Dins l'àrea es mantindrà la perspectiva visual del conjunt, per la qual no es podran aixecar volums o construccions que perjudiquin les visuals.

JA051 Punta de la Torre

Identificació

Municipi:	Pollença
Nucli o paratge:	Cala Sant Vicenç
Adreça / Accés:	Carrer des Temporal
Poligon / Parcel.la:	- / -
Ref. cadastral:	4991909EE0149S0001RS
Coord. UTM ETRS89:	504913.193 - 4419013.888
Classificació del sòl:	Urbà
Plànol:	SU-10
Categoria:	Jaciment Arqueològic
Tipologia:	Murada / Assentament costaner / taca ceràmica
Ús actual:	Desús
Estil o corrent:	-
Autoria:	-



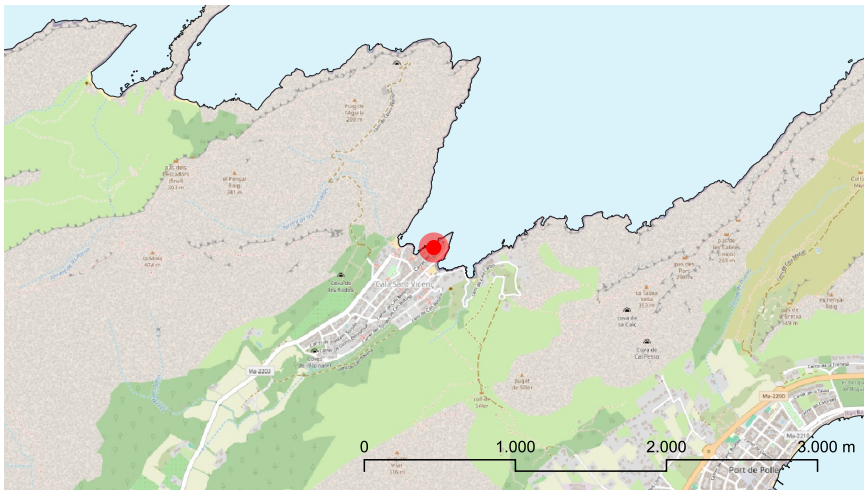



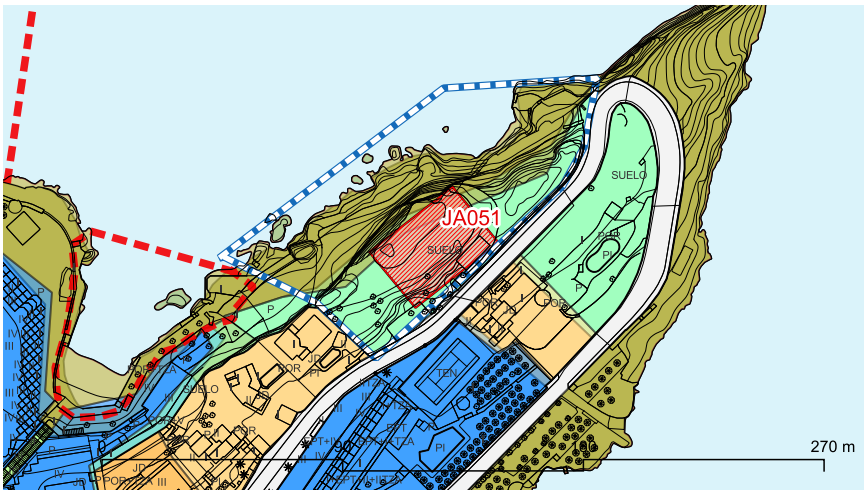



marès

JA051 Punta de la Torre

Descripció

Entorn:
Al costat occidental de la punta que separa cala Clara i cala Molins, on antigament es situava la talaia.

Descripció de l'element:
Codi IMPP: 0973 S'observa una filada de blocs malgrat el jaciment es troba molt afectat pels moviments de terres efectuats en la plataforma on es localitzava l'antiga talaia. La zona catalogada ocupa una extensió de 1.065 m2.

Cronologia: Talaiòtic

Bibliografia i fonts: Govern de les Illes Balears. Conselleria de Cultura, Educació i Esports (1990): Carta Arqueològica. MASCARÓ PASARIUS, J.; FONT OBRADOR, B. (1962): Tipología de los monumentos megalíticos de Mallorca. ARAMBURU-ZABALA HIGUERA, Javier (2004): Mallorca arqueològica. Contribució a l'inventari de jaciments. 35261

Estat de conservació

Valoració conjunt: Molt dolent.

Intervencions: -

Protecció de l'element

Nivell de protecció: A-LE

Usos permesos: Els corresponents a la zona en la qual s'ubica segons les Normes Urbanístiques. Investigació i divulgació.

Protecció legal específica:
Declaració com a BIC amb la categoria com a monument. Decret 2563 / 1966, de 10 de setembre. BOE 243, 11 / 10 / 1966

Elements destacats a conservar:
El conjunt del jaciment

Directrius d'intervenció preferents:
-

Directrius d'intervenció admissibles:
Restauració, conservació, consolidació. Investigació i divulgació.

Entorn de protecció
S'estableix un entorn de protecció al voltant de l'element, amb el concret traçat que figura en la documentació gràfica. Dins l'àrea es mantindrà la perspectiva visual del conjunt, per la qual no es podran aixecar volums o construccions que perjudiquin les visuals.

JA052 Cova dels Ormejos

Identificació

Municipi:	Pollença
Nucli o paratge:	Cala Sant Vicenç
Adreça / Accés:	Carretera Ma-2203 a la cala Sant Vicenç. Carrer Ruiz de Alda
Poligon / Parcel.la:	- / -
Ref. cadastral:	4590803EE0149S0001LS, 4690301EE0149S0001LS
Coord. UTM ETRS89:	504479.658 - 4418839.644
Classificació del sòl:	Urbà
Plànol:	SU-09
Categoria:	Jaciment Arqueològic
Tipologia:	Cova artificial
Ús actual:	Desús
Estil o corrent:	-
Autoria:	-



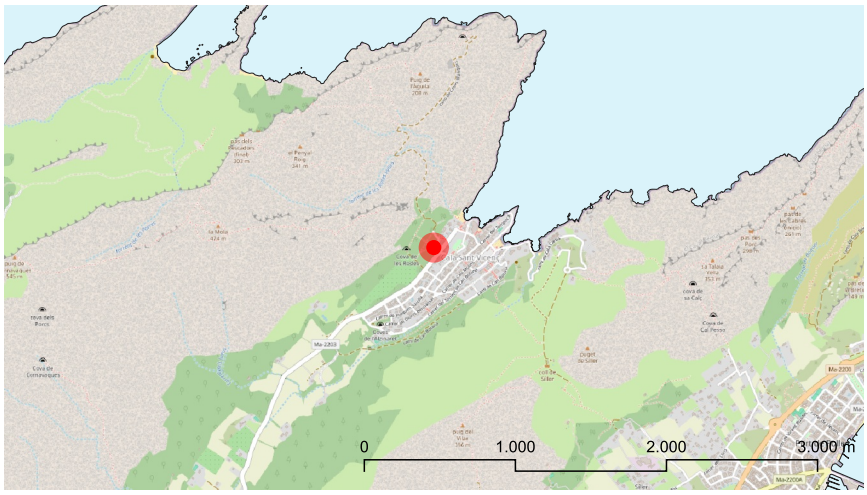

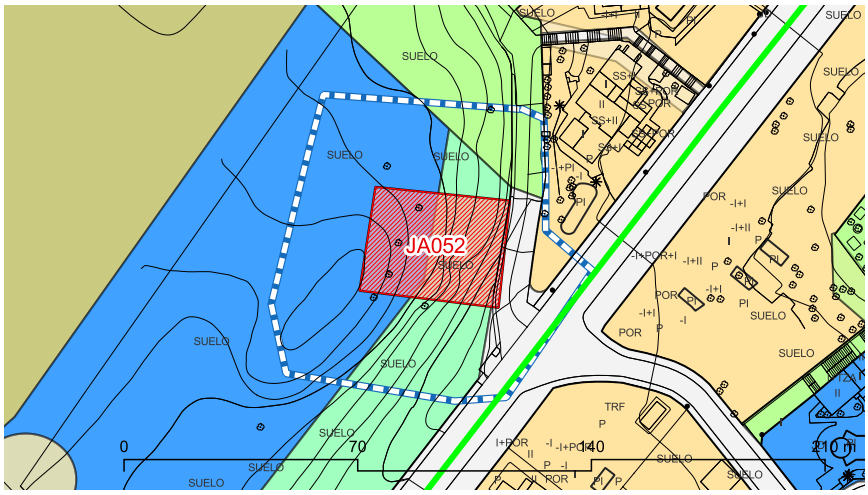



marès

JA052 Cova dels Ormejos

Descripció

Entorn:
Al pinar situat al nord de la cala Sant Vicenç.

Descripció de l'element:
Cova artificial amb pati exterior. Te unes dimensions de 9 m d'amplària, 8 m de fons i 2,7 m d'altura. La part de l'entrada s'ha esbucat. La zona catalogada ocupa una extensió de 1.314 m2. La seva funcionalitat és funerària.

Cronologia: Pretalaiòtic Criteri de datació: Estructures.

Bibliografia i fonts: Govern de les Illes Balears. Conselleria de Cultura, Educació i Esports (1990): Carta Arqueològica. ENCINAS S., José Antonio (1994): 501 grutas del término de Pollensa (Mallorca). O-5

Estat de conservació

Valoració conjunt: Dolent. La classificació del monument és pendent de la realització d'excavacions arqueològiques (V) Defectes de conservació: Estructures / Cobertes Causes de deteriorament: Feines agrícoles auxiliars / Pedreres / Reutilitzacions / Erosió.

Intervencions: -

Protecció de l'element

Nivell de protecció: A

Usos permesos: Protecció i educació ambiental. Investigació i divulgació.

Protecció legal específica:
Declaració com a BIC amb la categoria com a monument. Decret 2563 / 1966, de 10 de setembre. BOE 243, 11 / 10 / 1966

Elements destacats a conservar:
El conjunt del jaciment

Directrius d'intervenció preferents:
-

Directrius d'intervenció admissibles:
Restauració, conservació, consolidació. Investigació i divulgació.

Entorn de protecció
S'estableix un entorn de protecció al voltant de l'element, amb el concret traçat que figura en la documentació gràfica. Dins l'àrea es mantindrà la perspectiva visual del conjunt, per la qual no es podran aixecar volums o construccions que perjudiquin les visuals.

JA053 Alzinar de la Cala

Identificació

Municipi:	Pollença
Nucli o paratge:	Cala Sant Vicenç
Adreça / Accés:	A l'entrada del nucli urbà, entre els carrers Torrent, Joaquim Sorolla i Dionís Bennàssar
Poligon / Parcel.la:	- / -
Ref. cadastral:	4285902EE0148N0001TP, 4285901EE0148N0001LP i altres
Coord. UTM ETRS89:	504091.452 - 4418311.34
Classificació del sòl:	Urbà
Plànol:	SU-11
Categoria:	Jaciment Arqueològic
Tipologia:	Cova / Necròpoli
Ús actual:	Espai lliure públic
Estil o corrent:	-
Autoria:	-



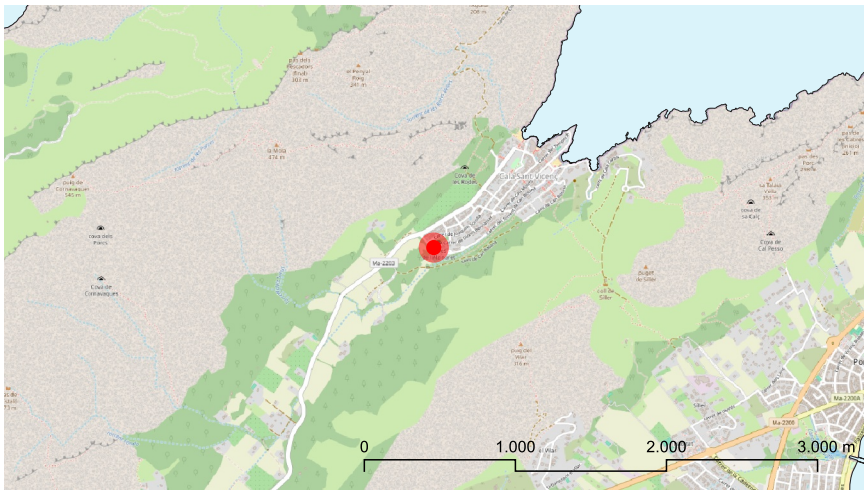



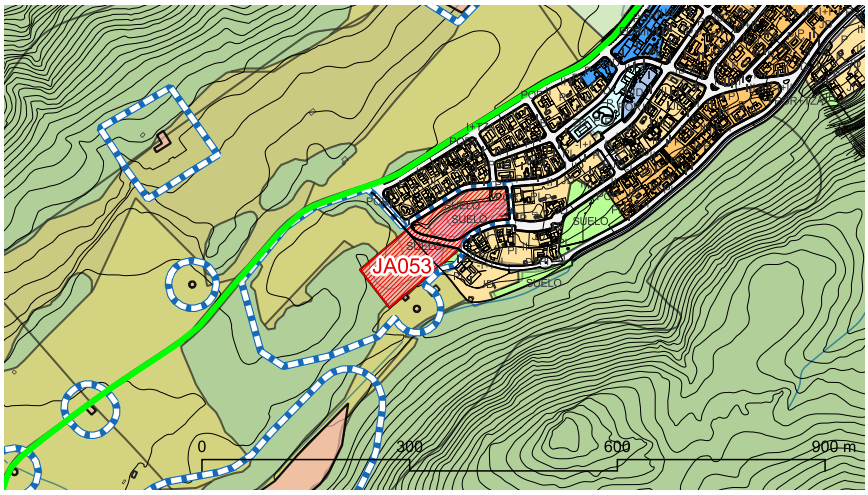





marès

JA053 Alzinar de la Cala

Descripció

Entorn:
Es situen dins un alzinar que cobreix un turó a l'oest de la urbanització. Sòl urbà i rústic

Descripció de l'element:
Codi IMPP: 0971-0972 Zona arqueològica formada per un conjunt de vuit coves artificials d'un conjunt inicial de catorze coves. A l'entorn de les coves es localitzen un conjunt de tombes antropomorfes d'època paleocristina. Es troben excavades al marès i tenen una llargària aproximada de 1,8 m i una amplària i profunditat de 0,4 m.La zona catalogada ocupa una extensió de 14.564 m2. La seva funcionalitat és funerària. La cova núm. 1 es localitza separadament de la resta i presenta una gran cambra que fou reaprofitada com a sestadors. De la cova núm. 5 només en queden restes i es localitza a l'oest del carrer. Té forma irregular i una sola cambra. Les altres sis coves (6, 7, 8, 9, 10 i 11) són les que formen el conjunt unitari que és objecte de visita. La cova Hemp 6 no presenta ni avantcambra ni corredor. Té 12 m de longitud, amb una entrada de 2,6 m d'amplària que es redueix fins als 1,50 m al final de la cambra. Té una trinxera central de 4,10 x 0,90 m i una capelleta a l'absis. El nínxol absidal mesura 1,60 m de diàmetre màxim i 1,50 de diàmetre mínim. La cova Hemp 7 es troba precedida d'un pati quadrangular amb un portal de 0,5 m (a) x 1 m (h) que dona pas a l'avantcambra. La cambra presenta bancs laterals i una trinxera central. Als costats es disposen dos nínxols laterals de diferents mides. A mitjana altura hi ha una espècie de prestatge que presenta cavitats i solcs semicirculars. La capelleta del fons és d'època moderna. La longitud de la cova és de 12,20 m mentre que les dimensions del pati són de 5,50 x 5,75 m. L'amplària màxima de la càmara és de 2,50 m i la seva altura és de 1,90 m. La trinxera central mesura 3,90 x 0,9 m. La cova Hemp 8 presenta un corredor a cel obert de forma rectangular, porta d'entrada i cambra rectangular amb un nínxol lateral situat a l'est i una trinxera central, banc central i tres capelletes (dues laterals i una absidal). Presenta una longitud de 12,7 m dels quals 4,7 m corresponen al corredor i 8 m a la cambra. La trinxera central té 3,7 m. La cova Hemp 9 presenta pati amb corredor que dóna a la porta d'accés a la cambra, de planta rectangular allargada amb quatre nínxols (un a la part oest, més gros, un a l'absis i dos a la part est). La longitud total és de 12,30 m ocupant el corredor 2,70 m, la càmara 8 m i el nínxol absidal 1,60 m. La cova Hemp 10 té una obertura més grossa i és de planta circular. A la paret presenta una espècie de prestatge i un banc a la part oposada a l'entrada. Al sostre s'obre un forat amb mostres d'haver tengut una tapadora de pedra. Té 2,90 m d'altura i 7,40 m de diàmetre màxim per 6 m de diàmetre mínim. De la cova Hemp 11 només es conserva la part final. Té planta ovalada amb una porta amb dos petits murs de pedra seca d'època moderna. Té 4,90 m de diàmetre màxim per 3 m de diàmetre mínim amb una altura de 1,80 m.

Cronologia: Pretalaiòtic (1600-1300 ane) Criteri de datació: Estructures.

Bibliografia i fonts: Govern de les Illes Balears. Conselleria de Cultura, Educació i Esports (1990): Carta Arqueològica. ARAMBURU, Javier; GARRIDO, Carlos; SASTRE, Vicenç (1994): GUÍA ARQUEOLÒGICA DE MALLORCA. Ed. Olañeta. Ps. 172-176 LLOMPART CERDÀ, Joan (1998): Els ritus funeraris a la prehistòria. Les coves d'enterrament de Sant Vicenç a Prehistòria i història antiga a Pollença. Anuari 1998. ROSSELLÓ BORDOY, Guillem; PLANTALAMOR MASSANET, Lluís; MURILLO TUDURÍ, Jaume (1994): Cala de Sant Vicenç: Una necrópolis de cuevas artificiales de tipo mediterráneo en Mallorca. BSAL nº 50. Ps 3-56.

Estat de conservació

Valoració conjunt: Dolent. Absència d'elements estructurals però possible reconstrucció hipotètica (II). Defectes principals: estructures i cobertes, deteriorades per pedreres, reutilitzacions i erosió. Algunes coves han desaparegut i d'altres estan parcialment destruïdes, mancant elements com el pati quadrangular de la primera, part del pati de la segona i el corredor anterior de la sisena.

Intervencions: Han estat excavades i estudiades en distintes campanyes (Josep Colomines 1916-1920, Grawfort-Hemp 1927, Cristòfol Veny 1950-1963, Guillem Rosselló Bordoy 1967).

Protecció de l'element

Nivell de protecció: A-LE

Usos permesos: Les coves es situen dintre d'un espai lliure públic. Investigació i divulgació.

Protecció legal específica:
Declaració com a BIC amb la categoria com a monument. Decret 2563 / 1966, de 10 de setembre. BOE 243, 11 / 10 / 1966

Elements destacats a conservar:
El conjunt del jaciment

Directrius d'intervenció preferents:
Accions de promoció, conservació i potenciació que li corresponen com a element integrant de la Ruta d'interès cultural-Ruta arqueològica que discorre pel terme municipal.

Directrius d'intervenció admissibles:
Restauració, conservació, consolidació. Investigació i divulgació.

Entorn de protecció
S'estableix un entorn de protecció al voltant de l'element, amb el concret traçat que figura en la documentació gràfica. Dins l'àrea es mantindrà la perspectiva visual del conjunt, per la qual no es podran aixecar volums o construccions que perjudiquin les visuals.

JA054 el Canaló

Identificació

Municipi:	Pollença
Nucli o paratge:	Gotmar
Adreça / Accés:	Camí de Gotmar / A peu
Poligon / Parcel.la:	009 / 069
Ref. cadastral:	07042A009000690000SL
Coord. UTM ETRS89:	505117.692 - 4417404.454
Classificació del sòl:	Rústic
Plànol:	SR-10
Categoria:	Jaciment Arqueològic
Tipologia:	Naveta d'habitació
Ús actual:	Desús
Estil o corrent:	-
Autoria:	-







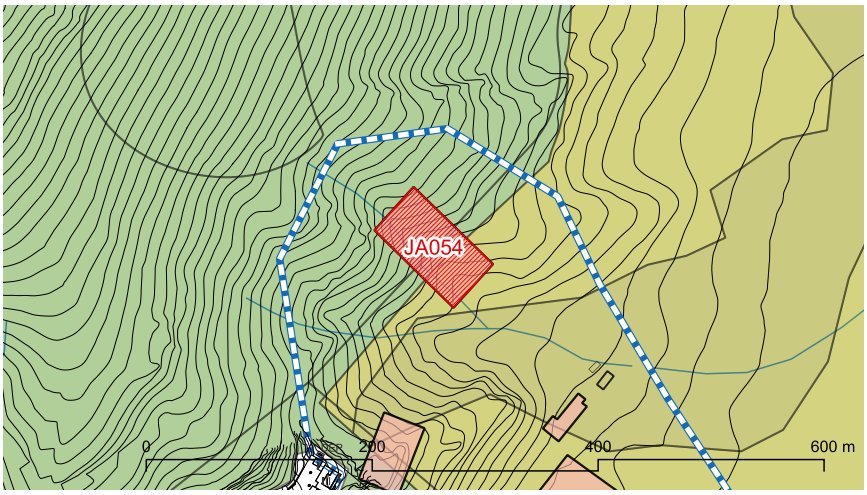



marès

JA054 el Canaló

Descripció

Entorn:
Al coster de roquissar i càrritx situat al sud-est del puig del Vilar, darrera les cases de Gotmar.

Descripció de l'element:
Codi IMPP: 0956 Zona arqueològica formada per les restes de tres construccions naviformes, una d'elles de grans dimensions (15,50 m x 4 m i paraments de 2,7 m d'altura). La zona catalogada ocupa una extensió de 5.086 m2. La seva funcionalitat és la d'hàbitat.

Cronologia: Pretalaiòtic Criteri de datació: Estructures

Bibliografia i fonts: Govern de les Illes Balears. Conselleria de Cultura, Educació i Esports (1990): Carta Arqueològica.

Estat de conservació

Valoració conjunt: Dolent. Manquen alguns dels elements estructurals del monument i és impossible la reconstrucció hipotètica (III) Defectes de conservació: Estructures / Cobertes Causes de deteriorament: Reutilitzacions / Erosió.

Intervencions: -

Protecció de l'element

Nivell de protecció: A-LE

Usos permesos: Activitats extensives pròpies del sector primari. Investigació i divulgació.

Protecció legal específica:
Declaració com a BIC amb la categoria com a monument. Decret 2563 / 1966, de 10 de setembre. BOE 243, 11 / 10 / 1966

Elements destacats a conservar:
El conjunt del jaciment

Directrius d'intervenció preferents:
-

Directrius d'intervenció admissibles:
Restauració, conservació, consolidació. Investigació i divulgació.

Entorn de protecció

S'estableix un entorn de protecció al voltant de l'element, amb el concret traçat que figura en la documentació gràfica. Dins l'àrea es mantindrà la perspectiva visual del conjunt, per la qual no es podran aixecar volums o construccions que perjudiquin les visuals.

JA055 el Vilar, extrem Occidental

Identificació

Municipi:	Pollença
Nucli o paratge:	Urbanització el Vilar
Adreça / Accés:	Urbanització el Vilar
Poligon / Parcel.la:	2EE / 47S
Ref. cadastral:	5073862EE0147S0001KQ
Coord. UTM ETRS89:	504713.438 - 4416920.089
Classificació del sòl:	Rústic
Plànol:	SR-16
Categoria:	Jaciment Arqueològic
Tipologia:	Talaiot
Ús actual:	Desús
Estil o corrent:	-
Autoria:	-



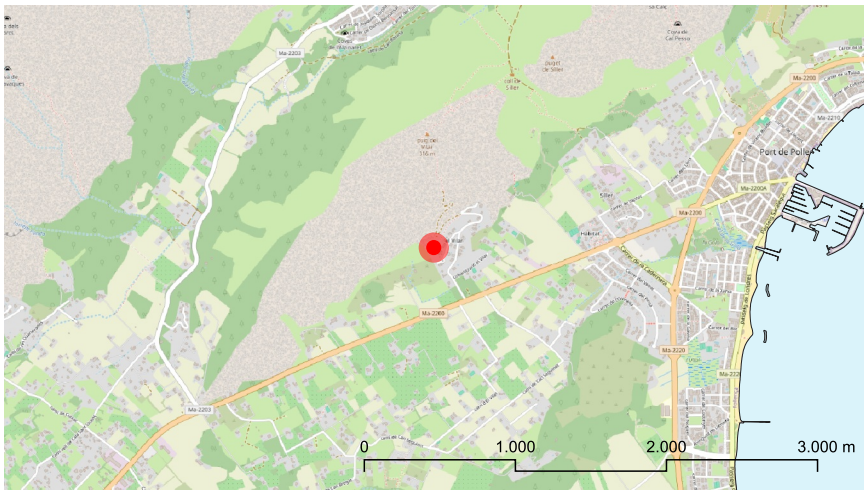

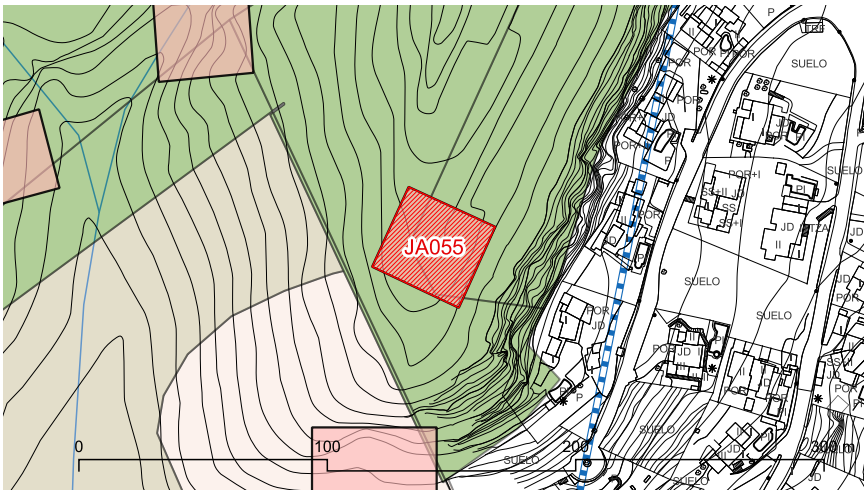



marès

JA055 el Vilar, extrem Occidental

Descripció

Entorn:
A un penyal del coster meridional del puig del Vilar, entre el sòl urbà i la coma d'en Seguí.

Descripció de l'element:
Codi IMPP: 0979 Talaiot circular. S'ha construït un depòsit d'aigua potable a davant i han emmascarat el talaiot amb la consturcció d'un mirador de forma circular i voltat de paret seca. La zona catalogada ocupa una extensió de 1.368 m2. La seva funcionalitat és defensiva.

Cronologia: Talaiòtic Criteri de datació: Estructures

Bibliografia i fonts: Govern de les Illes Balears. Conselleria de Cultura, Educació i Esports (1990): Carta Arqueològica. MASCARÓ PASARIUS, J.; FONT OBRADOR, B. (1962): Tipología de los monumentos megalíticos de Mallorca. ARAMBURU-ZABALA HIGUERA, Javier (2004): Mallorca arqueològica. Contribució a l'inventari de jaciments. 35055.

Estat de conservació

Valoració conjunt: Dolent. Manquen alguns dels elements estructurals del monument i és impossible la reconstrucció hipotètica (III) Defectes de conservació: Estructures / Cobertes Causes de deteriorament: Obres privades.

Intervencions: -

Protecció de l'element

Nivell de protecció: A-LE

Usos permesos: Activitats extensives pròpies del sector primari. Investigació i divulgació.

Protecció legal específica:
Declaració com a BIC amb la categoria com a monument. Decret 2563 / 1966, de 10 de setembre. BOE 243, 11 / 10 / 1966

Elements destacats a conservar:
El conjunt del jaciment

Directrius d'intervenció preferents:
-

Directrius d'intervenció admissibles:
Restauració, conservació, consolidació. Investigació i divulgació.

Entorn de protecció
S'estableix un entorn de protecció al voltant de l'element, amb el concret traçat que figura en la documentació gràfica. Dins l'àrea es mantindrà la perspectiva visual del conjunt, per la qual no es podran aixecar volums o construccions que perjudiquin les visuals.

JA056 Cova de la Calç

Identificació

Municipi:	Pollença
Nucli o paratge:	Bóquer, Cal Pesso
Adreça / Accés:	Camí de Cal Pesso / A peu
Poligon / Parcel.la:	009 / 180
Ref. cadastral:	07042A009001800000SX, 07042A009001750000SR
Coord. UTM ETRS89:	506185.782 - 4418591.8
Classificació del sòl:	Rústic
Plànol:	SR-10
Categoria:	Jaciment Arqueològic
Tipologia:	Cova natural
Ús actual:	Desús
Estil o corrent:	-
Autoria:	-





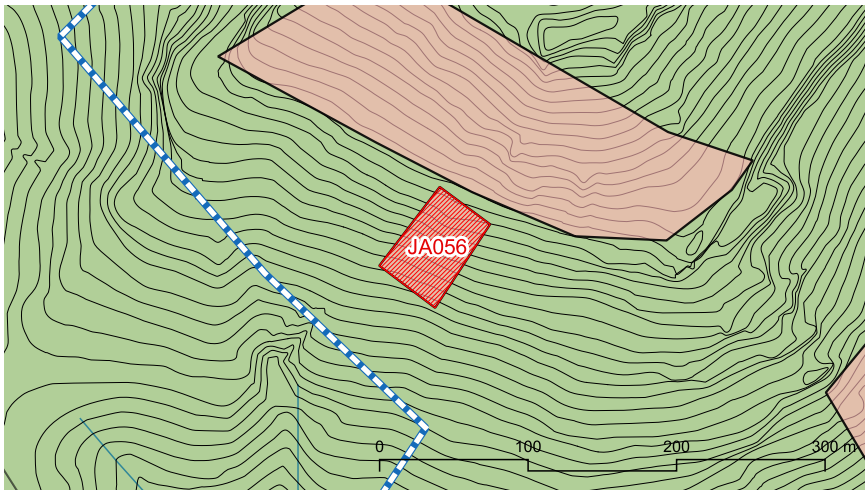

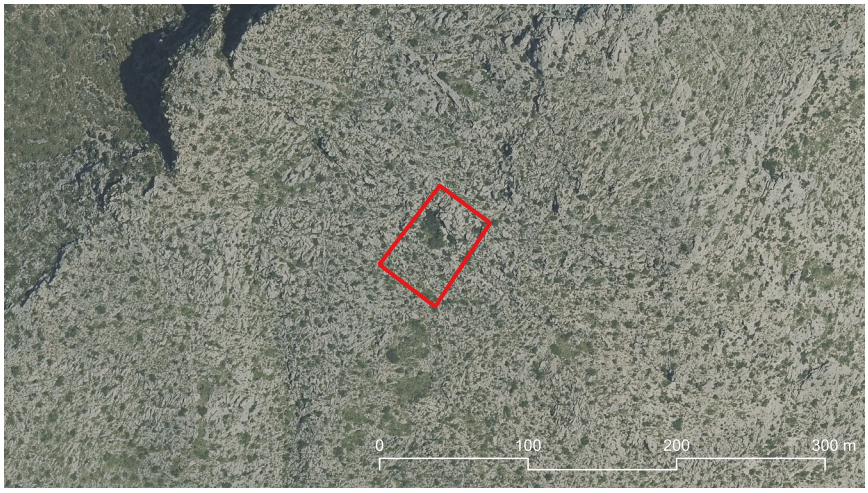

marès

JA056 Cova de la Calç

Descripció

Entorn:
Al coster meridional de la Talaia Vella (serra del Cavall Bernat).

Descripció de l'element:
Cova natural amb enterraments en calç. A l'exterior s'observa ceràmica en superfície. La zona catalogada ocupa una extensió de 2.992 m2. La seva funcionalitat és funerària.

Cronologia: -

Bibliografia i fonts: Govern de les Illes Balears. Conselleria de Cultura, Educació i Esports (1990): Carta Arqueològica. ENCINAS S., José Antonio (1994): 501 grutas del término de Pollensa (Mallorca). C-3 CERDÀ, Damià (2002): Bocchoris, el món clàssic a la badia de Pollença.

Estat de conservació

Valoració conjunt: Dolent. El monument tan sols és identificable en planta o tan sols resten alguns elements aïllats (IV).

Intervencions: Ha estat expoliada.

Protecció de l'element

Nivell de protecció: A

Usos permesos: Protecció i educació ambiental. Investigació i divulgació.

Protecció legal específica:
Declaració com a BIC amb la categoria com a monument. Decret 2563 / 1966, de 10 de setembre. BOE 243, 11 / 10 / 1966

Elements destacats a conservar:
El conjunt del jaciment

Directrius d'intervenció preferents:
-

Directrius d'intervenció admissibles:
Restauració, conservació, consolidació. Investigació i divulgació.

Entorn de protecció
S'estableix un entorn de protecció al voltant de l'element, amb el concret traçat que figura en la documentació gràfica. Dins l'àrea es mantindrà la perspectiva visual del conjunt, per la qual no es podran aixecar volums o construccions que perjudiquin les visuals.

JA057 Cal Pesso, la Serra

Identificació

Municipi:	Pollença
Nucli o paratge:	Cal Pesso
Adreça / Accés:	Camí de Cal Pesso / A peu
Poligon / Parcel.la:	009 / 180
Ref. cadastral:	07042A009001800000SX
Coord. UTM ETRS89:	506219.134 - 4418682.863
Classificació del sòl:	Rústic
Plànol:	SR-10
Categoria:	Jaciment Arqueològic
Tipologia:	Naveta d'habitació / Murada
Ús actual:	Desús
Estil o corrent:	-
Autoria:	-



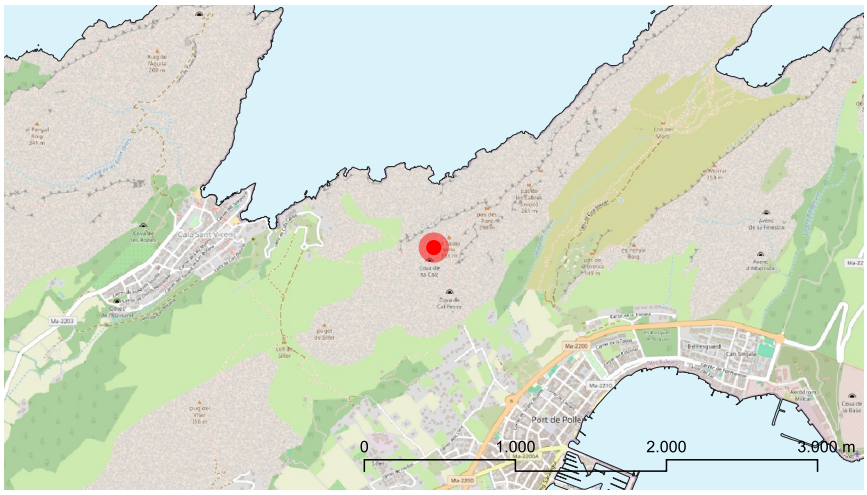



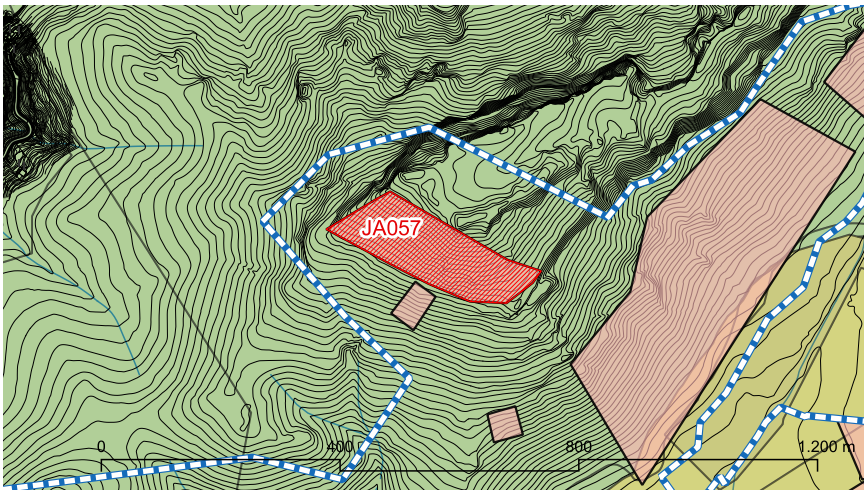



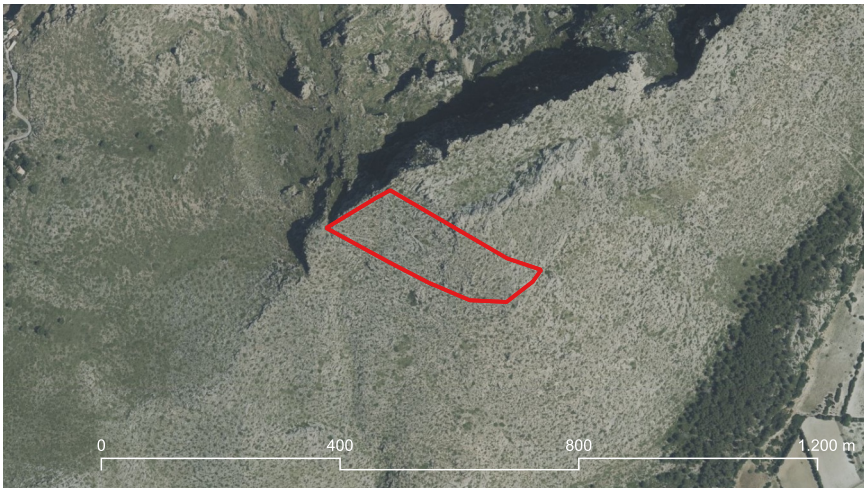

marès

JA057 Cal Pesso, la Serra

Descripció

Entorn:
Al coster sud-occidental de la Talaia Vella (serra del Cavall Bernat).

Descripció de l'element:
Codi IMPP: 0919 Zona arqueològica formada per les restes de dues murades de grans dimensions situades a cotes diferents. La situada a cota inferior té a l'entorn de 85 m de longitud i una altura de 1 m. La situada a cota superior presenta dimensions superiors. La seva longitud es situa a l'entorn dels 110 m, assolint una gruixa de fins a 2,5 m i una altura de fins a 5 m. Als voltants de les murades es localitza un avenc. A la mateixa cota i a l'est de les murades es localitzen al manco sis navetes i plataformes. Les murades són del mateix tipus constructiu que les navetes dels voltants, per la qual cosa podria tractar-se de construccions coetànies. La funcionalitat de les construccions és defensiva i d'hàbitat. La zona catalogada ocupa una extensió de 29.821 m2

Cronologia: Pretalaiòtic

Bibliografia i fonts: Govern de les Illes Balears. Conselleria de Cultura, Educació i Esports (1990): Carta Arqueològica. ARAMBURU-ZABALA HIGUERA, Javier (2004): Mallorca arqueològica. Contribució a l'inventari de jaciments. 35256

Estat de conservació

Valoració conjunt: Dolent. Manquen alguns dels elements estructurals del monument i és impossible la reconstrucció hipotètica (III) Defectes de conservació: Cobertes Causes de deteriorament: Erosió.

Intervencions: -

Protecció de l'element

Nivell de protecció: A-LE

Usos permesos: Investigació i divulgació.

Protecció legal específica:
Declaració com a BIC amb la categoria com a monument. Decret 2563 / 1966, de 10 de setembre. BOE 243, 11 / 10 / 1966

Elements destacats a conservar:
-

Directrius d'intervenció preferents:
-

Directrius d'intervenció admissibles:
Restauració, conservació, consolidació. Investigació i divulgació.

Entorn de protecció
S'estableix un entorn de protecció al voltant de l'element, amb el concret traçat que figura en la documentació gràfica. Dins l'àrea es mantindrà la perspectiva visual del conjunt, per la qual no es podran aixecar volums o construccions que perjudiquin les visuals.

JA058 Can Martorellet

Identificació

Municipi:	Pollença
Nucli o paratge:	Can Martorellet
Adreça / Accés:	Camí de Can Martorellet / A peu
Poligon / Parcel.la:	004 / 637
Ref. cadastral:	07042A004006370000SF
Coord. UTM ETRS89:	503025.441 - 4418176.75
Classificació del sòl:	Rústic
Plànol:	SR-10
Categoria:	Jaciment Arqueològic
Tipologia:	Naveta d'habitació
Ús actual:	Desús
Estil o corrent:	-
Autoria:	-



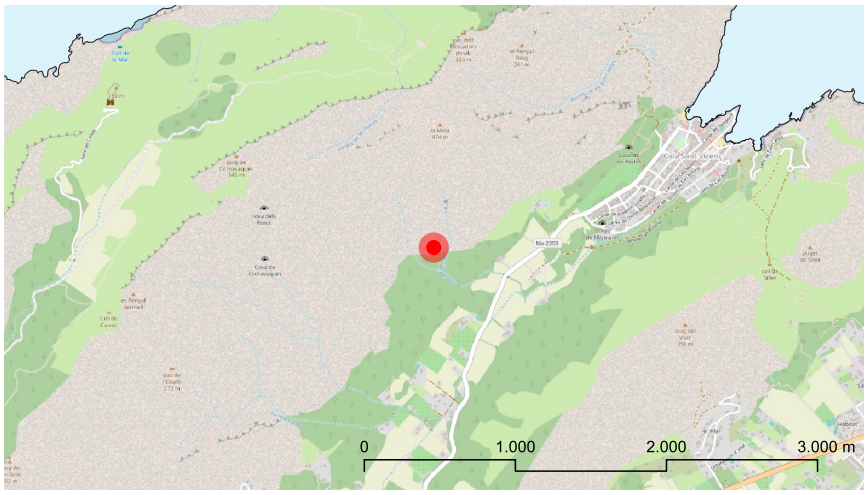



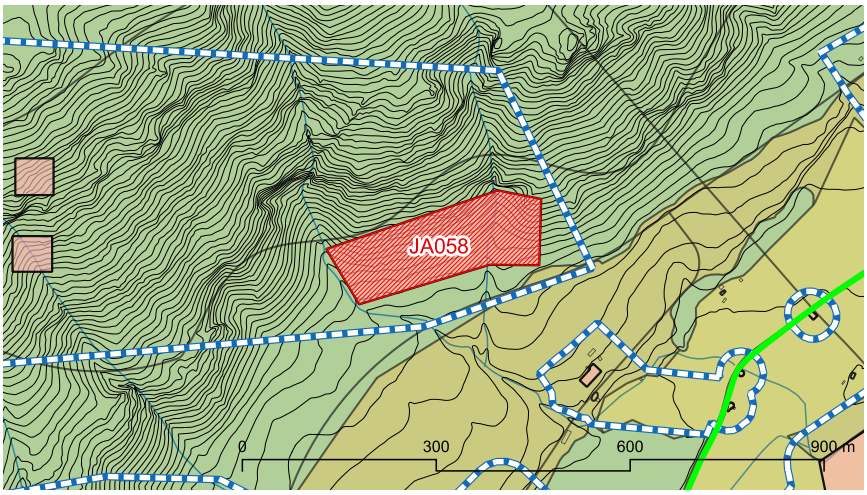

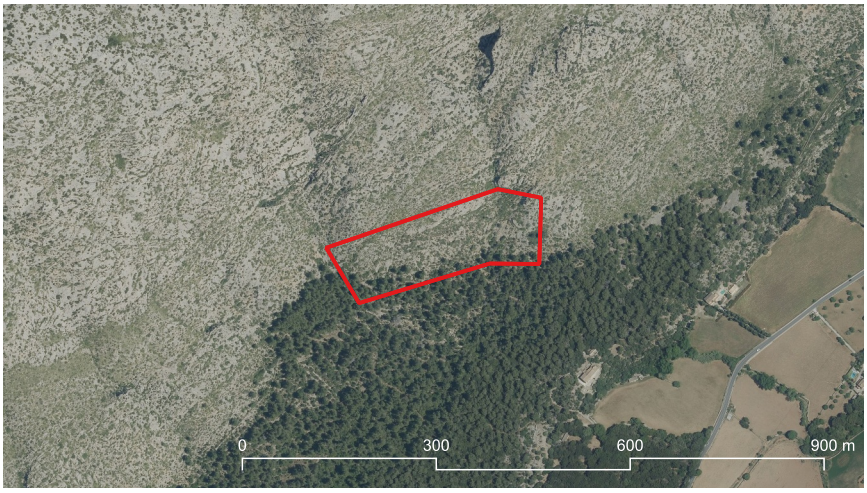

marès

JA058 Can Martorellet

Descripció

Entorn:
Al coster de càrritx i roques situat al sud-est de la serra de Cornavaques, entre dues torrenteres.

Descripció de l'element:
Codi IMPP: 0932 Zona arqueològica formada per les restes d'almanco set navetes, algunes d'elles monumentals i en bastant bon estat de conservació. Les dimensions de la naveta major són de 15,50 m x 2,90 m (interior), amb paraments de 1,70 m d'amplària i 3,70 m d'altura. La zona catalogada ocupa una extensió de 32.741 m2. La seva funcionalitat és la d'hàbitat.

Cronologia: Pretalaiòtic Criteri de datació: Estructures.

Bibliografia i fonts: Govern de les Illes Balears. Conselleria de Cultura, Educació i Esports (1990): Carta Arqueològica.

Estat de conservació

Valoració conjunt: Dolent. Manquen alguns dels elements estructurals del monument i és impossible la reconstrucció hipotètica (III) Defectes de conservació: Estructures/Cobertes Causes de deteriorament: Erosió.

Intervencions: -

Protecció de l'element

Nivell de protecció: A-LE

Usos permesos: Activitats extensives pròpies del sector primari. Investigació i divulgació.

Protecció legal específica:
Declaració com a BIC amb la categoria com a monument. Decret 2563 / 1966, de 10 de setembre. BOE 243, 11 / 10 / 1966

Elements destacats a conservar:
El conjunt del jaciment

Directrius d'intervenció preferents:
-

Directrius d'intervenció admissibles:
Restauració, conservació, consolidació. Investigació i divulgació.

Entorn de protecció
S'estableix un entorn de protecció al voltant de l'element, amb el concret traçat que figura en la documentació gràfica. Dins l'àrea es mantindrà la perspectiva visual del conjunt, per la qual no es podran aixecar volums o construccions que perjudiquin les visuals.

JA059 Can Martorellet

Identificació

Municipi:	Pollença
Nucli o paratge:	Can Martorellet
Adreça / Accés:	Camí de Can Martorellet / A peu
Poligon / Parcel.la:	004 / 637
Ref. cadastral:	07042A004006370000SF
Coord. UTM ETRS89:	502391.319 - 4418163.748
Classificació del sòl:	Rústic
Plànol:	SR-09_SR-10
Categoria:	Jaciment Arqueològic
Tipologia:	Cova natural
Ús actual:	Desús
Estil o corrent:	-
Autoria:	-



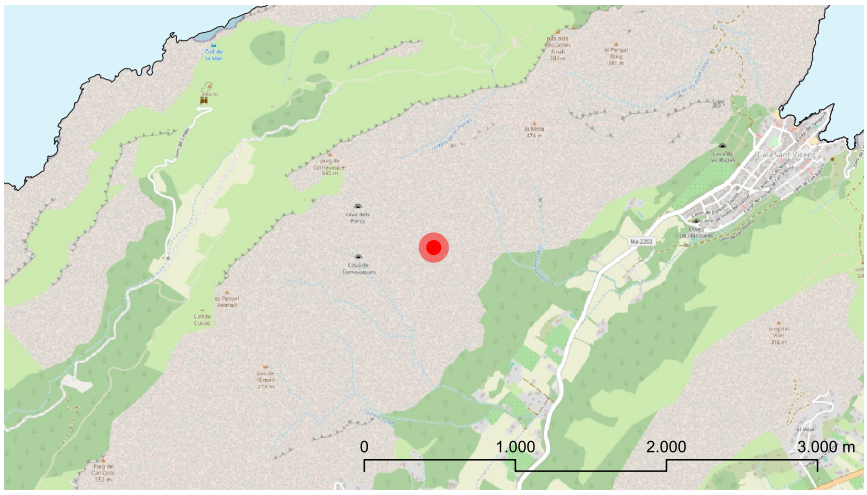

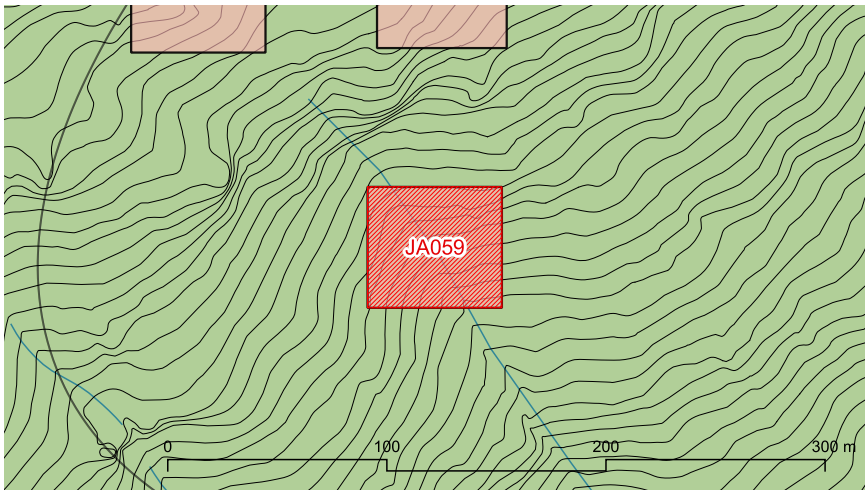

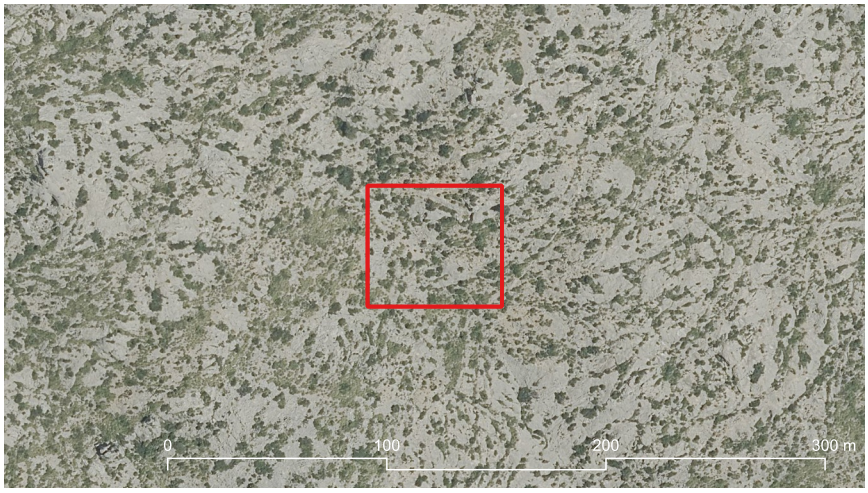

marès

JA059 Can Martorellet

Descripció

Entorn:
Al coster de càrritx i roques situat al sud-est de la serra de Cornavaques, a l'oest del torrent dels Jueus.

Descripció de l'element:
Cova natural, formada per un corredor de 0,70 m d'ample i 4 m de fondària, acabat en una cambra de planta circular. La zona catalogada ocupa una extensió de 3.381 m2. La seva funcionalitat és funerària.

Cronologia: Pretalaiòtic Criteri de datació: Ceràmica.

Bibliografia i fonts: Govern de les Illes Balears. Conselleria de Cultura, Educació i Esports (1990): Carta Arqueològica.

Estat de conservació

Valoració conjunt: Dolent. La classificació del monument és pendent de la realització d'excavacions arqueològiques (V) Causes de deteriorament: Reutilitzacions / Erosió.

Intervencions: -

Protecció de l'element

Nivell de protecció: A

Usos permesos: Protecció i educació ambiental. Investigació i divulgació.

Protecció legal específica:
Declaració com a BIC amb la categoria com a monument. Decret 2563 / 1966, de 10 de setembre. BOE 243, 11 / 10 / 1966

Elements destacats a conservar:
El conjunt del jaciment

Directrius d'intervenció preferents:
-

Directrius d'intervenció admissibles:
Restauració, conservació, consolidació. Investigació i divulgació.

Entorn de protecció

S'estableix un entorn de protecció al voltant de l'element, amb el concret traçat que figura en la documentació gràfica. Dins l'àrea es mantindrà la perspectiva visual del conjunt, per la qual no es podran aixecar volums o construccions que perjudiquin les visuals.

JA060 Cova de la Ceràmica

Identificació

Municipi:	Pollença
Nucli o paratge:	Can Martorellet
Adreça / Accés:	Sera de Cornavaques / A peu
Poligon / Parcel.la:	004 / 637
Ref. cadastral:	07042A004006370000SF
Coord. UTM ETRS89:	502394.58 - 4418283.106
Classificació del sòl:	Rústic
Plànol:	SR-09_SR-10
Categoria:	Jaciment Arqueològic
Tipologia:	Cova natural
Ús actual:	Desús
Estil o corrent:	-
Autoria:	-



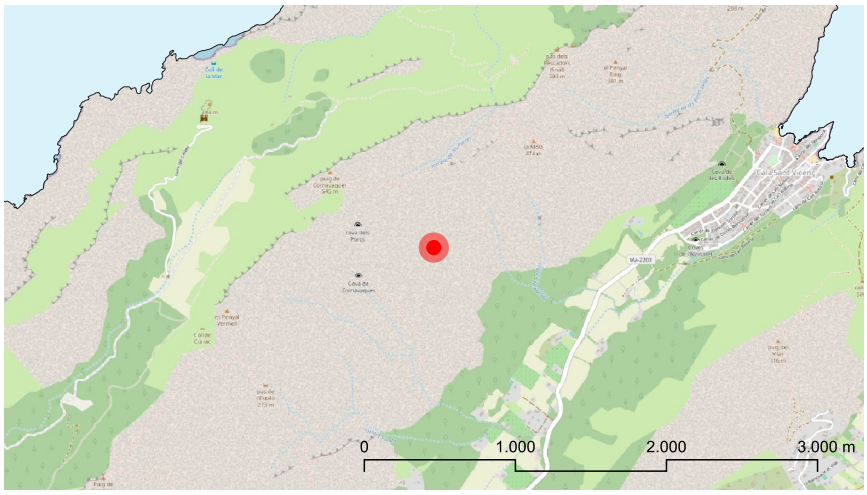

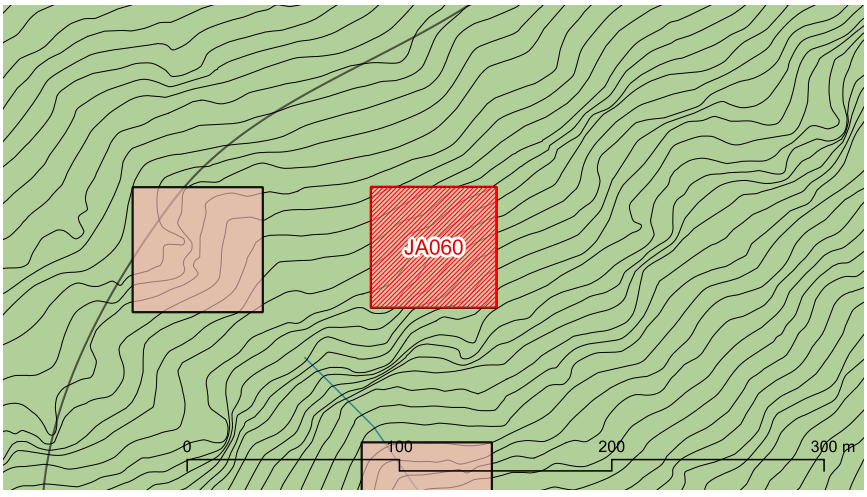



marès

JA060 Cova de la Ceràmica

Descripció

Entorn:
A un coster rocós situat al sud-est de la serra de Cornavaques, a l'oest del torrent dels Jueus.

Descripció de l'element:
Cova natural d'enterrament de època pretalaiòtica. La zona catalogada ocupa una extensió de 3.368 m2. La seva funcionalitat és funerària. Fou descoberta casualment al 1989.

Cronologia: Pretalaiòtic

Bibliografia i fonts: Govern de les Illes Balears. Conselleria de Cultura, Educació i Esports (1990): Carta Arqueològica. ENCINAS S., José Antonio (1994): 501 grutas del término de Pollensa (Mallorca). C-63 PONS HOMAR, Gabriel (1999): Anàlisi espacial del poblament al pretalaiòtic final i al talaiòtic I de Mallorca

Estat de conservació

Valoració conjunt: Dolent. El monument tan sols és identificable en planta o tan sols resten alguns elements aïllats (IV) Defectes de conservació: Estructures Causes de deteriorament: Clandestins / Erosió.

Intervencions: A l'entrada de la cova fou instal.lada una reixa de ferro.

Protecció de l'element

Nivell de protecció: A

Usos permesos: Protecció i educació ambiental. Investigació i divulgació.

Protecció legal específica:
Declaració com a BIC amb la categoria com a monument. Decret 2563 / 1966, de 10 de setembre. BOE 243, 11 / 10 / 1966

Elements destacats a conservar:
El conjunt del jaciment

Directrius d'intervenció preferents:
-

Directrius d'intervenció admissibles:
Restauració, conservació, consolidació. Investigació i divulgació.

Entorn de protecció
S'estableix un entorn de protecció al voltant de l'element, amb el concret traçat que figura en la documentació gràfica. Dins l'àrea es mantindrà la perspectiva visual del conjunt, per la qual no es podran aixecar volums o construccions que perjudiquin les visuals.

JA061 Can Martorellet

Identificació

Municipi:	Pollença
Nucli o paratge:	Can Martorellet
Adreça / Accés:	Serra de Cornavaques / A peu
Poligon / Parcel.la:	004 / 637
Ref. cadastral:	07042A004006370000SF
Coord. UTM ETRS89:	502283.483 - 4418282.014
Classificació del sòl:	Rústic
Plànol:	SR-09
Categoria:	Jaciment Arqueològic
Tipologia:	Cova natural
Ús actual:	Desús
Estil o corrent:	-
Autoria:	-



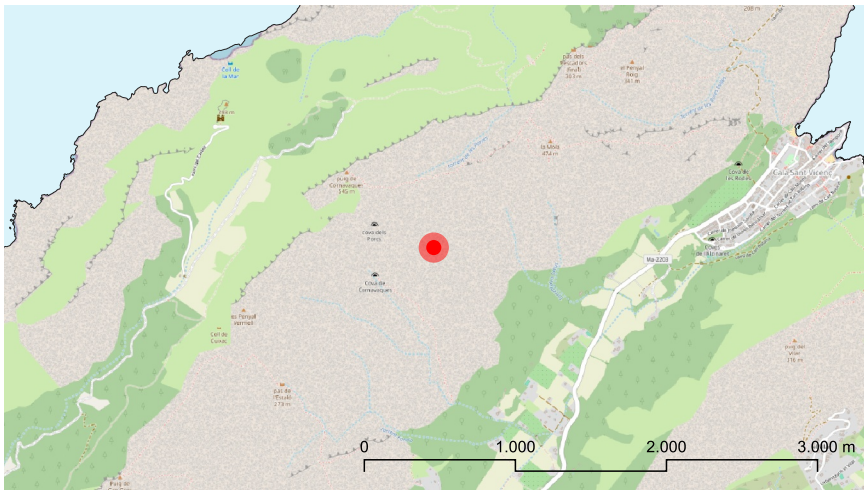

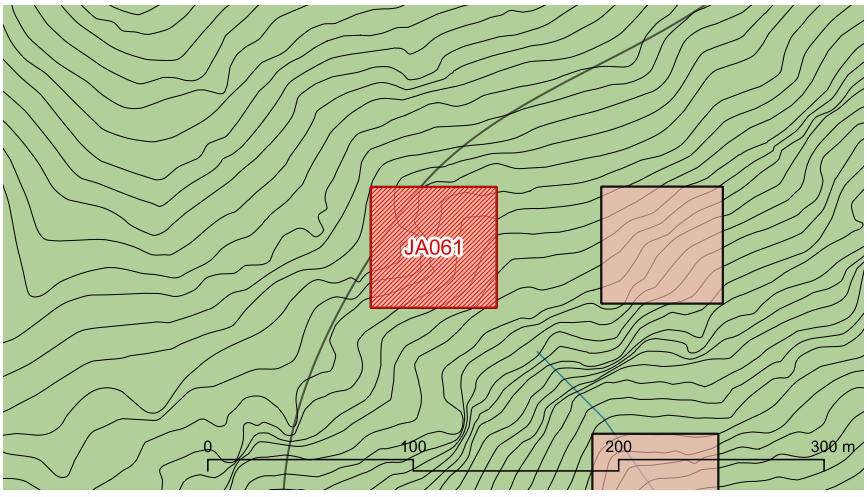



JA061 Can Martorellet

Descripció

Entorn:
Al peu d'un penya-segat situat al sud-est de la serra de Cornavaques, a l'oest del torrent dels Jueus.

Descripció de l'element:
Cova natural de petites dimensions. Presenta restes de parament de tancament. La zona catalogada ocupa una extensió de 3.606 m2. La seva funcionalitat és indeterminada.

Cronologia: -

Bibliografia i fonts: Govern de les Illes Balears. Conselleria de Cultura, Educació i Esports (1990): Carta Arqueològica.

Estat de conservació

Valoració conjunt: Dolent. La classificació del monument és pendent de la realització d'excavacions arqueològiques (V) Defectes de conservació: Causes de deteriorament: Reutilitzacions / Erosió.

Intervencions: -

Protecció de l'element

Nivell de protecció: A

Usos permesos: Protecció i educació ambiental. Investigació i divulgació.

Protecció legal específica:
Declaració com a BIC amb la categoria com a monument. Decret 2563 / 1966, de 10 de setembre. BOE 243, 11 / 10 / 1966

Elements destacats a conservar:
El conjunt del jaciment

Directrius d'intervenció preferents:
-

Directrius d'intervenció admissibles:
Restauració, conservació, consolidació. Investigació i divulgació.

Entorn de protecció
S'estableix un entorn de protecció al voltant de l'element, amb el concret traçat que figura en la documentació gràfica. Dins l'àrea es mantindrà la perspectiva visual del conjunt, per la qual no es podran aixecar volums o construccions que perjudiquin les visuals.

JA062 Cova de les Ortigues

Identificació

Municipi:	Pollença
Nucli o paratge:	Can Martorellet
Adreça / Accés:	Serra de Cornavaques / A peu
Poligon / Parcel.la:	004 / 637
Ref. cadastral:	07042A004006370000SF
Coord. UTM ETRS89:	501904.112 - 4418436.312
Classificació del sòl:	Rústic
Plànol:	SR-09
Categoria:	Jaciment Arqueològic
Tipologia:	Cova natural
Ús actual:	Desús
Estil o corrent:	-
Autoria:	-



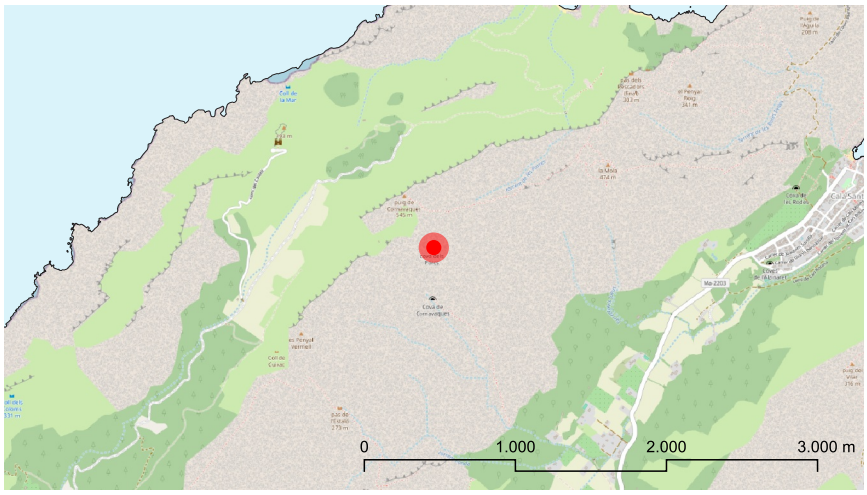

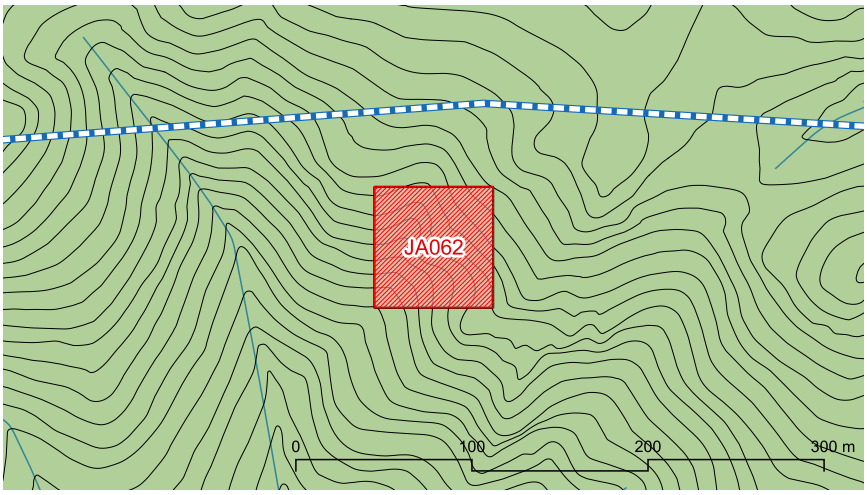



marès

JA062 Cova de les Ortigues

Descripció

Entorn:
Al peu d'una penya-segat situat al sud-est de la serra de Cornavaques, a l'oest del torrent dels Jueus.

Descripció de l'element:
Cova natural de grans dimensions. Plena de terra i detritus d'animals. La zona catalogada ocupa una extensió de 4.628 m2. La seva funcionalitat és funerària.

Cronologia: -

Bibliografia i fonts: Govern de les Illes Balears. Conselleria de Cultura, Educació i Esports (1990): Carta Arqueològica. ENCINAS S., José Antonio (1994): 501 grutas del término de Pollensa (Mallorca). O-1

Estat de conservació

Valoració conjunt: Dolent. La classificació del monument és pendent de la realització d'excavacions arqueològiques (V) Defectes de conservació: Causes de deteriorament: Reutilitzacions / Erosió.

Intervencions: -

Protecció de l'element

Nivell de protecció: A

Usos permesos: Protecció i educació ambiental. Investigació i divulgació.

Protecció legal específica:
No en té

Elements destacats a conservar:
El conjunt del jaciment

Directrius d'intervenció preferents:
-

Directrius d'intervenció admissibles:
Restauració, conservació, consolidació. Investigació i divulgació.

Entorn de protecció

S'estableix un entorn de protecció al voltant de l'element, amb el concret traçat que figura en la documentació gràfica. Dins l'àrea es mantindrà la perspectiva visual del conjunt, per la qual no es podran aixecar volums o construccions que perjudiquin les visuals.

JA063 Cova de Cornavaques

Identificació

Municipi:	Pollença
Nucli o paratge:	Can Martorellet
Adreça / Accés:	Serra de Cornavaques / A peu
Poligon / Parcel.la:	004 / 637
Ref. cadastral:	07042A004006370000SF
Coord. UTM ETRS89:	501901.701 - 4418112.655
Classificació del sòl:	Rústic
Plànol:	SR-09
Categoria:	Jaciment Arqueològic
Tipologia:	Cova natural
Ús actual:	Desús
Estil o corrent:	-
Autoria:	-



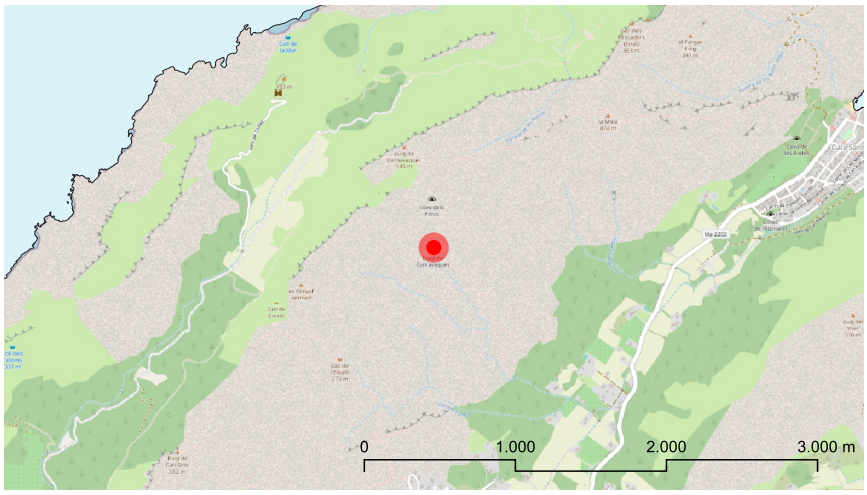



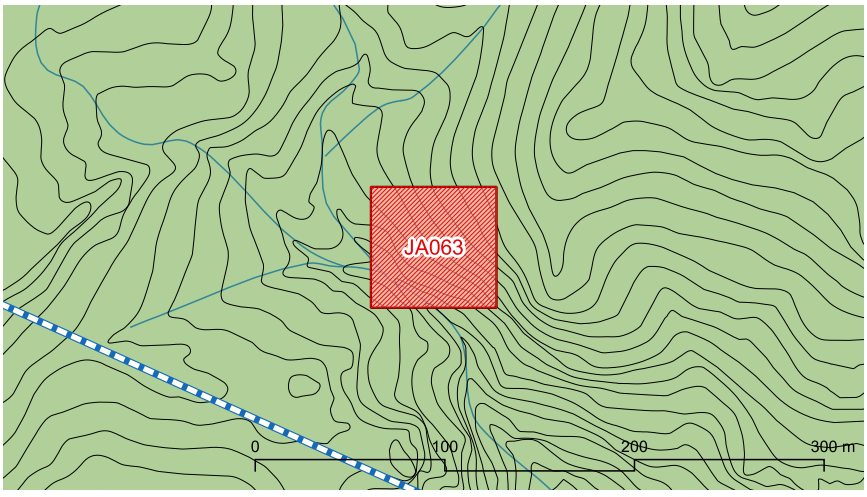



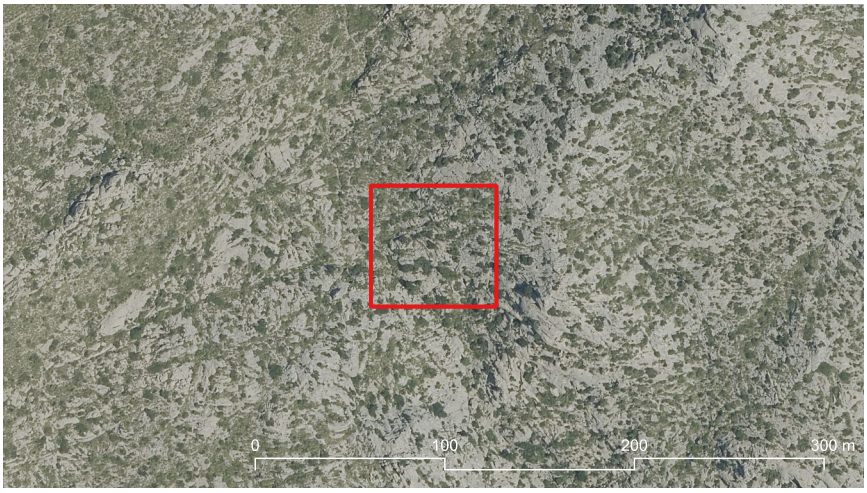

marès

JA063 Cova de Cornavaques

Descripció

Entorn:
Al coster de càrritx i roques situat al sud-est de la serra de Cornavaques, just al costat d'un torrent.

Descripció de l'element:
Cova natural de grans dimensions amb l'entrada oculta per un conjunt de mates. La zona catalogada ocupa una extensió de 4.219 m2. La seva funcionalitat és indeterminada.

Cronologia: -

Bibliografia i fonts: Govern de les Illes Balears. Conselleria de Cultura, Educació i Esports (1990): Carta Arqueològica. ENCINAS S., José Antonio (1994): 501 grutas del término de Pollensa (Mallorca). C-27

Estat de conservació

Valoració conjunt: Dolent. La classificació del monument és pendent de la realització d'excavacions arqueològiques (V) Defectes de conservació: Causes de deteriorament: Reutilitzacions / Erosió.

Intervencions: -

Protecció de l'element

Nivell de protecció: A

Usos permesos: Protecció i educació ambiental. Investigació i divulgació.

Protecció legal específica:
No en té

Elements destacats a conservar:
El conjunt del jaciment

Directrius d'intervenció preferents:
-

Directrius d'intervenció admissibles:
Restauració, conservació, consolidació. Investigació i divulgació.

Entorn de protecció
S'estableix un entorn de protecció al voltant de l'element, amb el concret traçat que figura en la documentació gràfica. Dins l'àrea es mantindrà la perspectiva visual del conjunt, per la qual no es podran aixecar volums o construccions que perjudiquin les visuals.

JA064 Cova de la Barrancada

Identificació

Municipi:	Pollença
Nucli o paratge:	Can Martorellet
Adreça / Accés:	Serra de Cornavaques / A peu
Poligon / Parcel.la:	004 / 637
Ref. cadastral:	07042A004006370000SF
Coord. UTM ETRS89:	501556.499 - 4418345.498
Classificació del sòl:	Rústic
Plànol:	SR-09
Categoria:	Jaciment Arqueològic
Tipologia:	Cova natural
Ús actual:	Desús
Estil o corrent:	-
Autoria:	-



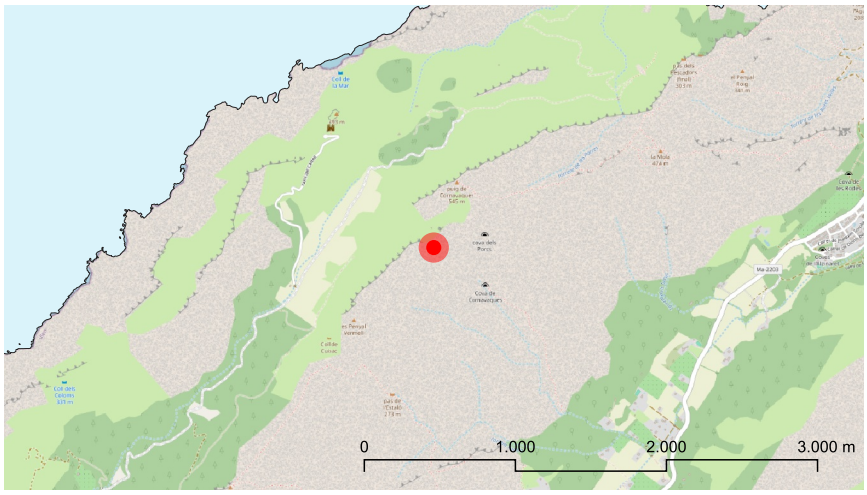

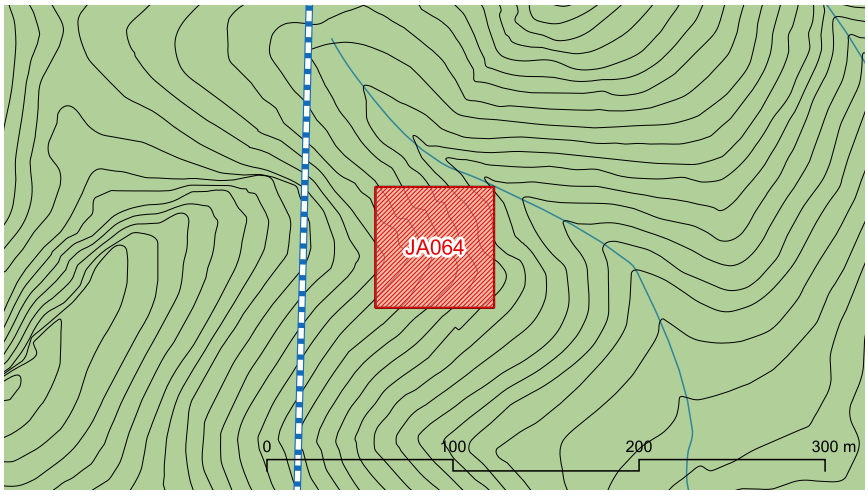

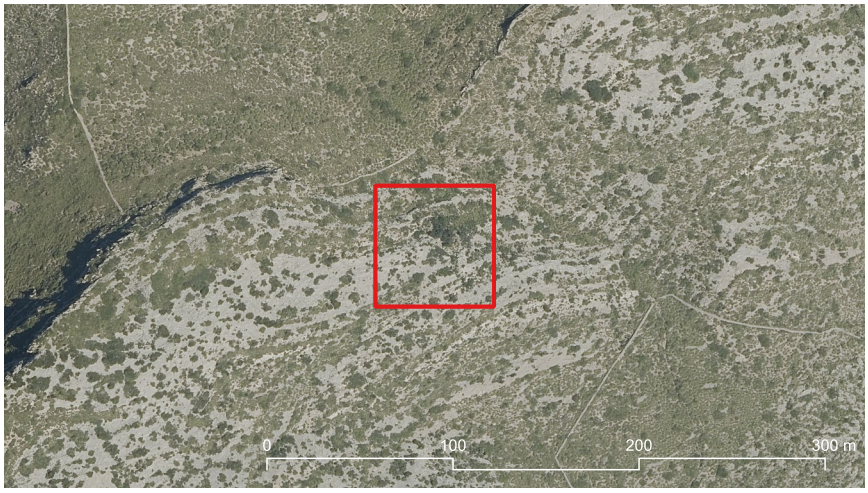

marès

JA064 Cova de la Barrancada

Descripció

Entorn:
Al coster de càrritx i roques situat al sud-est de la serra de Cornavaques, a l'oest del torrent dels Jueus.

Descripció de l'element:
Cova natural de més de 200 m de recorregut. Presenta restes de parament de tancament a la seva entrada. La seva funcionalitat fou funerària. La zona catalogada ocupa una extensió de 4.141 m2.

Cronologia: -

Bibliografia i fonts: Govern de les Illes Balears. Conselleria de Cultura, Educació i Esports (1990): Carta Arqueològica. ENCINAS S., José Antonio (1994): 501 grutas del término de Pollensa (Mallorca). B-2

Estat de conservació

Valoració conjunt: Dolent. La classificació del monument és pendent de la realització d'excavacions arqueològiques (V) Defectes de conservació: Causes de deteriorament: Reutilitzacions / Clandestins / Erosió.

Intervencions: -

Protecció de l'element

Nivell de protecció: A

Usos permesos: Protecció i educació ambiental. Investigació i divulgació.

Protecció legal específica:
No en té

Elements destacats a conservar:
El conjunt del jaciment

Directrius d'intervenció preferents:
-

Directrius d'intervenció admissibles:
Restauració, conservació, consolidació. Investigació i divulgació.

Entorn de protecció

S'estableix un entorn de protecció al voltant de l'element, amb el concret traçat que figura en la documentació gràfica. Dins l'àrea es mantindrà la perspectiva visual del conjunt, per la qual no es podran aixecar volums o construccions que perjudiquin les visuals.

JA065 Cova del Frare

Identificació

Municipi:	Pollença
Nucli o paratge:	Can Vela
Adreça / Accés:	Camí de Can Vela / A peu
Poligon / Parcel.la:	004 / 637
Ref. cadastral:	07042A004006370000SF
Coord. UTM ETRS89:	501849.185 - 4417500.341
Classificació del sòl:	Rústic
Plànol:	SR-09
Categoria:	Jaciment Arqueològic
Tipologia:	Cova natural / Murada
Ús actual:	Desús
Estil o corrent:	-
Autoria:	-



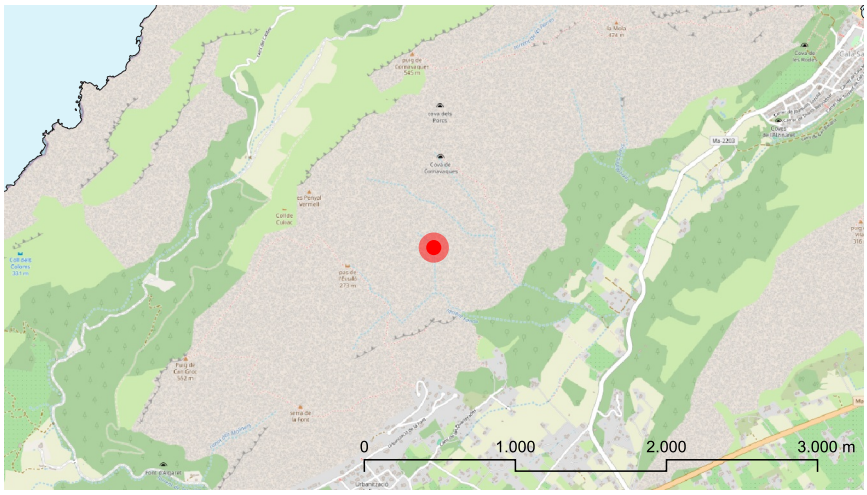

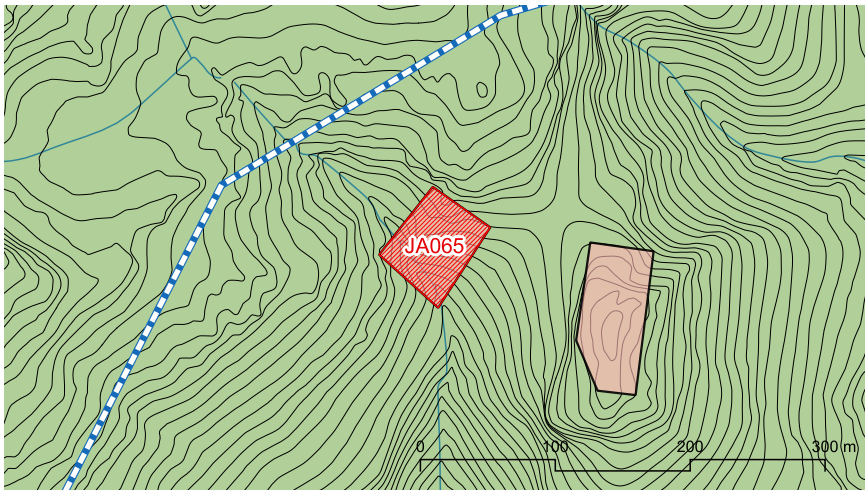

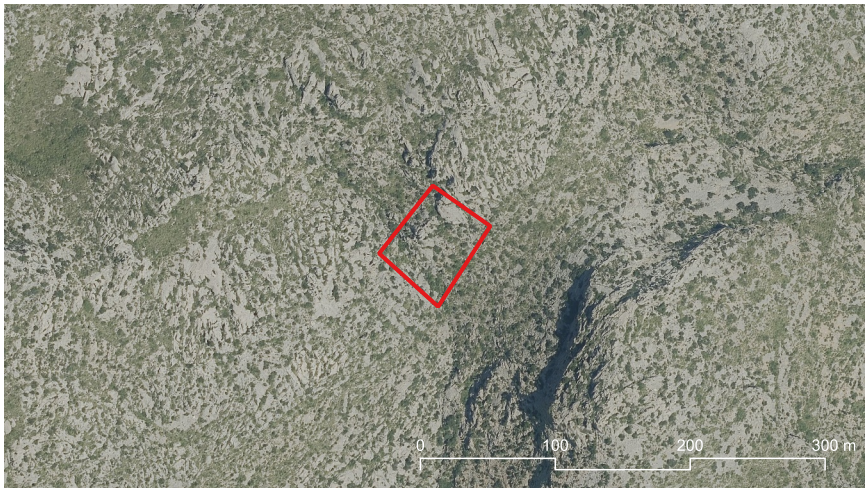

marès

JA065 Cova del Frare

Descripció

Entorn:
Al costat d'un dels ramals del torrent fondo de Can Vela, al coster de càrritx i roques situat al sud-est de la serra de Cornavaques.

Descripció de l'element:
Cova natural de funcionalitat indeterminada, segurament reocupada en nombroses ocasions. Dos escalons de pedra picada condueixen a l'interior. S'ha repicat el corredor d'entrada així com alguns prestatges a les parets. A l'exterior i al costat dret de l'entrada es conserva un cocó picat a la roca amb un costat fet de pedres travades amb argamassa. Murs i parets seques conforment un tancat d'aspecte defensiu als voltants de les penyes on es situa la cova. A l'altra costat del torrent una marjada de paret seca permet l'accés a una zona de cocons. La zona catalogada ocupa una extensió de 3.730 m2.

Cronologia: -

Bibliografia i fonts: Govern de les Illes Balears. Conselleria de Cultura, Educació i Esports (1990): Carta Arqueològica. ENCINAS S., José Antonio (1994): 501 grutas del término de Pollensa (Mallorca). F-5

Estat de conservació

Valoració conjunt: Dolent. La classificació del monument és pendent de la realització d'excavacions arqueològiques (V) Defectes de conservació: Estructures Causes de deteriorament: Reutilitzacions / Erosió.

Intervencions: -

Protecció de l'element

Nivell de protecció: A

Usos permesos: Protecció i educació ambiental. Investigació i divulgació.

Protecció legal específica:
No en té

Elements destacats a conservar:
El conjunt del jaciment

Directrius d'intervenció preferents:
-

Directrius d'intervenció admissibles:
Restauració, conservació, consolidació. Investigació i divulgació.

Entorn de protecció

S'estableix un entorn de protecció al voltant de l'element, amb el concret traçat que figura en la documentació gràfica. Dins l'àrea es mantindrà la perspectiva visual del conjunt, per la qual no es podran aixecar volums o construccions que perjudiquin les visuals.

JA066 Can Vela Gran. La Serra

Identificació

Municipi:	Pollença
Nucli o paratge:	Can Vela
Adreça / Accés:	Camí de Can Vela / A peu
Poligon / Parcel.la:	004 / 615
Ref. cadastral:	07042A004006150000SI, 07042A004006390000SO
Coord. UTM ETRS89:	501855.14 - 4417205.89
Classificació del sòl:	Rústic
Plànol:	SR-09/15
Categoria:	Jaciment Arqueològic
Tipologia:	Naveta d'habitació
Ús actual:	Desús
Estil o corrent:	-
Autoria:	-



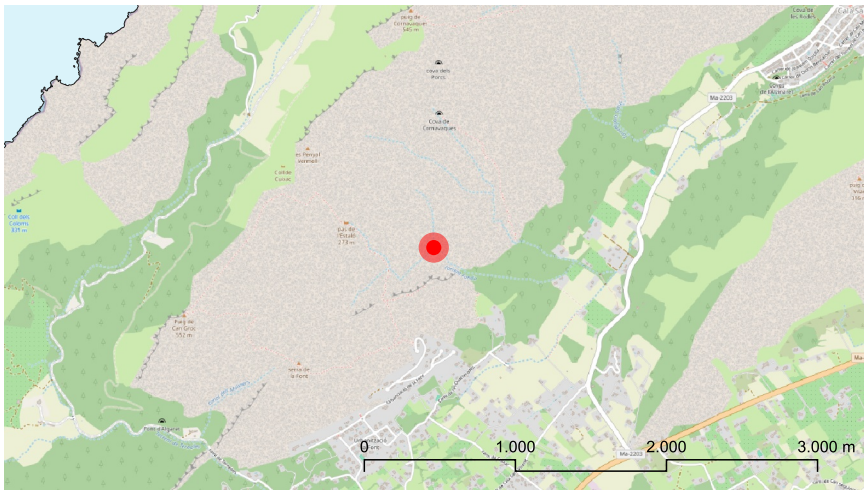



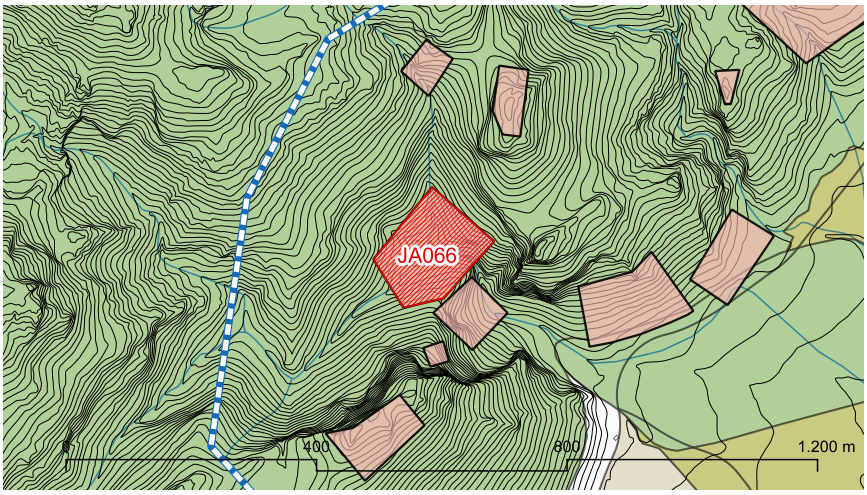

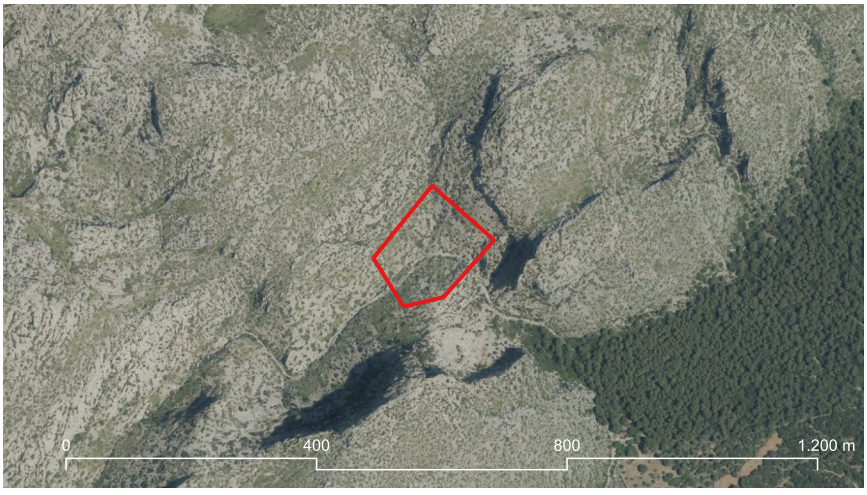

marès

JA066 Can Vela Gran. La Serra

Descripció

Entorn:
A la bifurcació dels dos ramals del torrent fondo de Can Vela situada més amunt de l'Estret , al coster de càrritx i roques situats a cada costat del torrent.

Descripció de l'element:
Codi IMPP: 0940 Zona arqueològica formada per un poblat amb restes d'unes 30 navetes, algunes d'elles en molt bon estat de conservació. La zona catalogada ocupa una extensió de 20.250 m2. La seva funcionalitat és la d'hàbitat.

Cronologia: Pretalaiòtic Criteri de datació: Estructures.

Bibliografia i fonts: Govern de les Illes Balears. Conselleria de Cultura, Educació i Esports (1990): Carta Arqueològica. ARAMBURU-ZABALA HIGUERA, Javier (2004): Mallorca arqueològica. Contribució a l'inventari de jaciments. 35233

Estat de conservació

Valoració conjunt: Dolent. Manquen alguns dels elements estructurals del monument i és impossible la reconstrucció hipotètica (III) Defectes de conservació: Estructures / Cobertes Causes de deteriorament: Reutilitzacions / Erosió.

Intervencions: -

Protecció de l'element

Nivell de protecció: A-LE

Usos permesos: Activitats extensives pròpies del sector primari. Investigació i divulgació.

Protecció legal específica:
Declaració com a BIC amb la categoria com a monument. Decret 2563 / 1966, de 10 de setembre. BOE 243, 11 / 10 / 1966

Elements destacats a conservar:
El conjunt del jaciment

Directrius d'intervenció preferents:
-

Directrius d'intervenció admissibles:
Restauració, conservació, consolidació. Investigació i divulgació.

Entorn de protecció
S'estableix un entorn de protecció al voltant de l'element, amb el concret traçat que figura en la documentació gràfica. Dins l'àrea es mantindrà la perspectiva visual del conjunt, per la qual no es podran aixecar volums o construccions que perjudiquin les visuals.

JA067 Can Vela Petit

Identificació

Municipi:	Pollença
Nucli o paratge:	Can Vela
Adreça / Accés:	Camí de Can Vela / A peu
Poligon / Parcel.la:	004 / 615
Ref. cadastral:	07042A004006150000SI
Coord. UTM ETRS89:	502174.995 - 4417122.645
Classificació del sòl:	Rústic
Plànol:	SR-09/15
Categoria:	Jaciment Arqueològic
Tipologia:	Naveta d'habitació
Ús actual:	Desús
Estil o corrent:	-
Autoria:	-



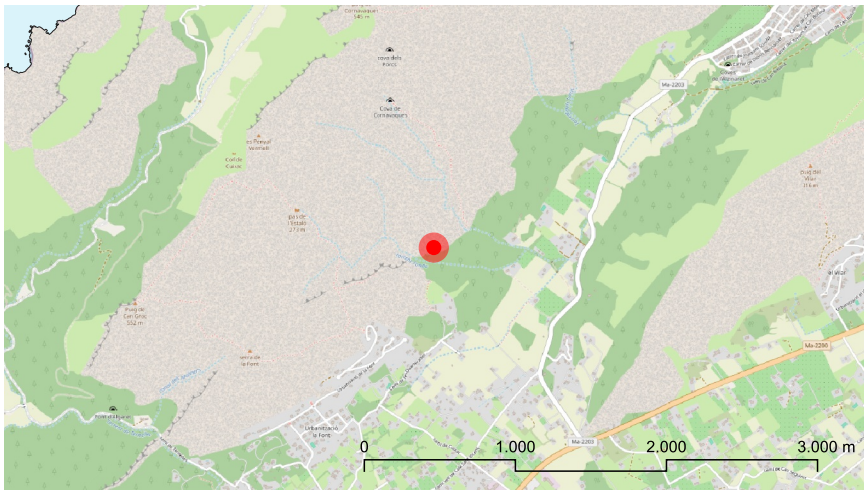

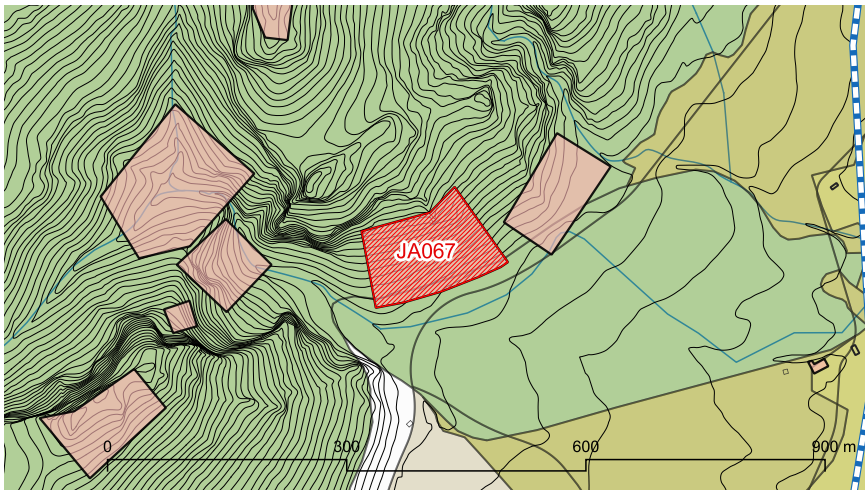

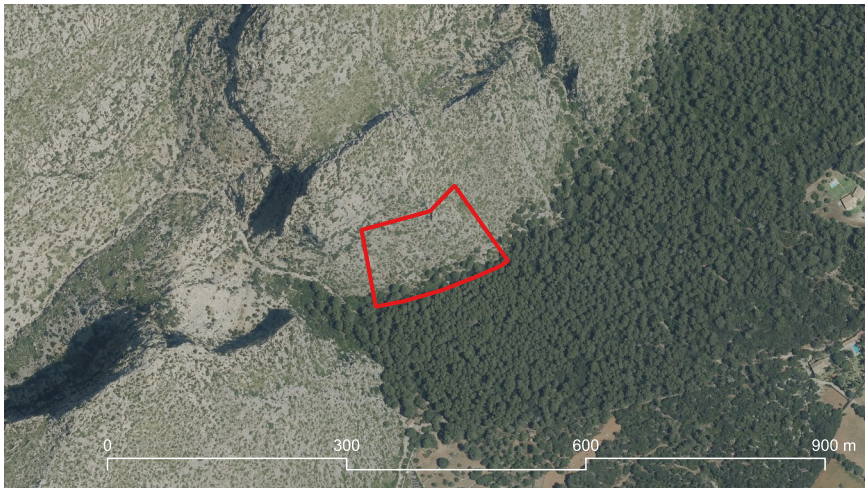

marès

JA067 Can Vela Petit

Descripció

Entorn:
Al costat septentrional del torrent fondo de Can Vela, al coster de càrritx i roques situat a l'entrada de l'Estret del torrent Fondo.

Descripció de l'element:
Codi IMPP: 0941 Zona arqueològica formada per un conjunt de 6 o 7 navetes. La zona catalogada ocupa una extensió de 15.702 m2. La seva funcionalitat és la d'hàbitat.

Cronologia: Pretalaiòtic

Bibliografia i fonts: Govern de les Illes Balears. Conselleria de Cultura, Educació i Esports (1990): Carta Arqueològica.

Estat de conservació

Valoració conjunt: Dolent. Manquen alguns dels elements estructurals del monument i és impossible la reconstrucció hipotètica (III) Defectes de conservació: Estructures / Cobertes Causes de deteriorament: Reutilitzacions / Erosió.

Intervencions: -

Protecció de l'element

Nivell de protecció: A-LE

Usos permesos: Activitats extensives pròpies del sector primari. Investigació i divulgació.

Protecció legal específica:
Declaració com a BIC amb la categoria com a monument. Decret 2563 / 1966, de 10 de setembre. BOE 243, 11 / 10 / 1966

Elements destacats a conservar:
El conjunt del jaciment

Directrius d'intervenció preferents:
-

Directrius d'intervenció admissibles:
Restauració, conservació, consolidació. Investigació i divulgació.

Entorn de protecció

S'estableix un entorn de protecció al voltant de l'element, amb el concret traçat que figura en la documentació gràfica. Dins l'àrea es mantindrà la perspectiva visual del conjunt, per la qual no es podran aixecar volums o construccions que perjudiquin les visuals.

JA068 Can Vic

Identificació

Municipi:	Pollença
Nucli o paratge:	Can Vela
Adreça / Accés:	Camí de Can Vela / A peu
Poligon / Parcel.la:	004 / 553
Ref. cadastral:	07042A004005530000SI, 07042A004006150000SI
Coord. UTM ETRS89:	502334.576 - 4417197.055
Classificació del sòl:	Rústic
Plànol:	SR-09/10/15
Categoria:	Jaciment Arqueològic
Tipologia:	Naveta d'habitació / Talaiot
Ús actual:	Desús
Estil o corrent:	-
Autoria:	-



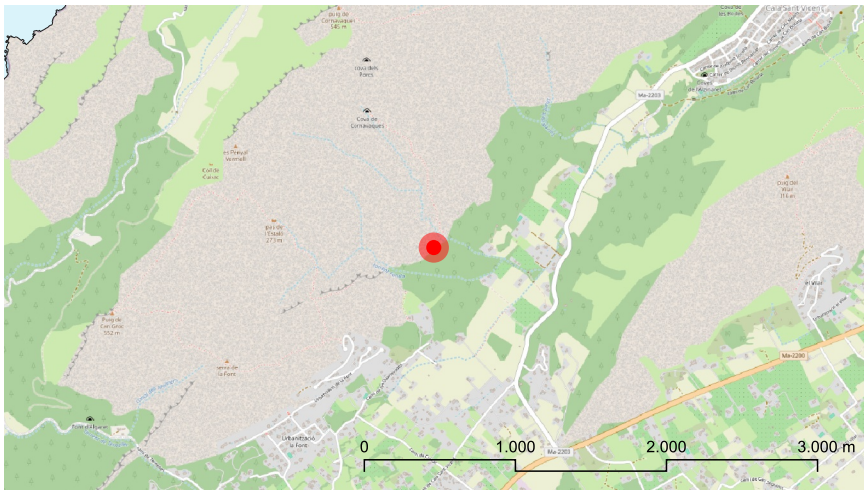



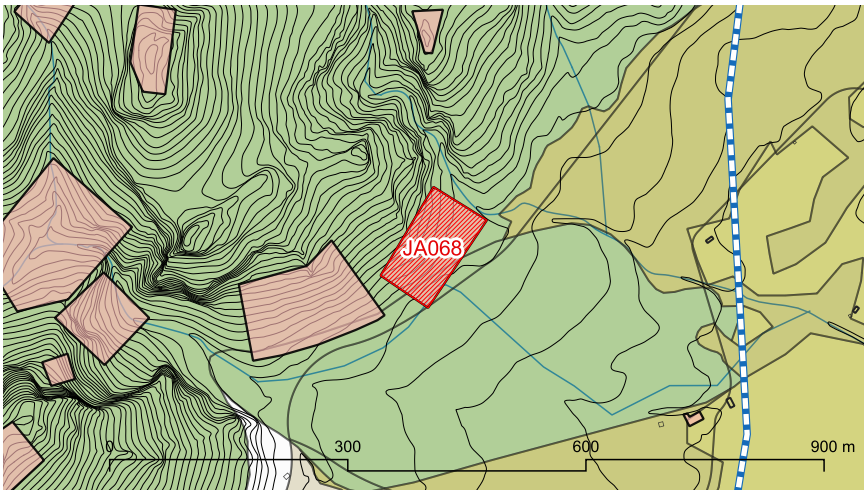

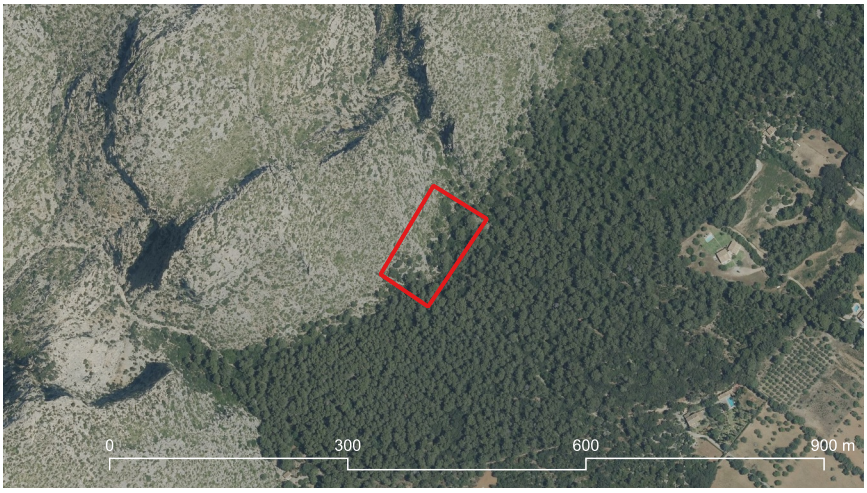

marès

JA068 Can Vic

Descripció

Entorn:
Al nord del torrent Fondo de Can Vela, al coster de càrritx i roques situat al sud- est de la serra de Cornavaques.

Descripció de l'element:
Codi IMPP: 0942 Zona arqueològica formada per un conjunt de navetes i un talaiot quadrat. La zona catalogada ocupa una extensió de 9.965 m2. La seva funcionalitat és la d'hàbitat.

Cronologia: Pretalaiòtic / Talaiòtic

Bibliografia i fonts: Govern de les Illes Balears. Conselleria de Cultura, Educació i Esports (1990): Carta Arqueològica. ARAMBURU-ZABALA HIGUERA, Javier (2004): Mallorca arqueològica. Contribució a l'inventari de jaciments. 35201

Estat de conservació

Valoració conjunt: Dolent. El monument tan sols és identificable en planta o tan sols resten alguns elements aïllats (IV) Defectes de conservació: Estructures / Cobertes Causes de deteriorament: Erosió.

Intervencions: -

Protecció de l'element

Nivell de protecció: A-LE

Usos permesos: Activitats extensives pròpies del sector primari. Investigació i divulgació.

Protecció legal específica:
Declaració com a BIC amb la categoria com a monument. Decret 2563 / 1966, de 10 de setembre. BOE 243, 11 / 10 / 1966

Elements destacats a conservar:
El conjunt del jaciment

Directrius d'intervenció preferents:
-

Directrius d'intervenció admissibles:
Restauració, conservació, consolidació. Investigació i divulgació.

Entorn de protecció
S'estableix un entorn de protecció al voltant de l'element, amb el concret traçat que figura en la documentació gràfica. Dins l'àrea es mantindrà la perspectiva visual del conjunt, per la qual no es podran aixecar volums o construccions que perjudiquin les visuals.

JA069 Can Vela Gran

Identificació

Municipi:	Pollença
Nucli o paratge:	Can Vela
Adreça / Accés:	Camí de Can vela / A peu
Poligon / Parcel.la:	004 / 639
Ref. cadastral:	07042A004006390000SO
Coord. UTM ETRS89:	501919.02 - 4417107.117
Classificació del sòl:	Rústic
Plànol:	SR-09/15
Categoria:	Jaciment Arqueològic
Tipologia:	Cova / Naveta d'habitació
Ús actual:	Desús
Estil o corrent:	-
Autoria:	-





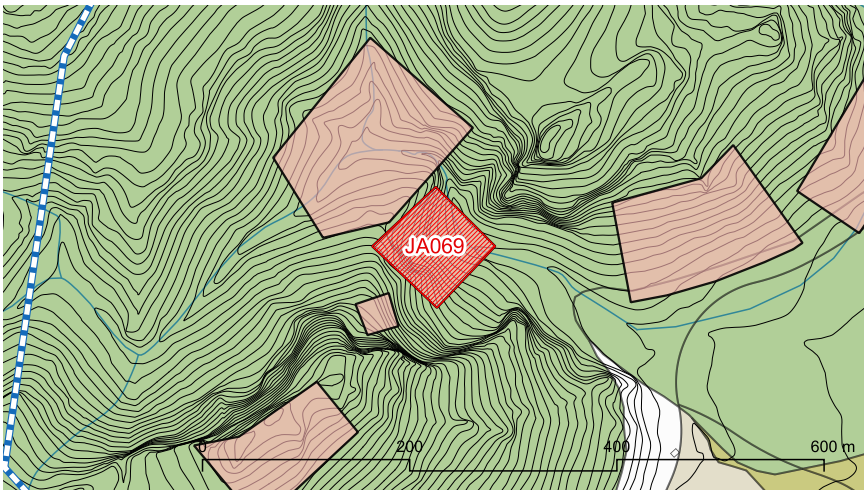

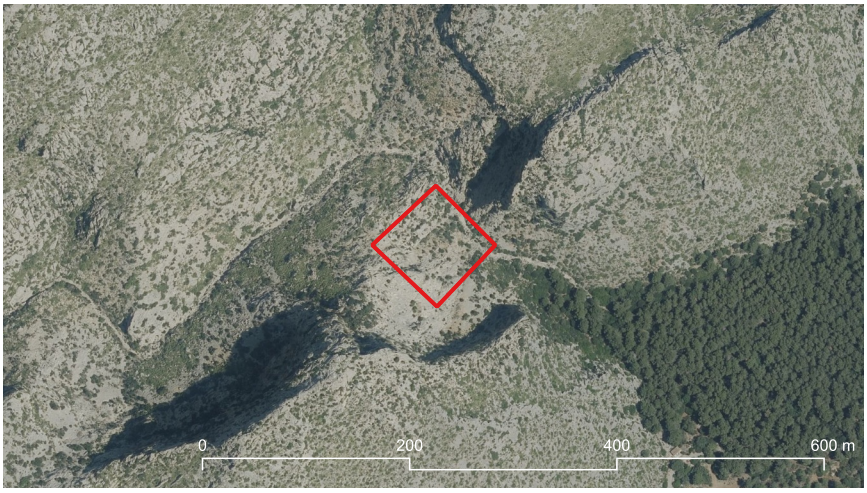

JA069 Can Vela Gran

Descripció

Entorn:
Al sud del torrent fondo de Can Vela, al coster de càrritx i roques situat al sud- est de la serra de Cornavaques.

Descripció de l'element:
Zona arqueològica formada per les restes de tres navetes i una cova natural, probablement utilitzada com a lloc d'enterrament. La zona catalogada ocupa una extensió de 6.927 m2. La seva funcionalitat és la d'hàbitat. A la zona s'observen trams de murada d'època indeterminada, de finalitat defensiva, protegint l'accés a la part alta del torrent Fondo.

Cronologia: Pretalaiòtic Criteri de datació: Estructures.

Bibliografia i fonts: Govern de les Illes Balears. Conselleria de Cultura, Educació i Esports (1990): Carta Arqueològica.

Estat de conservació

Valoració conjunt: Dolent. El monument tan sols és identificable en planta o tan sols resten alguns elements aïllats (IV) Defectes de conservació: Estructures / Cobertes Causes de deteriorament: Reutilitzacions / Erosió.

Intervencions: -

Protecció de l'element

Nivell de protecció: A

Usos permesos: Protecció i educació ambiental. Investigació i divulgació.

Protecció legal específica:
Declaració com a BIC amb la categoria com a monument. Decret 2563 / 1966, de 10 de setembre. BOE 243, 11 / 10 / 1966

Elements destacats a conservar:
El conjunt del jaciment

Directrius d'intervenció preferents:
-

Directrius d'intervenció admissibles:
Restauració, conservació, consolidació. Investigació i divulgació.

Entorn de protecció
S'estableix un entorn de protecció al voltant de l'element, amb el concret traçat que figura en la documentació gràfica. Dins l'àrea es mantindrà la perspectiva visual del conjunt, per la qual no es podran aixecar volums o construccions que perjudiquin les visuals.

JA070 Rota de Dalt

Identificació

Municipi:	Pollença
Nucli o paratge:	Can Vela Gran
Adreça / Accés:	Camí de les Quarterades / A peu
Poligon / Parcel.la:	004 / 639
Ref. cadastral:	07042A004006390000SO
Coord. UTM ETRS89:	502067.773 - 4416730.829
Classificació del sòl:	Rústic
Plànol:	SR-15
Categoria:	Jaciment Arqueològic
Tipologia:	Talaiot / Assentament
Ús actual:	Desús
Estil o corrent:	-
Autoria:	-







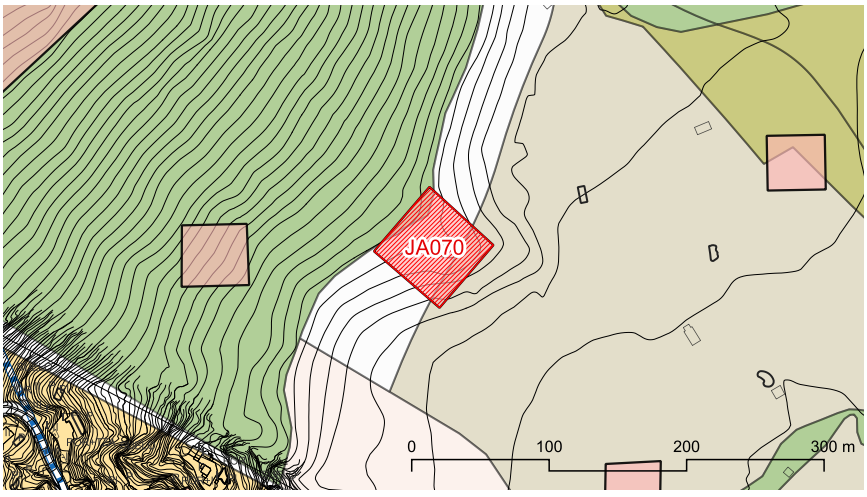

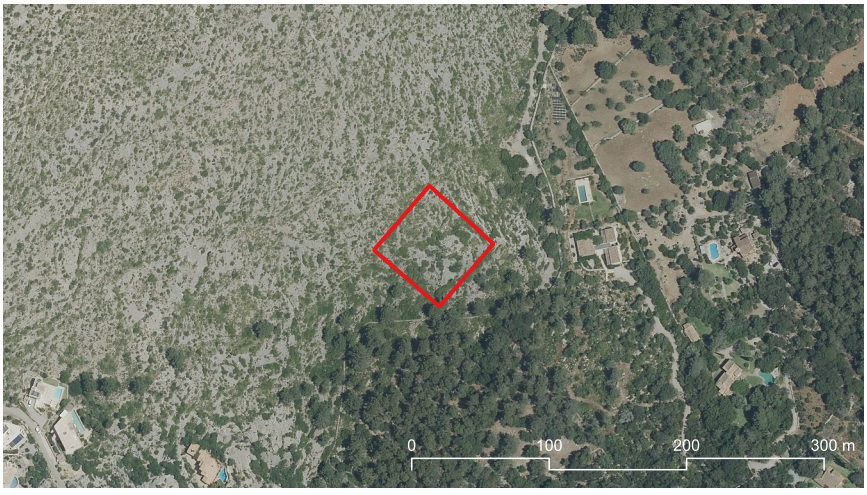

marès

JA070 Rota de Dalt

Descripció

Entorn:
Al peu de la serra de Cornavaques, al límit amb la plana de conreu.

Descripció de l'element:
Codi IMPP: 0939 Zona arqueològica formada per les restes d'un talaiot circular i construccions adossades. L'altura màxima de les construccions és de 2,5 m. La zona catalogada ocupa una extensió de 3.834 m2. La seva funcionalitat és la d'hàbitat.

Cronologia: Talaiòtic

Bibliografia i fonts: Govern de les Illes Balears. Conselleria de Cultura, Educació i Esports (1990): Carta Arqueològica. ARAMBURU-ZABALA HIGUERA, Javier (2004): Mallorca arqueològica. Contribució a l'inventari de jaciments. 35070.

Estat de conservació

Valoració conjunt: Dolent. Manquen alguns dels elements estructurals del monument i és impossible la reconstrucció hipotètica (III) Defectes de conservació: Estructures / Cobertes Causes de deteriorament: Reutilitzacions / Erosió.

Intervencions: -

Protecció de l'element

Nivell de protecció: A-LE

Usos permesos: Activitats extensives pròpies del sector primariv

Protecció legal específica:
Declaració com a BIC amb la categoria com a monument. Decret 2563 / 1966, de 10 de setembre. BOE 243, 11 / 10 / 1966

Elements destacats a conservar:
El conjunt del jaciment

Directrius d'intervenció preferents:
-

Directrius d'intervenció admissibles:
Restauració, conservació, consolidació. Investigació i divulgació.

Entorn de protecció
S'estableix un entorn de protecció al voltant de l'element, amb el concret traçat que figura en la documentació gràfica. Dins l'àrea es mantindrà la perspectiva visual del conjunt, per la qual no es podran aixecar volums o construccions que perjudiquin les visuals.

JA071 Cova de les Quarterades

Identificació

Municipi:	Pollença
Nucli o paratge:	Can Vela
Adreça / Accés:	Camí de les Quarterades / A peu
Poligon / Parcel.la:	004 / 639
Ref. cadastral:	07042A004006390000SO
Coord. UTM ETRS89:	501908.445 - 4416725.142
Classificació del sòl:	Rústic
Plànol:	SR-15
Categoria:	Jaciment Arqueològic
Tipologia:	Cova natural
Ús actual:	Desús
Estil o corrent:	-
Autoria:	-



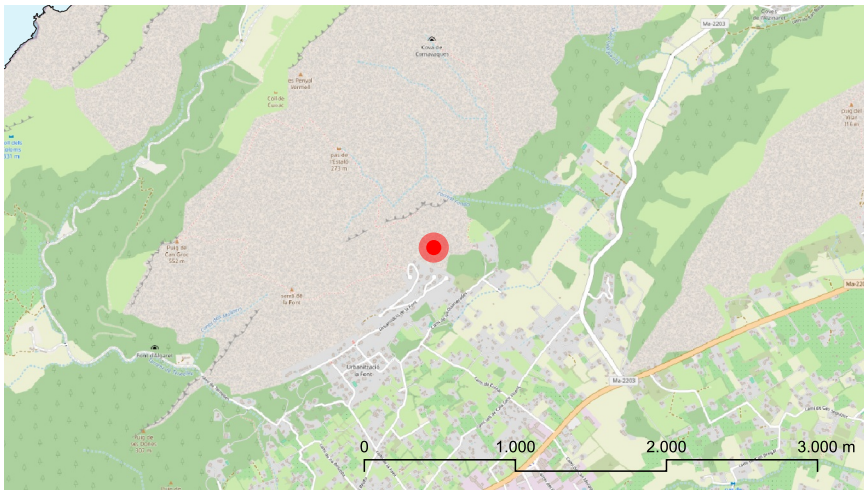

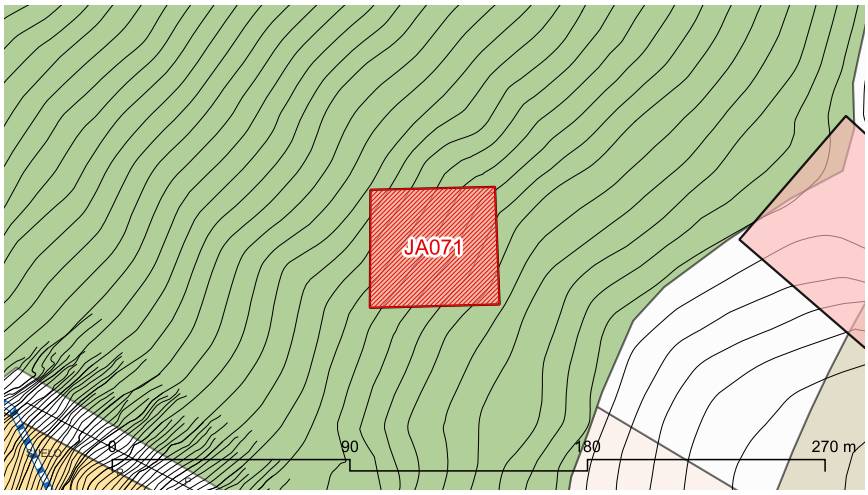



marès

JA071 Cova de les Quarterades

Descripció

Entorn:
Al coster de càrritx i roques situat a l'est de la urbanització de la Font.

Descripció de l'element:
Cova natural amb enterraments. La zona catalogada ocupa una extensió de 2.147 m2. La seva funcionalitat és funerària.

Cronologia: -

Bibliografia i fonts: Govern de les Illes Balears. Conselleria de Cultura, Educació i Esports (1990): Carta Arqueològica. ENCINAS S., José Antonio (1994): 501 grutas del término de Pollensa (Mallorca). Q-4

Estat de conservació

Valoració conjunt: Dolent. El monument tan sols és identificable en planta o tan sols resten alguns elements aïllats (IV) Ha estat parcialment expoliada.

Intervencions: -

Protecció de l'element

Nivell de protecció: A

Usos permesos: Protecció i educació ambiental. Investigació i divulgació.

Protecció legal específica:
No en té

Elements destacats a conservar:
El conjunt del jaciment

Directrius d'intervenció preferents:
-

Directrius d'intervenció admissibles:
Restauració, conservació, consolidació. Investigació i divulgació.

Entorn de protecció

S'estableix un entorn de protecció al voltant de l'element, amb el concret traçat que figura en la documentació gràfica. Dins l'àrea es mantindrà la perspectiva visual del conjunt, per la qual no es podran aixecar volums o construccions que perjudiquin les visuals.

JA072 Font d'en Vicenç

Identificació

Municipi:	Pollença
Nucli o paratge:	la Font / Can Vela
Adreça / Accés:	Camí de Can Vela
Poligon / Parcel.la:	004 / 323
Ref. cadastral:	07042A004003230000SK
Coord. UTM ETRS89:	502212.383 - 4416556.085
Classificació del sòl:	Rústic
Plànol:	SR-15
Categoria:	Jaciment Arqueològic
Tipologia:	Cova natural
Ús actual:	Desús
Estil o corrent:	-
Autoria:	-





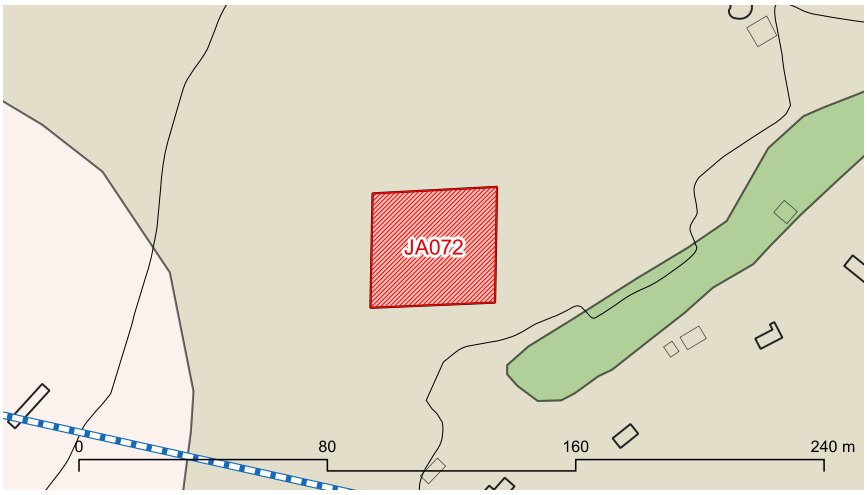

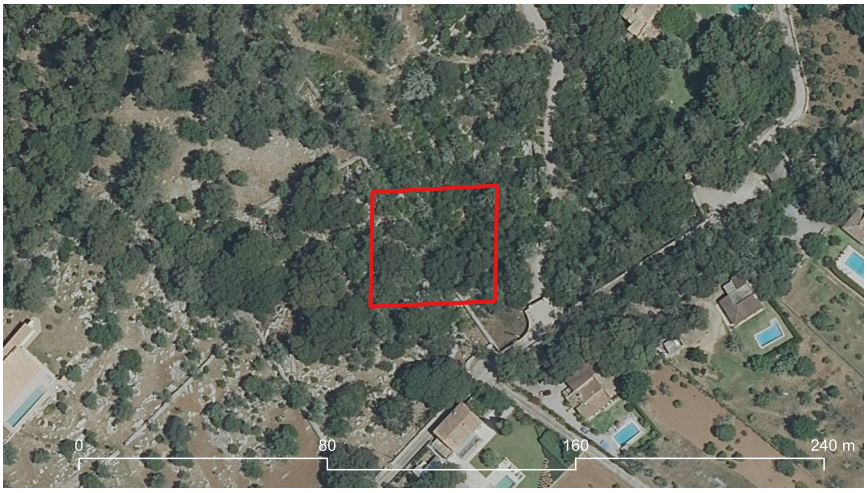

marès

JA072 Font d'en Vicenç

Descripció

Entorn:
Zona d'afloraments i alzinar a la plana situada entre Can Vela Gran i la urbanització la Font.

Descripció de l'element:
Cova natural amb entrada de pou. La zona catalogada ocupa una extensió de 1.483 m2. La seva funcionalitat és indeterminada.

Cronologia: -

Bibliografia i fonts: Govern de les Illes Balears. Conselleria de Cultura, Educació i Esports (1990): Carta Arqueològica. ENCINAS S., José Antonio (1994): 501 grutas del término de Pollensa (Mallorca). V-6

Estat de conservació

Valoració conjunt: Dolent.

Intervencions: -

Protecció de l'element

Nivell de protecció: A

Usos permesos: Protecció i educació ambiental. Investigació i divulgació.

Protecció legal específica:
No en té

Elements destacats a conservar:
El conjunt del jaciment

Directrius d'intervenció preferents:
-

Directrius d'intervenció admissibles:
Restauració, conservació, consolidació. Investigació i divulgació.

Entorn de protecció

S'estableix un entorn de protecció al voltant de l'element, amb el concret traçat que figura en la documentació gràfica. Dins l'àrea es mantindrà la perspectiva visual del conjunt, per la qual no es podran aixecar volums o construccions que perjudiquin les visuals.

JA073 la Font

Identificació

Municipi:	Pollença
Nucli o paratge:	Nucli de la Font
Adreça / Accés:	Vial B
Poligon / Parcel.la:	- / -
Ref. cadastral:	1866543EE0116N0001YP
Coord. UTM ETRS89:	501879.336 - 4416538.768
Classificació del sòl:	Urbà
Plànol:	SU-31
Categoria:	Jaciment Arqueològic
Tipologia:	Naveta d'habitació
Ús actual:	Residencial
Estil o corrent:	-
Autoria:	-







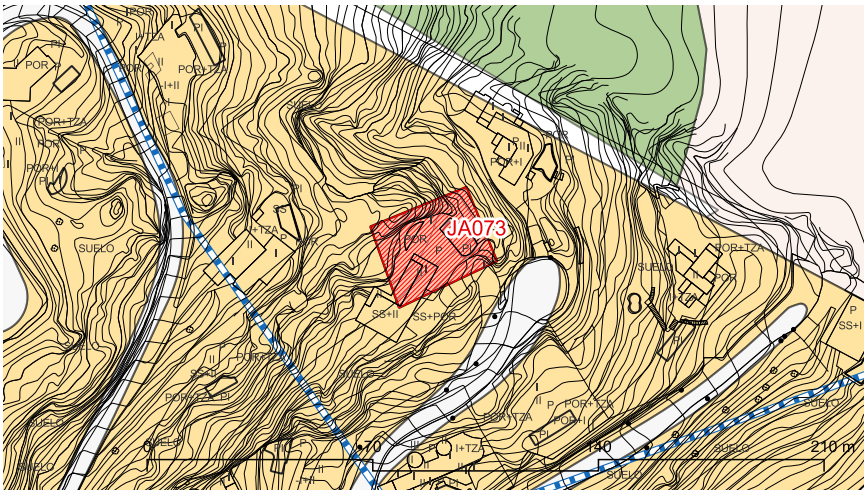



marès

JA073 la Font

Descripció

Entorn:
Al coster meridional de la serra de la Font.

Descripció de l'element:
Els redactors de la carta arqueològica identificaren com a naveta d'habitació l'estructura catalogada com a talaiot per J. Mascaró Pasarius. La naveta fou destruïda durant la primera dècada del segle degut a la construcció d'un habitatge unifamiliar.

Cronologia: Pretalaiòtic Criteri de datació: Estructures.

Bibliografia i fonts: Govern de les Illes Balears. Conselleria de Cultura, Educació i Esports (1990): Carta Arqueològica.

Estat de conservació

Valoració conjunt: Desaparegut.

Intervencions: -

Protecció de l'element

Nivell de protecció: A

Usos permesos: Investigació i divulgació.

Protecció legal específica:
No en té

Elements destacats a conservar:
-

Directrius d'intervenció preferents:
-

Directrius d'intervenció admissibles:
Restauració, conservació, consolidació. Investigació i divulgació.

Entorn de protecció
S'estableix un entorn de protecció al voltant de l'element, amb el concret traçat que figura en la documentació gràfica. Dins l'àrea es mantindrà la perspectiva visual del conjunt, per la qual no es podran aixecar volums o construccions que perjudiquin les visuals.

JA074 Ull de la Font

Identificació

Municipi:	Pollença
Nucli o paratge:	la Font
Adreça / Accés:	Camí de la Font
Poligon / Parcel.la:	004 / 365
Ref. cadastral:	07042A004003650000SS
Coord. UTM ETRS89:	501836.733 - 4416056.294
Classificació del sòl:	Rústic
Plànol:	SR-15
Categoria:	Jaciment Arqueològic
Tipologia:	Qanat
Ús actual:	Infraestructura hidràulica (extracció d'aigua)
Estil o corrent:	-
Autoria:	-





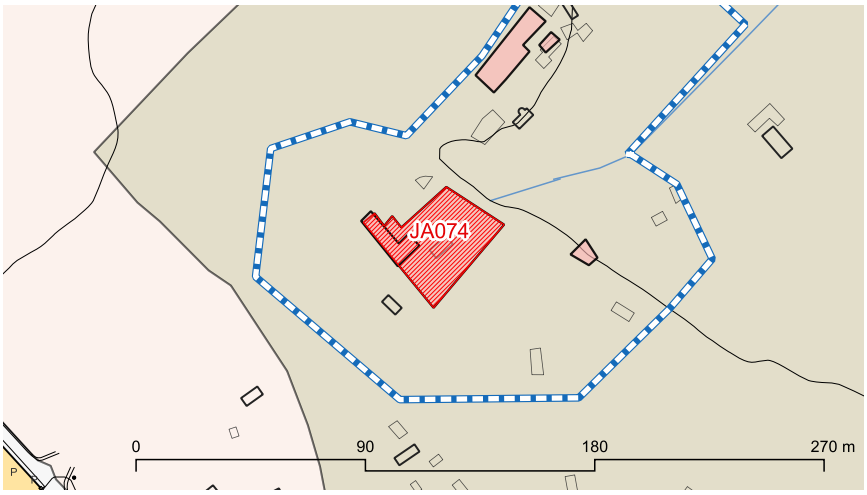



marès

JA074 Ull de la Font

Descripció

Entorn:
Devora unes cases que es troben a una zona plana ocupada per conreus de secà i de reguiu.

Descripció de l'element:
Sorgència natural situada a un enfonsament del terreny que presenta els paraments paredats en sec. Una escala de dos trams amb els graons de marès permet accedir a la sorgència. Una carrera emmacada comunica la sorgència amb el camí. La zona catalogada ocupa una extensió de 1.206 m2. Mostra d'enginyeria popular.

Cronologia: Medieval

Bibliografia i fonts: Govern de les Illes Balears. Conselleria de Cultura, Educació i Esports (1990): Carta Arqueològica.

Estat de conservació

Valoració conjunt: Dolent. La classificació del monument és pendent de la realització d'excavacions arqueològiques (V) Defectes de conservació: Estructures Causes de deteriorament: Reutilitzacions.

Intervencions: La sortida ha estat reformada i coberta de volta, de pedra seca.

Protecció de l'element

Nivell de protecció: A

Usos permesos: Infraestructura hidràulica (extracció d'aigua). Investigació i divulgació.

Protecció legal específica:
No en té

Elements destacats a conservar:
El conjunt del jaciment

Directrius d'intervenció preferents:
-

Directrius d'intervenció admissibles:
Restauració, conservació, consolidació. Investigació i divulgació.

Entorn de protecció

S'estableix un entorn de protecció al voltant de l'element, amb el concret traçat que figura en la documentació gràfica. Dins l'àrea es mantindrà la perspectiva visual del conjunt, per la qual no es podran aixecar volums o construccions que perjudiquin les visuals.

JA075 Cova de Can Sivella

Identificació

Municipi:	Pollença
Nucli o paratge:	La Font
Adreça / Accés:	Camí de la Font
Poligon / Parcel.la:	004 / 567
Ref. cadastral:	07042A004005670000SG
Coord. UTM ETRS89:	501072.442 - 4415640.427
Classificació del sòl:	Rústic
Plànol:	SR-15
Categoria:	Jaciment Arqueològic
Tipologia:	Cova natural
Ús actual:	Desús
Estil o corrent:	-
Autoria:	-



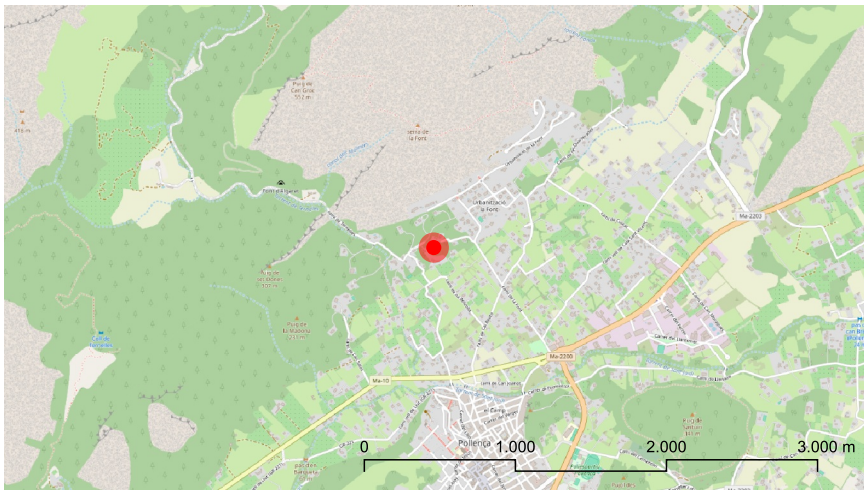

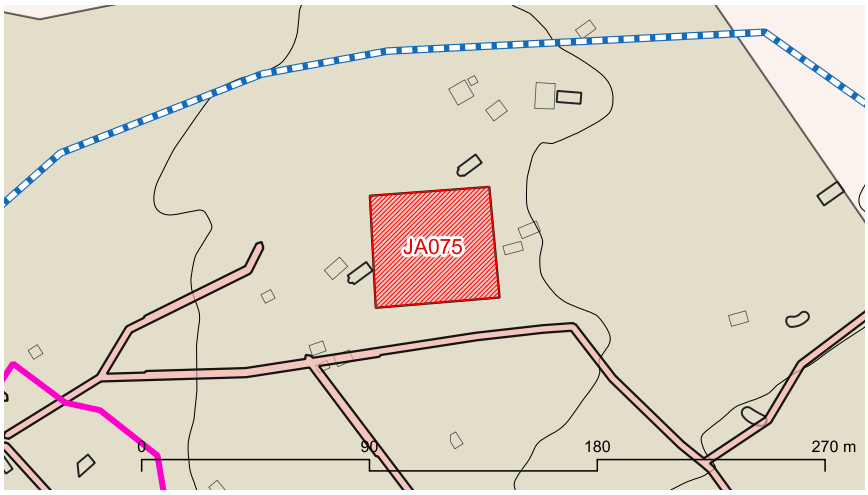



marès

JA075 Cova de Can Sivella

Descripció

Entorn:
A una clapa d'alzinar situada a un zona plana de conreu entre el camí de Ternelles i el camí de la Font.

Descripció de l'element:
Cova natural amb entrada de pou. S'hi han localitzat enterraments. La zona catalogada ocupa una extensió de 2.124 m2. La seva funcionalitat és funerària.

Cronologia: -

Bibliografia i fonts: Govern de les Illes Balears. Conselleria de Cultura, Educació i Esports (1990): Carta Arqueològica. ENCINAS S., José Antonio (1994): 501 grutas del término de Pollensa (Mallorca). C-19

Estat de conservació

Valoració conjunt: Dolent. Manquen alguns dels elements estructurals del monument i és impossible la reconstrucció hipotètica (III) Defectes de conservació: Cobertes Ha estat expoliada.

Intervencions: -

Protecció de l'element

Nivell de protecció: A

Usos permesos: Protecció i educació ambiental. Investigació i divulgació.

Protecció legal específica:
No en té

Elements destacats a conservar:
El conjunt del jaciment

Directrius d'intervenció preferents:
-

Directrius d'intervenció admissibles:
Restauració, conservació, consolidació. Investigació i divulgació.

Entorn de protecció

S'estableix un entorn de protecció al voltant de l'element, amb el concret traçat que figura en la documentació gràfica. Dins l'àrea es mantindrà la perspectiva visual del conjunt, per la qual no es podran aixecar volums o construccions que perjudiquin les visuals.

JA076 Cova de Can Punxa

Identificació

Municipi:	Pollença
Nucli o paratge:	Can Punxa
Adreça / Accés:	Camí de Can Punxa
Poligon / Parcel.la:	004 / 490
Ref. cadastral:	07042A004004900000SX
Coord. UTM ETRS89:	500603.793 - 4415314.864
Classificació del sòl:	Rústic
Plànol:	SR-15
Categoria:	Jaciment Arqueològic
Tipologia:	Cova natural
Ús actual:	Desús
Estil o corrent:	-
Autoria:	-



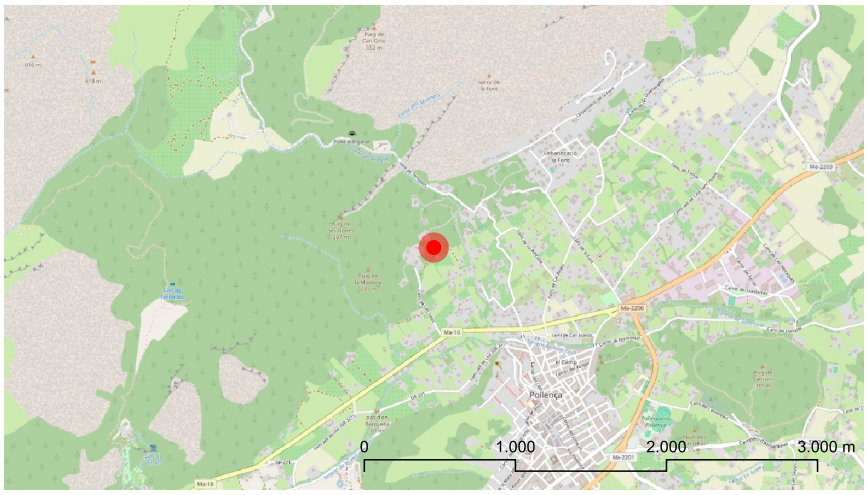

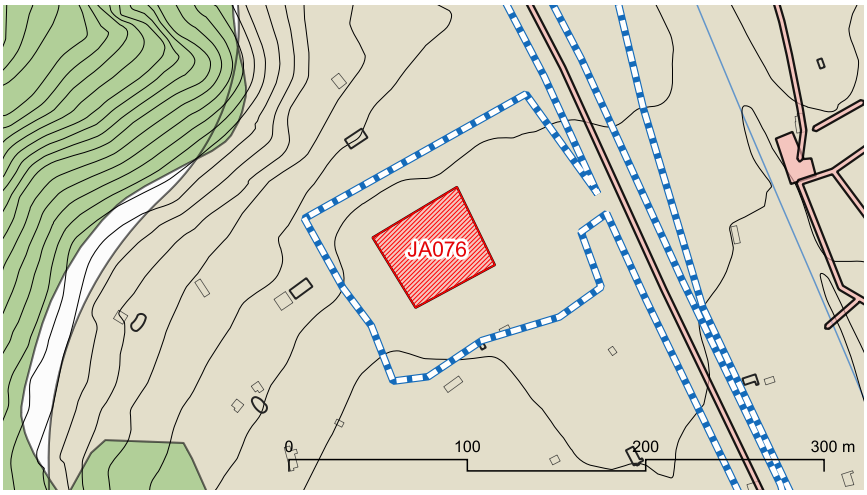



JA076 Cova de Can Punxa

Descripció

Entorn:
Zona plana ocupada per afloraments rocosos i alzinar a prop del torrent de Ternelles.

Descripció de l'element:
Cova natural, amb dues entrades, de planta allargada i una petita cambra final. Presenta restes d'enterraments. La zona catalogada ocupa una extensió de 2.502 m2.

Cronologia: -

Bibliografia i fonts: Govern de les Illes Balears. Conselleria de Cultura, Educació i Esports (1990): Carta Arqueològica. ENCINAS S., José Antonio (1994): 501 grutas del término de Pollensa (Mallorca). C-14

Estat de conservació

Valoració conjunt: Dolent.

Intervencions: -

Protecció de l'element

Nivell de protecció: A

Usos permesos: Protecció i educació ambiental. Investigació i divulgació.

Protecció legal específica:
No en té

Elements destacats a conservar:
El conjunt del jaciment

Directrius d'intervenció preferents:
-

Directrius d'intervenció admissibles:
Restauració, conservació, consolidació. Investigació i divulgació.

Entorn de protecció

S'estableix un entorn de protecció al voltant de l'element, amb el concret traçat que figura en la documentació gràfica. Dins l'àrea es mantindrà la perspectiva visual del conjunt, per la qual no es podran aixecar volums o construccions que perjudiquin les visuals.

JA077 Cova de Can Berenguer

Identificació

Municipi:	Pollença
Nucli o paratge:	Can Berenguer
Adreça / Accés:	Carretera al port de Pollença-Ma 2220. Camí de la Font
Poligon / Parcel.la:	- / -
Ref. cadastral:	1952703EE0115S0001ZQ
Coord. UTM ETRS89:	501864.451 - 4414981.913
Classificació del sòl:	Urbà
Plànol:	SU-37
Categoria:	Jaciment Arqueològic
Tipologia:	Cova natural
Ús actual:	Desús
Estil o corrent:	-
Autoria:	-







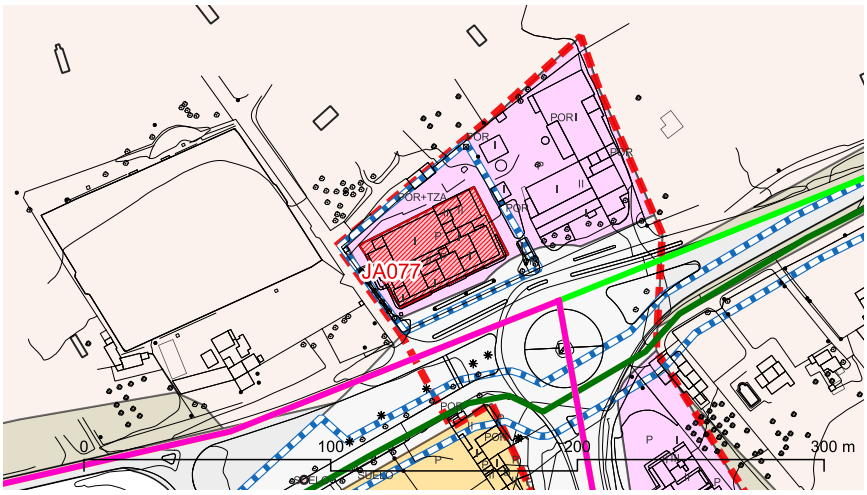



JA077 Cova de Can Berenguer

Descripció

Entorn:
A la plana del nord de Pollenaça, al creuer del camí de la Font i de la carretera al port.

Descripció de l'element:
Cova natural amb enterraments. Actualment tapada per una construcció moderna. La seva funcionalitat era funerària.

Cronologia: -

Bibliografia i fonts: Govern de les Illes Balears. Conselleria de Cultura, Educació i Esports (1990): Carta Arqueològica. ENCINAS S., José Antonio (1994): 501 grutas del término de Pollensa (Mallorca). C-8

Estat de conservació

Valoració conjunt: Desaparegut. Causes de deteriorament: Obres privades.

Intervencions: -

Protecció de l'element

Nivell de protecció: A

Usos permesos: Investigació i divulgació.

Protecció legal específica:
No en té

Elements destacats a conservar:
-

Directrius d'intervenció preferents:
-

Directrius d'intervenció admissibles:
Restauració, conservació, consolidació. Investigació i divulgació.

Entorn de protecció
S'estableix un entorn de protecció al voltant de l'element, amb el concret traçat que figura en la documentació gràfica. Dins l'àrea es mantindrà la perspectiva visual del conjunt, per la qual no es podran aixecar volums o construccions que perjudiquin les visuals.

JA078 Puig de la Punta

Identificació

Municipi:	Pollença
Nucli o paratge:	Can Tirana
Adreça / Accés:	Serra de la Punta / A peu
Poligon / Parcel.la:	009 / 038
Ref. cadastral:	07042A009000380000ST
Coord. UTM ETRS89:	503549.21 - 4416384.507
Classificació del sòl:	Rústic
Plànol:	SR-16
Categoria:	Jaciment Arqueològic
Tipologia:	Assentament, turó fortificat
Ús actual:	Desús
Estil o corrent:	-
Autoria:	-





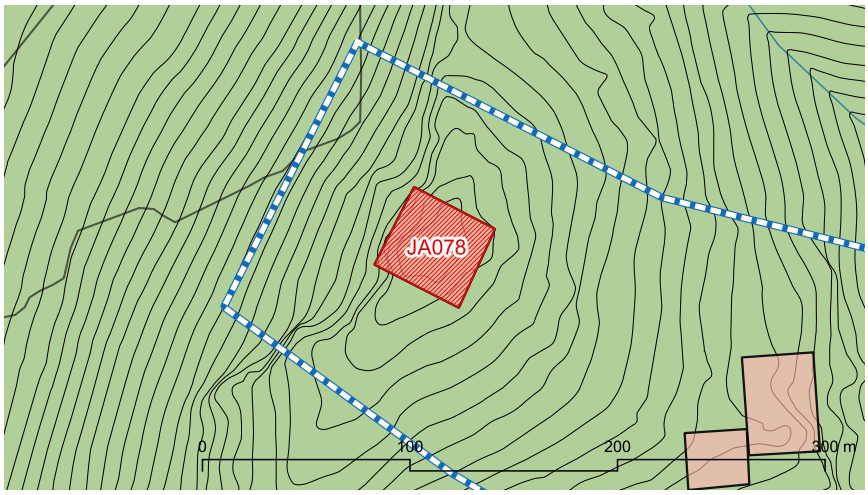



JA078 Puig de la Punta

Descripció

Entorn:
Al capcurucull d'un puig.

Descripció de l'element:
Reducte fortificat al cim d'un puig, de planta ovalada.La zona catalogada ocupa una extensió de 1.878 m2. La seva funcionalitat és la d'hàbitat.

Cronologia: -

Bibliografia i fonts: Govern de les Illes Balears. Conselleria de Cultura, Educació i Esports (1990): Carta Arqueològica. ARAMBURU-ZABALA HIGUERA, Javier (2004): Mallorca arqueològica. Contribució a l'inventari de jaciments. 35078.

Estat de conservació

Valoració conjunt: Dolent. El monument tan sols és identificable en planta o tan sols resten alguns elements aïllats (IV) Defectes de conservació: Estructures / Cobertes Causes de deteriorament: Erosió.

Intervencions: -

Protecció de l'element

Nivell de protecció: A

Usos permesos: Activitats extensives pròpies del sector primari. Investigació i divulgació.

Protecció legal específica:
No en té

Elements destacats a conservar:
El conjunt del jaciment

Directrius d'intervenció preferents:
-

Directrius d'intervenció admissibles:
Restauració, conservació, consolidació. Investigació i divulgació.

Entorn de protecció

S'estableix un entorn de protecció al voltant de l'element, amb el concret traçat que figura en la documentació gràfica. Dins l'àrea es mantindrà la perspectiva visual del conjunt, per la qual no es podran aixecar volums o construccions que perjudiquin les visuals.

JA079 l'Estret

Identificació

Municipi:	Pollença
Nucli o paratge:	Can Banya (Estret de Ternelles)
Adreça / Accés:	Camí de Ternelles / A peu
Poligon / Parcel.la:	004 / 556
Ref. cadastral:	07042A004005560000SS, 07042A004006380000SM i
Coord. UTM ETRS89:	altres
Classificació del sòl:	500581.16 - 4415845.477
Plànol:	Rústic
Categoria:	SR-15
Tipologia:	Jaciment Arqueològic
Ús actual:	Naveta d'habitació
Estil o corrent:	Desús
	-
Autoria:	-







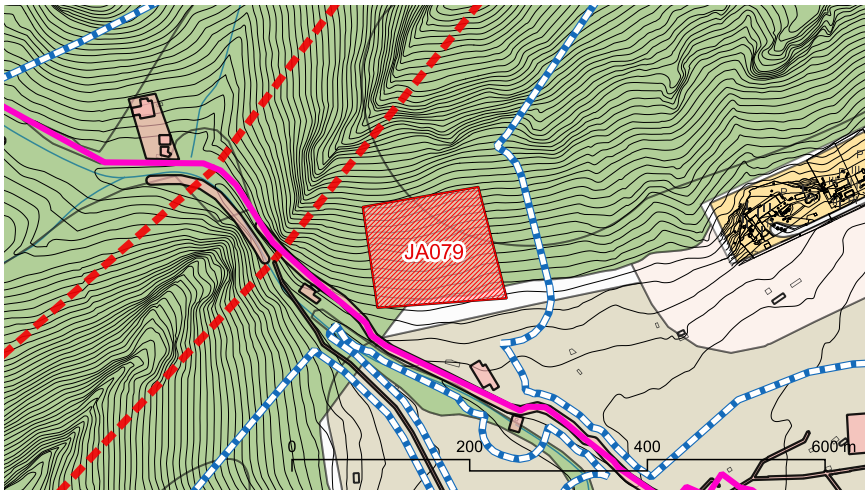

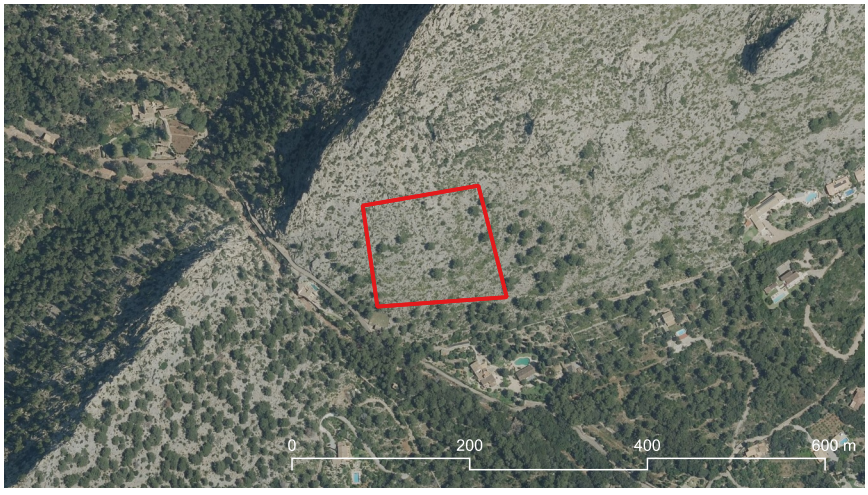

marès

JA079 l'Estret

Descripció

Entorn:
Al coster meridional del puig de les Quarterades, a la serra de Ternelles.

Descripció de l'element:
Codi IMPP: 0977 Zona arqueològica formada per un conjunt de navetes i altres estructures algunes d'elles en molt bon estat de conservació. La zona catalogada ocupa una extensió de 16.865 m2. La seva funcionalitat és la d'hàbitat.

Cronologia: Pretalaiòtic Criteri de datació: Estructures

Bibliografia i fonts: Govern de les Illes Balears. Conselleria de Cultura, Educació i Esports (1990): Carta Arqueològica.

Estat de conservació

Valoració conjunt: Dolent. Manquen alguns dels elements estructurals del monument i és impossible la reconstrucció hipotètica (III) Defectes de conservació: Estructures / Cobertures Causes de deteriorament:Erosió.

Intervencions: -

Protecció de l'element

Nivell de protecció: A-LE

Usos permesos: Activitats extensives pròpies del sector primari. Investigació i divulgació.

Protecció legal específica:
Declaració com a BIC amb la categoria com a monument. Decret 2563 / 1966, de 10 de setembre. BOE 243, 11 / 10 / 1966

Elements destacats a conservar:
El conjunt del jaciment

Directrius d'intervenció preferents:
-

Directrius d'intervenció admissibles:
Restauració, conservació, consolidació. Investigació i divulgació.

Entorn de protecció
S'estableix un entorn de protecció al voltant de l'element, amb el concret traçat que figura en la documentació gràfica. Dins l'àrea es mantindrà la perspectiva visual del conjunt, per la qual no es podran aixecar volums o construccions que perjudiquin les visuals.

JA080 Molins de Ternelles

Identificació

Municipi:	Pollença
Nucli o paratge:	Ternelles
Adreça / Accés:	Camí de Ternelles
Poligon / Parcel.la:	004 / 648
Ref. cadastral:	07042A004006480000SJ
Coord. UTM ETRS89:	500266.426 - 4415982.971
Classificació del sòl:	Rústic
Plànol:	SR-15
Categoria:	Jaciment Arqueològic
Tipologia:	Molí d'aigua
Ús actual:	Residencial
Estil o corrent:	Popular
Autoria:	-



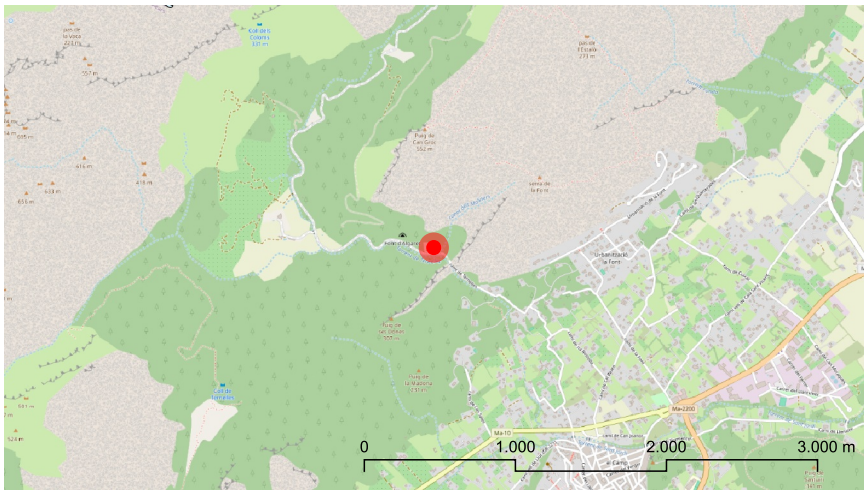



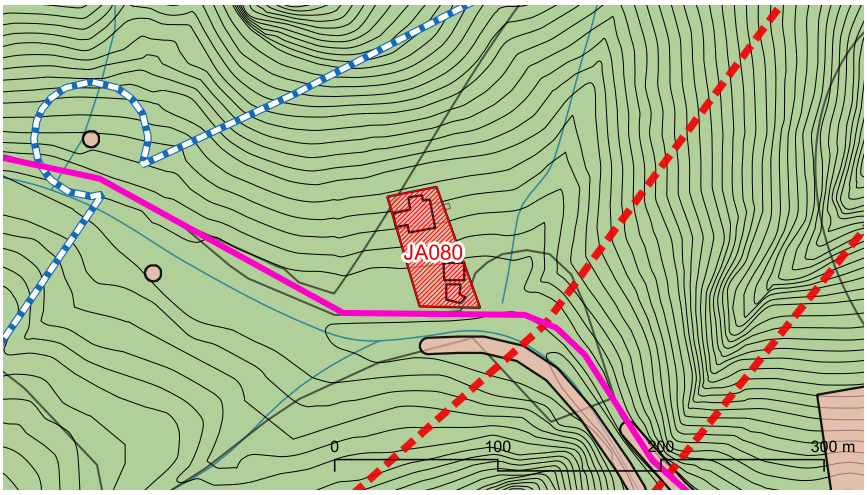







JA080 Molins de Ternelles

Descripció

Entorn:
Al coster situat al nord del torrent i del camí de Ternelles, just passat l'Estret.

Descripció de l'element:
Conjunt de dos molins d'aigua, el moli d'en Cosmé i el molí de Can Petit que són els dos primers del sistema hidràulic de Ternelles. La zona catalogada ocupa una extensió de 2.433 m2.

Cronologia: Medieval

Bibliografia i fonts: Govern de les Illes Balears. Conselleria de Cultura, Educació i Esports (1990): Carta Arqueològica. ARGEMÍ RELAT, Mercè (1999): A les vores dels torrents.

Estat de conservació

Valoració conjunt: Bo. Els molins han estat completament rehabilitats.

Intervencions: -

Protecció de l'element

Nivell de protecció: A

Usos permesos: Els corresponents a la qualificació del sòl rústic en la qual es localitza. Investigació i divulgació.

Protecció legal específica:
No en té

Elements destacats a conservar:
El conjunt del jaciment

Directrius d'intervenció preferents:
-

Directrius d'intervenció admissibles:
Restauració, conservació, consolidació. Investigació i divulgació.

Entorn de protecció

S'estableix un entorn de protecció al voltant de l'element, amb el concret traçat que figura en la documentació gràfica. Dins l'àrea es mantindrà la perspectiva visual del conjunt, per la qual no es podran aixecar volums o construccions que perjudiquin les visuals.

JA081 Can Pontico

Identificació

Municipi:	Pollença
Nucli o paratge:	Can Pontico
Adreça / Accés:	Carretera Pollença a Andratx-Ma-10
Poligon / Parcel.la:	007 / 336
Ref. cadastral:	07042A007003360000SG, 07042A007003350000SY
Coord. UTM ETRS89:	499312.892 - 4413882.575
Classificació del sòl:	Rústic
Plànol:	SR-20
Categoria:	Jaciment Arqueològic
Tipologia:	Necròpolis / Taca ceràmica
Ús actual:	Desús
Estil o corrent:	-
Autoria:	-





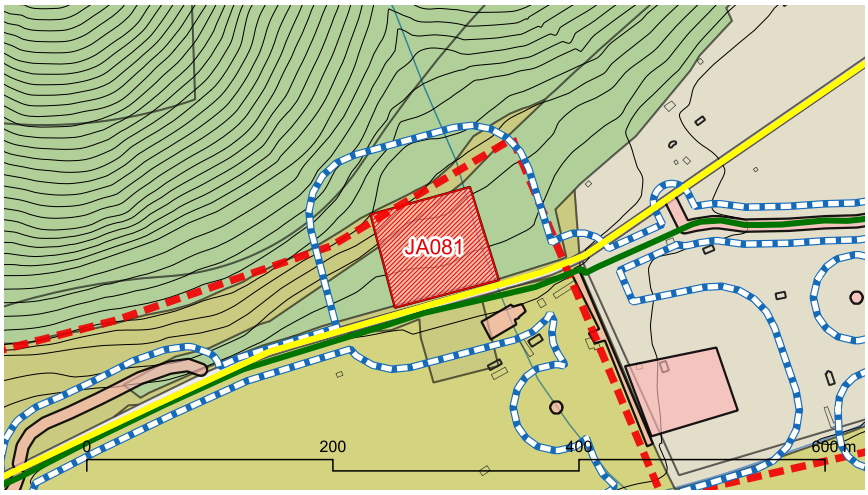



JA081 Can Pontico

Descripció

Entorn:
Vall d'en Marc, al peu dels costers de la serra.

Descripció de l'element:
Codi IMPP: 0935 Al 1887 fou localitzada una tomba amb alguns individus i dues gerres de ceràmica vermella. També s'hi han localitzat monedes d'època romana. Actualment s'observa ceràmica talaiòtica i romana en superfície. La zona catalogada té una superfície de 6.757 m2.

Cronologia: Talaiòtic / Romà

Bibliografia i fonts: Govern de les Illes Balears. Conselleria de Cultura, Educació i Esports (1990): Carta Arqueològica. Sección de noticias. Sepulturas antiguas. BSAL 2 (1887-1888). Ps-79-80 VICENÇ I BATLE, Antoni (1988): La circulació monetària en el terme de Pollença en l'època romana. Prehistòria i Història Antiga a Pollença. Anuari 1998. Ajuntament de Pollença. ARAMBURU-ZABALA HIGUERA, Javier (2004): Mallorca arqueològica. Contribució a l'inventari de jaciments. 35213

Estat de conservació

Valoració conjunt: Desaparegut.

Intervencions: -

Protecció de l'element

Nivell de protecció: A-LE

Usos permesos: Activitats extensives pròpies del sector primari. Investigació i divulgació.

Protecció legal específica:
Declaració com a BIC amb la categoria com a monument. Decret 2563 / 1966, de 10 de setembre. BOE 243, 11 / 10 / 1966

Elements destacats a conservar:
El conjunt del jaciment

Directrius d'intervenció preferents:
-

Directrius d'intervenció admissibles:
Restauració, conservació, consolidació. Investigació i divulgació.

Entorn de protecció
S'estableix un entorn de protecció al voltant de l'element, amb el concret traçat que figura en la documentació gràfica. Dins l'àrea es mantindrà la perspectiva visual del conjunt, per la qual no es podran aixecar volums o construccions que perjudiquin les visuals.

JA082 Llinars

Identificació

Municipi:	Pollença
Nucli o paratge:	Llinars
Adreça / Accés:	Carretera Pollença a Andratx-Ma-10
Poligon / Parcel.la:	004 / 623
Ref. cadastral:	07042A004006230000SU, 07042A004006240000SH i altres
Coord. UTM ETRS89:	498573.285 - 4413963.749
Classificació del sòl:	Rústic
Plànol:	SR-19
Categoria:	Jaciment Arqueològic
Tipologia:	Molí d'aigua
Ús actual:	Residencial Popular
Estil o corrent:	
Autoria:	-





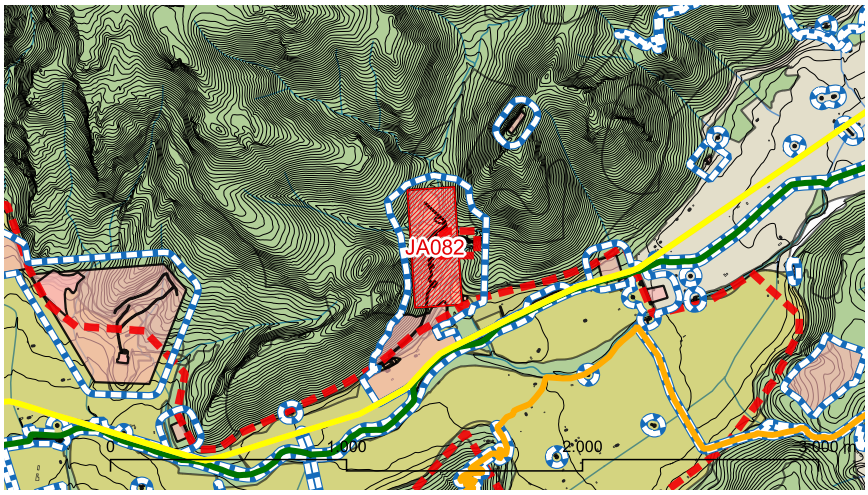

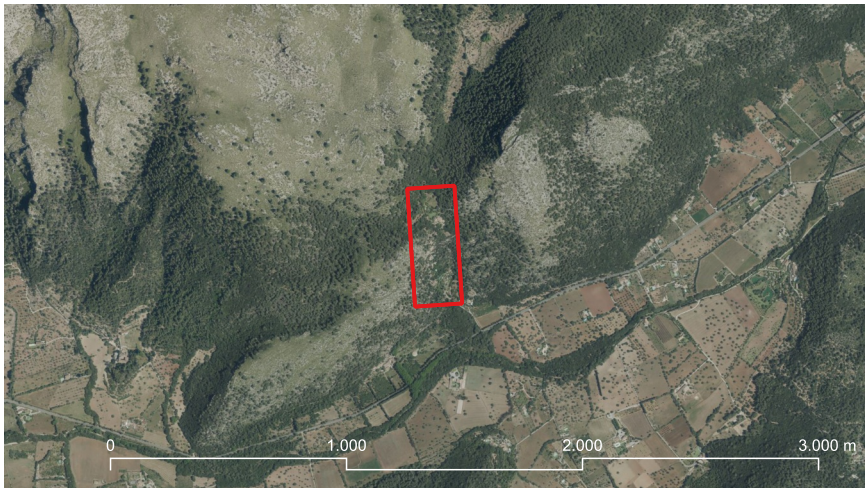

marès

JA082 Llinars

Descripció

Entorn:
Vall d'en Marc, al coster de la serra.

Descripció de l'element:
El conjunt de molins d'aigua fou declarat BIC amb categoria de lloc històric. Es tracta d'un conjunt de molins fariners de roda horitzontal i els elements que els complementen, integrat pels següents béns: -Molí de Can Teixidor de Baix -Molí de Can Teixidor de Dalt -Molí de Can Roqueta -Molí de Can Ventet -Font de Llinars -Síquies i canaletes -Bassa La zona afectada per la declaració de BIC és una parcel.la de 100.000 m2, compresa a un rectangle que té uns costats de 200 m x 500 m

Cronologia: Criteri de datació: Estructures.

Bibliografia i fonts: Govern de les Illes Balears. Conselleria de Cultura, Educació i Esports (1990): Carta Arqueològica.

Estat de conservació

Valoració conjunt: Dolent. II Defectes de conservació: Estructures / Cobertes Causes de deteriorament: Reutilitzacions.

Intervencions: -

Protecció de l'element

Nivell de protecció: A

Usos permesos: Els corresponents a la zona en la qual s'ubica segons les Normes Urbanístiques. Investigació i divulgació.

Protecció legal específica:
Declaració com a BIC amb la categoria com a monument. Decret 2563 / 1966, de 10 de setembre. BOE 243, 11 / 10 / 1966

Elements destacats a conservar:
El conjunt del jaciment

Directrius d'intervenció preferents:
-

Directrius d'intervenció admissibles:
Restauració, conservació, consolidació. Investigació i divulgació.

Entorn de protecció
S'estableix un entorn de protecció al voltant de l'element, amb el concret traçat que figura en la documentació gràfica. Dins l'àrea es mantindrà la perspectiva visual del conjunt, per la qual no es podran aixecar volums o construccions que perjudiquin les visuals.

JA083 Avenc de Ca na Borrassa

Identificació

Municipi:	Pollença
Nucli o paratge:	Ca na Borrassa
Adreça / Accés:	Carretera Pollença a Andratx Ma-10
Poligon / Parcel.la:	004 / 622
Ref. cadastral:	07042A004006220000SZ
Coord. UTM ETRS89:	498701.69 - 4413747.844
Classificació del sòl:	Rústic
Plànol:	SR-20
Categoria:	Jaciment Arqueològic
Tipologia:	Cova natural
Ús actual:	Desús
Estil o corrent:	-
Autoria:	-











marès

JA083 Avenc de Ca na Borrassa

Descripció

Entorn:
A la plana, baix la serra de Llinars.

Descripció de l'element:
Cova natural de grans dimensions, dividida en dos corredors que conflueixen en un avenc. Presenta restes d'enterraments. La zona catalogada ocupa una extensió de 407 m2. La seva funcionalitat és funerària.

Cronologia: -

Bibliografia i fonts: Govern de les Illes Balears. Conselleria de Cultura, Educació i Esports (1990): Carta Arqueològica. ENCINAS S., José Antonio (1994): 501 grutas del término de Pollensa (Mallorca). B-1

Estat de conservació

Valoració conjunt: Dolent. El monument tan sols és identificable en planta o tan sols resten alguns elements aïllats (IV) Defectes de conservació: Altres Causes de deteriorament: Clandestins / Erosió.

Intervencions: S'ha instal.lat una escala d'accés i s'ha protegit l'entrada i la boca de l'avenc pròpiament dit amb una reixa de ferro per evitar accidents.

Protecció de l'element

Nivell de protecció: A

Usos permesos: Protecció i educació ambiental. Investigació i divulgació.

Protecció legal específica:
No en té

Elements destacats a conservar:
El conjunt del jaciment

Directrius d'intervenció preferents:
-

Directrius d'intervenció admissibles:
Restauració, conservació, consolidació. Investigació i divulgació.

Entorn de protecció
S'estableix un entorn de protecció al voltant de l'element, amb el concret traçat que figura en la documentació gràfica. Dins l'àrea es mantindrà la perspectiva visual del conjunt, per la qual no es podran aixecar volums o construccions que perjudiquin les visuals.

JA084 Cova Mitja

Identificació

Municipi:	Pollença
Nucli o paratge:	els Casals
Adreça / Accés:	Camí de Pedruixella Gran
Poligon / Parcel.la:	004 / 641
Ref. cadastral:	07042A004006410000SM
Coord. UTM ETRS89:	495855.573 - 4413589.872
Classificació del sòl:	Rústic
Plànol:	SR-19
Categoria:	Jaciment Arqueològic
Tipologia:	Balma natural
Ús actual:	Desús
Estil o corrent:	-
Autoria:	-



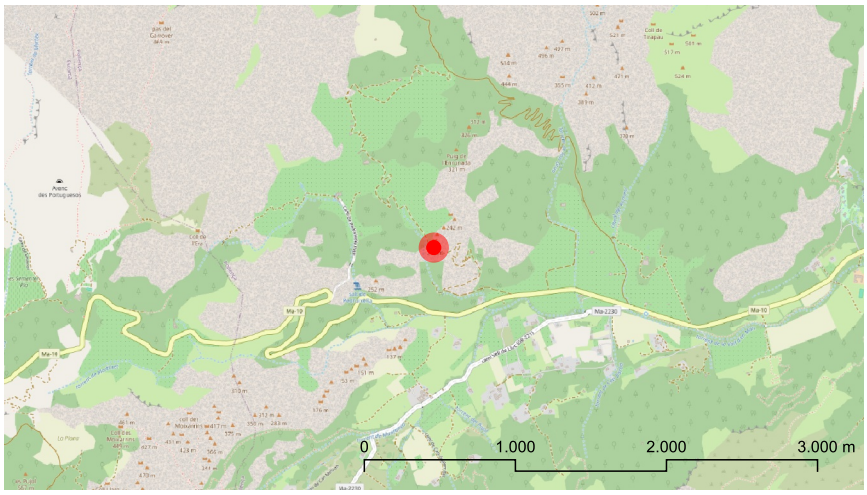

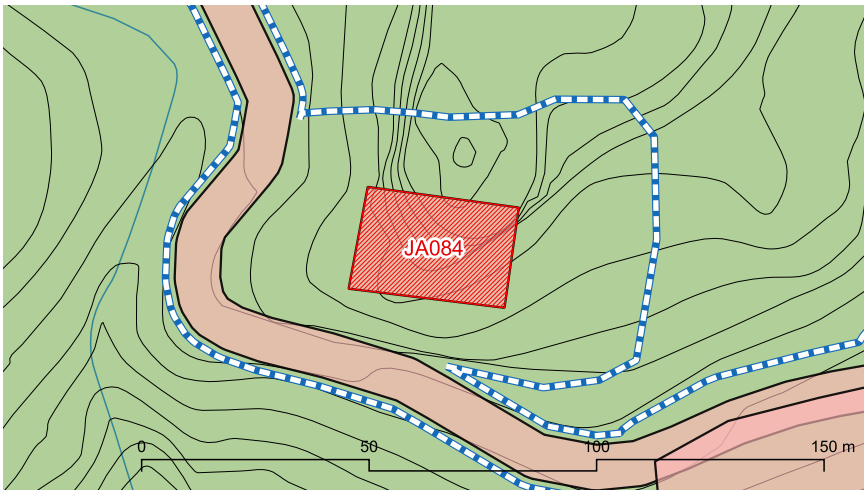



marès

JA084 Cova Mitja

Descripció

Entorn:
Baix una penya a dalt d'un puig, a prop del salt de Pedruixella.

Descripció de l'element:
Balma amb enterraments humans. S'hi localitzen les restes d'una barraca moderna construïda al seu interior. La zona catalogada ocupa una extensió de 765 m2. La seva funcionalitat és funerària.

Cronologia: Talaiòtic / Romà Criteri de datació: Ceràmica.

Bibliografia i fonts: Govern de les Illes Balears. Conselleria de Cultura, Educació i Esports (1990): Carta Arqueològica. ENCINAS S., José Antonio (1994): 501 grutas del término de Pollensa (Mallorca). O-6

Estat de conservació

Valoració conjunt: Dolent. El monument tan sols és identificable en planta o tan sols resten alguns elements aïllats (IV) Defectes de conservació: Estructures / Altres Causes de deteriorament: Feines agrícoles auxiliars / Reutilitzacions / Erosió.

Intervencions: Ha estat reaprofitada com a sestadors.

Protecció de l'element

Nivell de protecció: A

Usos permesos: Protecció i educació ambiental. Investigació i divulgació.

Protecció legal específica:
No en té

Elements destacats a conservar:
El conjunt del jaciment

Directrius d'intervenció preferents:
-

Directrius d'intervenció admissibles:
Restauració, conservació, consolidació. Investigació i divulgació.

Entorn de protecció

S'estableix un entorn de protecció al voltant de l'element, amb el concret traçat que figura en la documentació gràfica. Dins l'àrea es mantindrà la perspectiva visual del conjunt, per la qual no es podran aixecar volums o construccions que perjudiquin les visuals.

JA085 Avenc de la Roqueta

Identificació

Municipi:	Pollença
Nucli o paratge:	Pedruixella Petit
Adreça / Accés:	Camí de Pedruixella Petit
Poligon / Parcel.la:	004 / 642
Ref. cadastral:	07042A004006420000SO
Coord. UTM ETRS89:	495214.224 - 4413365.576
Classificació del sòl:	Rústic
Plànol:	SR-19
Categoria:	Jaciment Arqueològic
Tipologia:	Cova
Ús actual:	Desús
Estil o corrent:	-
Autoria:	-



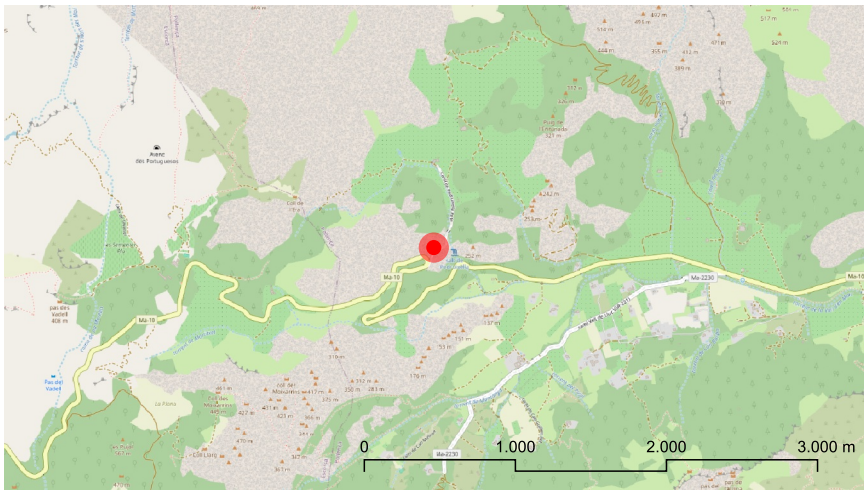

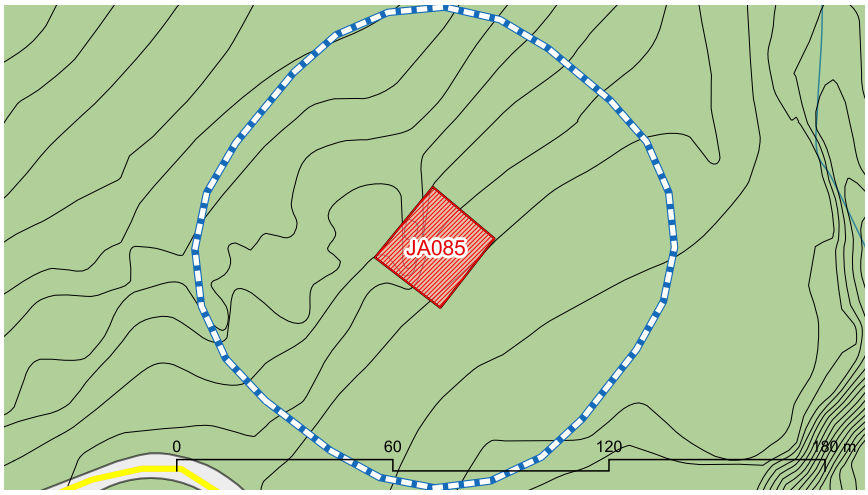



JA085 Avenc de la Roqueta

Descripció

Entorn:
Al coster de càrritx i roques al costat del camí de Pedruixella Petit.

Descripció de l'element:
Cova-avenc amb indicis d'enterraments. La zona catalogada ocupa una extensió de 563 m2. La seva funcionalitat és indeterminada.

Cronologia: -

Bibliografia i fonts: Govern de les Illes Balears. Conselleria de Cultura, Educació i Esports (1990): Carta Arqueològica. ENCINAS S., José Antonio (1994): 501 grutas del término de Pollensa (Mallorca). R-2

Estat de conservació

Valoració conjunt: Dolent. La classificació del monument és pendent de la realització d'excavacions arqueològiques (V) Defectes de conservació: Cobertes Causes de deteriorament: Erosió.

Intervencions: -

Protecció de l'element

Nivell de protecció: A

Usos permesos: Protecció i educació ambiental. Investigació i divulgació.

Protecció legal específica:
No en té

Elements destacats a conservar:
El conjunt del jaciment

Directrius d'intervenció preferents:
-

Directrius d'intervenció admissibles:
Restauració, conservació, consolidació. Investigació i divulgació.

Entorn de protecció
S'estableix un entorn de protecció al voltant de l'element, amb el concret traçat que figura en la documentació gràfica. Dins l'àrea es mantindrà la perspectiva visual del conjunt, per la qual no es podran aixecar volums o construccions que perjudiquin les visuals.

JA086 Puig de l'Enrunada

Identificació

Municipi:	Pollença
Nucli o paratge:	Pedruixella Gran
Adreça / Accés:	Camí de Pedruixella Gran
Poligon / Parcel.la:	004 / 641
Ref. cadastral:	07042A004006410000SM
Coord. UTM ETRS89:	495894.963 - 4414019.759
Classificació del sòl:	Rústic
Plànol:	SR-19
Categoria:	Jaciment Arqueològic
Tipologia:	Cova / Poblat talaiòtic
Ús actual:	Desús
Estil o corrent:	-
Autoria:	-



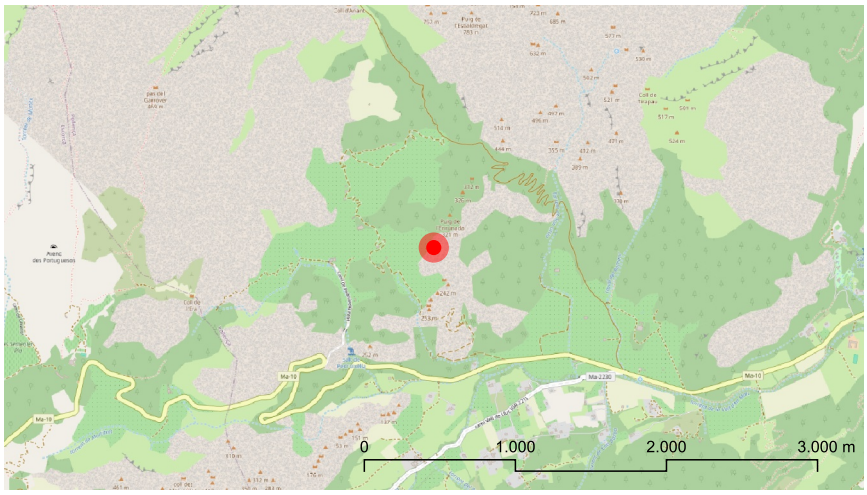



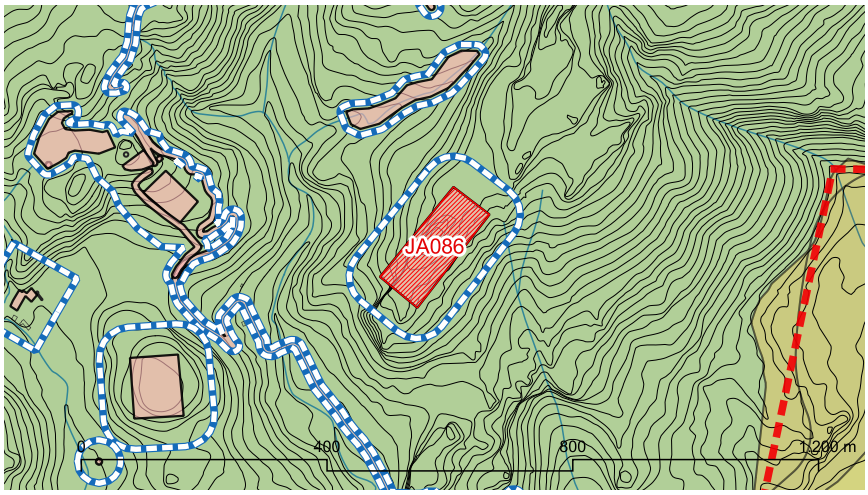



marès

JA086 Puig de l'Enrunada

Descripció

Entorn:
A la zona de càrritx i roques situada al coll des Vent, al sud-oest del puig de l'Enrunada.

Descripció de l'element:
Codi IMPP: 0964 Zona arqueològica formada per un poblat talaiòtic, dos abrics, un d'ells amb parament i senyals d'utilització, i una cova. La zona catalogada ocupa una extensió de 14.572 m2. La seva funcionalitat és la d'hàbitat. J. Aramburu hi documentà: 1. nansa talaiòtica. 2. base talaiòtica. 3. vora talaiòtica. 4. vora àmfora ibèrica. 5. vora PE-14. 6-7. vora talaiòtica. 8. fragment talaiòtic (10). 9. fragment PE

Cronologia: Talaiòtic

Bibliografia i fonts: Govern de les Illes Balears. Conselleria de Cultura, Educació i Esports (1990): Carta Arqueològica. ARAMBURU-ZABALA HIGUERA, Javier (2004): Mallorca arqueològica. Contribució a l'inventari de jaciments. 35086.

Estat de conservació

Valoració conjunt: Dolent. Manquen alguns dels elements estructurals del monument i és impossible la reconstrucció hipotètica (III) Defectes de conservació: Estructures / Cobertures Causes de deteriorament: Feines agrícoles auxiliars / Reutilitzacions / Erosió.

Intervencions: -

Protecció de l'element

Nivell de protecció: A-LE

Usos permesos: Activitats extensives pròpies del sector primari. Investigació i divulgació.

Protecció legal específica:
Declaració com a BIC amb la categoria com a monument. Decret 2563 / 1966, de 10 de setembre. BOE 243, 11 / 10 / 1966

Elements destacats a conservar:
El conjunt del jaciment

Directrius d'intervenció preferents:
-

Directrius d'intervenció admissibles:
Restauració, conservació, consolidació. Investigació i divulgació.

Entorn de protecció
S'estableix un entorn de protecció al voltant de l'element, amb el concret traçat que figura en la documentació gràfica. Dins l'àrea es mantindrà la perspectiva visual del conjunt, per la qual no es podran aixecar volums o construccions que perjudiquin les visuals.

JA087 Cova de l'Atrapada

Identificació

Municipi:	Pollença
Nucli o paratge:	Els Casals
Adreça / Accés:	Camí de Pedruixella Gran
Poligon / Parcel.la:	004 / 632
Ref. cadastral:	07042A004006320000SG
Coord. UTM ETRS89:	496322.63 - 4413356.187
Classificació del sòl:	Rústic
Plànol:	SR-19
Categoria:	Jaciment Arqueològic
Tipologia:	Cova natural
Ús actual:	Desús
Estil o corrent:	-
Autoria:	-



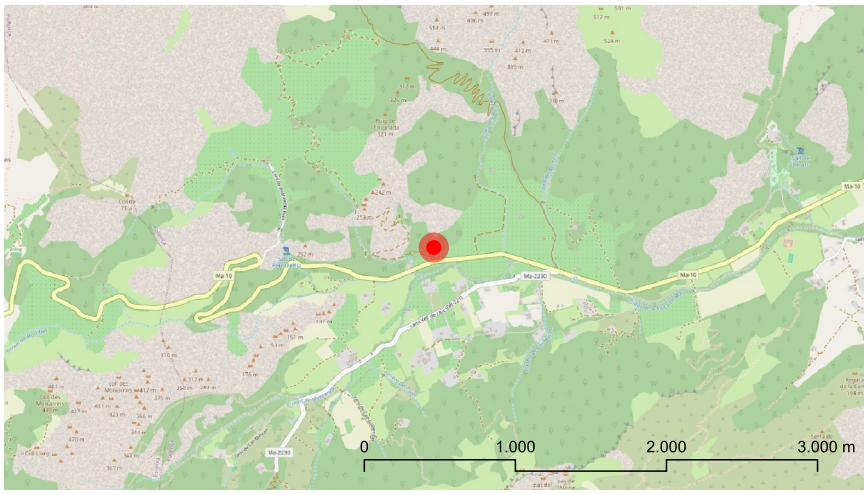

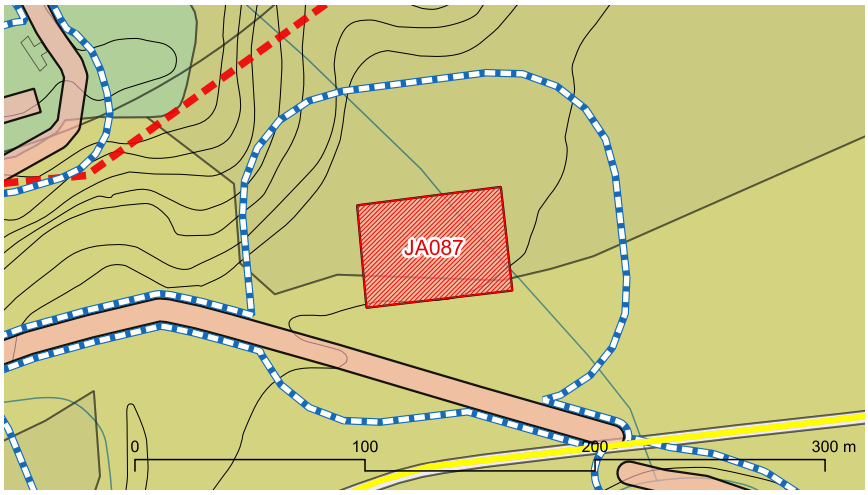



marès

JA087 Cova de l'Atrapada

Descripció

Entorn:
A una penya dins l'alzinar al límit entre el coster de la serra i la plana de conreu.

Descripció de l'element:
Cova natural de petites dimensions amb restes d'enterraments. Es troba molt erosionada per l'aigua i els nivells fèrtils presenten poca potència. La zona catalogada ocupa una extensió de 2.853 m2. La seva funcionalitat és funerària.

Cronologia: -

Bibliografia i fonts: Govern de les Illes Balears. Conselleria de Cultura, Educació i Esports (1990): Carta Arqueològica.

Estat de conservació

Valoració conjunt: Dolent. El monument tan sols és identificable en planta o tan sols resten alguns elements aïllats (IV) Defectes de conservació: Cobertes / Altres Causes de deteriorament: Erosió.

Intervencions: -

Protecció de l'element

Nivell de protecció: A

Usos permesos: Protecció i educació ambiental. Investigació i divulgació.

Protecció legal específica:
No en té

Elements destacats a conservar:
El conjunt del jaciment

Directrius d'intervenció preferents:
-

Directrius d'intervenció admissibles:
Restauració, conservació, consolidació. Investigació i divulgació.

Entorn de protecció

S'estableix un entorn de protecció al voltant de l'element, amb el concret traçat que figura en la documentació gràfica. Dins l'àrea es mantindrà la perspectiva visual del conjunt, per la qual no es podran aixecar volums o construccions que perjudiquin les visuals.

JA088 Fartàritx del Racó

Identificació

Municipi:	Pollença
Nucli o paratge:	Fartàritx
Adreça / Accés:	Camí de Fartàritx del Racó
Poligon / Parcel.la:	008 / 004
Ref. cadastral:	07042A008000040000SK
Coord. UTM ETRS89:	496392.698 - 4411518.535
Classificació del sòl:	Rústic
Plànol:	SR-23
Categoria:	Jaciment Arqueològic
Tipologia:	Poblat talaiòticn / Taca ceràmica
Ús actual:	Desús
Estil o corrent:	-
Autoria:	-



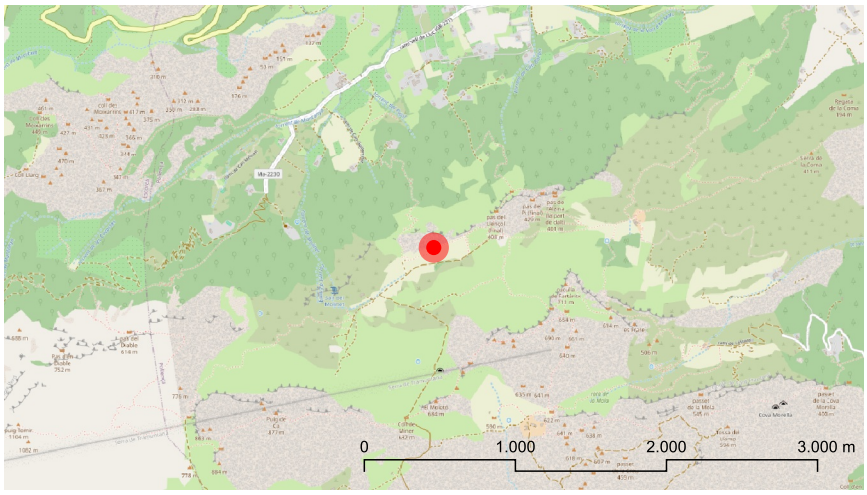

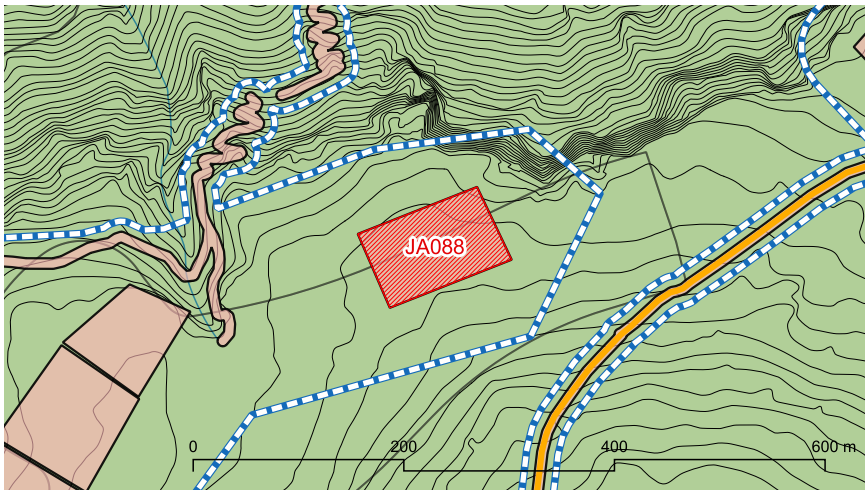



JA088 Fartàritx del Racó

Descripció

Entorn:
Damunt una elevació produïda per un aflorament rocós en una zona de cultiu de secà.

Descripció de l'element:
Restes de blocs de pedra treballats, remoguts i acaramullats sobre un aflorament. També es detecten restes de ceràmica als voltants. La zona catalogada ocupa una extensió de 9.394 m2. La seva funcionalitat és indeterminada.

Cronologia: Talaiòtic, romà

Bibliografia i fonts: Govern de les Illes Balears. Conselleria de Cultura, Educació i Esports (1990): Carta Arqueològica.

Estat de conservació

Valoració conjunt: Dolent. El monument tan sols és identificable en planta o tan sols resten alguns elements aïllats (IV) Defectes de conservació: Estructures Causes de deteriorament: Feines agrícoles / Erosió.

Intervencions: -

Protecció de l'element

Nivell de protecció: A

Usos permesos: Activitats extensives pròpies del sector primari. Investigació i divulgació.

Protecció legal específica:
No en té

Elements destacats a conservar:
El conjunt del jaciment

Directrius d'intervenció preferents:
-

Directrius d'intervenció admissibles:
Restauració, conservació, consolidació. Investigació i divulgació.

Entorn de protecció

S'estableix un entorn de protecció al voltant de l'element, amb el concret traçat que figura en la documentació gràfica. Dins l'àrea es mantindrà la perspectiva visual del conjunt, per la qual no es podran aixecar volums o construccions que perjudiquin les visuals.

JA089 Fartàritx del Racó

Identificació

Municipi:	Pollença
Nucli o paratge:	Fartàritx
Adreça / Accés:	Camí de Fartàrtix del Racó
Poligon / Parcel.la:	008 / 004
Ref. cadastral:	07042A008000040000SK
Coord. UTM ETRS89:	496103.629 - 4411433.738
Classificació del sòl:	Rústic
Plànol:	SR-23
Categoria:	Jaciment Arqueològic
Tipologia:	Assentament
Ús actual:	Desús
Estil o corrent:	-
Autoria:	-



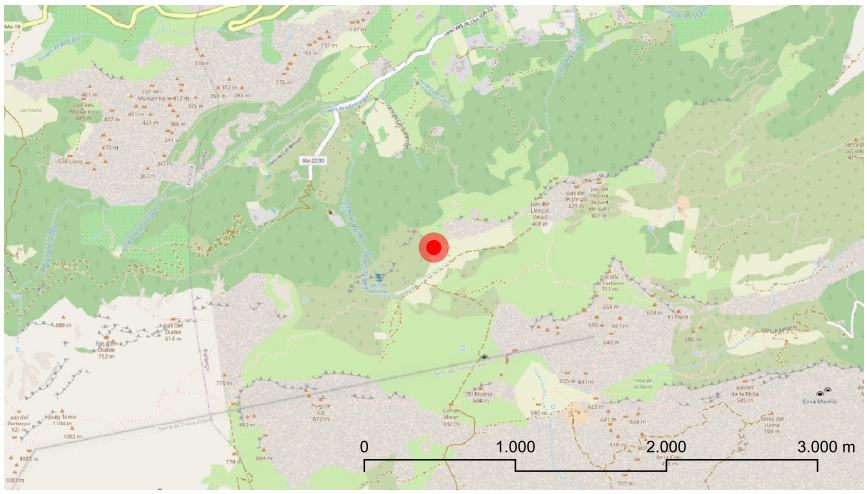

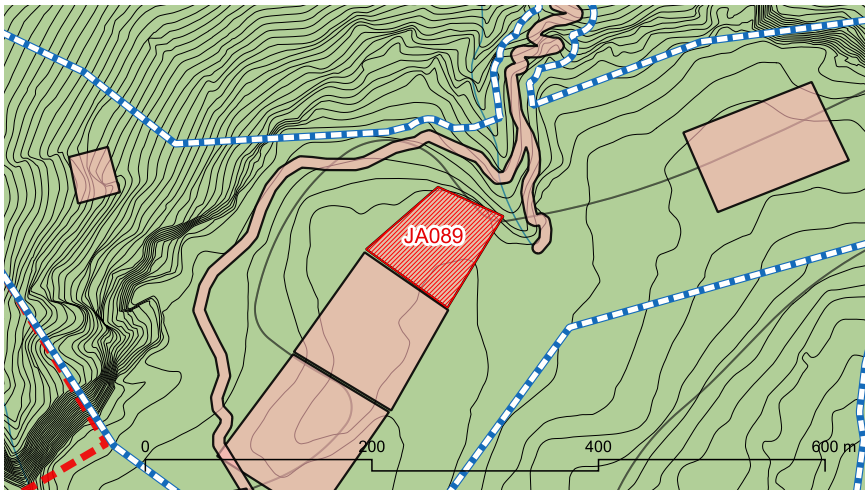



JA089 Fartàritx del Racó

Descripció

Entorn:
Sobre un turó, controlant el camí del Pujol, en el límit de la zona de conreus.

Descripció de l'element:
Restes d'una estructura de grans blocs, presumiblement prehistòrics, sobre la qual hi ha feta una barraca més moderna. La zona catalogada ocupa una extensió de 6.578 m2. La seva funcionalitat és indeterminada.

Cronologia: -

Bibliografia i fonts: Govern de les Illes Balears. Conselleria de Cultura, Educació i Esports (1990): Carta Arqueològica.

Estat de conservació

Valoració conjunt: Dolent. La classificació del monument és pendent de la realització d'excavacions arqueològiques (V) Defectes de conservació: Estructures Causes de deteriorament: Feines agrícoles auxiliars / Reutilitzacions / Erosió.

Intervencions: -

Protecció de l'element

Nivell de protecció: A

Usos permesos: Activitats extensives pròpies del sector primari. Investigació i divulgació.

Protecció legal específica:
No en té

Elements destacats a conservar:
El conjunt del jaciment

Directrius d'intervenció preferents:
-

Directrius d'intervenció admissibles:
Restauració, conservació, consolidació. Investigació i divulgació.

Entorn de protecció

S'estableix un entorn de protecció al voltant de l'element, amb el concret traçat que figura en la documentació gràfica. Dins l'àrea es mantindrà la perspectiva visual del conjunt, per la qual no es podran aixecar volums o construccions que perjudiquin les visuals.

JA090 Fartàritx del Racó

Identificació

Municipi:	Pollença
Nucli o paratge:	Fartàritx
Adreça / Accés:	Camí de Fartàritx del Racó
Poligon / Parcel.la:	008 / 004
Ref. cadastral:	07042A008000040000SK
Coord. UTM ETRS89:	496046.857 - 4411355.378
Classificació del sòl:	Rústic
Plànol:	SR-23
Categoria:	Jaciment Arqueològic
Tipologia:	Assentament
Ús actual:	Desús
Estil o corrent:	-
Autoria:	-



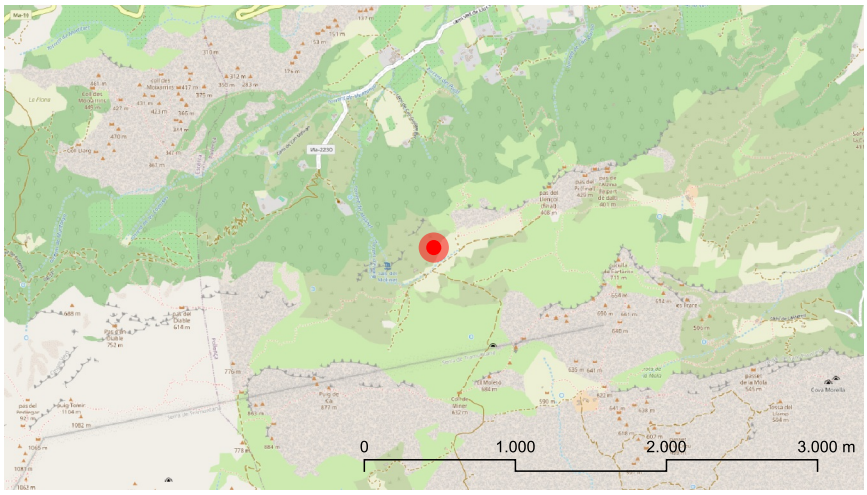

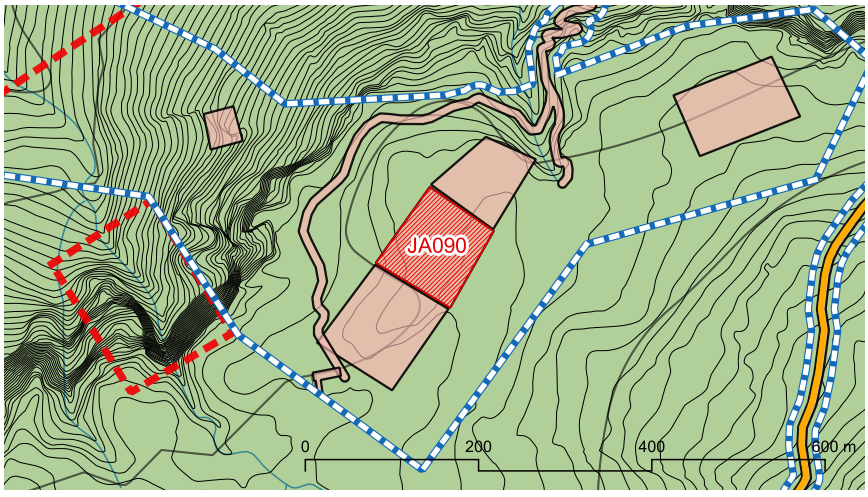



marès

JA090 Fartàritx del Racó

Descripció

Entorn:
Als conreus de secà que ocupen la zona entre Fartàritx del Racó i Fartàritx d'en Vila.

Descripció de l'element:
Zona arqueològica formada per les restes d'estructures molt emmascarades per la vegetació i l'acumulació de pedres petites producte de la roturació de terres. Molta ceràmica en superfície. La zona catalogada ocupa una extensió de 9.931 m2. La seva funcionalitat és indeterminada.

Cronologia: Criteri de datació: Ceràmica i estructures.

Bibliografia i fonts: Govern de les Illes Balears. Conselleria de Cultura, Educació i Esports (1990): Carta Arqueològica.

Estat de conservació

Valoració conjunt: Dolent. El monument tan sols és identificable en planta o tan sols resten alguns elements aïllats (IV) Defectes de conservació: Estructures Causes de deteriorament: Obres privades / Feines agrícoles / Erosió.

Intervencions: -

Protecció de l'element

Nivell de protecció: A

Usos permesos: Activitats extensives pròpies del sector primari. Investigació i divulgació.

Protecció legal específica:
No en té

Elements destacats a conservar:
El conjunt del jaciment

Directrius d'intervenció preferents:
-

Directrius d'intervenció admissibles:
Restauració, conservació, consolidació. Investigació i divulgació.

Entorn de protecció

S'estableix un entorn de protecció al voltant de l'element, amb el concret traçat que figura en la documentació gràfica. Dins l'àrea es mantindrà la perspectiva visual del conjunt, per la qual no es podran aixecar volums o construccions que perjudiquin les visuals.

JA091 Fartàritx del Racó

Identificació

Municipi:	Pollença
Nucli o paratge:	Fartàritx
Adreça / Accés:	Camí de Fartàritx del Racó
Poligon / Parcel.la:	008 / 004
Ref. cadastral:	07042A008000040000SK
Coord. UTM ETRS89:	495985.154 - 4411263.855
Classificació del sòl:	Rústic
Plànol:	SR-23
Categoria:	Jaciment Arqueològic
Tipologia:	Talaiot / Assentament
Ús actual:	Desús
Estil o corrent:	-
Autoria:	-



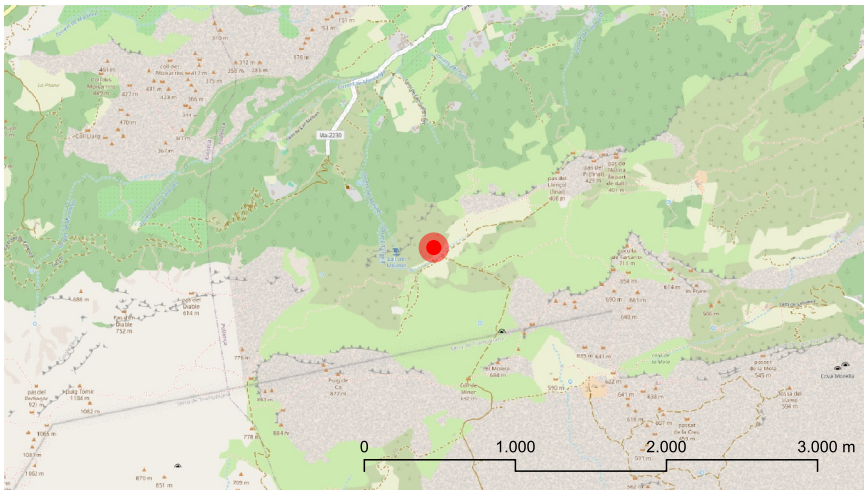

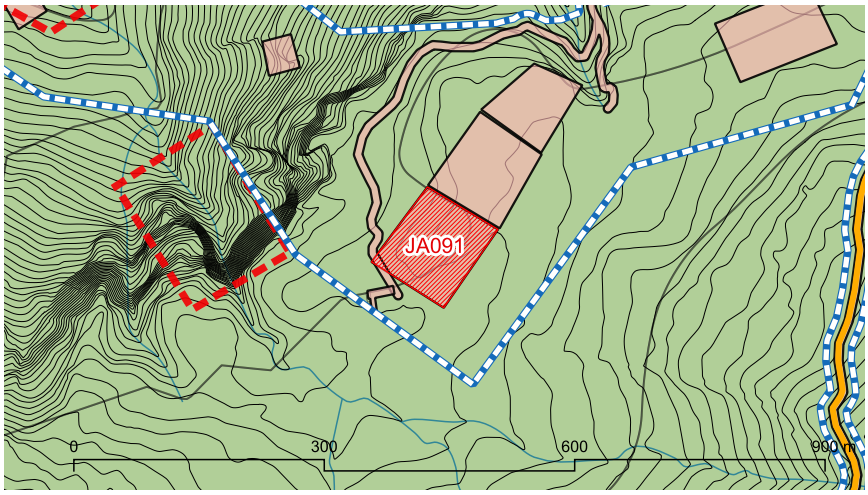

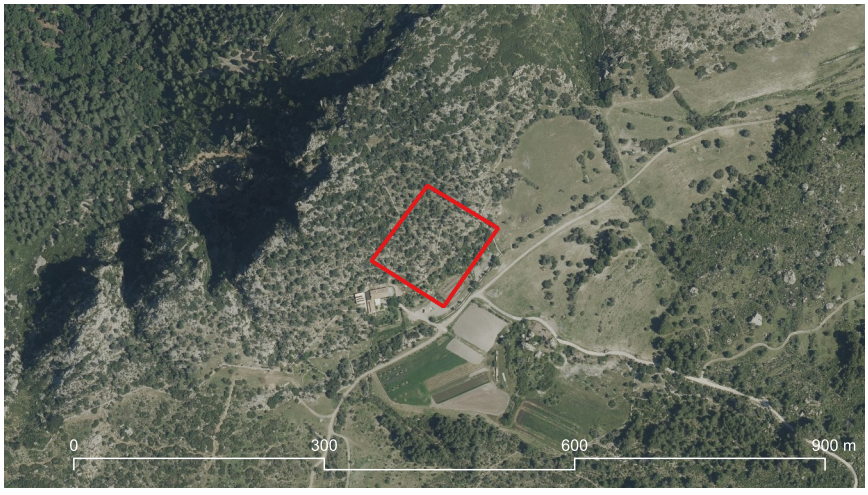

marès

JA091 Fartàritx del Racó

Descripció

Entorn:
A la plana dedicada als conreus de secà propera a les cases.

Descripció de l'element:
Codi IMPP: 0946 Zona arqueològica formada per les restes d'un talaiot de planta circular molt emmascarat per la vegetació. Sembla que hi ha altres estructures. La zona catalogada ocupa una extensió de 11.354 m2. La seva funcionalitat és la d'hàbitat. J. Aramburu hi documentà: 1. vora talaiòtica. 2. base talaiòtica. 3. nansa talaiòtica. 4. fragment sigillata aretina. 5. vora sigillata clara A. Hayes 8. 6. vora sigillata clara A. Hayes 14/17. 7-8. vores plat / tapadores de vora fumada. Vegas 16. 9-11. vores bol de vores aplicades. Vegas 5. 12. vora PE-25.

Cronologia: Talaiòtic Criteri de datació: Estructures.

Bibliografia i fonts: Govern de les Illes Balears. Conselleria de Cultura, Educació i Esports (1990): Carta Arqueològica. ARAMBURU-ZABALA HIGUERA, Javier (2004): Mallorca arqueològica. Contribució a l'inventari de jaciments. 35091.

Estat de conservació

Valoració conjunt: Dolent. Manquen alguns dels elements estructurals del monument i és impossible la reconstrucció hipotètica (III) Defectes de conservació: Estructures / Cobertes Causes de deteriorament: Feines agrícoles auxiliars / Erosió.

Intervencions: -

Protecció de l'element

Nivell de protecció: A-LE

Usos permesos: Activitats extensives pròpies del sector primari. Investigació i divulgació.

Protecció legal específica:
Declaració com a BIC amb la categoria com a monument. Decret 2563 / 1966, de 10 de setembre. BOE 243, 11 / 10 / 1966

Elements destacats a conservar:
El conjunt del jaciment

Directrius d'intervenció preferents:
-

Directrius d'intervenció admissibles:
Restauració, conservació, consolidació. Investigació i divulgació.

Entorn de protecció
S'estableix un entorn de protecció al voltant de l'element, amb el concret traçat que figura en la documentació gràfica. Dins l'àrea es mantindrà la perspectiva visual del conjunt, per la qual no es podran aixecar volums o construccions que perjudiquin les visuals.

JA092 Coll de Míner

Identificació

Municipi:	Pollença
Nucli o paratge:	Míner Gran
Adreça / Accés:	Camí de Fartàritx del Racó
Poligon / Parcel.la:	008 / 002
Ref. cadastral:	07042A008000020000SM
Coord. UTM ETRS89:	496226.895 - 4410381.951
Classificació del sòl:	Rústic
Plànol:	SR-23
Categoria:	Jaciment Arqueològic
Tipologia:	Assentament
Ús actual:	Desús
Estil o corrent:	-
Autoria:	-



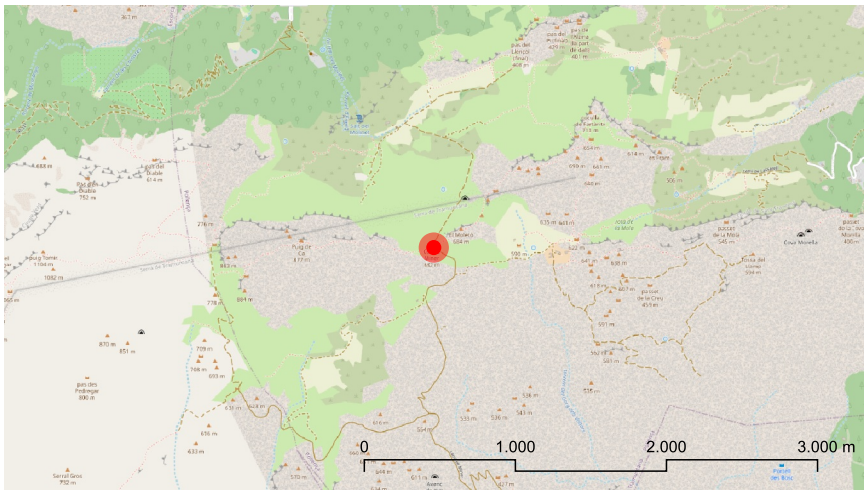





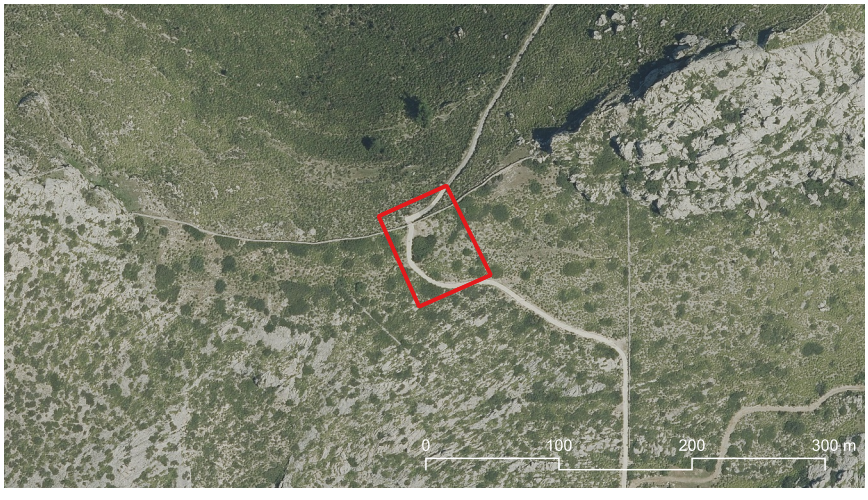

marès

JA092 Coll de Míner

Descripció

Entorn:
Situat al coll de Míner, entre el Moletó i el puig de Ca.

Descripció de l'element:
Zona arqueològica formada per les restes d'estructures i murs de grans blocs. S'aprecia una estructura rectangular de la qual es conserven dos costats, amb unes dimensions de 8,5 m (costat nord-est) i de 11 m (costat sud-est). Els murs tenen una gruixa de 1,4 m. En el costat sud-est es conserva el portal d'accés, de 1,2 m d'amplària. La zona catalogada ocupa una extensió de 4.278 m2. La seva funcionalitat és indeterminada.

Cronologia: Talaiòtic

Bibliografia i fonts: Govern de les Illes Balears. Conselleria de Cultura, Educació i Esports (1990): Carta Arqueològica.

Estat de conservació

Valoració conjunt: Dolent. El monument tan sols és identificable en planta o tan sols resten alguns elements aïllats (IV) Defectes de conservació: Estructures.

Intervencions: El jaciment fou parcialment destruït per les obres d'obertura de la pista que passa pel seu costat.

Protecció de l'element

Nivell de protecció: A

Usos permesos: Activitats extensives pròpies del sector primari. Investigació i divulgació.

Protecció legal específica:
No en té

Elements destacats a conservar:
El conjunt del jaciment

Directrius d'intervenció preferents:
-

Directrius d'intervenció admissibles:
Restauració, conservació, consolidació. Investigació i divulgació.

Entorn de protecció

S'estableix un entorn de protecció al voltant de l'element, amb el concret traçat que figura en la documentació gràfica. Dins l'àrea es mantindrà la perspectiva visual del conjunt, per la qual no es podran aixecar volums o construccions que perjudiquin les visuals.

JA093 el Moletó

Identificació

Municipi:	Pollença
Nucli o paratge:	Míner Gran
Adreça / Accés:	Camí de la Mola
Poligon / Parcel.la:	008 / 002
Ref. cadastral:	07042A008000020000SM
Coord. UTM ETRS89:	496561.157 - 4410404.189
Classificació del sòl:	Rústic
Plànol:	SR-23
Categoria:	Jaciment Arqueològic
Tipologia:	Balma / Assentament
Ús actual:	Desús
Estil o corrent:	-
Autoria:	-



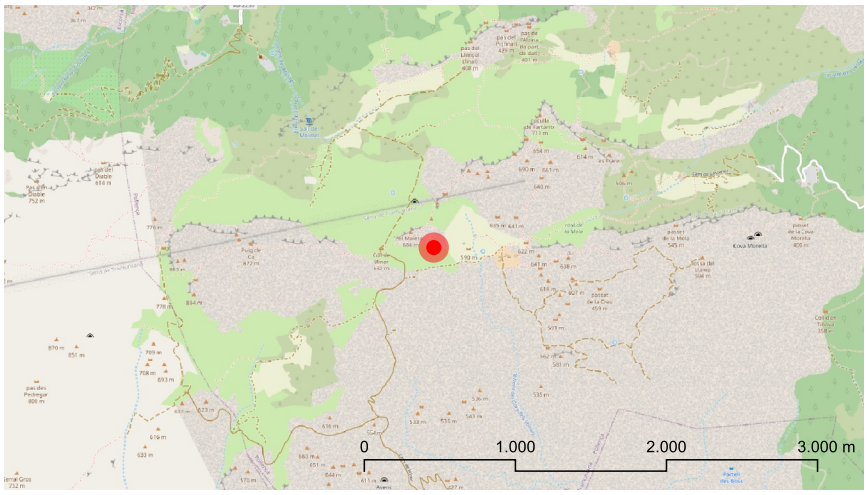

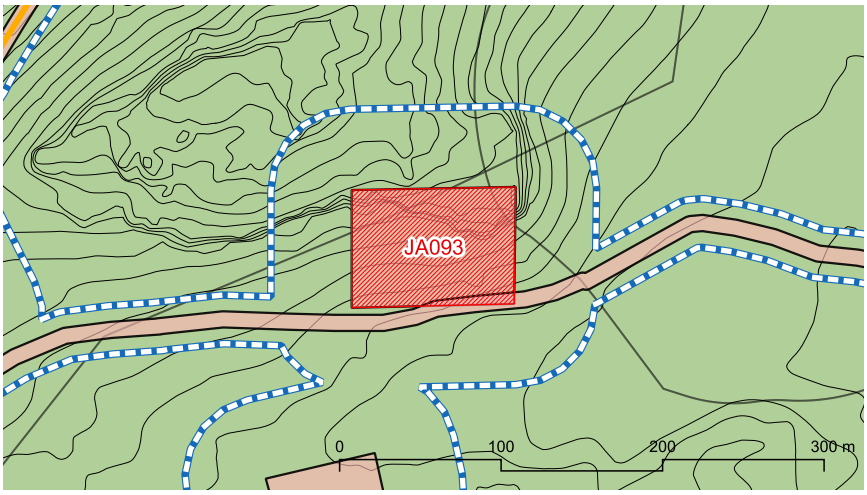



marès

JA093 el Moletó

Descripció

Entorn:
Al penya-segat situat al coster meridional del Moletó.

Descripció de l'element:
Zona arqueològica formada per una balma amb estructures al seu interior i restes d'estructures i murs de grans blocs al seus voltants. La zona catalogada ocupa una extensió de 7.343 m2. La seva funcionalitat és la d'hàbitat.

Cronologia: -

Bibliografia i fonts: Govern de les Illes Balears. Conselleria de Cultura, Educació i Esports (1990): Carta Arqueològica. ENCINAS S., José Antonio (1994): 501 grutas del término de Pollensa (Mallorca).M-34

Estat de conservació

Valoració conjunt: Dolent. El monument tan sols és identificable en planta o tan sols resten alguns elements aïllats (IV) Defectes de conservació: Estructures Causes de deteriorament: Feines agrícoles auxiliars / Reutilitzacions / Erosió.

Intervencions: La balma fou reaprofitada com a sestadors.

Protecció de l'element

Nivell de protecció: A

Usos permesos: Protecció i educació ambiental. Investigació i divulgació.

Protecció legal específica:
No en té

Elements destacats a conservar:
El conjunt del jaciment

Directrius d'intervenció preferents:
-

Directrius d'intervenció admissibles:
Restauració, conservació, consolidació. Investigació i divulgació.

Entorn de protecció

S'estableix un entorn de protecció al voltant de l'element, amb el concret traçat que figura en la documentació gràfica. Dins l'àrea es mantindrà la perspectiva visual del conjunt, per la qual no es podran aixecar volums o construccions que perjudiquin les visuals.

JA094 Cova Roja

Identificació

Municipi:	Pollença
Nucli o paratge:	Míner Gran
Adreça / Accés:	Camí de Míner / A peu
Poligon / Parcel.la:	080 / 020
Ref. cadastral:	07042008000020000SM
Coord. UTM ETRS89:	496318.488 - 4409389.939
Classificació del sòl:	Rústic
Plànol:	SR-26
Categoria:	Jaciment Arqueològic
Tipologia:	Cova natural
Ús actual:	Desús
Estil o corrent:	-
Autoria:	-



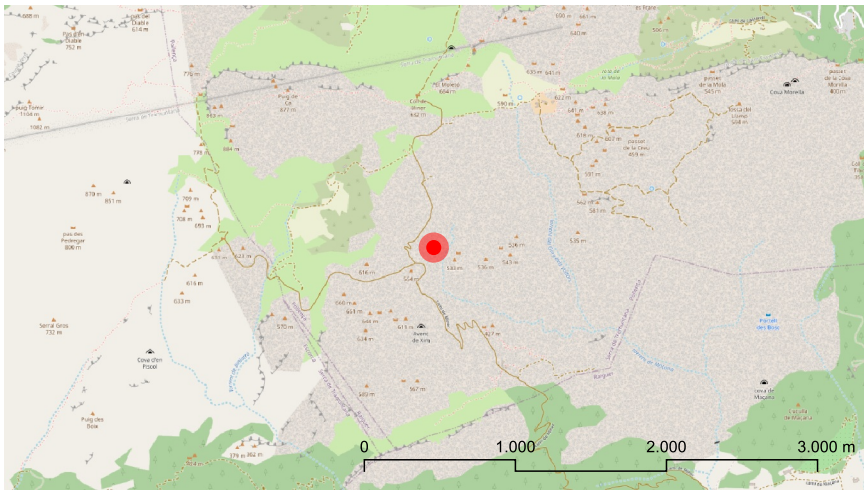

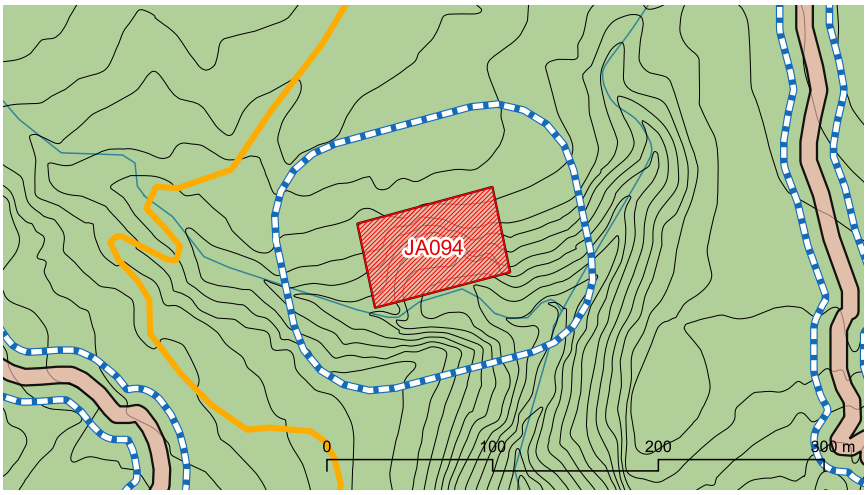



marès

JA094 Cova Roja

Descripció

Entorn:
Al peu d'un penya-segat situat al comellar del Mal Torrent de Maçana.

Descripció de l'element:
Balma amb almanco tres covetes de poc recorregut als seus voltants. Presenta una gruixada capa de detritus orgànics i restes d'enterraments humans. La zona catalogada ocupa una extensió de 4.401 m2. La seva funcionalitat és funerària.

Cronologia: -

Bibliografia i fonts: Govern de les Illes Balears. Conselleria de Cultura, Educació i Esports (1990): Carta Arqueològica. ENCINAS S., José Antonio (1994): 501 grutas del término de Pollensa (Mallorca). S-19

Estat de conservació

Valoració conjunt: Dolent. Manquen alguns dels elements estructurals del monument i és impossible la reconstrucció hipotètica (III) Causes de deteriorament: Reutilitzacions / Erosió.

Intervencions: -

Protecció de l'element

Nivell de protecció: A

Usos permesos: Protecció i educació ambiental. Investigació i divulgació.

Protecció legal específica:
No en té

Elements destacats a conservar:
El conjunt del jaciment

Directrius d'intervenció preferents:
-

Directrius d'intervenció admissibles:
Restauració, conservació, consolidació. Investigació i divulgació.

Entorn de protecció

S'estableix un entorn de protecció al voltant de l'element, amb el concret traçat que figura en la documentació gràfica. Dins l'àrea es mantindrà la perspectiva visual del conjunt, per la qual no es podran aixecar volums o construccions que perjudiquin les visuals.

JA095 Cova d'en Ramon

Identificació

Municipi:	Pollença
Nucli o paratge:	Fartàritx del Racó
Adreça / Accés:	Camí de Fartàritx del Racó
Poligon / Parcel.la:	008 / 004
Ref. cadastral:	07042A008000040000SK
Coord. UTM ETRS89:	496406.864 - 4410703.799
Classificació del sòl:	Rústic
Plànol:	SR-23
Categoria:	Jaciment Arqueològic
Tipologia:	Cova natural
Ús actual:	Desús
Estil o corrent:	-
Autoria:	-



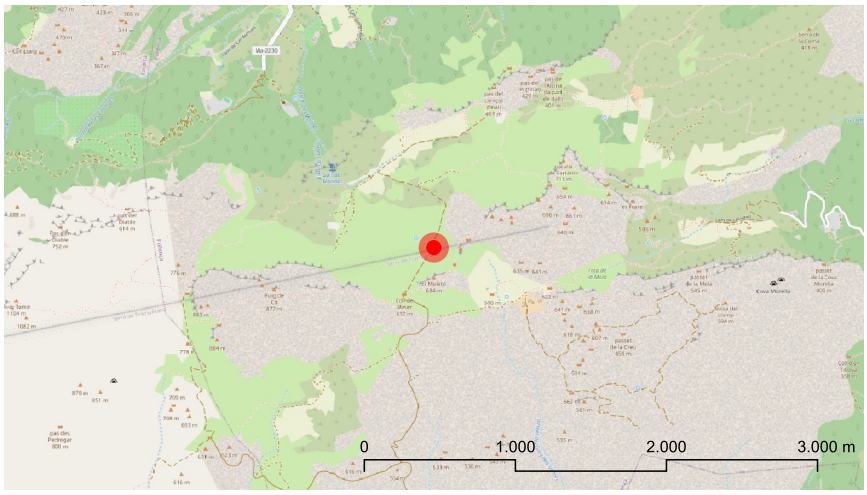





marès

JA095 Cova d'en Ramon

Descripció

Entorn:
A un penya-segat situat en el coster septentrional del Moletó, damunt la font de la Parra i al costat de la pista de Fartàritx.

Descripció de l'element:
Codi IMPP: 0947 Cova natural amb parets modernes. Presenta restes d'enterraments. La zona catalogada ocupa una extensió de 1.407 m2. La seva funcionalitat és funerària.

Cronologia: -

Bibliografia i fonts: Govern de les Illes Balears. Conselleria de Cultura, Educació i Esports (1990): Carta Arqueològica.

Estat de conservació

Valoració conjunt: Dolent. Manquen alguns dels elements estructurals del monument i és impossible la reconstrucció hipotètica (III) Defectes de conservació: Estructures Causes de deteriorament: Feines agrícoles auxiliars / Reutilitzacions / Erosió.

Intervencions: La balma fou reaprofitada com a sestadors.

Protecció de l'element

Nivell de protecció: A-LE

Usos permesos: Protecció i educació ambiental. Investigació i divulgació.

Protecció legal específica:
Declaració com a BIC amb la categoria com a monument. Decret 2563 / 1966, de 10 de setembre. BOE 243, 11 / 10 / 1966

Elements destacats a conservar:
El conjunt del jaciment

Directrius d'intervenció preferents:
-

Directrius d'intervenció admissibles:
Restauració, conservació, consolidació. Investigació i divulgació.

Entorn de protecció
S'estableix un entorn de protecció al voltant de l'element, amb el concret traçat que figura en la documentació gràfica. Dins l'àrea es mantindrà la perspectiva visual del conjunt, per la qual no es podran aixecar volums o construccions que perjudiquin les visuals.

JA096 Cova dels Coloms

Identificació

Municipi:	Pollença
Nucli o paratge:	Fartàritx del Racó
Adreça / Accés:	Camí de Fartàritx del Racó / A peu
Poligon / Parcel.la:	008 / 004
Ref. cadastral:	07042A008000040000SK
Coord. UTM ETRS89:	495558.248 - 4410600.835
Classificació del sòl:	Rústic
Plànol:	SR-23
Categoria:	Jaciment Arqueològic
Tipologia:	Cova natural
Ús actual:	Desús
Estil o corrent:	-
Autoria:	-



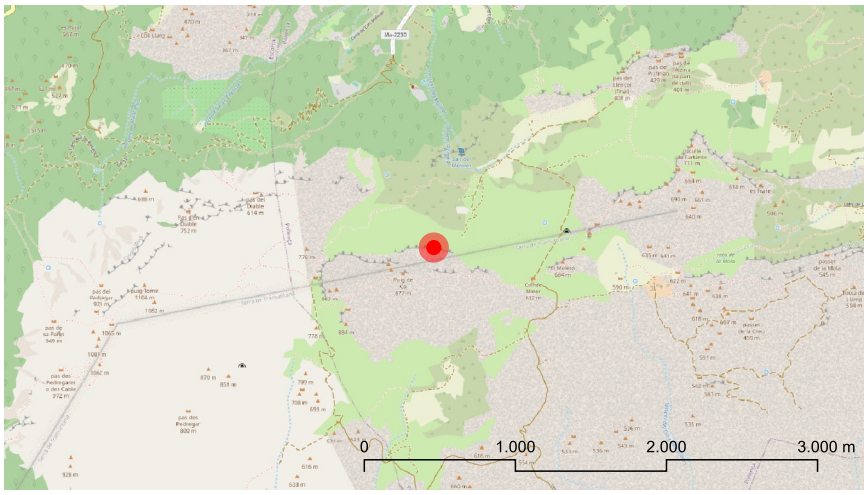

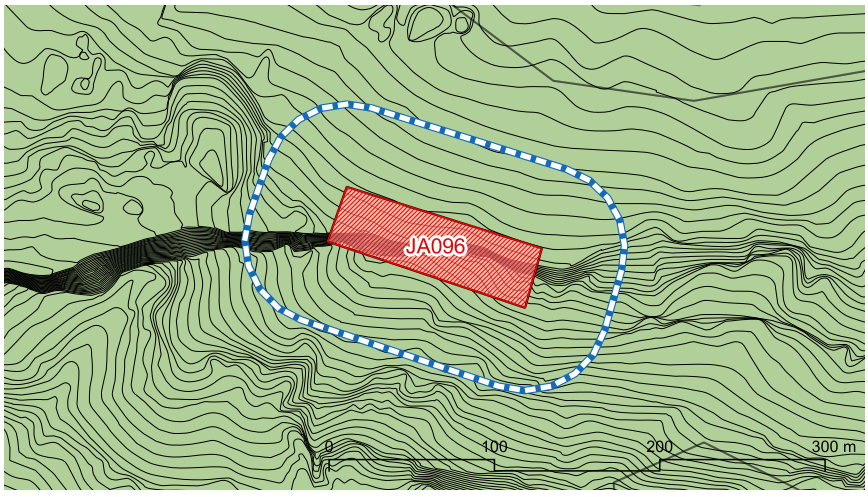



marès

JA096 Cova dels Coloms

Descripció

Entorn:
Baix dels penya-segats septentrionals del puig de Ca.

Descripció de l'element:
Cova natural de poc recorregut amb restes d'enterraments. A uns 100 m de distància en direcció est hi ha dues balmes naturals. La zona catalogada ocupa una extensió de 4.522 m2. La seva funcionalitat és funerària.

Cronologia: -

Bibliografia i fonts: Govern de les Illes Balears. Conselleria de Cultura, Educació i Esports (1990): Carta Arqueològica.

Estat de conservació

Valoració conjunt: Dolent. Manquen alguns dels elements estructurals del monument i és impossible la reconstrucció hipotètica (III) Defectes de conservació: Estructures Causes de deteriorament: Erosió.

Intervencions: La cova i les balmes han estat reaprofitades com a sestadors i presenten restes de parets modernes.

Protecció de l'element

Nivell de protecció: A

Usos permesos: Protecció i educació ambiental. Investigació i divulgació.

Protecció legal específica:
Declaració com a BIC amb la categoria com a monument. Decret 2563 / 1966, de 10 de setembre. BOE 243, 11 / 10 / 1966

Elements destacats a conservar:
El conjunt del jaciment

Directrius d'intervenció preferents:
-

Directrius d'intervenció admissibles:
Restauració, conservació, consolidació. Investigació i divulgació.

Entorn de protecció
S'estableix un entorn de protecció al voltant de l'element, amb el concret traçat que figura en la documentació gràfica. Dins l'àrea es mantindrà la perspectiva visual del conjunt, per la qual no es podran aixecar volums o construccions que perjudiquin les visuals.

JA097 Coll de Míner

Identificació

Municipi:	Pollença
Nucli o paratge:	Míner Gran
Adreça / Accés:	Camí de la Mola
Poligon / Parcel.la:	008 / 002
Ref. cadastral:	07042A008000020000SM
Coord. UTM ETRS89:	496494.143 - 4410256.927
Classificació del sòl:	Rústic
Plànol:	SR-23
Categoria:	Jaciment Arqueològic
Tipologia:	Assentament
Ús actual:	Desús
Estil o corrent:	-
Autoria:	-



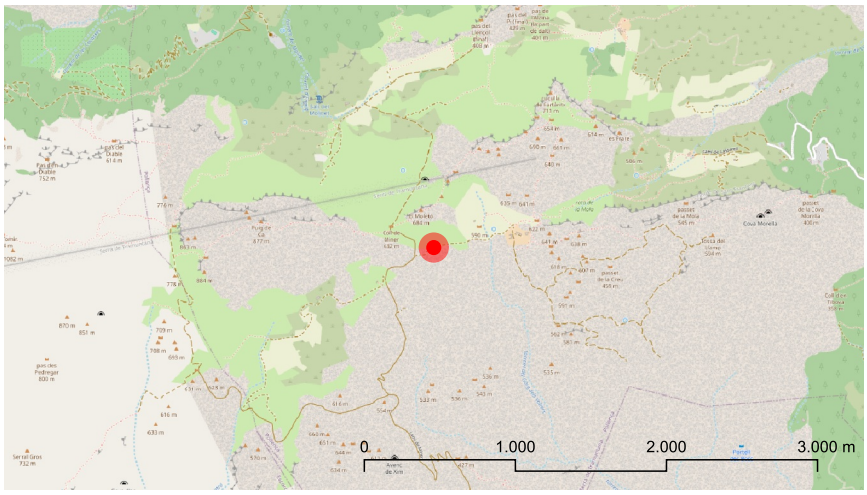

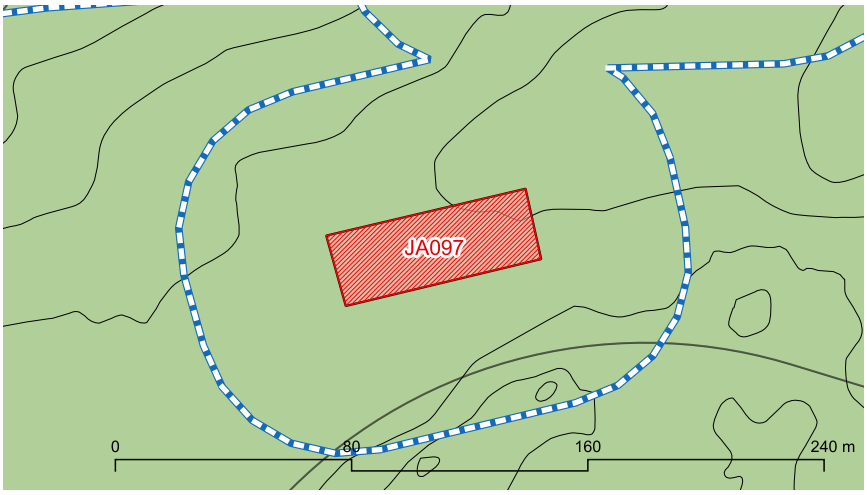



JA097 Coll de Míner

Descripció

Entorn:
Al costat del camí de la Mola, en una zona plana de carritxar.

Descripció de l'element:
Zona arqueològica formada per restes de paraments ciclopis. La zona catalogada ocupa una extensió de 1.685 m2. La seva funcionalitat és indeterminada.

Cronologia: -

Bibliografia i fonts: Govern de les Illes Balears. Conselleria de Cultura, Educació i Esports (1990): Carta Arqueològica.

Estat de conservació

Valoració conjunt: Dolent. El monument tan sols és identificable en planta o tan sols resten alguns elements aïllats (IV) Defectes de conservació: Estructures Causes de deteriorament: Feines agrícoles auxiliars / Erosió.

Intervencions: -

Protecció de l'element

Nivell de protecció: A

Usos permesos: Activitats extensives pròpies del sector primari. Investigació i divulgació.

Protecció legal específica:
No en té

Elements destacats a conservar:
El conjunt del jaciment

Directrius d'intervenció preferents:
-

Directrius d'intervenció admissibles:
Restauració, conservació, consolidació. Investigació i divulgació.

Entorn de protecció

S'estableix un entorn de protecció al voltant de l'element, amb el concret traçat que figura en la documentació gràfica. Dins l'àrea es mantindrà la perspectiva visual del conjunt, per la qual no es podran aixecar volums o construccions que perjudiquin les visuals.

JA098 Cova dels Tonedors

Identificació

Municipi:	Pollença
Nucli o paratge:	Míner
Adreça / Accés:	Camí de Míner
Polígon / Parcel.la:	008 / 002
Ref. cadastral:	07042A008000020000SM
Coord. UTM ETRS89:	495958.643 - 4410023.809
Classificació del sòl:	Rústic
Plànol:	SR-23
Categoria:	Jaciment Arqueològic
Tipologia:	Balma / Assentament
Ús actual:	Desús
Estil o corrent:	-
Autoria:	-



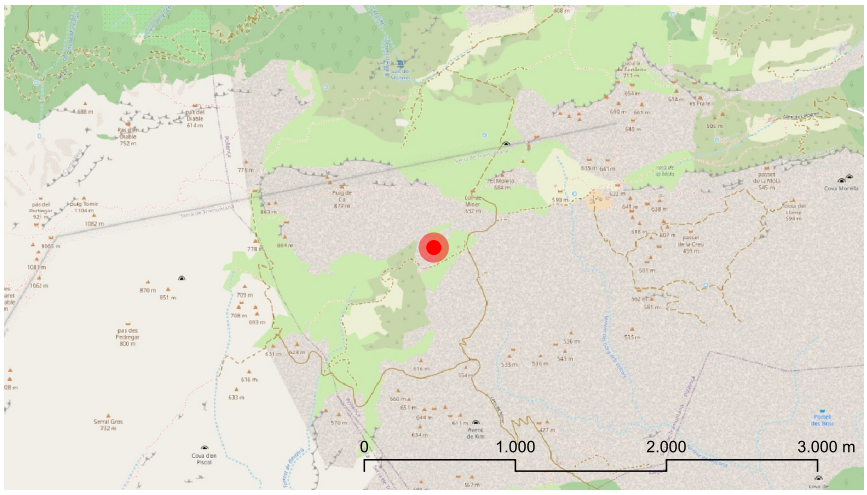





JA098 Cova dels Tonedors

Descripció

Entorn:
Al peu d'un penya-segat situat coster del puig de Ca, al llevant de les cases de Míner Gran.

Descripció de l'element:
Zona arqueològica formada per una balma amb restes d'enterraments i paraments al seu interior. Als voltants, restes de construccions de dubtosa classificació. La zona catalogada ocupa una extensió de 1.742 m2. La seva funcionalitat és la d'hàbitat.

Cronologia: -

Bibliografia i fonts: Govern de les Illes Balears. Conselleria de Cultura, Educació i Esports (1990): Carta Arqueològica. ENCINAS S., José Antonio (1994): 501 grutas del término de Pollensa (Mallorca). T-22

Estat de conservació

Valoració conjunt: Dolent. Manquen alguns dels elements estructurals del monument i és impossible la reconstrucció hipotètica (III) Defectes de conservació: Estructures Causes de deteriorament: Feines agrícoles auxiliars / Reutilitzacions / Erosió.

Intervencions: La balma fou reaprofitada com a sestadors.

Protecció de l'element

Nivell de protecció: A

Usos permesos: Protecció i educació ambiental. Investigació i divulgació.

Protecció legal específica:
No en té

Elements destacats a conservar:
El conjunt del jaciment

Directrius d'intervenció preferents:
-

Directrius d'intervenció admissibles:
Restauració, conservació, consolidació. Investigació i divulgació.

Entorn de protecció

S'estableix un entorn de protecció al voltant de l'element, amb el concret traçat que figura en la documentació gràfica. Dins l'àrea es mantindrà la perspectiva visual del conjunt, per la qual no es podran aixecar volums o construccions que perjudiquin les visuals.

JA099 Cova dels Morts

Identificació

Municipi:	Pollença
Nucli o paratge:	Fartàritx d'en Roig
Adreça / Accés:	Camí de Fartàritx / A peu
Polígon / Parcel.la:	008 / 006
Ref. cadastral:	07042A008000060000SD
Coord. UTM ETRS89:	497611.268 - 4411179.468
Classificació del sòl:	Rústic
Plànol:	SR-23
Categoria:	Jaciment Arqueològic
Tipologia:	Cova / Assentament
Ús actual:	Desús
Estil o corrent:	-
Autoria:	-



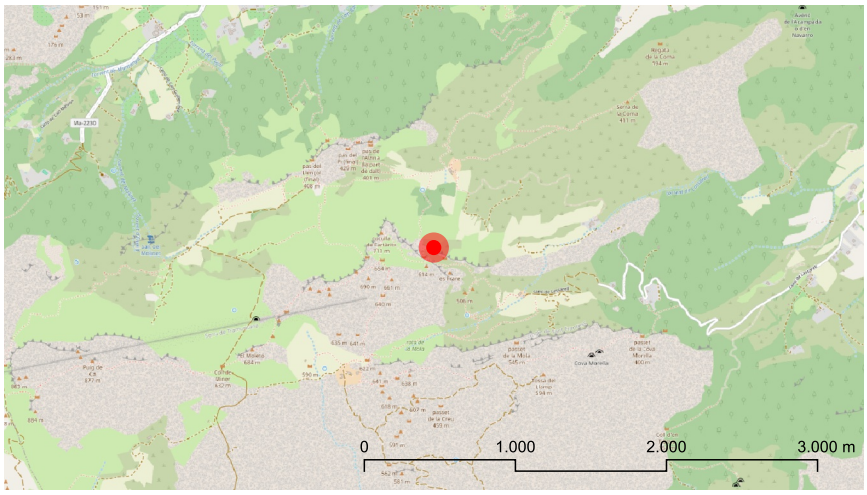

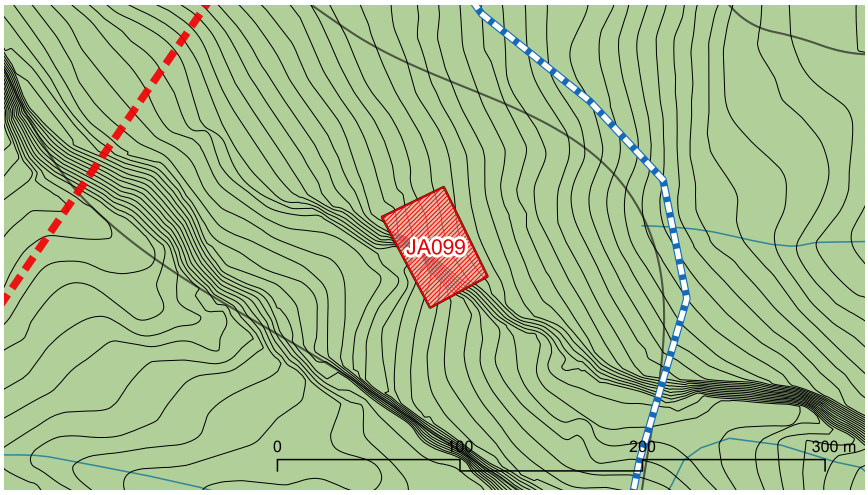

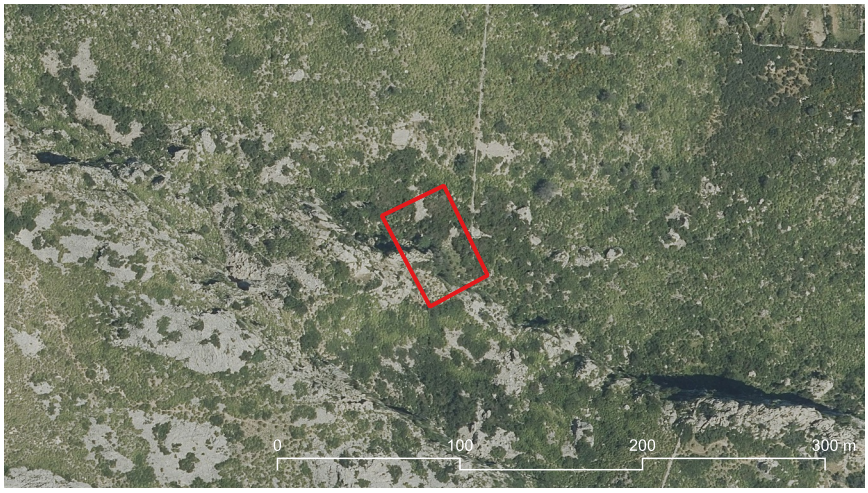

JA099 Cova dels Morts

Descripció

Entorn:
Al tall d'un penyal a l'entrada d'un coll, al coster nord-oriental de la Cuculla.

Descripció de l'element:
Codi IMPP: 0945 Zona arqueològica formada per una cova natural, una cova artificial, dos abrics amb paraments i restes de paraments als voltants. La zona catalogada ocupa una extensió de 2.042 m2. En Mascaró només parla d'una cova i no anomena les altres construccions. La seva funcionalitat és la d'hàbitat.

Cronologia: -

Bibliografia i fonts: Govern de les Illes Balears. Conselleria de Cultura, Educació i Esports (1990): Carta Arqueològica.

Estat de conservació

Valoració conjunt: Dolent. El monument tan sols és identificable en planta o tan sols resten alguns elements aïllats (IV) Defectes de conservació: Estructures Causes de deteriorament: Feines agrícoles auxiliars / Erosió.

Intervencions: -

Protecció de l'element

Nivell de protecció: A-LE

Usos permesos: Protecció i educació ambiental. Investigació i divulgació.

Protecció legal específica:
Declaració com a BIC amb la categoria com a monument. Decret 2563 / 1966, de 10 de setembre. BOE 243, 11 / 10 / 1966

Elements destacats a conservar:
El conjunt del jaciment

Directrius d'intervenció preferents:
-

Directrius d'intervenció admissibles:
Restauració, conservació, consolidació. Investigació i divulgació.

Entorn de protecció
S'estableix un entorn de protecció al voltant de l'element, amb el concret traçat que figura en la documentació gràfica. Dins l'àrea es mantindrà la perspectiva visual del conjunt, per la qual no es podran aixecar volums o construccions que perjudiquin les visuals.

JA100 Fartàritx Gran

Identificació

Municipi:	Pollença
Nucli o paratge:	Fartàritx
Adreça / Accés:	Camí de Fartàritx.
Poligon / Parcel.la:	008 / 005
Ref. cadastral:	07042A008000050000SR
Coord. UTM ETRS89:	497767.531 - 4411758.623
Classificació del sòl:	Rústic
Plànol:	SR-23
Categoria:	Jaciment Arqueològic
Tipologia:	Assentament. Taca ceràmica
Ús actual:	Desús
Estil o corrent:	-
Autoria:	-



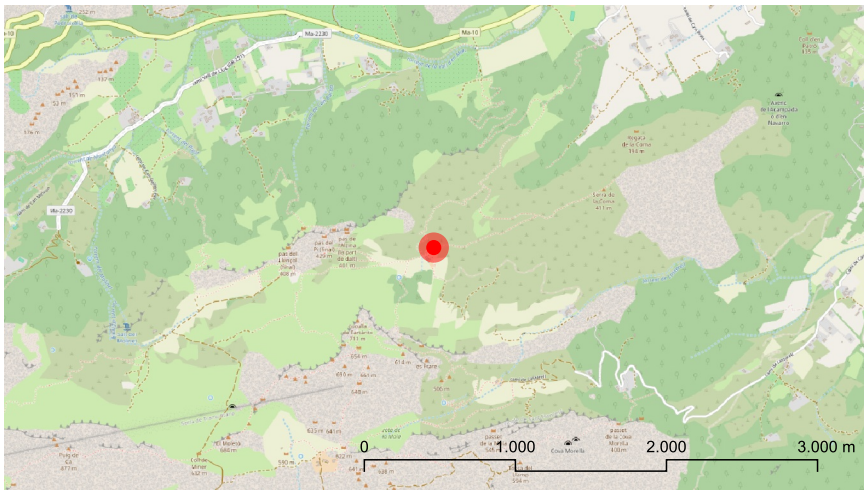

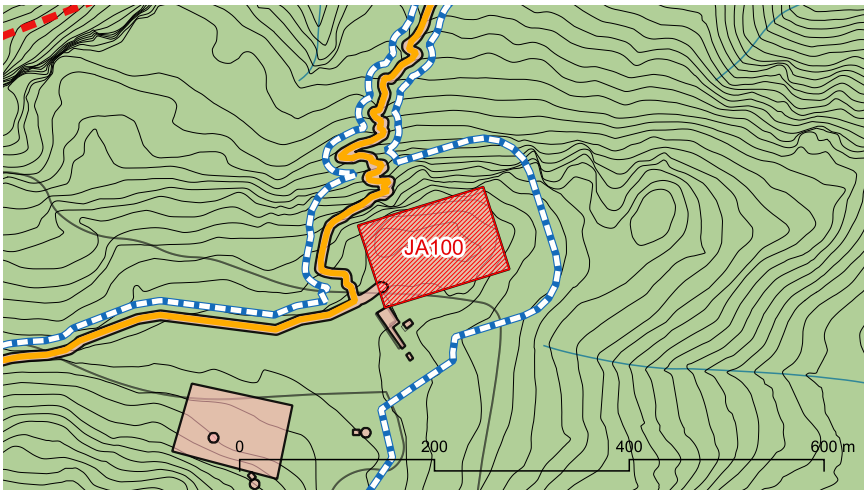

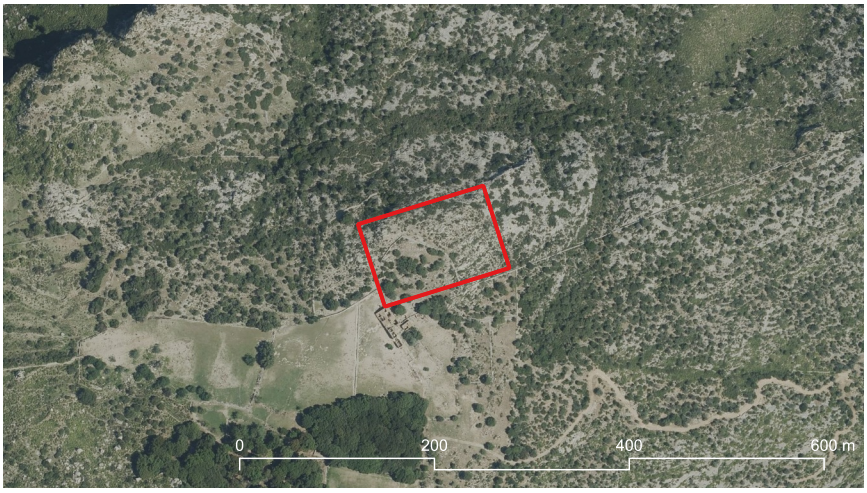

marès

JA100 Fartàritx Gran

Descripció

Entorn:
Zona plana al nord de les cases.

Descripció de l'element:
Zona arqueològica en la qual no s'observen estructures. Hi ha restes ceràmiques en superfície. La zona catalogada ocupa una extensió de 11.909 m2. La seva funcionalitat és indeterminada.

Cronologia: Criteri de datació: Ceràmica.

Bibliografia i fonts: Govern de les Illes Balears. Conselleria de Cultura, Educació i Esports (1990): Carta Arqueològica.

Estat de conservació

Valoració conjunt: Dolent. No hi ha restes visibles. Defectes de conservació: Estructures Causes de deteriorament: Feines agrícoles / Erosió.

Intervencions: -

Protecció de l'element

Nivell de protecció: A

Usos permesos: Activitats extensives pròpies del sector primari. Investigació i divulgació.

Protecció legal específica:
Declaració com a BIC amb la categoria com a monument. Decret 2563 / 1966, de 10 de setembre. BOE 243, 11 / 10 / 1966

Elements destacats a conservar:
El conjunt del jaciment

Directrius d'intervenció preferents:
-

Directrius d'intervenció admissibles:
Restauració, conservació, consolidació. Investigació i divulgació.

Entorn de protecció
S'estableix un entorn de protecció al voltant de l'element, amb el concret traçat que figura en la documentació gràfica. Dins l'àrea es mantindrà la perspectiva visual del conjunt, per la qual no es podran aixecar volums o construccions que perjudiquin les visuals.

JA101 Font de Fartàritx

Identificació

Municipi:	Pollença
Nucli o paratge:	Fartàritx
Adreça / Accés:	Camí de Fartàritx
Poligon / Parcel.la:	008 / 005
Ref. cadastral:	07042A008000050000SR
Coord. UTM ETRS89:	497562.305 - 4411570.891
Classificació del sòl:	Rústic
Plànol:	SR-23
Categoria:	Jaciment Arqueològic
Tipologia:	Qanat
Ús actual:	Infraestructura hidràulica (extracció d'aigua)
Estil o corrent:	-
Autoria:	-





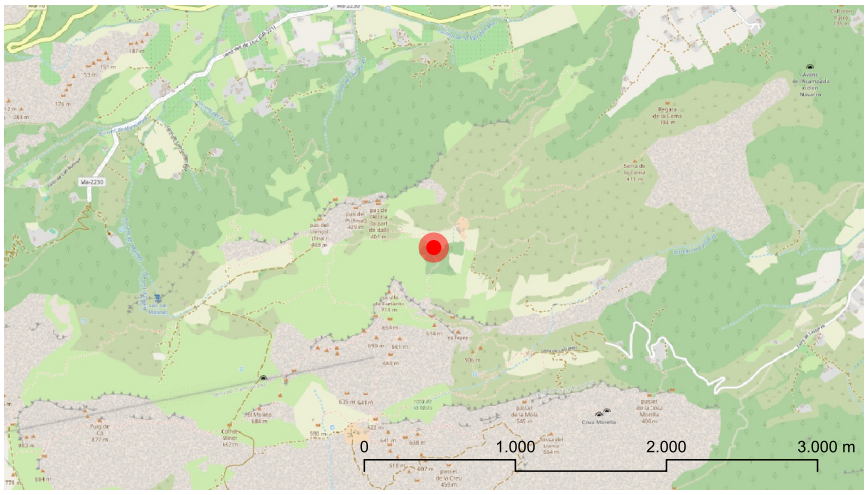





marès

JA101 Font de Fartàritx

Descripció

Entorn:
Al límit de la zona de conreu situada entre les cases i coster septentrional de la cuculla de Fartàritx.

Descripció de l'element:
A la zona s'hi localitzen dos qanats. El més oriental és de petites dimensions i vessa les aigües directament a un safareig quadrangular. Al més occidental es distingeix el pou mare, una galeria de 11 m i la boca de la mina, de 1,6 m d'altura. Les aigües eren conduïdes a un safaretxet. La zona catalogada ocupa una extensió de 8.098 m2.

Cronologia: Medieval Criteri de datació: Estructures.

Bibliografia i fonts: Govern de les Illes Balears. Conselleria de Cultura, Educació i Esports (1990): Carta Arqueològica.

Estat de conservació

Valoració conjunt: Dolent. Manquen alguns dels elements estructurals del monument però és possible la reconstrucció hipotètica (II) Defectes de conservació: Cobertes Causes de deteriorament: Reutilitzacions / Erosió.

Intervencions: -

Protecció de l'element

Nivell de protecció: A

Usos permesos: Infraestructura hidràulica (extracció d'aigua). Investigació i divulgació.

Protecció legal específica:
No en té

Elements destacats a conservar:
El conjunt del jaciment format per les dues fonts de mina i els dos safaretxets.

Directrius d'intervenció preferents:
-

Directrius d'intervenció admissibles:
Restauració, conservació, consolidació. Investigació i divulgació.

Entorn de protecció

S'estableix un entorn de protecció al voltant de l'element, amb el concret traçat que figura en la documentació gràfica. Dins l'àrea es mantindrà la perspectiva visual del conjunt, per la qual no es podran aixecar volums o construccions que perjudiquin les visuals.

JA102 Lassarell

Identificació

Municipi:	Pollença
Nucli o paratge:	Lassarell
Adreça / Accés:	Camí de Lassarell
Poligon / Parcel.la:	008 / 003
Ref. cadastral:	07042A008000030000SO
Coord. UTM ETRS89:	497691.058 - 4410779.056
Classificació del sòl:	Rústic
Plànol:	SR-23
Categoria:	Jaciment Arqueològic
Tipologia:	Cova natural
Ús actual:	Desús
Estil o corrent:	-
Autoria:	-



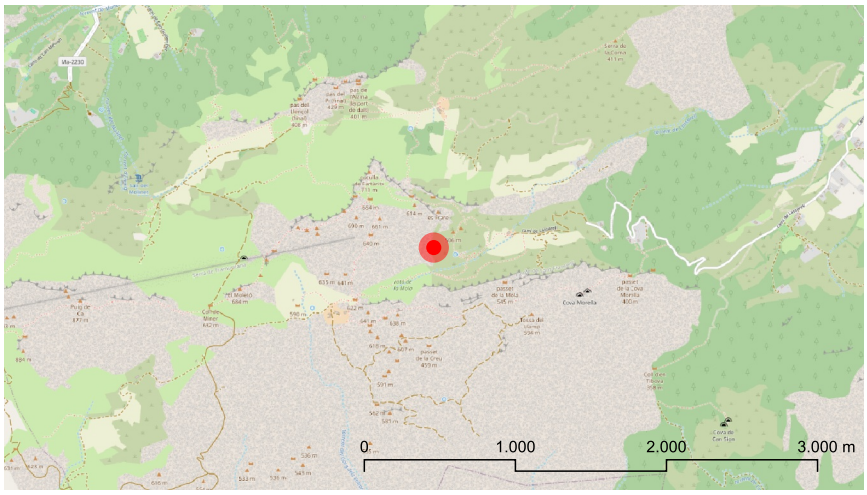

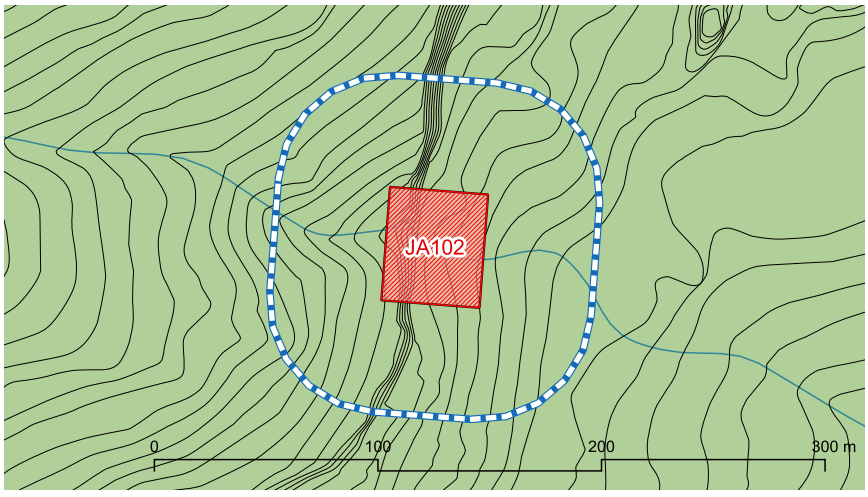



marès

JA102 Lassarell

Descripció

Entorn:
Al tall d'una penya, a prop del camí de Lassarell a la Mola.

Descripció de l'element:
Zona arqueològica formada per un grup de coves naturals amb restes d'enterraments. La zona catalogada ocupa una extensió de 2.236 m2. La seva funcionalitat és la d'hàbitat.

Cronologia: -

Bibliografia i fonts: Govern de les Illes Balears. Conselleria de Cultura, Educació i Esports (1990): Carta Arqueològica.

Estat de conservació

Valoració conjunt: Dolent. Manquen alguns dels elements estructurals del monument i és impossible la reconstrucció hipotètica (III) Defectes de conservació: Estructures Causes de deteriorament: Reutilitzacions / Erosió.

Intervencions: -

Protecció de l'element

Nivell de protecció: A

Usos permesos: Protecció i educació ambiental. Investigació i divulgació.

Protecció legal específica:
Declaració com a BIC amb la categoria com a monument. Decret 2563 / 1966, de 10 de setembre. BOE 243, 11 / 10 / 1966

Elements destacats a conservar:
El conjunt del jaciment

Directrius d'intervenció preferents:
-

Directrius d'intervenció admissibles:
Restauració, conservació, consolidació. Investigació i divulgació.

Entorn de protecció

S'estableix un entorn de protecció al voltant de l'element, amb el concret traçat que figura en la documentació gràfica. Dins l'àrea es mantindrà la perspectiva visual del conjunt, per la qual no es podran aixecar volums o construccions que perjudiquin les visuals.

JA103 les Derrocasses

Identificació

Municipi:	Pollença
Nucli o paratge:	la Mola
Adreça / Accés:	Camí de la Mola / A peu
Poligon / Parcel.la:	008 / 003
Ref. cadastral:	07042A008000030000SO
Coord. UTM ETRS89:	497427.093 - 4409620.046
Classificació del sòl:	Rústic
Plànol:	SR-26
Categoria:	Jaciment Arqueològic
Tipologia:	Naviformes / Talaiot
Ús actual:	Desús
Estil o corrent:	-
Autoria:	-



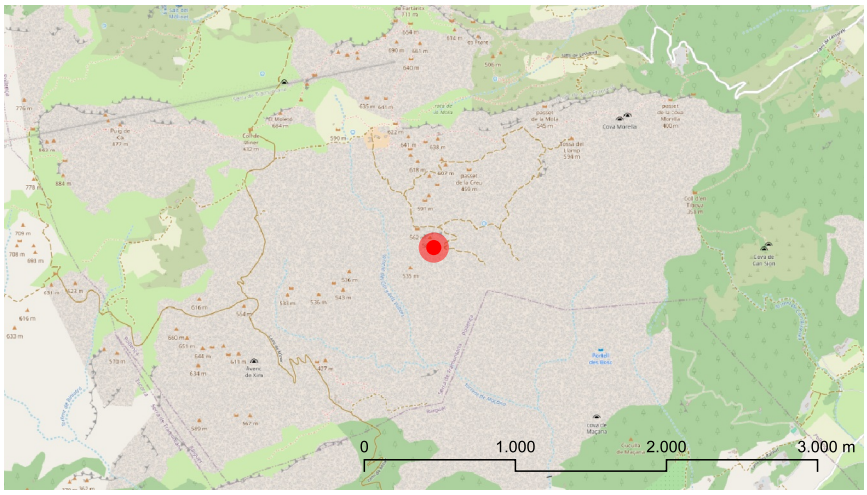

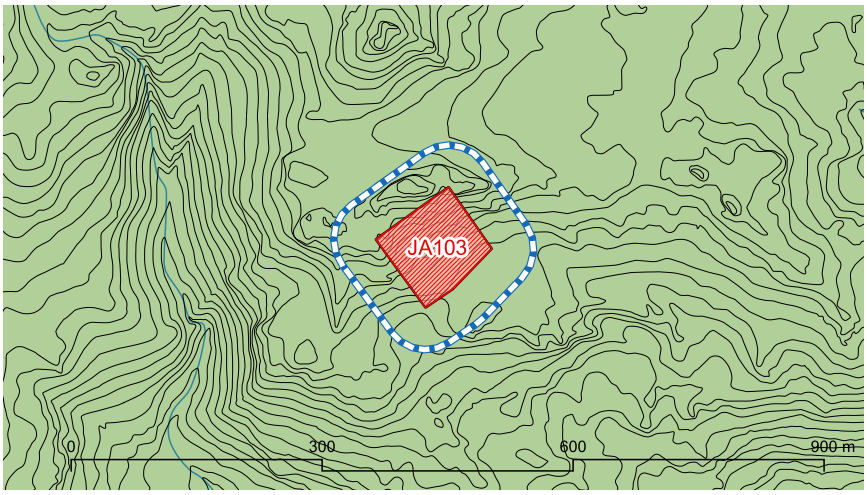

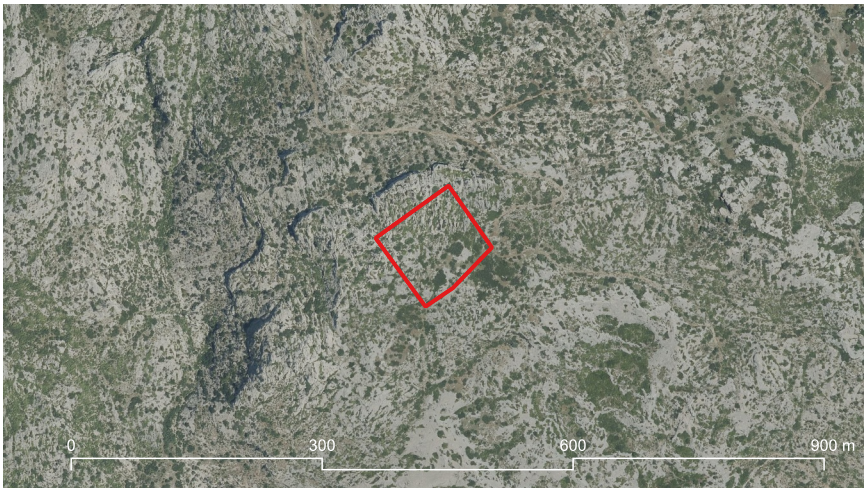

JA103 les Derrocasses

Descripció

Entorn:
A un coster de roquissar i càrritx situat al llevant del torrent Fondo.

Descripció de l'element:
Codi IMPP: 0962 Zona arqueològica en la que es localitzen un conjunt de naviformes i un talaiot. L'estructura de majors dimensions té forma rectangular i aparell de pedres petites. La seva longitud és de 20 m, la seva amplària és de 15 m i els paraments assoleixen els 2 m d'altura. La zona catalogada ocupa una extensió de 10.473 m2.

Cronologia: Pretalaiòtic, talaiòtic

Bibliografia i fonts: Govern de les Illes Balears. Conselleria de Cultura, Educació i Esports (1990): Carta Arqueològica. ARAMBURU-ZABALA HIGUERA, Javier (2004): Mallorca arqueològica. Contribució a l'inventari de jaciments. 35206

Estat de conservació

Valoració conjunt: Dolent.

Intervencions: -

Protecció de l'element

Nivell de protecció: A-LE

Usos permesos: Activitats extensives pròpies del sector primari. Investigació i divulgació.

Protecció legal específica:
Declaració com a BIC amb la categoria com a monument. Decret 2563 / 1966, de 10 de setembre. BOE 243, 11 / 10 / 1966

Elements destacats a conservar:
El conjunt del jaciment

Directrius d'intervenció preferents:
-

Directrius d'intervenció admissibles:
Restauració, conservació, consolidació. Investigació i divulgació.

Entorn de protecció
S'estableix un entorn de protecció al voltant de l'element, amb el concret traçat que figura en la documentació gràfica. Dins l'àrea es mantindrà la perspectiva visual del conjunt, per la qual no es podran aixecar volums o construccions que perjudiquin les visuals.

JA104 Cova del Boc

Identificació

Municipi:	Pollença
Nucli o paratge:	Can Bosc
Adreça / Accés:	Camí de Can Bosc / A peu
Poligon / Parcel.la:	006 / 553
Ref. cadastral:	07042A006005530000SG
Coord. UTM ETRS89:	498704.38 - 4410487.411
Classificació del sòl:	Rústic
Plànol:	SR-24
Categoria:	Jaciment Arqueològic
Tipologia:	Cova
Ús actual:	Desús
Estil o corrent:	-
Autoria:	-



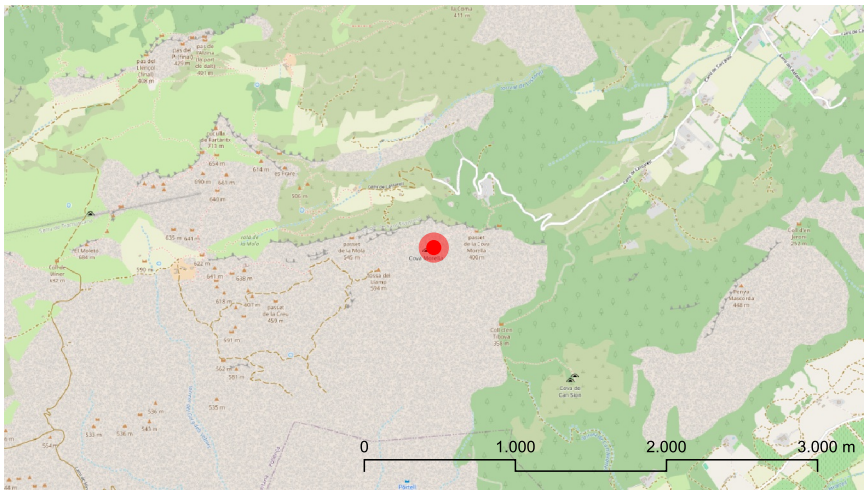

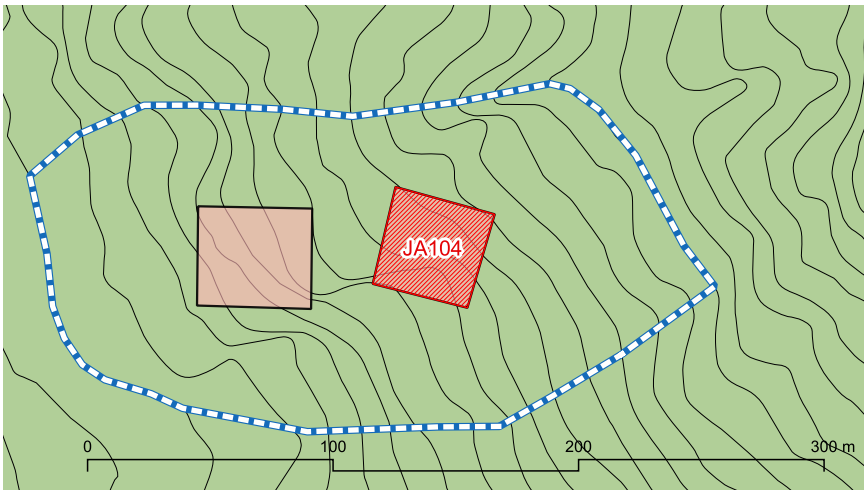



marès

JA104 Cova del Boc

Descripció

Entorn:
Al peu d'un penya-segat situat a la Tossa del Llamp.

Descripció de l'element:
Cova natural de petites dimensions amb restes d'enterraments. La zona catalogada ocupa una extensió de 1.638 m2. La seva funcionalitat és funerària.

Cronologia: -

Bibliografia i fonts: Govern de les Illes Balears. Conselleria de Cultura, Educació i Esports (1990): Carta Arqueològica. ENCINAS S., José Antonio (1994): 501 grutas del término de Pollensa (Mallorca). B-6

Estat de conservació

Valoració conjunt: Dolent. Manquen alguns dels elements estructurals del monument i és impossible la reconstrucció hipotètica (III) Defectes de conservació: Altres Causes de deteriorament: Clandestins / Erosió.

Intervencions: -

Protecció de l'element

Nivell de protecció: A

Usos permesos: Protecció i educació ambiental. Investigació i divulgació.

Protecció legal específica:
No en té

Elements destacats a conservar:
El conjunt del jaciment

Directrius d'intervenció preferents:
-

Directrius d'intervenció admissibles:
Restauració, conservació, consolidació. Investigació i divulgació.

Entorn de protecció
S'estableix un entorn de protecció al voltant de l'element, amb el concret traçat que figura en la documentació gràfica. Dins l'àrea es mantindrà la perspectiva visual del conjunt, per la qual no es podran aixecar volums o construccions que perjudiquin les visuals.

JA105 Cova Morella

Identificació

Municipi:	Pollença
Nucli o paratge:	Can Bosc
Adreça / Accés:	Camí de Can Bosc / A peu
Poligon / Parcel.la:	006 / 553
Ref. cadastral:	07042A006005530000SG
Coord. UTM ETRS89:	498632.001 - 4410483.505
Classificació del sòl:	Rústic
Plànol:	SR-24
Categoria:	Jaciment Arqueològic
Tipologia:	Cova natural
Ús actual:	Desús
Estil o corrent:	-
Autoria:	-



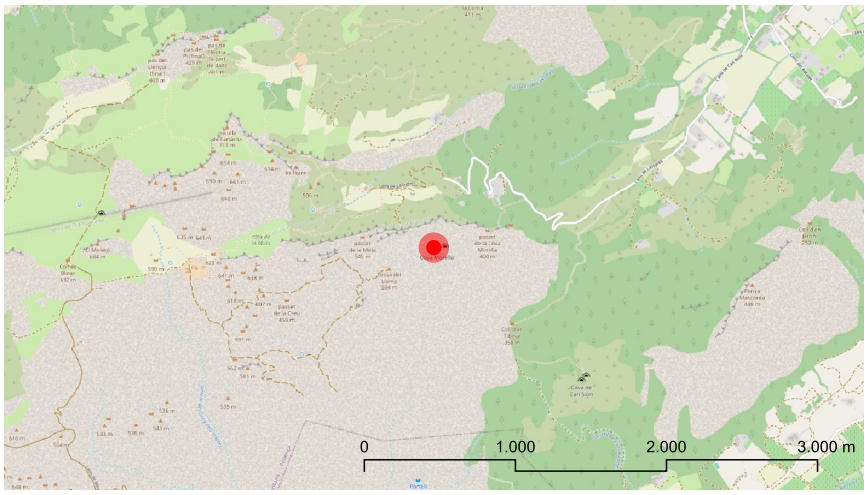



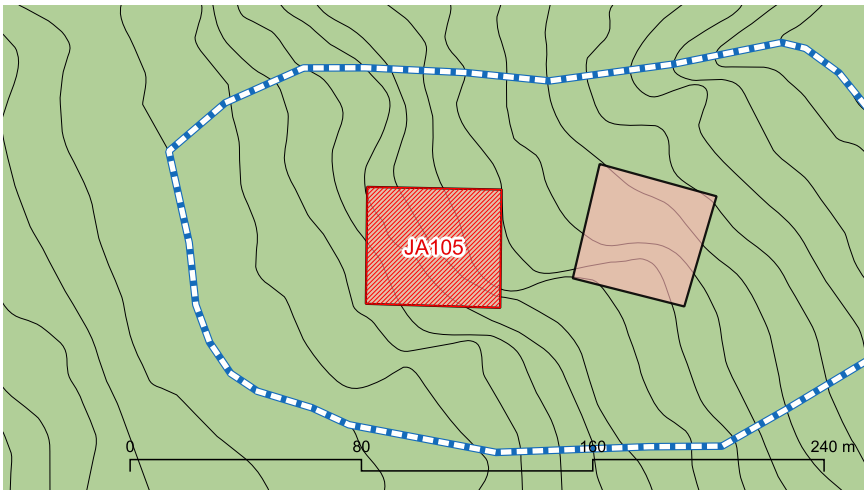



marès

JA105 Cova Morella

Descripció

Entorn:
Al peu d'un penya-segat situat a la Tossa del Llamp.

Descripció de l'element:
Cavitat d'origen càrstic predominantment horitzontal amb un recorregut superior als 30 m, amb restes d'enterraments humans. La zona catalogada ocupa una extensió de 1.888 m2. La seva funcionalitat és funerària.

Cronologia: -

Bibliografia i fonts: Govern de les Illes Balears. Conselleria de Cultura, Educació i Esports (1990): Carta Arqueològica. ENCINAS S., José Antonio (1994): 501 grutas del término de Pollensa (Mallorca). M-2

Estat de conservació

Valoració conjunt: Dolent. Manquen alguns dels elements estructurals del monument i és impossible la reconstrucció hipotètica (III) Defectes de conservació: Altres Causes de deteriorament: Clandestins / Erosió.

Intervencions: -

Protecció de l'element

Nivell de protecció: A

Usos permesos: Protecció i educació ambiental. Investigació i divulgació.

Protecció legal específica:
Cova catalogada com a LIC (ES5310060)

Elements destacats a conservar:
El conjunt del jaciment

Directrius d'intervenció preferents:
-

Directrius d'intervenció admissibles:
Restauració, conservació, consolidació. Investigació i divulgació.

Entorn de protecció

S'estableix un entorn de protecció al voltant de l'element, amb el concret traçat que figura en la documentació gràfica. Dins l'àrea es mantindrà la perspectiva visual del conjunt, per la qual no es podran aixecar volums o construccions que perjudiquin les visuals.

JA106 Cova de Can Sion

Identificació

Municipi:	Pollença
Nucli o paratge:	Can Sion
Adreça / Accés:	Camí de Can Sion
Poligon / Parcel.la:	005 / 018
Ref. cadastral:	07042A005000180000SE
Coord. UTM ETRS89:	499635.42 - 4409636.09
Classificació del sòl:	Rústic
Plànol:	SR-27
Categoria:	Jaciment Arqueològic
Tipologia:	Cova natural
Ús actual:	Desús
Estil o corrent:	-
Autoria:	-



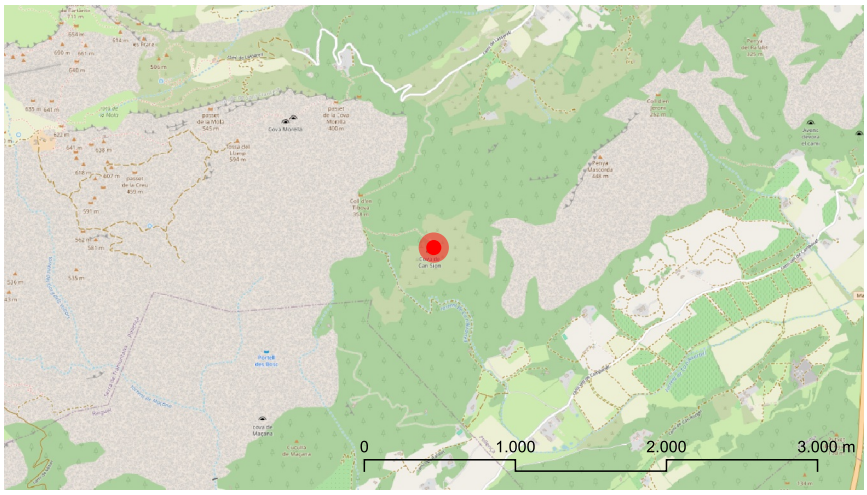



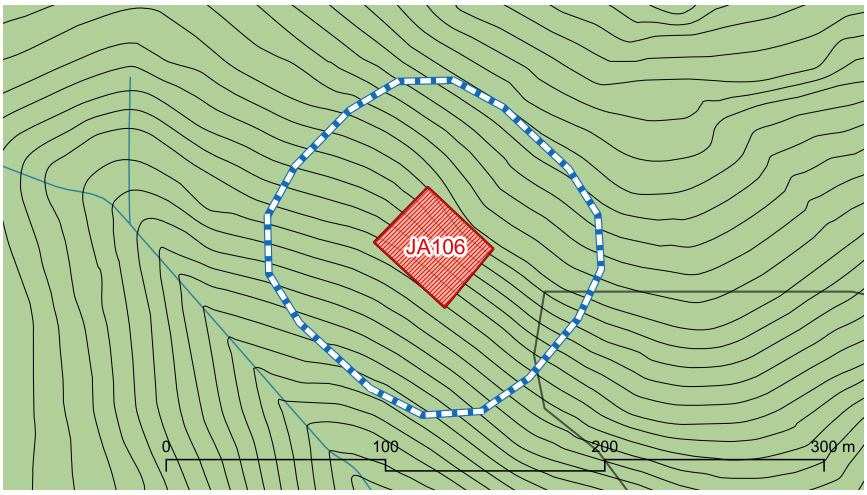



marès

JA106 Cova de Can Sion

Descripció

Entorn:
Al coster de la muntanya, en una zona de vegetació baixa però molt concentrada, a prop del coll d'en Tibova.

Descripció de l'element:
Codi IMPP: 0937 Cavitat d'origen càrstic predominantment horitzontal amb un recorregut superior als 300 m i una profunditat de 160 m. Presenta restes d'enterraments. En la cavitat s'han trobat restes fòssils de Myotragus balearicus, un rupicaprí endèmic extingit. La zona catalogada ocupa una extensió de 1.491 m2. La seva funcionalitat és funerària.

Cronologia: -

Bibliografia i fonts: Govern de les Illes Balears. Conselleria de Cultura, Educació i Esports (1990): Carta Arqueològica. Govern de les Illes Balears. Fitxa Xarxa Natura 2000. ENCINAS S., José Antonio (1994): 501 grutas del término de Pollensa (Mallorca). C-18

Estat de conservació

Valoració conjunt: Dolent. Manquen alguns dels elements estructurals del monument i és impossible la reconstrucció hipotètica (III) Defectes de conservació: Altres Causes de deteriorament: Clandestins / Erosió.

Intervencions: -

Protecció de l'element

Nivell de protecció: A-LE

Usos permesos: Protecció i educació ambiental. Investigació i divulgació.

Protecció legal específica:
Declaració com a BIC amb la categoria com a monument. Decret 2563 / 1966, de 10 de setembre. BOE 243, 11 / 10 / 1966

Elements destacats a conservar:
El conjunt del jaciment

Directrius d'intervenció preferents:
-

Directrius d'intervenció admissibles:
Restauració, conservació, consolidació. Investigació i divulgació.

Entorn de protecció
S'estableix un entorn de protecció al voltant de l'element, amb el concret traçat que figura en la documentació gràfica. Dins l'àrea es mantindrà la perspectiva visual del conjunt, per la qual no es podran aixecar volums o construccions que perjudiquin les visuals.

JA107 Balma de Can Eixartell

Identificació

Municipi:	Pollença
Nucli o paratge:	Can Conquestí
Adreça / Accés:	Camí de Can Conquestí / A peu
Poligon / Parcel.la:	006 / 471
Ref. cadastral:	07042A006004710000SR
Coord. UTM ETRS89:	500105.836 - 4410398.735
Classificació del sòl:	Rústic
Plànol:	SR-24
Categoria:	Jaciment Arqueològic
Tipologia:	Cova
Ús actual:	Desús
Estil o corrent:	-
Autoria:	-



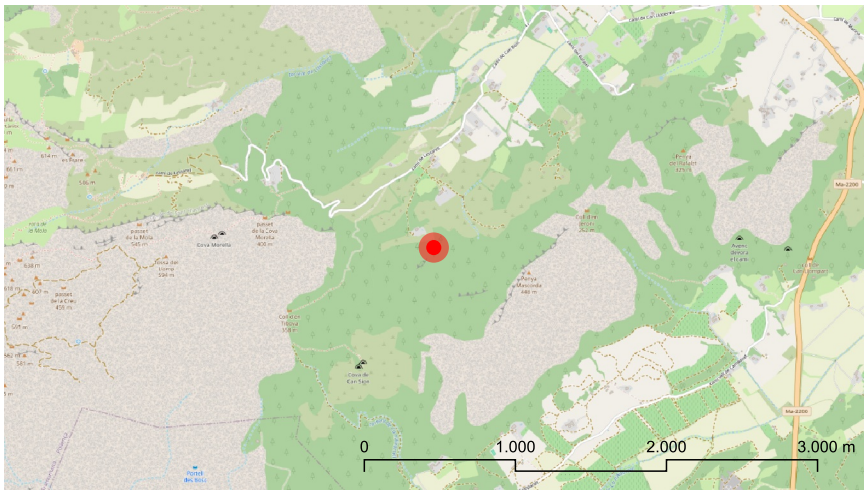



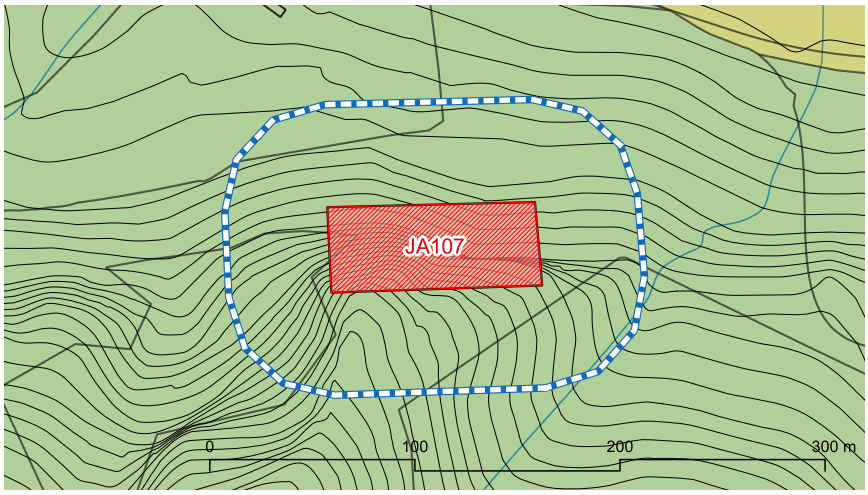



marès

JA107 Balma de Can Eixartell

Descripció

Entorn:
Al tall d'un penyal en una zona d'alzinar i pinar.

Descripció de l'element:
Zona arqueològica formada per una balma amb restes de paraments. S'hi localitzaren enterrament humans. La zona catalogada ocupa una extensió de 4.201 m2. La seva funcionalitat és funerària.

Cronologia: -

Bibliografia i fonts: Govern de les Illes Balears. Conselleria de Cultura, Educació i Esports (1990): Carta Arqueològica. ENCINAS S., José Antonio (1994): 501 grutas del término de Pollensa (Mallorca). A-19

Estat de conservació

Valoració conjunt: Dolent. Manquen alguns dels elements estructurals del monument i és impossible la reconstrucció hipotètica (III) Defectes de conservació: Estructures Causes de deteriorament: Feines agrícoles auxiliars / Reutilitzacions / Clandestins / Erosió.

Intervencions: -

Protecció de l'element

Nivell de protecció: A

Usos permesos: Protecció i educació ambiental. Investigació i divulgació.

Protecció legal específica:
No en té

Elements destacats a conservar:
El conjunt del jaciment

Directrius d'intervenció preferents:
-

Directrius d'intervenció admissibles:
Restauració, conservació, consolidació. Investigació i divulgació.

Entorn de protecció

S'estableix un entorn de protecció al voltant de l'element, amb el concret traçat que figura en la documentació gràfica. Dins l'àrea es mantindrà la perspectiva visual del conjunt, per la qual no es podran aixecar volums o construccions que perjudiquin les visuals.

JA108 Avenc del Coll de la Geneta

Identificació

Municipi:	Pollença
Nucli o paratge:	Putxet de Gotmar / Llenaira
Adreça / Accés:	Urbanització de Gotmar / A peu
Poligon / Parcel.la:	- / -
Ref. cadastral:	07042A010004600000SH
Coord. UTM ETRS89:	505924.173 - 4416387.827
Classificació del sòl:	Urbà
Plànol:	SU-24
Categoria:	Jaciment Arqueològic
Tipologia:	Cova natural
Ús actual:	Desús
Estil o corrent:	-
Autoria:	-





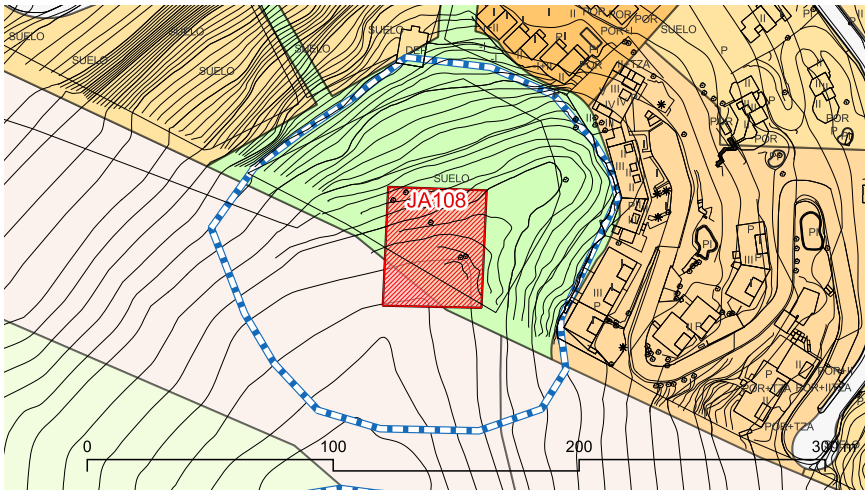



marès

JA108 Avenc del Coll de la Geneta

Descripció

Entorn:
Dalt del putxet en una zona de garriga.

Descripció de l'element:
Avenc amb restes humanes. La zona catalogada ocupa una extensió de 1.926 m2. La seva funcionalitat és funerària.

Cronologia: -

Bibliografia i fonts: Govern de les Illes Balears. Conselleria de Cultura, Educació i Esports (1990): Carta Arqueològica. ENCINAS S., José Antonio (1994): 501 grutas del término de Pollensa (Mallorca). C-33

Estat de conservació

Valoració conjunt: Dolent. Manquen alguns dels elements estructurals del monument i és impossible la reconstrucció hipotètica (III) Defectes de conservació: Estructures Causes de deteriorament: Clandestins / Erosió.

Intervencions: -

Protecció de l'element

Nivell de protecció: A

Usos permesos: Protecció i educació ambiental. Investigació i divulgació.

Protecció legal específica:
No en té

Elements destacats a conservar:
El conjunt del jaciment

Directrius d'intervenció preferents:
-

Directrius d'intervenció admissibles:
Restauració, conservació, consolidació. Investigació i divulgació.

Entorn de protecció
S'estableix un entorn de protecció al voltant de l'element, amb el concret traçat que figura en la documentació gràfica. Dins l'àrea es mantindrà la perspectiva visual del conjunt, per la qual no es podran aixecar volums o construccions que perjudiquin les visuals.

JA109 Pujol de Llenaira

Identificació

Municipi:	Pollença
Nucli o paratge:	Llenaira
Adreça / Accés:	Urbanització de Gotmar / A peu
Poligon / Parcel.la:	010 / 460
Ref. cadastral:	07042A010004600000SH
Coord. UTM ETRS89:	505898.554 - 4416182.98
Classificació del sòl:	Rústic
Plànol:	SR-16
Categoria:	Jaciment Arqueològic
Tipologia:	Habitació, restes ciclòpies
Ús actual:	Desús
Estil o corrent:	-
Autoria:	-





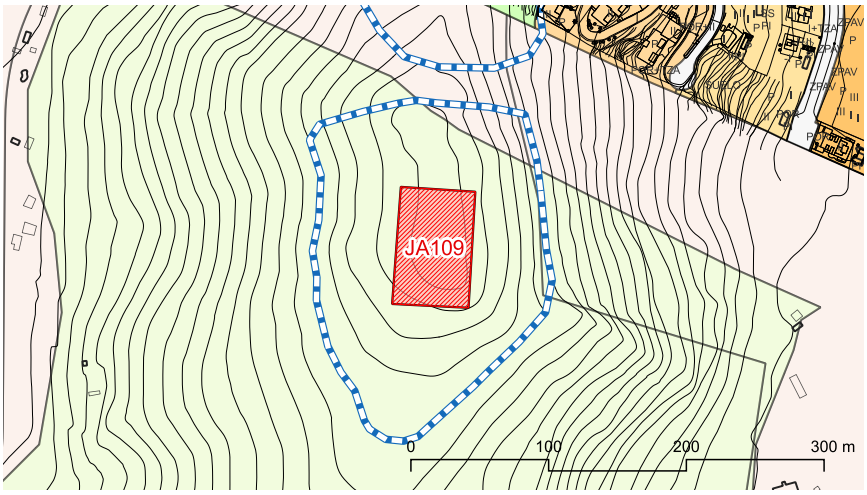



marès

JA109 Pujol de Llenaira

Descripció

Entorn:
Dalt del puig en una zona de garriga.

Descripció de l'element:
Estructura de planta quadrangular de 17 m de costat aproximadament i una gruixa del mur de 1,9 m. La zona catalogada ocupa una extensió de 4.650 m2. La seva funcionalitat és defensiva.

Cronologia: Talaiòtic Criteri de datació: Estructures.

Bibliografia i fonts: Govern de les Illes Balears. Conselleria de Cultura, Educació i Esports (1990): Carta Arqueològica. ARAMBURU-ZABALA HIGUERA, Javier (2004): Mallorca arqueològica. Contribució a l'inventari de jaciments. 35055.

Estat de conservació

Valoració conjunt: Dolent. El monument tan sols és identificable en planta o tan sols resten alguns elements aïllats (IV) Defectes de conservació: Estructures / Cobertes Causes de deteriorament: Reutilitzacions / Erosió.

Intervencions: -

Protecció de l'element

Nivell de protecció: A

Usos permesos: Activitats extensives pròpies del sector primari. Investigació i divulgació.

Protecció legal específica:
No en té

Elements destacats a conservar:
El conjunt del jaciment

Directrius d'intervenció preferents:
-

Directrius d'intervenció admissibles:
Restauració, conservació, consolidació. Investigació i divulgació.

Entorn de protecció

S'estableix un entorn de protecció al voltant de l'element, amb el concret traçat que figura en la documentació gràfica. Dins l'àrea es mantindrà la perspectiva visual del conjunt, per la qual no es podran aixecar volums o construccions que perjudiquin les visuals.

JA110 els Vilarets

Identificació

Municipi:	Pollença
Nucli o paratge:	Prat de Llenaira
Adreça / Accés:	Camí de Llenaira
Poligon / Parcel.la:	010 / 462
Ref. cadastral:	07042A010004620000SA
Coord. UTM ETRS89:	506242.854 - 4415096.317
Classificació del sòl:	Rústic
Plànol:	SR-16
Categoria:	Jaciment Arqueològic
Tipologia:	Talaiot / Assentament / Poblat / Murada
Ús actual:	Residencial
Estil o corrent:	-
Autoria:	-



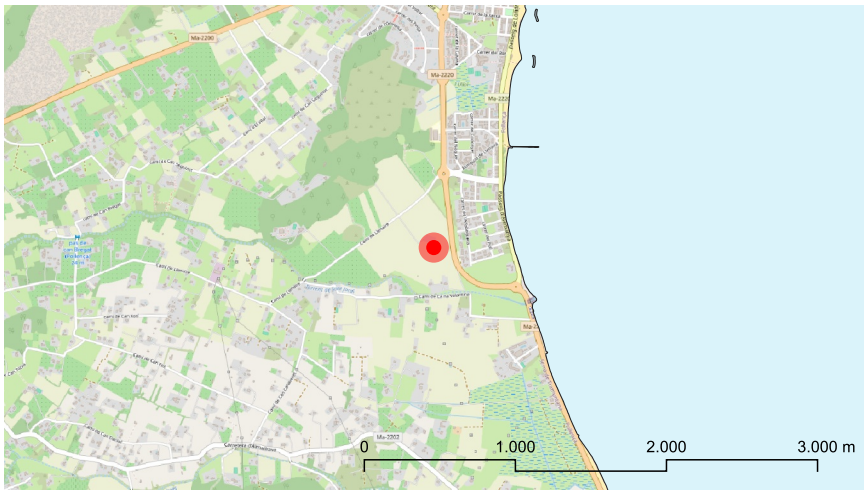

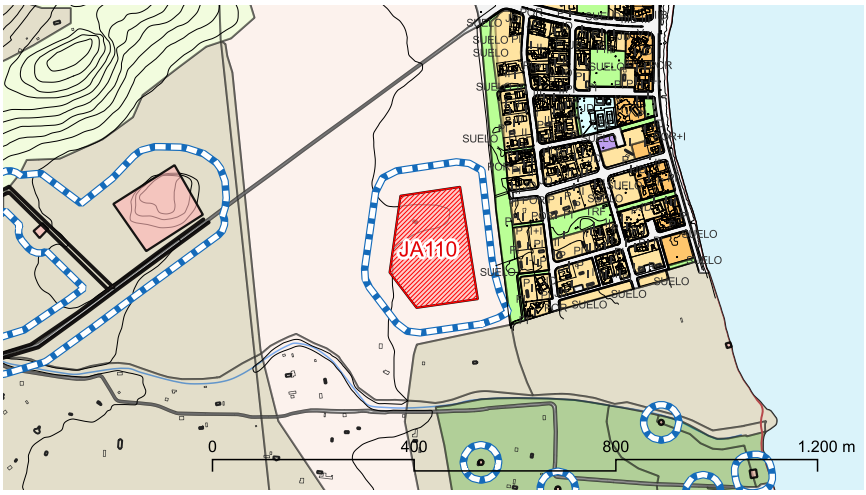



marès

JA110 els Vilarets

Descripció

Entorn:
Zona plana de secà molt aprop de la mar.

Descripció de l'element:
Codi IMPP: 0958 Zona arqueològica formada per les restes d'un poblat talaiòtic del qual es poden diferenciar: dos talaiots circulars, restes d'una altra estructura, dos blocs de la muralla, i al jardí de les cases hi ha un talaiot quadrat d'onze metres de costat, una altura de 3,8 m i restes de muralla en el seu cantó nord-oriental. La zona catalogada ocupa una extensió de 32.013 m2. La seva funcionalitat és la d'hàbitat.

Cronologia: Talaiòtic, romà Criteri de datació: Estructures, ceràmica

Bibliografia i fonts: Govern de les Illes Balears. Conselleria de Cultura, Educació i Esports (1990): Carta Arqueològica. MASCARÓ PASARIUS, J.; FONT OBRADOR, B. (1962): Tipología de los monumentos megalíticos de Mallorca. ARAMBURU-ZABALA HIGUERA, Javier (2004): Mallorca arqueològica. Contribució a l'inventari de jaciments. 35110.

Estat de conservació

Valoració conjunt: Dolent. Manquen alguns dels elements estructurals del monument i és impossible la reconstrucció hipotètica (III) Defectes de conservació: Estructures / Cobertes Causes de deteriorament: Obres públiques / Obres privades / Feines agrícoles / Reutilitzacions / Erosió.

Intervencions: S'ha encimentat el costat de migjorn del talaiot quadrat amb l'objecte de consolidar el parament.

Protecció de l'element

Nivell de protecció: A-LE

Usos permesos: Els corresponents a la zona en la qual s'ubica segons les Normes Urbanístiques. Investigació i divulgació.

Protecció legal específica:
Declaració com a BIC amb la categoria com a monument. Decret 2563 / 1966, de 10 de setembre. BOE 243, 11 / 10 / 1966

Elements destacats a conservar:
El conjunt de les restes del poblat

Directrius d'intervenció preferents:
-

Directrius d'intervenció admissibles:
Restauració, conservació, consolidació. Investigació i divulgació.

Entorn de protecció
S'estableix un entorn de protecció al voltant de l'element, amb el concret traçat que figura en la documentació gràfica. Dins l'àrea es mantindrà la perspectiva visual del conjunt, per la qual no es podran aixecar volums o construccions que perjudiquin les visuals.

JA111 Cova de Llenaira

Identificació

Municipi:	Pollença
Nucli o paratge:	Llenaira
Adreça / Accés:	Camí de Llenaira
Poligon / Parcel.la:	010 / 461
Ref. cadastral:	07042A010004610000SW
Coord. UTM ETRS89:	505291.627 - 4415122.444
Classificació del sòl:	Rústic
Plànol:	SR-16
Categoria:	Jaciment Arqueològic
Tipologia:	Cova natural
Ús actual:	Desús
Estil o corrent:	-
Autoria:	-





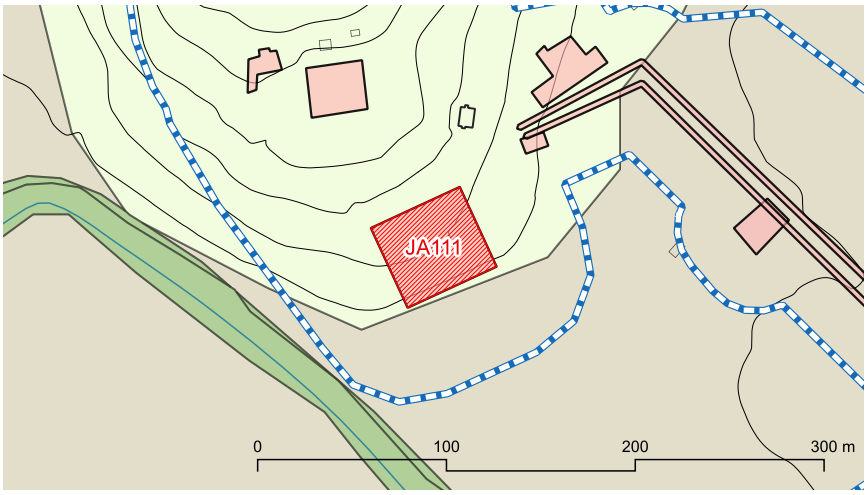



JA111 Cova de Llenaira

Descripció

Entorn:
Dins de la zona d'arbrat de secà situat al migjorn de les cases, a prop del camí d'accés.

Descripció de l'element:
Cavitat d'origen càrstic predominantment horitzontal amb un recorregut superior als 300 m. En la cavitat s'han trobat restes fòssils de Myotragus balearicus, Hypnomys, Nesiotites, Lacerta, aus i altres elements de la fauna anterior a l'arribada de l'home. La zona catalogada ocupa una extensió de 2.414 m2.

Cronologia: -

Bibliografia i fonts: Govern de les Illes Balears. Conselleria de Cultura, Educació i Esports (1990): Carta Arqueològica. Govern de les Illes Balears. Fitxa Xarxa Natura 2000. ENCINAS S., José Antonio (1994): 501 grutas del término de Pollensa (Mallorca). L-4

Estat de conservació

Valoració conjunt: Dolent. La classificació del monument és pendent de la realització d'excavacions arqueològiques (V) Defectes de conservació: Estructures Causes de deteriorament: Reutilitzacions / Erosió.

Intervencions: -

Protecció de l'element

Nivell de protecció: A

Usos permesos: Protecció i educació ambiental. Investigació i divulgació.

Protecció legal específica:
La cova de Llenaira és una cova catalogada com a LIC (ES5310059)

Elements destacats a conservar:
El conjunt del jaciment

Directrius d'intervenció preferents:
-

Directrius d'intervenció admissibles:
Restauració, conservació, consolidació. Investigació i divulgació.

Entorn de protecció
S'estableix un entorn de protecció al voltant de l'element, amb el concret traçat que figura en la documentació gràfica. Dins l'àrea es mantindrà la perspectiva visual del conjunt, per la qual no es podran aixecar volums o construccions que perjudiquin les visuals.

JA112 Puig de Can Pont

Identificació

Municipi:	Pollença
Nucli o paratge:	Can Blai
Adreça / Accés:	Carretera al port de Pollença Ma-2200
Poligon / Parcel.la:	010 / 104
Ref. cadastral:	07042A010001040000SU
Coord. UTM ETRS89:	503235.241 - 4415581.156
Classificació del sòl:	Rústic
Plànol:	SR-16
Categoria:	Jaciment Arqueològic
Tipologia:	Assentament
Ús actual:	Desús
Estil o corrent:	-
Autoria:	-





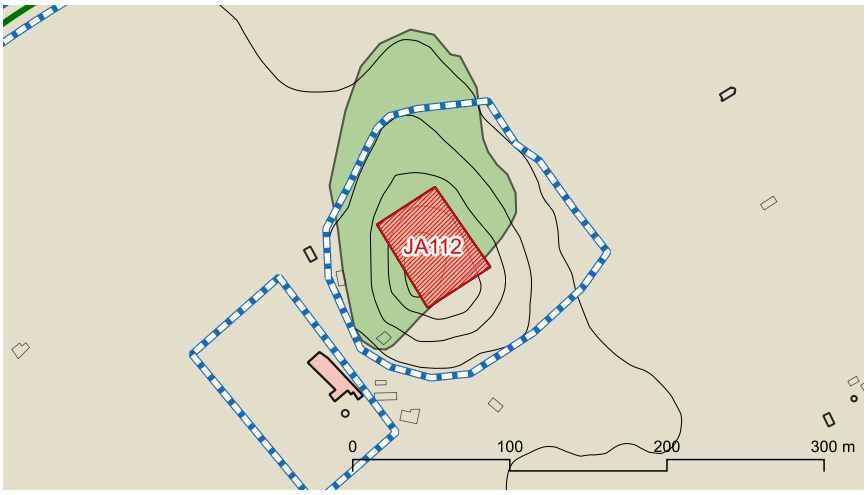



marès

JA112 Puig de Can Pont

Descripció

Entorn:
Dalt d'un turó enmig d'una plana de cultiu.

Descripció de l'element:
Zona arqueològica en la qual no s'observen estructures. Hi ha moltes pedres mogudes i restes ceràmiques en superfície. La zona catalogada ocupa una extensió de 2.842 m2. La seva funcionalitat és indeterminada.

Cronologia: Romà Criteri de datació: Ceràmica.

Bibliografia i fonts: Govern de les Illes Balears. Conselleria de Cultura, Educació i Esports (1990): Carta Arqueològica.

Estat de conservació

Valoració conjunt: Dolent. Defectes de conservació: Causes de deteriorament: Feines agrícoles auxiliars / Erosió.

Intervencions: -

Protecció de l'element

Nivell de protecció: A

Usos permesos: Activitats extensives pròpies del sector primari. Investigació i divulgació.

Protecció legal específica:
No en té

Elements destacats a conservar:
El conjunt del jaciment

Directrius d'intervenció preferents:
-

Directrius d'intervenció admissibles:
Restauració, conservació, consolidació. Investigació i divulgació.

Entorn de protecció

S'estableix un entorn de protecció al voltant de l'element, amb el concret traçat que figura en la documentació gràfica. Dins l'àrea es mantindrà la perspectiva visual del conjunt, per la qual no es podran aixecar volums o construccions que perjudiquin les visuals.

JA113 Pont Romà

Identificació

Municipi:	Pollença
Nucli o paratge:	Pollença
Adreça / Accés:	Carrer del pont Romà
Poligon / Parcel.la:	- / -
Ref. cadastral:	-
Coord. UTM ETRS89:	501289.294 - 4414725.126
Classificació del sòl:	Urbà
Plànol:	SU-39
Categoria:	Jaciment Arqueològic
Tipologia:	Pont
Ús actual:	Infraestructura de comunicació. Xarxa viària peatonal
Estil o corrent:	-
Autoria:	-





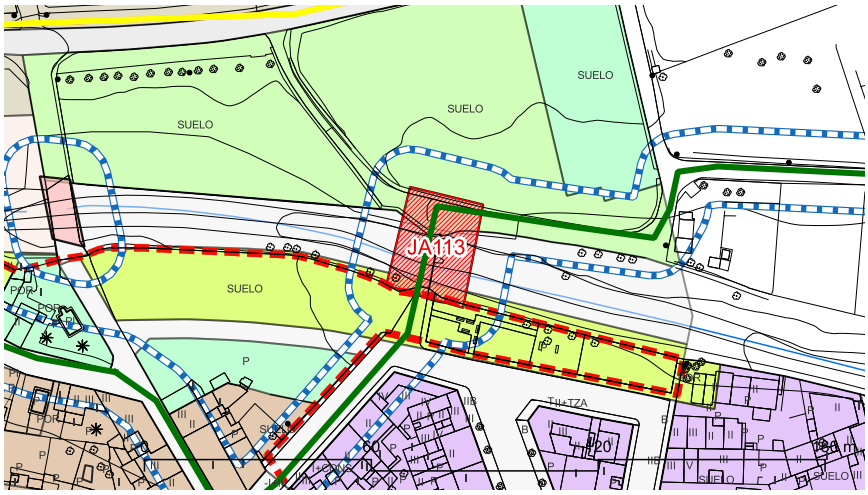



marès

JA113 Pont Romà

Descripció

Entorn:
Sobre el torrent de Sant Jordi, entre els ponts de l'Horta i de Sant Jordi.

Descripció de l'element:
Codi IMPP: 0967 Pont de dos ulls amb llums desiguals, salvades per dos arcs diferents executats amb carreus escairats. Un arc rebaixat salva la llum més gran (7,20 m) i un arc de mig punt salva la llum més petita (4,83 m). Entre els dos arcs es situa un pilar amb esperons de planta triangular (un contracorrent i un a favor de la corrent), sobre els quals i coincidint amb els ronyons centrals, es troba un arc de descàrrega de dimensions reduïdes també de mig punt. Per sobre dels arcs, l'obra és de maçoneria poc acurada que forma els ampits de la calçada a les vores de la sola amb suau pendent cap el punt central de major altària. L'obra té una amplària total de 2,90 m i un pas lliure de 1,90 m en la calçada. La zona catalogada ocupa una extensió de 560 m2.

Cronologia: Medieval (s. XIV)-possible origen romà Criteri de datació: Estructures.

Bibliografia i fonts: Govern de les Illes Balears. Conselleria de Cultura, Educació i Esports (1990): Carta Arqueològica. BORRAS SEGUÍ, Antoni (2007): És veritablement romà el pont de Pollença?

Estat de conservació

Valoració conjunt: Dolent. II Defectes de conservació: Estructures Causes de deteriorament: Reutilitzacions.

Intervencions: -

Protecció de l'element

Nivell de protecció: A-LE

Usos permesos: Infraestructura de comunicacions. Xarxa viària peatonal. Investigació i divulgació.

Protecció legal específica:
Declaració com a monument històrico-artístic. Ordre ministerial de 31 de març de 1967.

Elements destacats a conservar:
El conjunt del jaciment

Directrius d'intervenció preferents:
-

Directrius d'intervenció admissibles:
Restauració, conservació, consolidació. Investigació i divulgació.

Entorn de protecció
S'estableix un entorn de protecció al voltant de l'element, amb el concret traçat que figura en la documentació gràfica. Dins l'àrea es mantindrà la perspectiva visual del conjunt, per la qual no es podran aixecar volums o construccions que perjudiquin les visuals.

JA114 Puig del Castellar

Identificació

Municipi:	Pollença
Nucli o paratge:	Santuïri
Adreça / Accés:	Camí d'Almadrava-Ma-2202
Poligon / Parcel.la:	003 / 074
Ref. cadastral:	07042A003000740000SH
Coord. UTM ETRS89:	502291.309 - 4414082.44
Classificació del sòl:	Rústic
Plànol:	SU-42
Categoria:	Jaciment Arqueològic
Tipologia:	Assentament
Ús actual:	Desús
Estil o corrent:	-
Autoria:	-





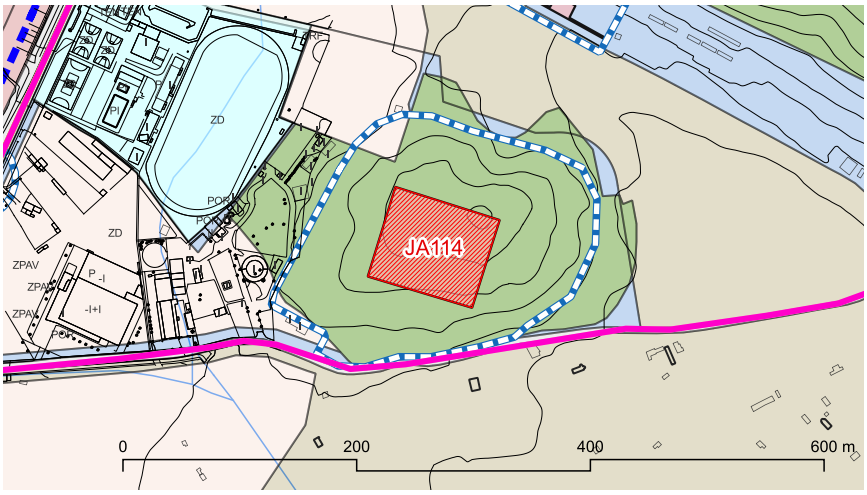



marès

JA114 Puig del Castellar

Descripció

Entorn:
Dins un alzinar situat al coster meridional d'un turó, a prop del poliesportiu i del cementeri.

Descripció de l'element:
Zona arqueològica formada per restes de paraments ciclopis. Hi ha ceràmica talaiòtica i romana en superfície. La zona catalogada ocupa una extensió de 7.422 m2. La seva funcionalitat és indeterminada.

Cronologia: Talaiòtic / Romà Criteri de datació: Ceràmica.

Bibliografia i fonts: Govern de les Illes Balears. Conselleria de Cultura, Educació i Esports (1990): Carta Arqueològica.

Estat de conservació

Valoració conjunt: Dolent. El monument tan sols és identificable en planta o tan sols resten alguns elements aïllats (IV) Defectes de conservació: Estructures Causes de deteriorament: Feines agrícoles auxiliars / Reutilitzacions / Erosió.

Intervencions: -

Protecció de l'element

Nivell de protecció: A

Usos permesos: Activitats extensives pròpies del sector primari. Investigació i divulgació.

Protecció legal específica:
No en té

Elements destacats a conservar:
El conjunt del jaciment

Directrius d'intervenció preferents:
-

Directrius d'intervenció admissibles:
Restauració, conservació, consolidació. Investigació i divulgació.

Entorn de protecció

S'estableix un entorn de protecció al voltant de l'element, amb el concret traçat que figura en la documentació gràfica. Dins l'àrea es mantindrà la perspectiva visual del conjunt, per la qual no es podran aixecar volums o construccions que perjudiquin les visuals.

JA115 Can Daniel Gran/Bosc de Can

Identificació

Municipi:	Pollença
Nucli o paratge:	Can Toixa
Adreça / Accés:	Camí de Cal Xino
Poligon / Parcel.la:	003 / 080
Ref. cadastral:	07042A003000800000SB
Coord. UTM ETRS89:	503470.524 - 4414545.522
Classificació del sòl:	Rústic
Plànol:	SR-16/21
Categoria:	Jaciment Arqueològic
Tipologia:	Talaiot / Assentament / Poblat / Murada
Ús actual:	Desús
Estil o corrent:	-
Autoria:	-





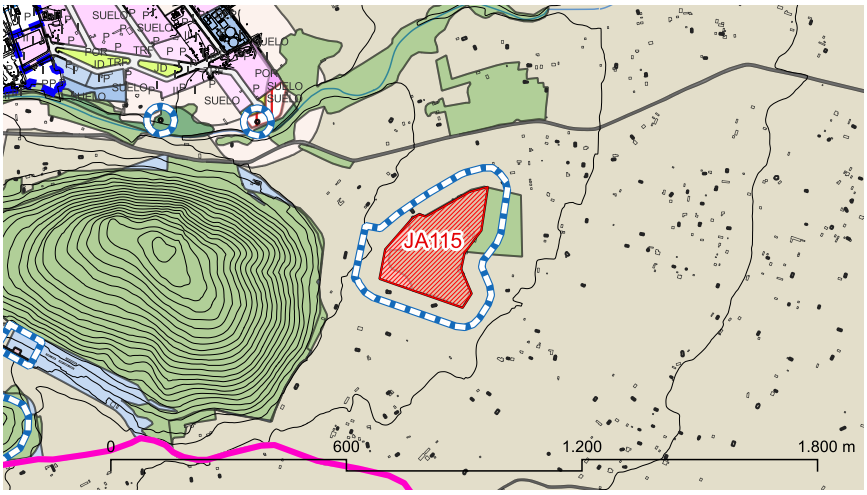



marès

JA115 Can Daniel Gran/Bosc de Can

Descripció

Entorn:
Clapa d'alzinar en una zona plana de conreus de secà.

Descripció de l'element:
Codi IMPP: 0929 Zona arqueològica formada per restes de murades, dos talaiots circulars i restes d'altres construccions en mal estat de conservació. La zona catalogada ocupa una extensió de 47.297 m2. La seva funcionalitat és la d'hàbitat. Es tracta del poblat talaiòtic més gran de Mallorca, amb una superfície de 16.900 m2. Hi havia tres talaiots circulars i dos quadrangulars, rodejats per una muralada de 460 m de longitud. Completaven el conjunt les runes de sis construccions adossades a la part interior de les murades i dues construccions aïllades. J. Aramburu hi documentà: 1-2 vores d'àmfores pitoides talaiòtiques. 3-13. vores talaiòtiques. 14-15 vora sigillata clara D. Hayes 99. 17. vora Maña C-2. 18. vora PE-18. 19. vora PE-22. 22-23. vores PE-24. 24. vora PE-25

Cronologia: Talaiòtic Criteri de datació: Estructures i ceràmica.

Bibliografia i fonts: Govern de les Illes Balears. Conselleria de Cultura, Educació i Esports (1990): Carta Arqueològica. MASCARÓ PASARIUS, J.; FONT OBRADOR, B. (1962): Tipología de los monumentos megalíticos de Mallorca. AV (1999): Guía dels pobles de Mallorca. Pollença. Ed Hora Nova ARAMBURU, Javier; GARRIDO, Carlos; SASTRE, Vicenç (1994): GUÍA ARQUEOLÒGICA DE MALLORCA. Ed. Olañeta. Ps. 168-170 ARAMBURU-ZABALA HIGUERA, Javier (2004): Mallorca arqueològica. Contribució a l'inventari de jaciments. 35115

Estat de conservació

Valoració conjunt: Dolent. El monument tan sols és identificable en planta o tan sols resten alguns elements aïllats (IV) Defectes de conservació: Estructures Causes de deteriorament: Obres privades / Feines agrícoles auxiliars / Reutilitzacions / Erosió.

Intervencions: El poblat talaiòtic fou arrassat als anys 60 per aprofitar les pedres en la construcció d'un port esportiu. S'ha adossat un habitatge modern a un dels talaiots.

Protecció de l'element

Nivell de protecció: A-LE

Usos permesos: Activitats extensives pròpies del sector primari. Investigació i divulgació.

Protecció legal específica:
Declaració com a BIC amb la categoria com a monument. Decret 2563 / 1966, de 10 de setembre. BOE 243, 11 / 10 / 1966

Elements destacats a conservar:
El conjunt del jaciment

Directrius d'intervenció preferents:
-

Directrius d'intervenció admissibles:
Restauració, conservació, consolidació. Investigació i divulgació.

Entorn de protecció
S'estableix un entorn de protecció al voltant de l'element, amb el concret traçat que figura en la documentació gràfica. Dins l'àrea es mantindrà la perspectiva visual del conjunt, per la qual no es podran aixecar volums o construccions que perjudiquin les visuals.

JA116 Can Xandot

Identificació

Municipi:	Pollença
Nucli o paratge:	Almadrava
Adreça / Accés:	No localitzat. Camí d'Almadrava-Ma-2202
Poligon / Parcel.la:	003 / 742
Ref. cadastral:	07042A003007420000SZ
Coord. UTM ETRS89:	-
Classificació del sòl:	Rústic
Plànol:	-
Categoria:	Jaciment Arqueològic
Tipologia:	Restes indeterminades
Ús actual:	Desús
Estil o corrent:	-
Autoria:	-

JA116 Can Xandot

Descripció

Entorn:
Zona plana de conreus entre el torrent de Sant Jordi i el camí d'Almadrava.

Descripció de l'element:
Codi IMPP: 0943 Mascaró situa restes en aquest indret qualificant-les de restes megalítiques inidentificables. Actualment les construccions modernes han provocat l'emmascarament o destrucció del jaciment. Funcionalitat indeterminada.

Cronologia: -

Bibliografia i fonts: Govern de les Illes Balears. Conselleria de Cultura, Educació i Esports (1990): Carta Arqueològica.

Estat de conservació

Valoració conjunt: Desaparegut.

Intervencions: -

Protecció de l'element

Nivell de protecció: A-LE

Usos permesos: Investigació i divulgació.

Protecció legal específica:
Declaració com a BIC amb la categoria com a monument. Decret 2563 / 1966, de 10 de setembre. BOE 243, 11 / 10 / 1966

Elements destacats a conservar:
-

Directrius d'intervenció preferents:
-

Directrius d'intervenció admissibles:
Restauració, conservació, consolidació. Investigació i divulgació.

Entorn de protecció
S'estableix un entorn de protecció al voltant de l'element, amb el concret traçat que figura en la documentació gràfica. Dins l'àrea es mantindrà la perspectiva visual del conjunt, per la qual no es podran aixecar volums o construccions que perjudiquin les visuals.

JA117 Molí de Vent (Can Pellisser)

Identificació

Municipi:	Pollença
Nucli o paratge:	Almadrava
Adreça / Accés:	Camí d'Almadrava-Ma-2202
Poligon / Parcel.la:	003 / 761
Ref. cadastral:	07042A003007610000SM
Coord. UTM ETRS89:	505866.842 - 4413880.465
Classificació del sòl:	Rústic
Plànol:	SR-21
Categoria:	Jaciment Arqueològic
Tipologia:	Talaiot
Ús actual:	Desús
Estil o corrent:	-
Autoria:	-





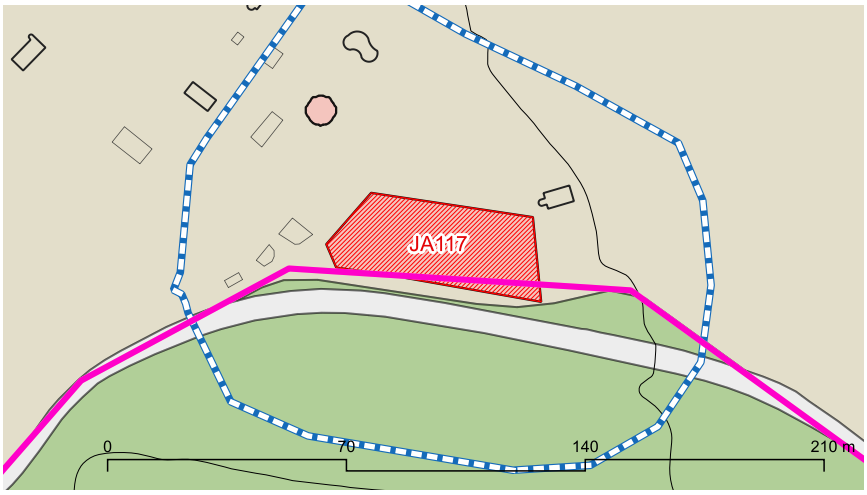



marès

JA117 Molí de Vent (Can Pellisser)

Descripció

Entorn:
Zona plana de secà a poca distància de la mar.

Descripció de l'element:
Codi IMPP: 0914 Talaiot quadrat amb una construcció moderna a damunt. La carretera ha tapat una construcció annexa al talaiot. La zona catalogada ocupa una extensió de 1.343 m2. La seva funcionalitat és la d'hàbitat.

Cronologia: Talaiòtic Criteri de datació: estructures

Bibliografia i fonts: Govern de les Illes Balears. Conselleria de Cultura, Educació i Esports (1990): Carta Arqueològica. ARAMBURU-ZABALA HIGUERA, Javier (2004): Mallorca arqueològica. Contribució a l'inventari de jaciments. 35117

Estat de conservació

Valoració conjunt: Dolent. Manquen alguns dels elements estructurals del monument i és impossible la reconstrucció hipotètica (III) Defectes de conservació: Estructures Causes de deteriorament: Obres públiques / Obres privades / Feines agrícoles auxiliars / Reutilitzacions / Erosió.

Intervencions: -

Protecció de l'element

Nivell de protecció: A-LE

Usos permesos: Activitats extensives pròpies del sector primari. Investigació i divulgació.

Protecció legal específica:
Declaració com a BIC amb la categoria com a monument. Decret 2563 / 1966, de 10 de setembre. BOE 243, 11 / 10 / 1966

Elements destacats a conservar:
El conjunt del jaciment

Directrius d'intervenció preferents:
Neteja de la vegetació.

Directrius d'intervenció admissibles:
Restauració, conservació, consolidació. Investigació i divulgació.

Entorn de protecció

S'estableix un entorn de protecció al voltant de l'element, amb el concret traçat que figura en la documentació gràfica. Dins l'àrea es mantindrà la perspectiva visual del conjunt, per la qual no es podran aixecar volums o construccions que perjudiquin les visuals.

JA118 Can Vela Gran

Identificació

Municipi:	Pollença
Nucli o paratge:	Can Vela
Adreça / Accés:	Camí de Can Vela / A peu
Poligon / Parcel.la:	004 / 639
Ref. cadastral:	07042A004006390000SO
Coord. UTM ETRS89:	501863.997 - 4417042.125
Classificació del sòl:	Rústic
Plànol:	SR-15
Categoria:	Jaciment Arqueològic
Tipologia:	Cova natural
Ús actual:	Desús
Estil o corrent:	-
Autoria:	-





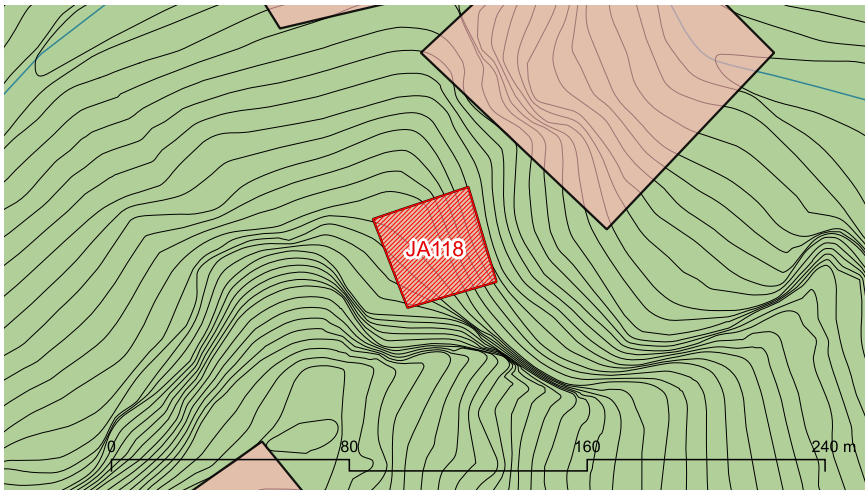



marès

JA118 Can Vela Gran

Descripció

Entorn:
Cova al peu d'un penyal situat al sud de l'estret que fa el torrent Fondo de Can Vela.

Descripció de l'element:
Cova natural amb restes d'enterraments. La zona catalogada ocupa una extensió de 1.061 m2. La seva funcionalitat és funerària.

Cronologia: -

Bibliografia i fonts: Govern de les Illes Balears. Conselleria de Cultura, Educació i Esports (1990): Carta Arqueològica.

Estat de conservació

Valoració conjunt: Dolent. El monument tan sols és identificable en planta o tan sols resten alguns elements aïllats (IV) Defectes de conservació: Estructures Causes de deteriorament: Clandestins / Erosió.

Intervencions: -

Protecció de l'element

Nivell de protecció: A

Usos permesos: Protecció i educació ambiental. Investigació i divulgació.

Protecció legal específica:
Declaració com a BIC amb la categoria com a monument. Decret 2563 / 1966, de 10 de setembre. BOE 243, 11 / 10 / 1966

Elements destacats a conservar:
El conjunt del jaciment

Directrius d'intervenció preferents:
-

Directrius d'intervenció admissibles:
Restauració, conservació, consolidació. Investigació i divulgació.

Entorn de protecció
S'estableix un entorn de protecció al voltant de l'element, amb el concret traçat que figura en la documentació gràfica. Dins l'àrea es mantindrà la perspectiva visual del conjunt, per la qual no es podran aixecar volums o construccions que perjudiquin les visuals.

JA119 Punta de l'Avançada. El Far

Identificació

Municipi:	Pollença
Nucli o paratge:	Punta de l'Avançada
Adreça / Accés:	Camí del far de la punta de l'Avançada
Poligon / Parcel.la:	009 / 551
Ref. cadastral:	07042A009005510000SL
Coord. UTM ETRS89:	509458.76 - 4416709.72
Classificació del sòl:	Rústic
Plànol:	SR-17
Categoria:	Jaciment Arqueològic
Tipologia:	Assentament costaner
Ús actual:	Desús
Estil o corrent:	-
Autoria:	-



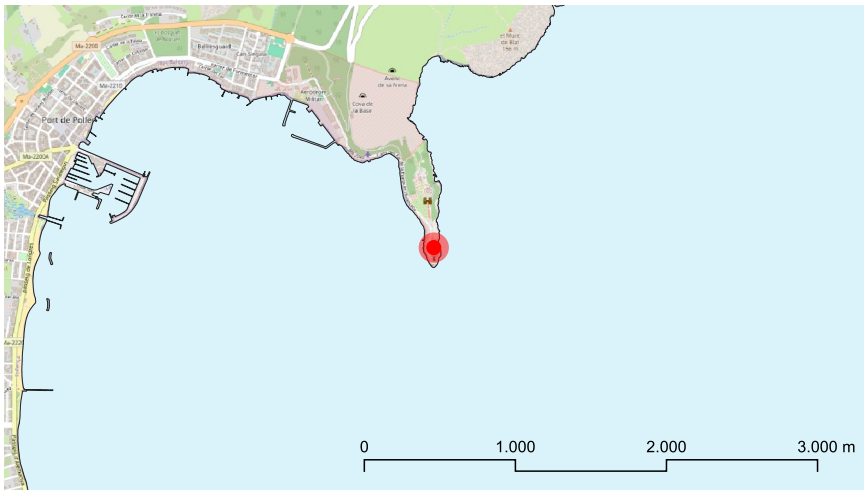

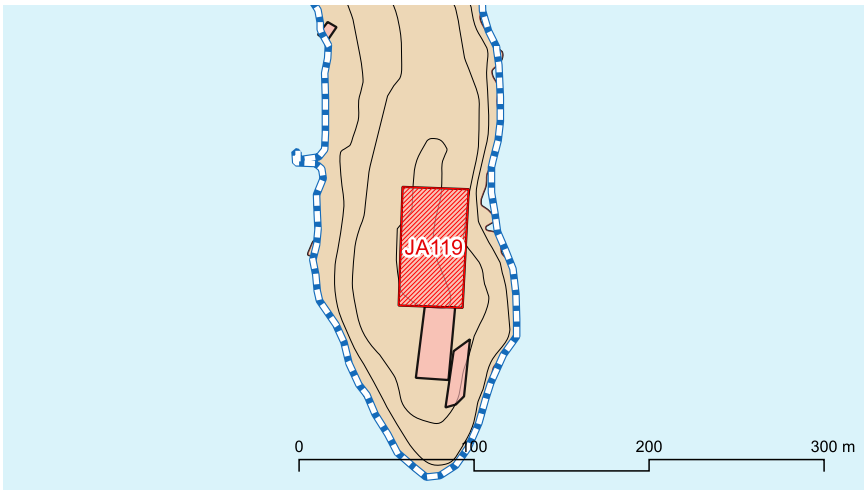



JA119 Punta de l'Avançada. El Far

Descripció

Entorn:
A un turó a la península del far, darrera les instal.lacions del mateix.

Descripció de l'element:
Zona arqueològica en la qual s'observen restes de ceràmica romana a la superfície. La zona catalogada ocupa una extensió de 2.522 m2. La seva funcionalitat és indeterminada.

Cronologia: Romà Criteri de datació: Ceràmica.

Bibliografia i fonts: Govern de les Illes Balears. Conselleria de Cultura, Educació i Esports (1990): Carta Arqueològica.

Estat de conservació

Valoració conjunt: Dolent. No hi ha restes visibles. Defectes de conservació: Estructures Causes de deteriorament: Obres públiques / Obres privades / Reutilitzacions / Erosió.

Intervencions: -

Protecció de l'element

Nivell de protecció: A

Usos permesos: Els corresponents a la zona en la qual s'ubica segons les Normes Urbanístiques. Investigació i divulgació.

Protecció legal específica:
Entorn de protecció del BIC de la Fortalesa. BOIB nº 152 de 9/12/1997

Elements destacats a conservar:
El conjunt del jaciment

Directrius d'intervenció preferents:
-

Directrius d'intervenció admissibles:
Restauració, conservació, consolidació. Investigació i divulgació.

Entorn de protecció

S'estableix un entorn de protecció al voltant de l'element, amb el concret traçat que figura en la documentació gràfica. Dins l'àrea es mantindrà la perspectiva visual del conjunt, per la qual no es podran aixecar volums o construccions que perjudiquin les visuals.

JA120 Cova de la Fortalesa

Identificació

Municipi:	Pollença
Nucli o paratge:	la Fortalesa-punta de l'Avançada
Adreça / Accés:	Camí del far de la punta de l'Avançada
Poligon / Parcel.la:	009 / 337
Ref. cadastral:	07042A009003370000SI
Coord. UTM ETRS89:	509470.731 - 4416999.214
Classificació del sòl:	Rústic
Plànol:	SR-17
Categoria:	Jaciment Arqueològic
Tipologia:	Cova natural
Ús actual:	Desús
Estil o corrent:	-
Autoria:	-



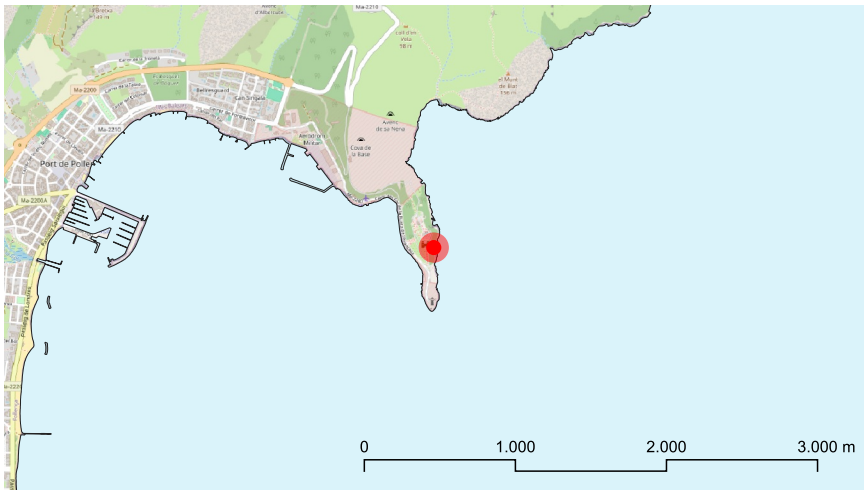

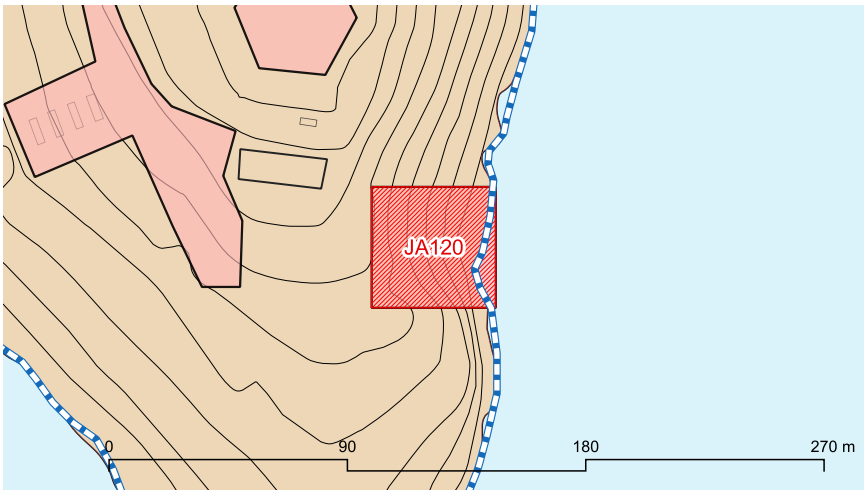



JA120 Cova de la Fortalesa

Descripció

Entorn:
Zona de pinar situada baix l'edifici de la Fortalesa, a un coster que dona a la mar.

Descripció de l'element:
Cova natural de petites dimensions situada al costat oriental de la punta de l'Avançada. Presenta restes de paraments moderns. La zona catalogada ocupa una extensió de 2.139 m2. La seva funcionalitat és indeterminada.

Cronologia: -

Bibliografia i fonts: Govern de les Illes Balears. Conselleria de Cultura, Educació i Esports (1990): Carta Arqueològica. ENCINAS S., José Antonio (1994): 501 grutas del término de Pollensa (Mallorca). F-7

Estat de conservació

Valoració conjunt: Dolent. El monument tan sols és identificable en planta o tan sols resten alguns elements aïllats (IV) Defectes de conservació: Estructures Causes de deteriorament: Reutilitzacions / Erosió.

Intervencions: -

Protecció de l'element

Nivell de protecció: A

Usos permesos: Protecció i educació ambiental. Investigació i divulgació.

Protecció legal específica:
Entorn de protecció del BIC de la Fortalesa. BOIB nº 152 de 9/12/1997

Elements destacats a conservar:
El conjunt del jaciment

Directrius d'intervenció preferents:
-

Directrius d'intervenció admissibles:
Restauració, conservació, consolidació. Investigació i divulgació.

Entorn de protecció

S'estableix un entorn de protecció al voltant de l'element, amb el concret traçat que figura en la documentació gràfica. Dins l'àrea es mantindrà la perspectiva visual del conjunt, per la qual no es podran aixecar volums o construccions que perjudiquin les visuals.

JA121 Cova de l'Avançada

Identificació

Municipi:	Pollença
Nucli o paratge:	la Fortalesa-punta de l'Avançada
Adreça / Accés:	Camí del far de la punta de l'Avançada
Polígon / Parcel.la:	009 / 337
Ref. cadastral:	07042A009003370000SI
Coord. UTM ETRS89:	509424.364 - 4417285.714
Classificació del sòl:	Rústic
Plànol:	SR-11
Categoria:	Jaciment Arqueològic
Tipologia:	Cova natural
Ús actual:	Desús
Estil o corrent:	-
Autoria:	-



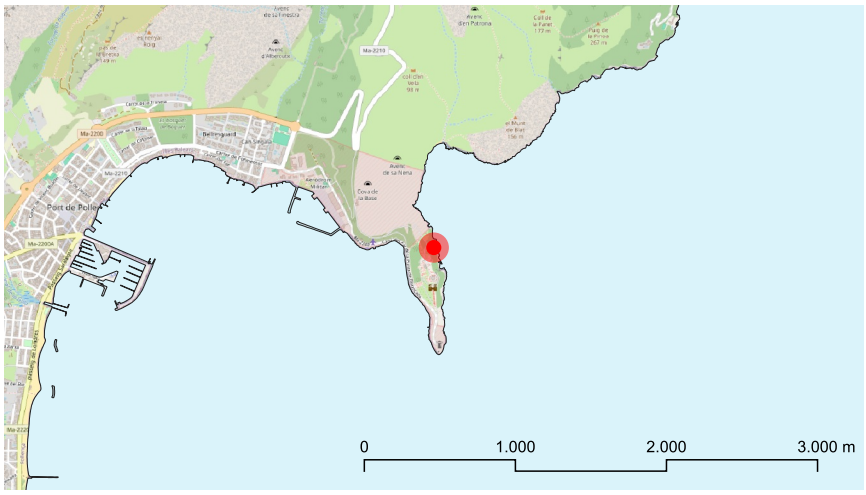

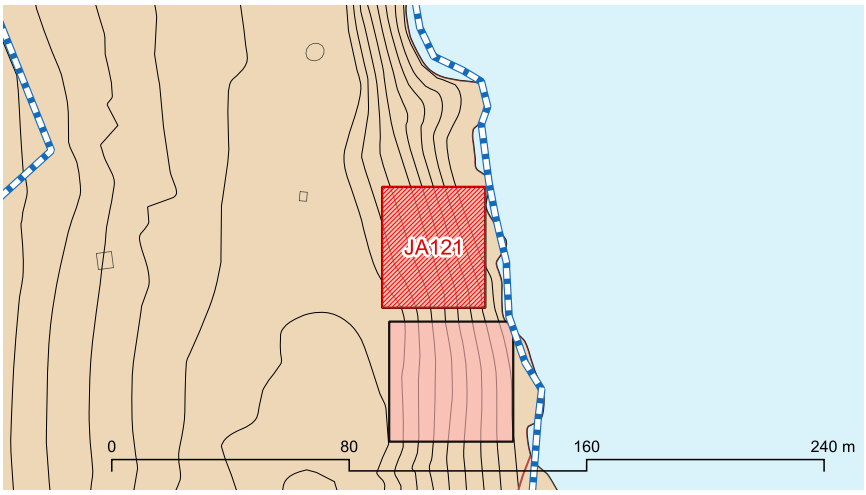



JA121 Cova de l'Avançada

Descripció

Entorn:
Al tall del penyal que dona a la mar, al costat oriental de la punta de l'Avançada.

Descripció de l'element:
Cova natural de petites dimensions amb dues cambres. L'exterior ha estat reaprofitat com a mirador. La zona catalogada ocupa una extensió de 1.415 m2. La seva funcionalitat és funerària.

Cronologia: -

Bibliografia i fonts: Govern de les Illes Balears. Conselleria de Cultura, Educació i Esports (1990): Carta Arqueològica. ENCINAS S., José Antonio (1994): 501 grutas del término de Pollensa (Mallorca). A-9

Estat de conservació

Valoració conjunt: Dolent. Manquen alguns dels elements estructurals del monument i és impossible la reconstrucció hipotètica (III) Defectes de conservació: Estructures / Altres Causes de deteriorament: Obres privades / Clandestins.

Intervencions: La cambra interior i una lateral han estat parcialment expoliades.

Protecció de l'element

Nivell de protecció: A

Usos permesos: Protecció i educació ambiental. Investigació i divulgació.

Protecció legal específica:
Entorn de protecció del BIC de la Fortalesa. BOIB nº 152 de 9/12/1997

Elements destacats a conservar:
El conjunt del jaciment

Directrius d'intervenció preferents:
-

Directrius d'intervenció admissibles:
Restauració, conservació, consolidació. Investigació i divulgació.

Entorn de protecció

S'estableix un entorn de protecció al voltant de l'element, amb el concret traçat que figura en la documentació gràfica. Dins l'àrea es mantindrà la perspectiva visual del conjunt, per la qual no es podran aixecar volums o construccions que perjudiquin les visuals.

JA122 Coveta de la Fortalesa

Identificació

Municipi:	Pollença
Nucli o paratge:	la Fortalesa-punta de l'Avançada
Adreça / Accés:	Camí del far de la punta de l'Avançada
Poligon / Parcel.la:	009 / 337
Ref. cadastral:	07042A009003370000SI
Coord. UTM ETRS89:	509430.251 - 4417240.498
Classificació del sòl:	Rústic
Plànol:	SR-11
Categoria:	Jaciment Arqueològic
Tipologia:	Cova natural
Ús actual:	Desús
Estil o corrent:	-
Autoria:	-



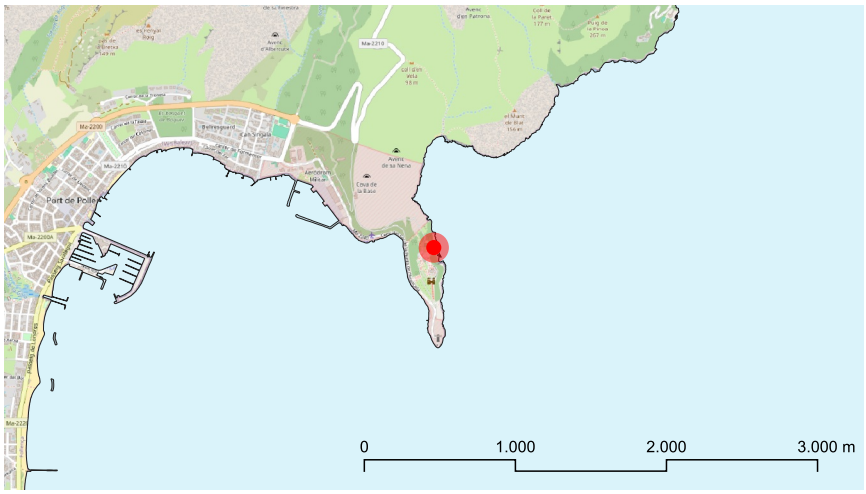

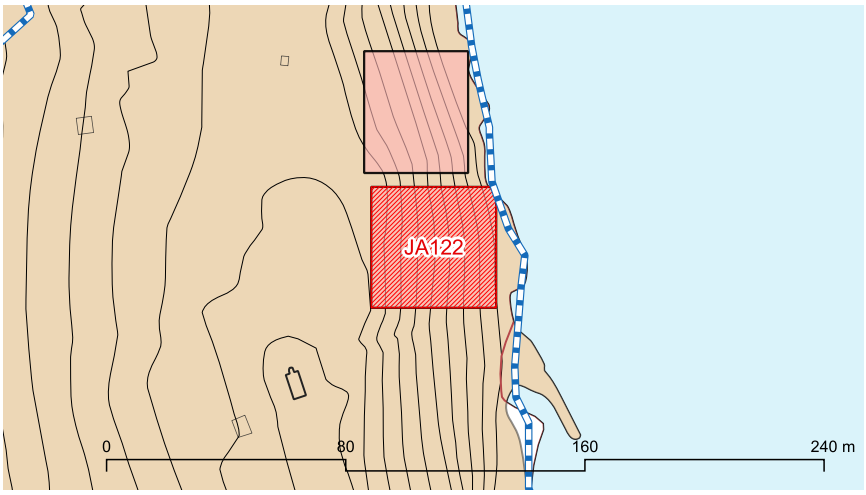



JA122 Coveta de la Fortalesa

Descripció

Entorn:
Al penya-segat que dona a la mar, al costat oriental de la punta de l'Avançada.

Descripció de l'element:
Cova natural de petites dimensions. La zona catalogada ocupa una extensió de 1.689 m2. La seva funcionalitat és indeterminada.

Cronologia: -

Bibliografia i fonts: Govern de les Illes Balears. Conselleria de Cultura, Educació i Esports (1990): Carta Arqueològica. ENCINAS S., José Antonio (1994): 501 grutas del término de Pollensa (Mallorca). P-6

Estat de conservació

Valoració conjunt: Dolent. La classificació del monument és pendent de la realització d'excavacions arqueològiques (V) Defectes de conservació: Estructures / Cobertes Causes de deteriorament: Erosió.

Intervencions: -

Protecció de l'element

Nivell de protecció: A

Usos permesos: Protecció i educació ambiental. Investigació i divulgació.

Protecció legal específica:
Entorn de protecció del BIC de la Fortalesa. BOIB nº 152 de 9/12/1997

Elements destacats a conservar:
El conjunt del jaciment

Directrius d'intervenció preferents:
-

Directrius d'intervenció admissibles:
Restauració, conservació, consolidació. Investigació i divulgació.

Entorn de protecció

S'estableix un entorn de protecció al voltant de l'element, amb el concret traçat que figura en la documentació gràfica. Dins l'àrea es mantindrà la perspectiva visual del conjunt, per la qual no es podran aixecar volums o construccions que perjudiquin les visuals.

JA123 la Cisterna

Identificació

Municipi:	Pollença
Nucli o paratge:	Almadrava
Adreça / Accés:	Camí d'Almadrava-Ma-2202. Camí de la Cisterna
Polígon / Parcel.la:	002 / 497
Ref. cadastral:	07042A002004970000SO, 07042A002004940000ST
Coord. UTM ETRS89:	505657.958 - 4413293.549
Classificació del sòl:	Rústic
Plànol:	SR-21
Categoria:	Jaciment Arqueològic
Tipologia:	Talaiot / Assentament
Ús actual:	Desús
Estil o corrent:	-
Autoria:	-







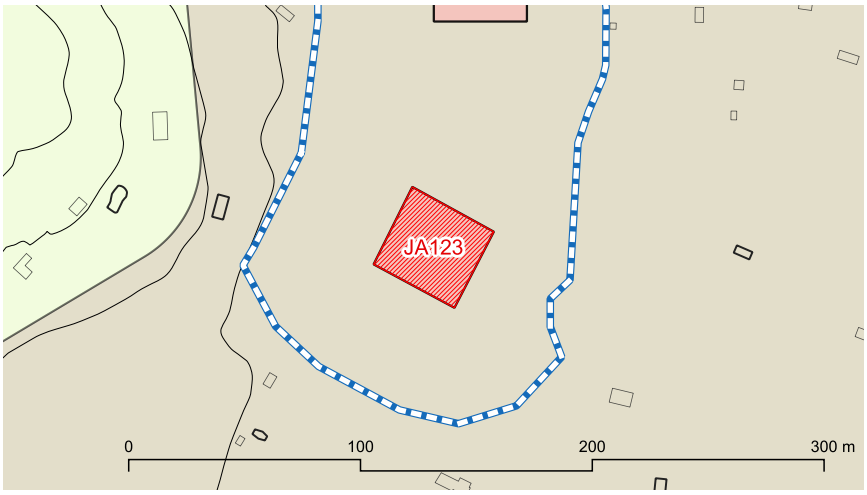



marès

JA123 la Cisterna

Descripció

Entorn:
Zona de cultius de secà entre els Ulls del Rec i el torrent de la font de Mal Any, al llevant del puig d'Almadrava.

Descripció de l'element:
Codi IMPP: 0944 Zona arqueològica formada per les restes d'un talaiot quadrat i altres estructures molt emmascarades. La zona catalogada ocupa una extensió de 1.479 m2. La seva funcionalitat és la d'hàbitat.

Cronologia: Talaiòtic / romà Criteri de datació: Estructures.

Bibliografia i fonts: Govern de les Illes Balears. Conselleria de Cultura, Educació i Esports (1990): Carta Arqueològica. ARAMBURU-ZABALA HIGUERA, Javier (2004): Mallorca arqueològica. Contribució a l'inventari de jaciments. 35123

Estat de conservació

Valoració conjunt: Dolent. El monument tan sols és identificable en planta o tan sols resten alguns elements aïllats (IV) Defectes de conservació: Estructures / Cobertes Causes de deteriorament: Obres privades.

Intervencions: Una gran part del conjunt original fou destruït amb una pala. Amb posterioritat s'ha construït una simulació de talaiot circular sobre el qual s'ha instal.lat una taula i uns seients de pedra a mode de berenador.

Protecció de l'element

Nivell de protecció: A-LE

Usos permesos: Activitats extensives pròpies del sector primari. Investigació i divulgació.

Protecció legal específica:
Declaració com a BIC amb la categoria com a monument. Decret 2563 / 1966, de 10 de setembre. BOE 243, 11 / 10 / 1966

Elements destacats a conservar:
El talaiot quadrat original.

Directrius d'intervenció preferents:
Eliminar la construcció moderna que simula un talaiot circular i restituir el jaciment a l'estat en que figurava a la Carta arqueològica. Aquesta intervenció haurà d'efectuar-se sota la preceptiva supervisió arqueològica.

Directrius d'intervenció admissibles:
Restauració, conservació, consolidació. Investigació i divulgació.

Entorn de protecció
S'estableix un entorn de protecció al voltant de l'element, amb el concret traçat que figura en la documentació gràfica. Dins l'àrea es mantindrà la perspectiva visual del conjunt, per la qual no es podran aixecar volums o construccions que perjudiquin les visuals.

JA124 Can Lleida

Identificació

Municipi:	Pollença
Nucli o paratge:	Almadrava
Adreça / Accés:	No localitzat. Camí d'Almadrava-Ma-2202
Poligon / Parcel.la:	- / -
Ref. cadastral:	-
Coord. UTM ETRS89:	-
Classificació del sòl:	Rústic
Plànol:	-
Categoria:	Jaciment Arqueològic
Tipologia:	Restes indeterminades
Ús actual:	Desús
Estil o corrent:	-
Autoria:	-

JA124 Can Lleida

Descripció

Entorn:
Zona plana de cultius de secà entre els Ulls del Rec i el torrent de la font de Mal Any, al llevant del puig d'Almadrava.

Descripció de l'element:
Codi IMPP: 0931 En Mascaró parla de restes amb grau V, percutors de pedra, ceràmica i ossos humans. També informa de l'existència d'un grup de talaiots en aquesta propietat que foren demolits. En l'actualitat no s'han pogut localitzar les restes, tal vegada destruïts per construccions modernes.

Cronologia: Talaiòtic

Bibliografia i fonts: Govern de les Illes Balears. Conselleria de Cultura, Educació i Esports (1990): Carta Arqueològica. MASCARÓ PASARIUS, Josep (1953): Catálogo de los monumentos megalíticos del término de Pollensa

Estat de conservació

Valoració conjunt: Desaparegut.

Intervencions: -

Protecció de l'element

Nivell de protecció: A-LE

Usos permesos: Investigació i divulgació.

Protecció legal específica:
Declaració com a BIC amb la categoria com a monument. Decret 2563 / 1966, de 10 de setembre. BOE 243, 11 / 10 / 1966

Elements destacats a conservar:
-

Directrius d'intervenció preferents:
-

Directrius d'intervenció admissibles:
Restauració, conservació, consolidació. Investigació i divulgació.

Entorn de protecció
S'estableix un entorn de protecció al voltant de l'element, amb el concret traçat que figura en la documentació gràfica. Dins l'àrea es mantindrà la perspectiva visual del conjunt, per la qual no es podran aixecar volums o construccions que perjudiquin les visuals.

JA125 Rafals d'en Pinyano

Identificació

Municipi:	Pollença
Nucli o paratge:	Almadrava
Adreça / Accés:	Camí d'Almadrava-Ma-2202, camí de Morell
Poligon / Parcel.la:	002 / 402
Ref. cadastral:	07042A002004020000SK
Coord. UTM ETRS89:	505420.07 - 4412605.185
Classificació del sòl:	Rústic
Plànol:	SR-21
Categoria:	Jaciment Arqueològic
Tipologia:	Talaiot
Ús actual:	Desús
Estil o corrent:	-
Autoria:	-





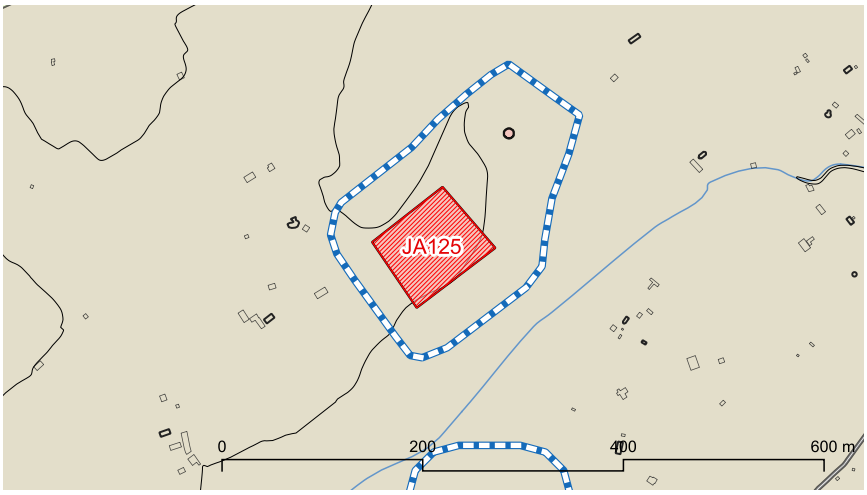



marès

JA125 Rafals d'en Pinyano

Descripció

Entorn:
Zona de cultius de secà entre els Ulls del Rec i el torrent de la font de Mal Any, al llevant del puig d'Almadrava.

Descripció de l'element:
Codi IMPP: 0933 Talaiot quadrat amb habitacions adossades. El talaiot ha perdut, en part, el folre extern del parament. La zona catalogada ocupa una extensió de 7.470 m2. La seva funcionalitat és la d'hàbitat.

Cronologia: Talaiòtic Criteri de datació: Estructures.

Bibliografia i fonts: Govern de les Illes Balears. Conselleria de Cultura, Educació i Esports (1990): Carta Arqueològica. ARAMBURU-ZABALA HIGUERA, Javier (2004): Mallorca arqueològica. Contribució a l'inventari de jaciments. 35125

Estat de conservació

Valoració conjunt: Dolent. Manquen alguns dels elements estructurals del monument i és impossible la reconstrucció hipotètica (III) Defectes de conservació: Estructures / Cobertes Causes de deteriorament: Feines agrícoles / Feines agrícoles auxiliars / Reutilitzacions / Erosió.

Intervencions: -

Protecció de l'element

Nivell de protecció: A-LE

Usos permesos: Activitats extensives pròpies del sector primari. Investigació i divulgació.

Protecció legal específica:
Declaració com a BIC amb la categoria com a monument. Decret 2563 / 1966, de 10 de setembre. BOE 243, 11 / 10 / 1966

Elements destacats a conservar:
El conjunt del jaciment

Directrius d'intervenció preferents:
-

Directrius d'intervenció admissibles:
Restauració, conservació, consolidació. Investigació i divulgació.

Entorn de protecció
S'estableix un entorn de protecció al voltant de l'element, amb el concret traçat que figura en la documentació gràfica. Dins l'àrea es mantindrà la perspectiva visual del conjunt, per la qual no es podran aixecar volums o construccions que perjudiquin les visuals.

JA126 Can Morell

Identificació

Municipi:	Pollença
Nucli o paratge:	Almadrava
Adreça / Accés:	Camí d'Almadrava-Ma-2202
Poligon / Parcel.la:	002 / 229
Ref. cadastral:	07042A002002290000SG, 07042A002004900000SG
Coord. UTM ETRS89:	504777.198 - 4413067.751
Classificació del sòl:	Rústic
Plànol:	SR-21
Categoria:	Jaciment Arqueològic
Tipologia:	Talaiot
Ús actual:	Desús
Estil o corrent:	-
Autoria:	-



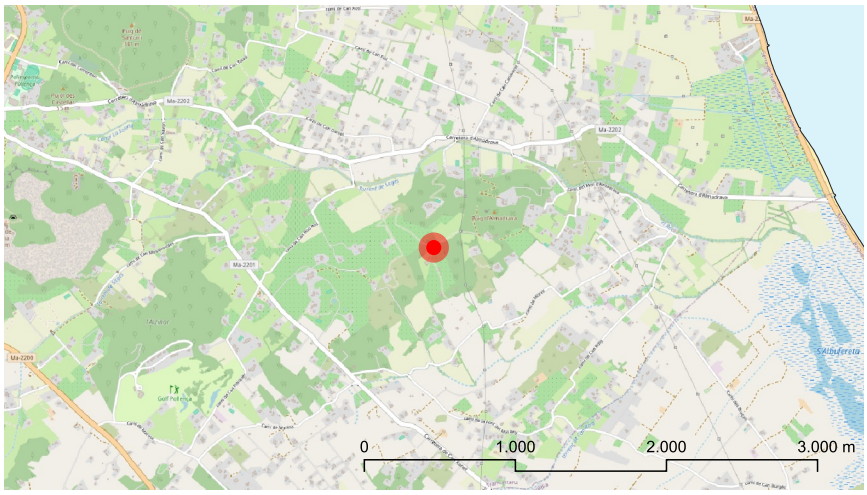



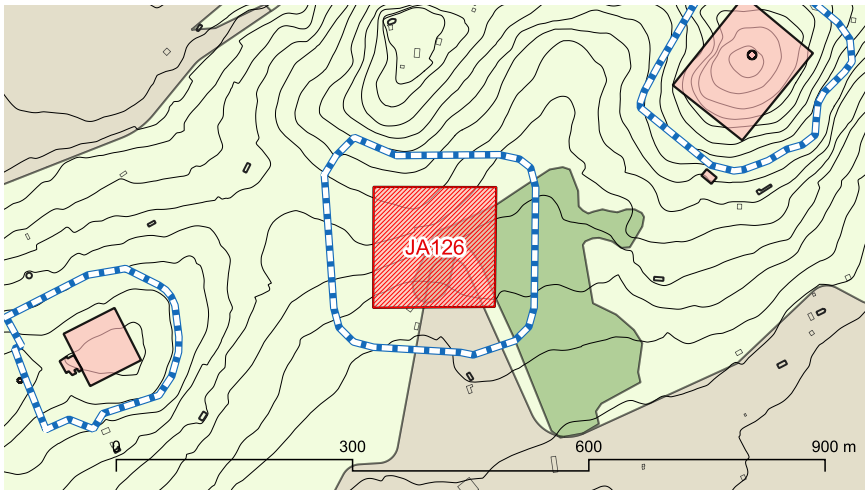



marès

JA126 Can Morell

Descripció

Entorn:
Zona de cultius de secà al coster meridional del puig d'Almadrava.

Descripció de l'element:
Codi IMPP: 0933 Talaiot quadrat amb restes d'estructures als seus voltants que es troba emmascarat en part per les marjades. La zona catalogada ocupa una extensió de 23.676 m2. La seva funcionalitat és la d'hàbitat.

Cronologia: Talaiòtic Criteri de datació: Estructures.

Bibliografia i fonts: Govern de les Illes Balears. Conselleria de Cultura, Educació i Esports (1990): Carta Arqueològica. ARAMBURU-ZABALA HIGUERA, Javier (2004): Mallorca arqueològica. Contribució a l'inventari de jaciments. 35126

Estat de conservació

Valoració conjunt: Dolent. El monument tan sols és identificable en planta o tan sols resten alguns elements aïllats (IV) Defectes de conservació: Estructures Causes de deteriorament: Obres privades / Feines agrícoles auxilars / Reutilitzacions.

Intervencions: -

Protecció de l'element

Nivell de protecció: A-LE

Usos permesos: Activitats extensives pròpies del sector primari. Investigació i divulgació.

Protecció legal específica:
Declaració com a BIC amb la categoria com a monument. Decret 2563 / 1966, de 10 de setembre. BOE 243, 11 / 10 / 1966

Elements destacats a conservar:
El conjunt del jaciment

Directrius d'intervenció preferents:
-

Directrius d'intervenció admissibles:
Restauració, conservació, consolidació. Investigació i divulgació.

Entorn de protecció
S'estableix un entorn de protecció al voltant de l'element, amb el concret traçat que figura en la documentació gràfica. Dins l'àrea es mantindrà la perspectiva visual del conjunt, per la qual no es podran aixecar volums o construccions que perjudiquin les visuals.

JA127 Son Grua

Identificació

Municipi:	Pollença
Nucli o paratge:	Son Grua
Adreça / Accés:	Carretera de Lluc Ma-710-Camí de Son Grua
Poligon / Parcel.la:	004 / 633
Ref. cadastral:	07042A004006330000SQ
Coord. UTM ETRS89:	497221.831 - 4413667.582
Classificació del sòl:	Rústic
Plànol:	SR-19
Categoria:	Jaciment Arqueològic
Tipologia:	Alqueria / Qanat / Sèquia / Taca ceràmica
Ús actual:	Desús
Estil o corrent:	-
Autoria:	-



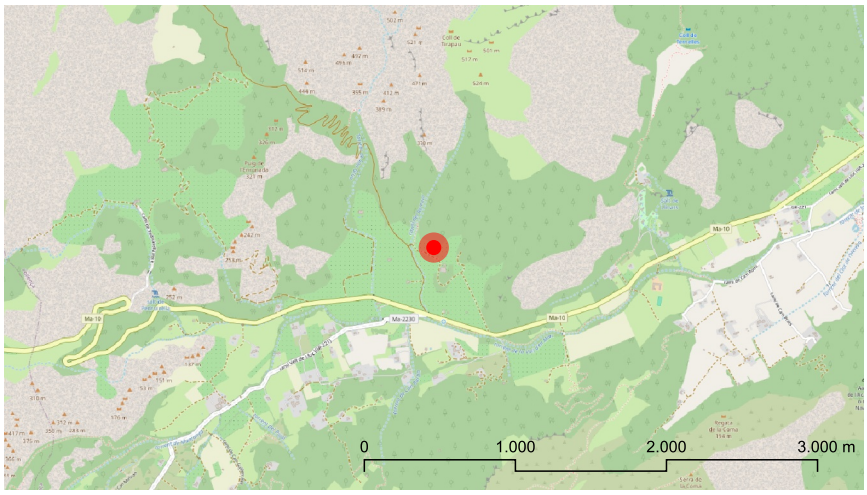

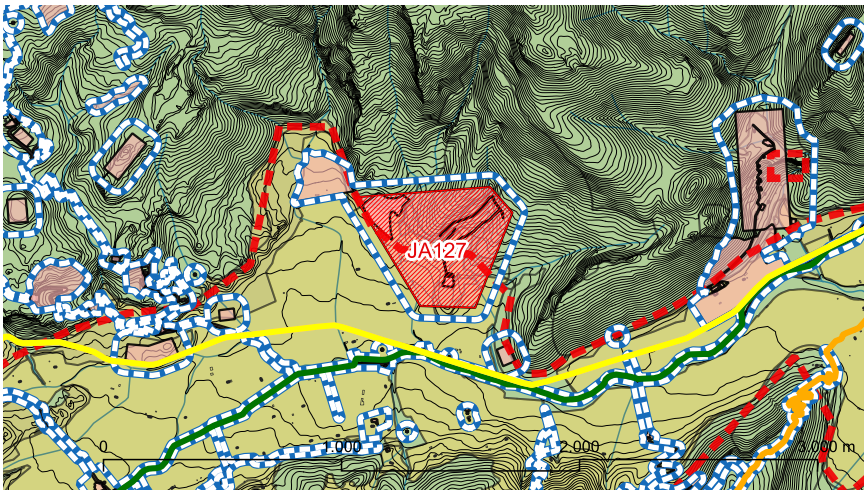

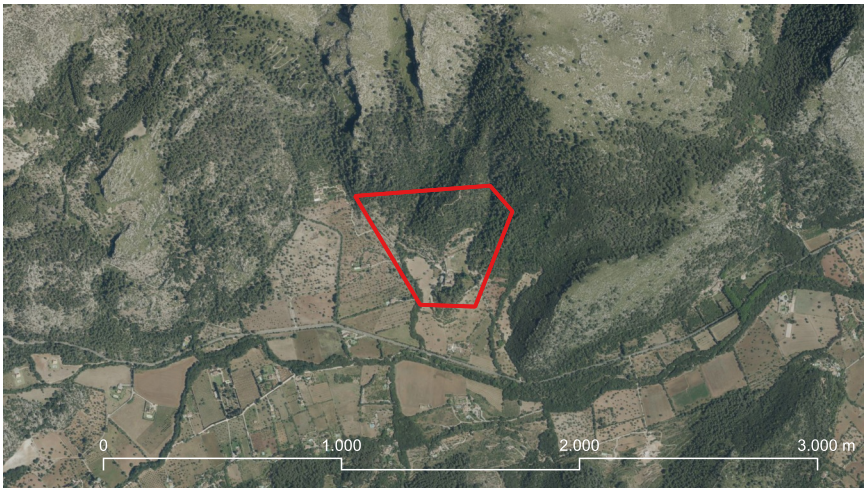

JA127 Son Grua

Descripció

Entorn:
Zona de conreus de secà i zona pinar a l'entorn de les cases i de les cases velles.

Descripció de l'element:
Codi IMPP: 0975 Zona arqueològica formada per restes possiblements àrabs. Les restes visibles són; paraments de pedra petita, sèquia de traçat fòssil, restes de qanat i ceràmica romana i islàmica. En aquest indret es trobà una estela funerària àrab. La zona catalogada ocupa una extensió de 221.486 m2. La seva funcionalitat és la d'hàbitat. En Mascaró situa restes prehistòriques que no han estat localitzades. J. Aramburu hi documentà: 1. vora Keay 62. D=15 cm. 2. vora plat-tapadora. 3. vora bol de vora ametllada. D= 20 cm. 4. fragment ceràmica daurada. 5. fragment indígena. / 6. fragment àmfora tirrènica. 7. fragment àmfora laietana. 8. fragment talaiòtic. 9. nansa LRA. 10. nansa a ma amb perforacions. 11. fragment àmfora tirrènica. / 12. vora PE-25. D=13 cm. 13. vora Keay 61. D = 17 cm. 14. vora àmfora. D=22 cm. 15. vora de bol de vora ametllada.

Cronologia: Romà, Medieval islàmic Criteri de datació: Ceràmica, estructures i estela funerària.

Bibliografia i fonts: Govern de les Illes Balears. Conselleria de Cultura, Educació i Esports (1990): Carta Arqueològica. ARAMBURU-ZABALA HIGUERA, Javier (2004): Mallorca arqueològica. Contribució a l'inventari de jaciments. 35251 / 35252 / 35253

Estat de conservació

Valoració conjunt: Dolent. El monument tan sols és identificable en planta o tan sols resten alguns elements aïllats (V) Defectes de conservació: Estructures / Cobertes Causes de deteriorament: Obres privades / Feines agrícoles / Reutilitzacions / Erosió.

Intervencions: -

Protecció de l'element

Nivell de protecció: A-LE

Usos permesos: Els corresponents a la zona en la qual s'ubica segons les Normes Urbanístiques. Investigació i divulgació.

Protecció legal específica:
Declaració com a BIC amb la categoria com a monument. Decret 2563 / 1966, de 10 de setembre. BOE 243, 11 / 10 / 1966

Elements destacats a conservar:
El conjunt del jaciment

Directrius d'intervenció preferents:
-

Directrius d'intervenció admissibles:
Restauració, conservació, consolidació. Investigació i divulgació.

Entorn de protecció
S'estableix un entorn de protecció al voltant de l'element, amb el concret traçat que figura en la documentació gràfica. Dins l'àrea es mantindrà la perspectiva visual del conjunt, per la qual no es podran aixecar volums o construccions que perjudiquin les visuals.

JA128 Can Pontico

Identificació

Municipi:	Pollença
Nucli o paratge:	Can Pontico
Adreça / Accés:	Carretera Pollença-Andratx Ma-710
Poligon / Parcel.la:	007 / 098
Ref. cadastral:	07042A007000980000SI
Coord. UTM ETRS89:	499514.303 - 4413766.796
Classificació del sòl:	Rústic
Plànol:	SR-20
Categoria:	Jaciment Arqueològic
Tipologia:	Necròpolis / Taca ceràmica
Ús actual:	Desús
Estil o corrent:	-
Autoria:	-





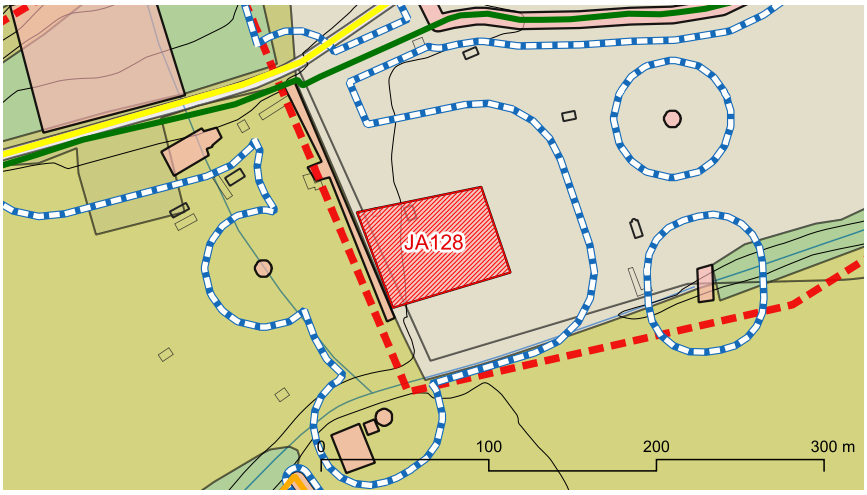



marès

JA128 Can Pontico

Descripció

Entorn:
Zona plana de secà entre el torrent de la vall d'en Marc i els costers de la Serra.

Descripció de l'element:
Codi IMPP: 0935 Zona arqueològica en la qual no s'observen estructures. Mascaró situa una necrópolis. S'observa ceràmica talaiòtica i romana en superfície. La zona catalogada ocupa una extensió de 4.247 m2.

Cronologia: Talaiòtic, romà

Bibliografia i fonts: Govern de les Illes Balears. Conselleria de Cultura, Educació i Esports (1990): Carta Arqueològica.

Estat de conservació

Valoració conjunt: Dolent. No hi ha restes visibles. Defectes de conservació: Estructures Causes de deteriorament: Obres privades / Feines agrícoles.

Intervencions: -

Protecció de l'element

Nivell de protecció: A-LE

Usos permesos: Els corresponents a la zona en la qual s'ubica segons les Normes Urbanístiques. Investigació i divulgació.

Protecció legal específica:
Declaració com a BIC amb la categoria com a monument. Decret 2563 / 1966, de 10 de setembre. BOE 243, 11 / 10 / 1966

Elements destacats a conservar:
El conjunt del jaciment

Directrius d'intervenció preferents:
-

Directrius d'intervenció admissibles:
Restauració, conservació, consolidació. Investigació i divulgació.

Entorn de protecció
S'estableix un entorn de protecció al voltant de l'element, amb el concret traçat que figura en la documentació gràfica. Dins l'àrea es mantindrà la perspectiva visual del conjunt, per la qual no es podran aixecar volums o construccions que perjudiquin les visuals.

JA129 Can Melcion

Identificació

Municipi:	Pollença
Nucli o paratge:	Can Melcion
Adreça / Accés:	Carretera Vella de Lluc / Camí de Can Melcion
Poligon / Parcel.la:	007 / 248
Ref. cadastral:	07042A007002480000SM
Coord. UTM ETRS89:	494896.509 - 4411888.655
Classificació del sòl:	Rústic
Plànol:	SR-23
Categoria:	Jaciment Arqueològic
Tipologia:	Qanat
Ús actual:	Infraestructura hidràulica (extracció d'aigua)
Estil o corrent:	-
Autoria:	-



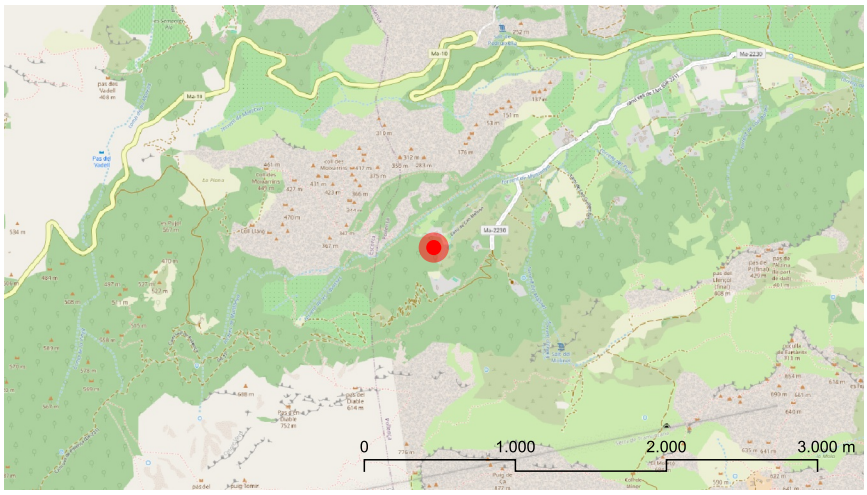

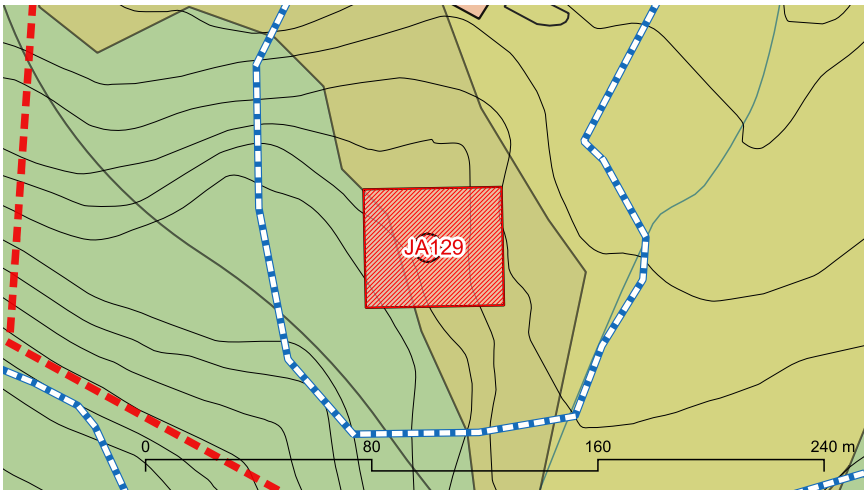



marès

JA129 Can Melcion

Descripció

Entorn:
En una zona d'alzinar (l'Alzinar Gran) al coster de la serra, devora un torrent entre Ca l'Hereuet i Can Melcion.

Descripció de l'element:
Qanat paredat en sec, la boca de la galeria s'obre en un espai rectangular marjat que actua com a corredor d'accés. La zona catalogada ocupa una extensió de 2.047 m2.

Cronologia: Medieval Criteri de datació: Estructures.

Bibliografia i fonts: Govern de les Illes Balears. Conselleria de Cultura, Educació i Esports (1990): Carta Arqueològica.

Estat de conservació

Valoració conjunt: Bo.

Intervencions: S'han reparat els paraments que estaven esboldregats.

Protecció de l'element

Nivell de protecció: A

Usos permesos: Infraestructura hidràulica (extracció d'aigua). Investigació i divulgació.

Protecció legal específica:
No en té

Elements destacats a conservar:
El conjunt del jaciment

Directrius d'intervenció preferents:
-

Directrius d'intervenció admissibles:
Restauració, conservació, consolidació. Investigació i divulgació.

Entorn de protecció
S'estableix un entorn de protecció al voltant de l'element, amb el concret traçat que figura en la documentació gràfica. Dins l'àrea es mantindrà la perspectiva visual del conjunt, per la qual no es podran aixecar volums o construccions que perjudiquin les visuals.

JA130 Cala Castell

Identificació

Municipi:	Pollença
Nucli o paratge:	Ternelles
Adreça / Accés:	Camí de cala Castell
Poligon / Parcel.la:	004 / 649
Ref. cadastral:	07042A004006490000SE
Coord. UTM ETRS89:	502221.289 - 4419934.621
Classificació del sòl:	Rústic
Plànol:	SR-03
Categoria:	Jaciment Arqueològic
Tipologia:	Naveta d'habitació / Poblat
Ús actual:	Desús
Estil o corrent:	-
Autoria:	-



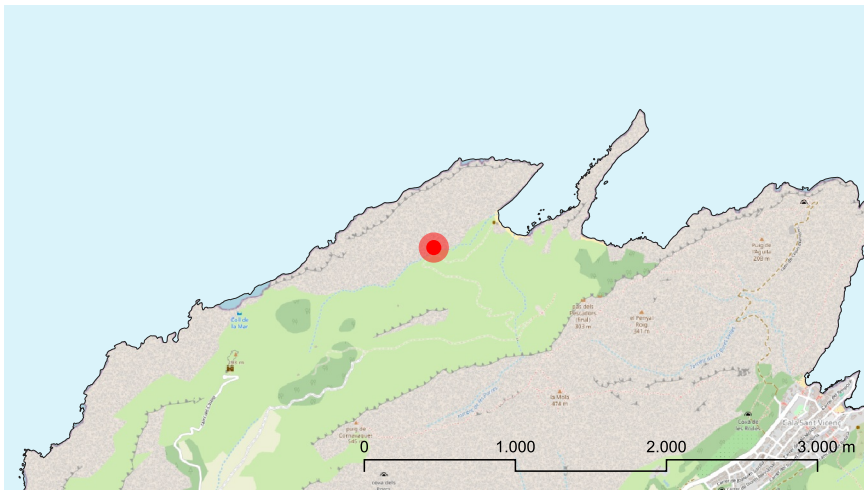



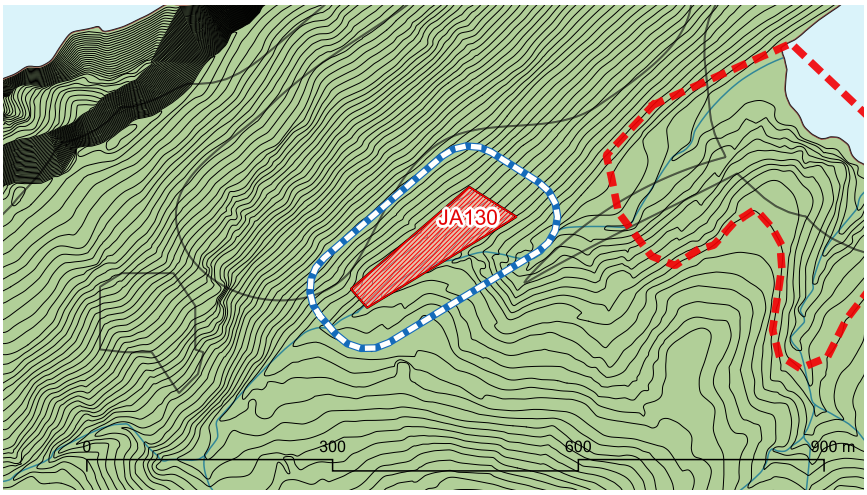

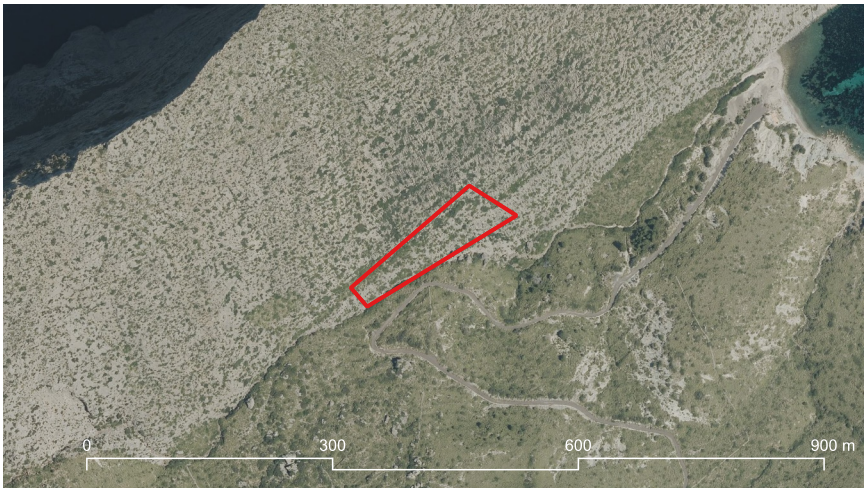

marès

JA130 Cala Castell

Descripció

Entorn:
Coster de roques i càrrixt al nord del torrent del Rellar, molt a prop de cala Castell.

Descripció de l'element:
Zona arqueològica formada per un poblat de navetes. La zona catalogada ocupa una extensió de 9.432 m2. La seva funcionalitat és la d'hàbitat.

Cronologia: Pretalaiòtic Criteri de datació: Estructures.

Bibliografia i fonts: Govern de les Illes Balears. Conselleria de Cultura, Educació i Esports (1990): Carta Arqueològica.

Estat de conservació

Valoració conjunt: Dolent. Manquen alguns dels elements estructurals del monument i és impossible la reconstrucció hipotètica (III) Defectes de conservació: Estructures / Cobertes Causes de deteriorament: Reutilitzacions / Erosió.

Intervencions: -

Protecció de l'element

Nivell de protecció: A

Usos permesos: Activitats extensives pròpies del sector primari. Investigació i divulgació.

Protecció legal específica:
No en té

Elements destacats a conservar:
El conjunt del jaciment

Directrius d'intervenció preferents:
-

Directrius d'intervenció admissibles:
Restauració, conservació, consolidació. Investigació i divulgació.

Entorn de protecció

S'estableix un entorn de protecció al voltant de l'element, amb el concret traçat que figura en la documentació gràfica. Dins l'àrea es mantindrà la perspectiva visual del conjunt, per la qual no es podran aixecar volums o construccions que perjudiquin les visuals.

JA131 Hort d'en Miquelet

Identificació

Municipi:	Pollença
Nucli o paratge:	Ternelles
Adreça / Accés:	Camí de cala Castell
Poligon / Parcel.la:	004 / 649
Ref. cadastral:	07042A004006490000SE
Coord. UTM ETRS89:	501335.716 - 4419115.362
Classificació del sòl:	Rústic
Plànol:	SR-09
Categoria:	Jaciment Arqueològic
Tipologia:	Assentament / Qanat
Ús actual:	Desús
Estil o corrent:	-
Autoria:	-



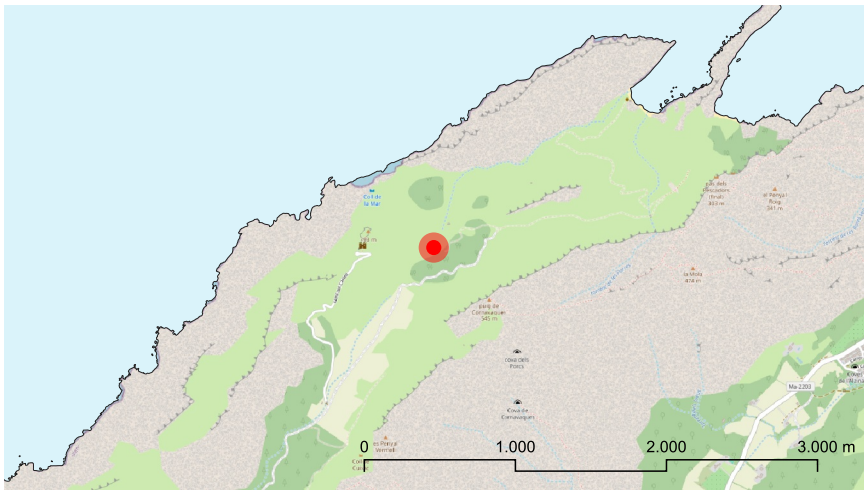

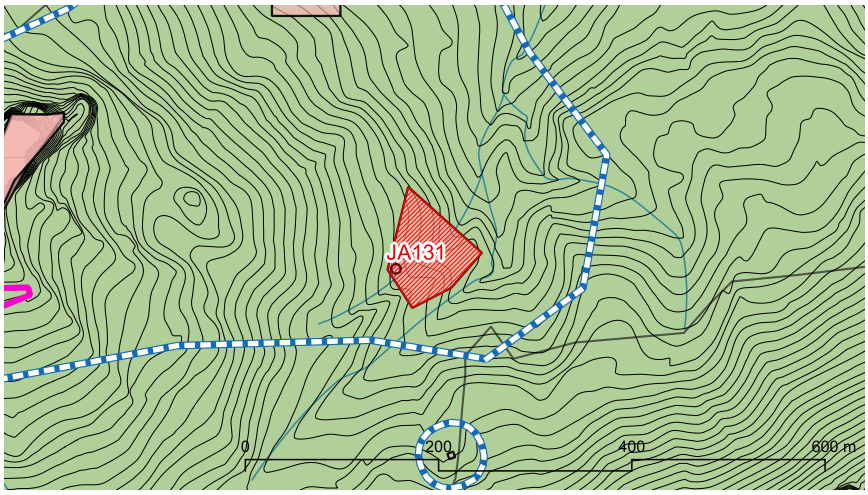

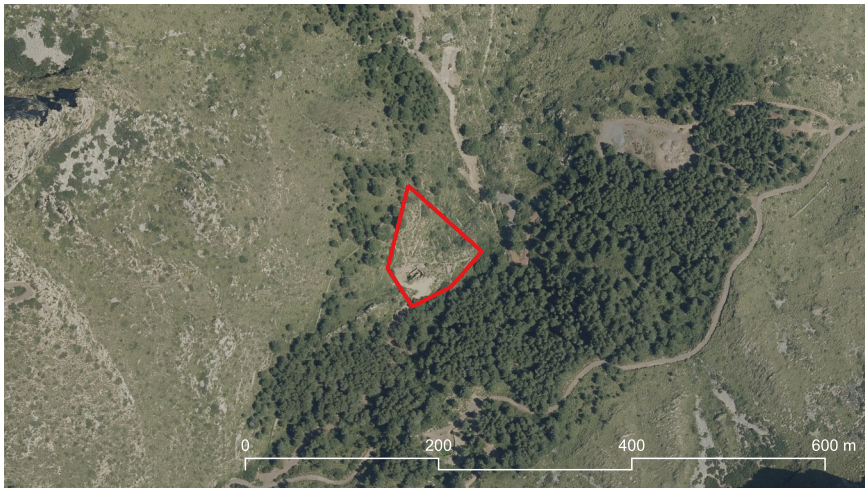

marès

JA131 Hort d'en Miquelet

Descripció

Entorn:
En una zona de garriga dintre d'un comellar situat al llevant del castell del Rei.

Descripció de l'element:
Zona arqueològica formada per les restes d'un qanat i ceràmica romana i medieval en superfície. La zona catalogada ocupa una extensió de 6.541 m2. La seva funcionalitat és la d'hàbitat.

Cronologia: Romà / Medieval Criteri de datació: Estructures i ceràmica.

Bibliografia i fonts: Govern de les Illes Balears. Conselleria de Cultura, Educació i Esports (1990): Carta Arqueològica.

Estat de conservació

Valoració conjunt: Dolent. Manquen alguns dels elements estructurals del monument i és impossible la reconstrucció hipotètica (III) Defectes de conservació: Estructures / Cobertes Causes de deteriorament: Reutilitzacions / Erosió.

Intervencions: -

Protecció de l'element

Nivell de protecció: A

Usos permesos: Activitats extensives pròpies del sector primari. Investigació i divulgació.

Protecció legal específica:
No en té

Elements destacats a conservar:
El conjunt del jaciment

Directrius d'intervenció preferents:
-

Directrius d'intervenció admissibles:
Restauració, conservació, consolidació. Investigació i divulgació.

Entorn de protecció

S'estableix un entorn de protecció al voltant de l'element, amb el concret traçat que figura en la documentació gràfica. Dins l'àrea es mantindrà la perspectiva visual del conjunt, per la qual no es podran aixecar volums o construccions que perjudiquin les visuals.

JA132 Castell del Rei

Identificació

Municipi:	Pollença
Nucli o paratge:	Ternelles
Adreça / Accés:	Camí de cala Castell
Poligon / Parcel.la:	004 / 649
Ref. cadastral:	07042A004006490000SE
Coord. UTM ETRS89:	500891.809 - 4419190.369
Classificació del sòl:	Rústic
Plànol:	SR-09
Categoria:	Jaciment Arqueològic
Tipologia:	Castell
Ús actual:	Desús
Estil o corrent:	-
Autoria:	-



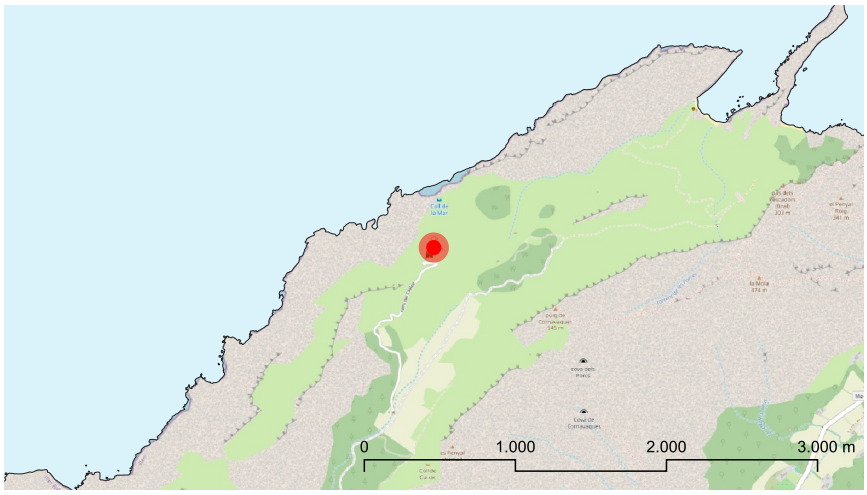



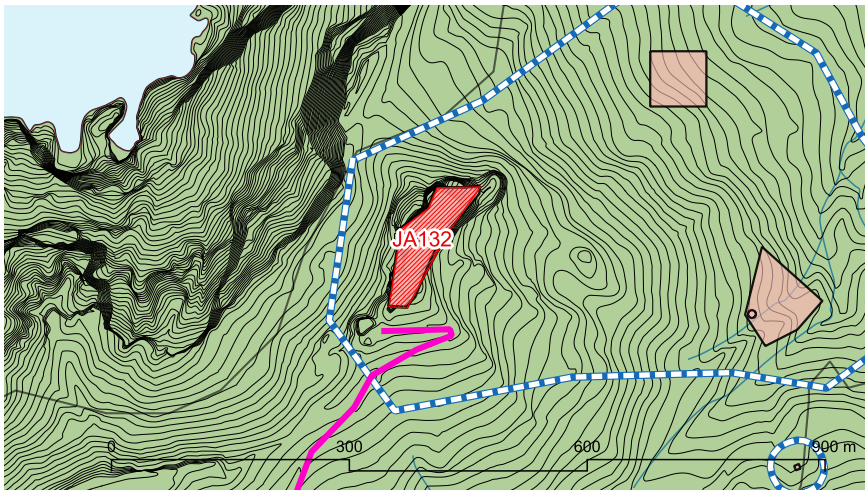





JA132 Castell del Rei

Descripció

Entorn:
Sobre un penyal isolat a l'extrem nord-oriental de la Carena, a prop de cala Castell.

Descripció de l'element:
Restes del castell medieval amb diferents estructures. Hi ha ceràmica romana i islàmica a la superfície. La zona catalogada ocupa una extensió de 6.963 m2. La seva funcionalitat és defensiva

Cronologia: Romà / Medieval islàmic / Medieval cristià / Modern Criteri de datació: Estructures i ceràmica.

Bibliografia i fonts: Govern de les Illes Balears. Conselleria de Cultura, Educació i Esports (1990): Carta Arqueològica.

Estat de conservació

Valoració conjunt: Dolent. II Defectes de conservació: Estructures / Cobertes Causes de deteriorament: Obres privades / Reutilitzacions / Erosió.

Intervencions: -

Protecció de l'element

Nivell de protecció: A

Usos permesos: Protecció i educació ambiental. Investigació i divulgació.

Protecció legal específica:
Declaració com a BIC amb la categoria com a monument. Decreto de Protección de los castillos españoles, de 22 de abril de 1949

Elements destacats a conservar:
El conjunt del jaciment

Directrius d'intervenció preferents:
-

Directrius d'intervenció admissibles:
Restauració, conservació, consolidació. Investigació i divulgació.

Entorn de protecció
S'estableix un entorn de protecció al voltant de l'element, amb el concret traçat que figura en la documentació gràfica. Dins l'àrea es mantindrà la perspectiva visual del conjunt, per la qual no es podran aixecar volums o construccions que perjudiquin les visuals.

JA133 Ternelles

Identificació

Municipi:	Pollença
Nucli o paratge:	Ternelles
Adreça / Accés:	Camí de cala Castell / A peu
Poligon / Parcel.la:	004 / 649
Ref. cadastral:	07042A004006490000SE
Coord. UTM ETRS89:	500292.186 - 4418473.195
Classificació del sòl:	Rústic
Plànol:	SR-09
Categoria:	Jaciment Arqueològic
Tipologia:	Cova natural / Assentament
Ús actual:	Desús
Estil o corrent:	-
Autoria:	-



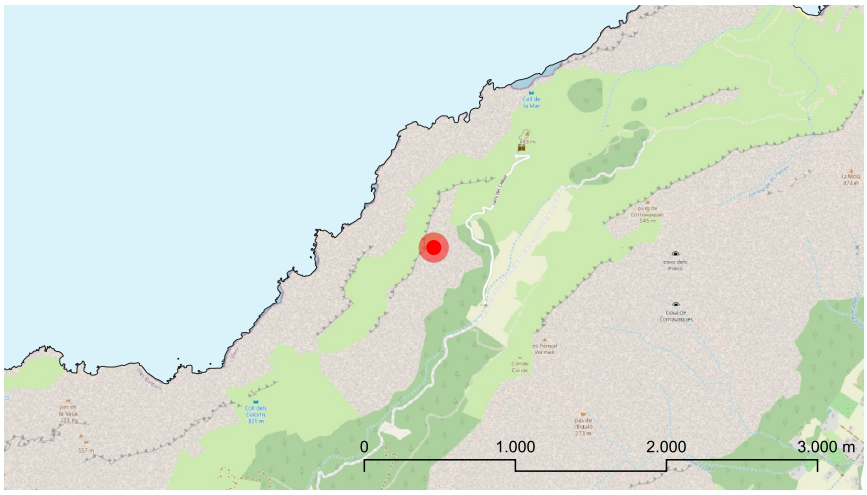

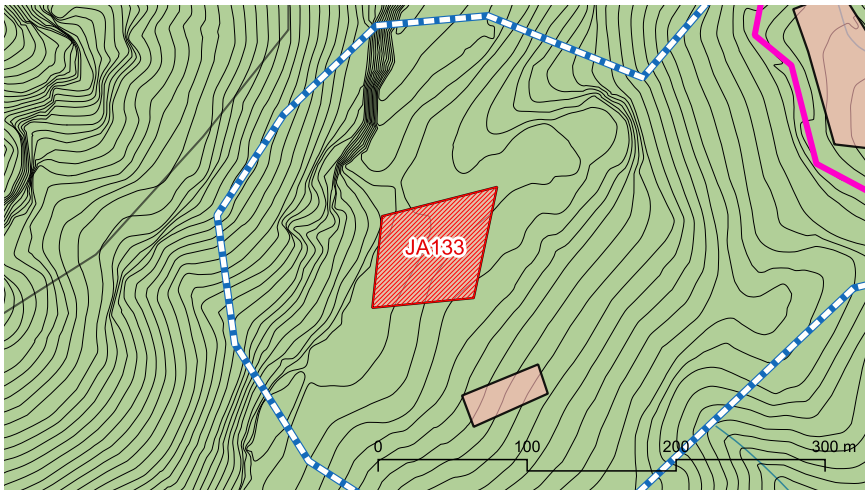



marès

JA133 Ternelles

Descripció

Entorn:
A un replà cobert d'alzinar, a mitja pujada del coster sud-oriental de la Carena.

Descripció de l'element:
Zona arqueològica formada per una cova natural amb dues entrades. Les boques tenen una estructura ciclòpia a l'exterior. La zona catalogada ocupa una extensió de 4.796 m2. La seva funcionalitat és indeterminada.

Cronologia: Talaiòtic Criteri de datació: Estructures.

Bibliografia i fonts: Govern de les Illes Balears. Conselleria de Cultura, Educació i Esports (1990): Carta Arqueològica.

Estat de conservació

Valoració conjunt: Dolent. El monument tan sols és identificable en planta o tan sols resten alguns elements aïllats (IV) Defectes de conservació: Estructures / Cobertes Causes de deteriorament: Erosió.

Intervencions: -

Protecció de l'element

Nivell de protecció: A

Usos permesos: Protecció i educació ambiental. Investigació i divulgació.

Protecció legal específica:
No en té

Elements destacats a conservar:
El conjunt del jaciment

Directrius d'intervenció preferents:
-

Directrius d'intervenció admissibles:
Restauració, conservació, consolidació. Investigació i divulgació.

Entorn de protecció

S'estableix un entorn de protecció al voltant de l'element, amb el concret traçat que figura en la documentació gràfica. Dins l'àrea es mantindrà la perspectiva visual del conjunt, per la qual no es podran aixecar volums o construccions que perjudiquin les visuals.

JA134 la Carena (Ternelles)

Identificació

Municipi:	Pollença
Nucli o paratge:	Ternelles
Adreça / Accés:	Camí de cala Castell
Poligon / Parcel.la:	004 / 649
Ref. cadastral:	07042A004006490000SE
Coord. UTM ETRS89:	500340.424 - 4418376.474
Classificació del sòl:	Rústic
Plànol:	SR-09
Categoria:	Jaciment Arqueològic
Tipologia:	Assentament
Ús actual:	Desús
Estil o corrent:	-
Autoria:	-

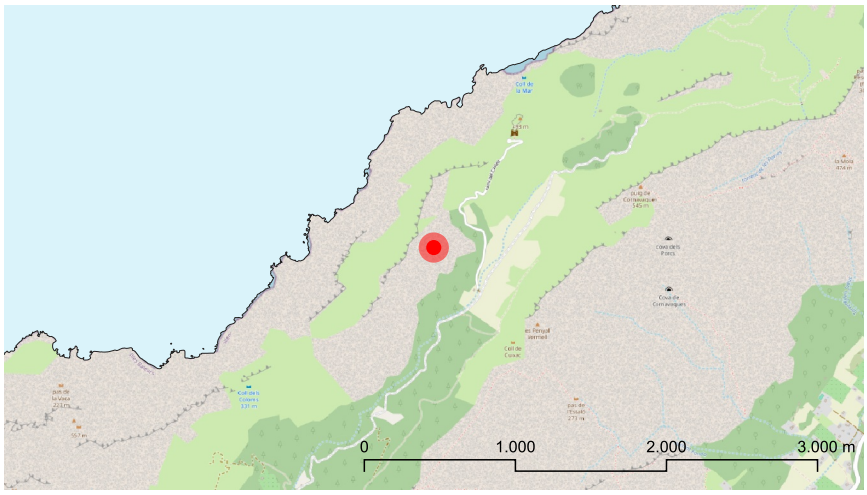

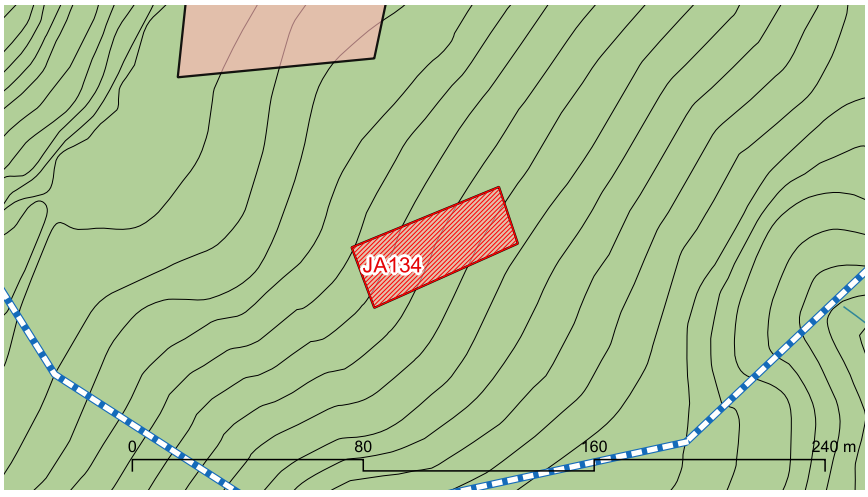

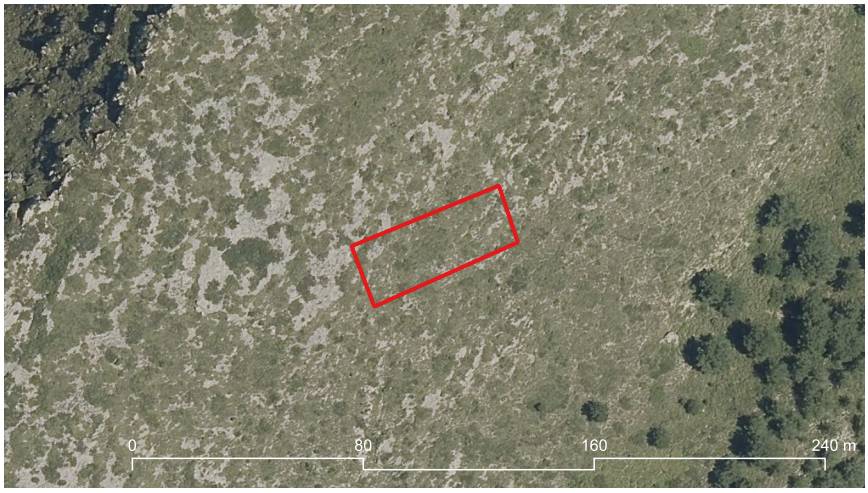

marès

JA134 la Carena (Ternelles)

Descripció

Entorn:
A dalt de la serra de la Carena, en zona de carritxar.

Descripció de l'element:
Restes de paraments d'insegura classificació. La zona catalogada ocupa una extensió de 1.177 m2. La seva funcionalitat és indeterminada.

Cronologia: -

Bibliografia i fonts: Govern de les Illes Balears. Conselleria de Cultura, Educació i Esports (1990): Carta Arqueològica.

Estat de conservació

Valoració conjunt: Dolent. La classificació del monument és pendent de la realització d'excavacions arqueològiques (V) Defectes de conservació: Estructures / Cobertes Causes de deteriorament: Reutilitzacions / Erosió.

Intervencions: -

Protecció de l'element

Nivell de protecció: A

Usos permesos: Activitats extensives pròpies del sector primari. Investigació i divulgació.

Protecció legal específica:
No en té

Elements destacats a conservar:
El conjunt del jaciment

Directrius d'intervenció preferents:
-

Directrius d'intervenció admissibles:
Restauració, conservació, consolidació. Investigació i divulgació.

Entorn de protecció

S'estableix un entorn de protecció al voltant de l'element, amb el concret traçat que figura en la documentació gràfica. Dins l'àrea es mantindrà la perspectiva visual del conjunt, per la qual no es podran aixecar volums o construccions que perjudiquin les visuals.

JA135 Cova de Ternelles

Identificació

Municipi:	Pollença
Nucli o paratge:	Ternelles
Adreça / Accés:	Camí de Ternelles
Polígon / Parcel.la:	004 / 638
Ref. cadastral:	07042A004006380000SM
Coord. UTM ETRS89:	500566.659 - 4416395.365
Classificació del sòl:	Rústic
Plànol:	SR-15
Categoria:	Jaciment Arqueològic
Tipologia:	Cova natural
Ús actual:	Desús
Estil o corrent:	-
Autoria:	-



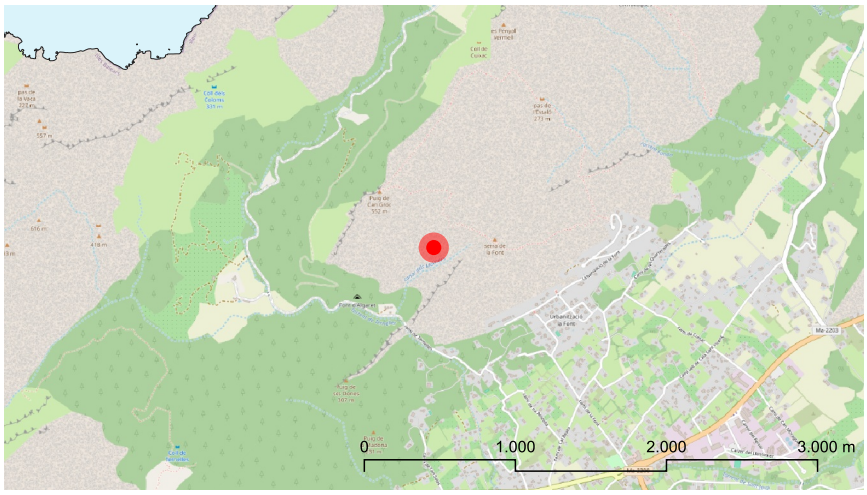

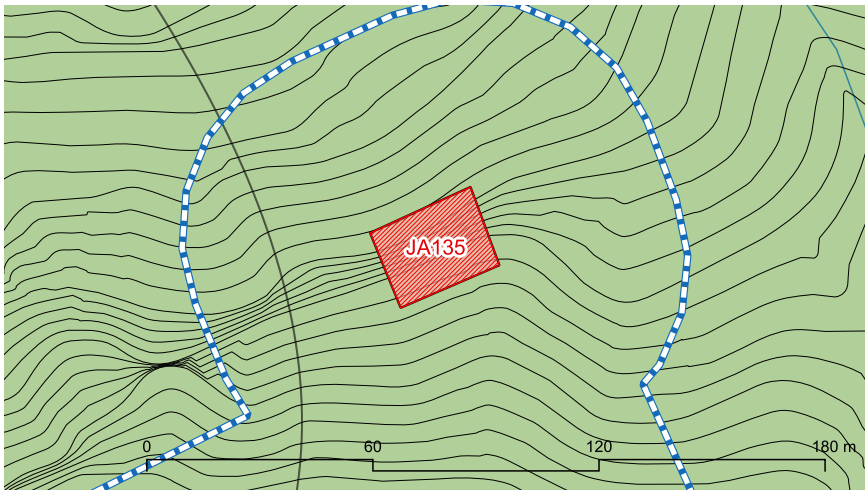



marès

JA135 Cova de Ternelles

Descripció

Entorn:
Al peu dels penya-segats situats al coster septentrional de la canal dels Moliners, entre el molins de Ternelles i el puig de les Quarterades.

Descripció de l'element:
Cova natural amb enterraments humans. La zona catalogada ocupa una extensió de 2.005 m2. La seva funcionalitat és funerària.

Cronologia: Talaiòtic Criteri de datació: Ceràmica.

Bibliografia i fonts: Govern de les Illes Balears. Conselleria de Cultura, Educació i Esports (1990): Carta Arqueològica. ENCINAS S., José Antonio (1994): 501 grutas del término de Pollensa (Mallorca). T-2

Estat de conservació

Valoració conjunt: Dolent. El monument tan sols és identificable en planta o tan sols resten alguns elements aïllats (IV) Defectes de conservació: Estructures Causes de deteriorament: Clandestins.

Intervencions: Ha estat expoliada.

Protecció de l'element

Nivell de protecció: A

Usos permesos: Protecció i educació ambiental. Investigació i divulgació.

Protecció legal específica:
No en té

Elements destacats a conservar:
El conjunt del jaciment

Directrius d'intervenció preferents:
-

Directrius d'intervenció admissibles:
Restauració, conservació, consolidació. Investigació i divulgació.

Entorn de protecció

S'estableix un entorn de protecció al voltant de l'element, amb el concret traçat que figura en la documentació gràfica. Dins l'àrea es mantindrà la perspectiva visual del conjunt, per la qual no es podran aixecar volums o construccions que perjudiquin les visuals.

JA136 Camí Pollença-Lluc

Identificació

Municipi:	Pollença
Nucli o paratge:	-
Adreça / Accés:	Camí vell de Pollença-Lluc
Polígon / Parcel.la:	007 / 255
Ref. cadastral:	07042A007002550000SD
Coord. UTM ETRS89:	494873.272 - 4411546.87
Classificació del sòl:	Rústic
Plànol:	SR-23
Categoria:	Jaciment Arqueològic
Tipologia:	Camí
Ús actual:	Infraestructura de comunicació-xarxa viària
Estil o corrent:	-
Autoria:	-



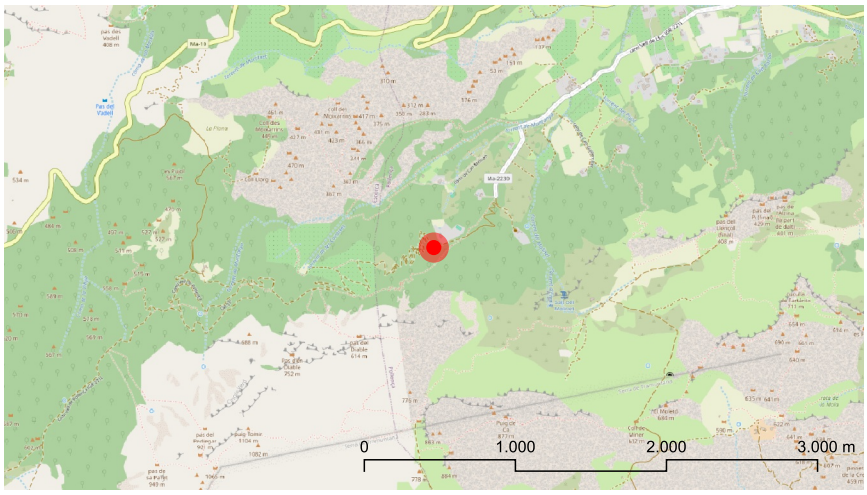

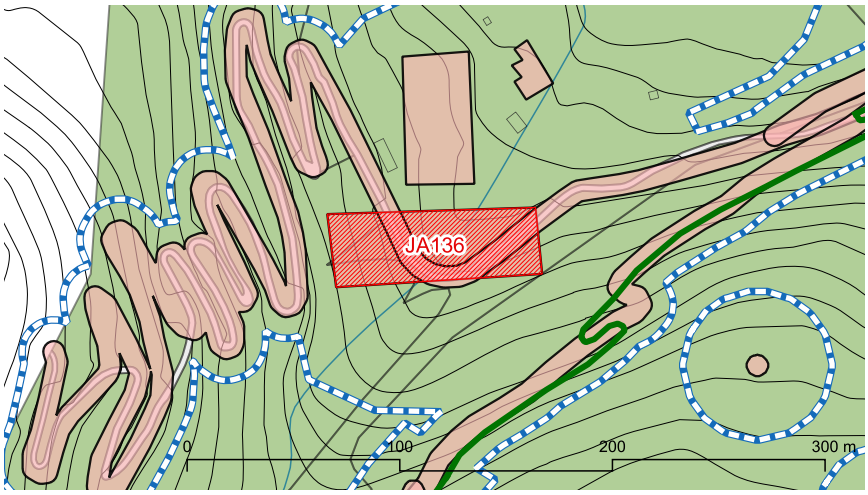



marès

JA136 Camí Pollença-Lluc

Descripció

Entorn:
Bona part del camí discorre per dins l'alzinar situat al límit amb el terme d'Escorca.

Descripció de l'element:
Camí de ferradura d'amplada variable, entre 1,5 m i 2,5 m, amb el ferm de terra o amb restes d'empedrat. Es correspon amb l'antic camí de Lluc que des de la vall d'en Marc ascendia cap el terme d'Escorca.

Cronologia: Medieval

Bibliografia i fonts: Govern de les Illes Balears. Conselleria de Cultura, Educació i Esports (1990): Carta Arqueològica.

Estat de conservació

Valoració conjunt: Dolent. Manquen alguns dels elements estructurals del monument però és possible la reconstrucció hipotètica (II) Defectes de conservació: Estructures Causes de deteriorament: Reutilitzacions / Erosió.

Intervencions: -

Protecció de l'element

Nivell de protecció: A

Usos permesos: Infraestructura de comunicació (Xarxa viària). Investigació i divulgació.

Protecció legal específica:
No en té

Elements destacats a conservar:
El conjunt del jaciment

Directrius d'intervenció preferents:
-

Directrius d'intervenció admissibles:
Restauració, conservació, consolidació. Investigació i divulgació.

Entorn de protecció
S'estableix un entorn de protecció al voltant de l'element, amb el concret traçat que figura en la documentació gràfica. Dins l'àrea es mantindrà la perspectiva visual del conjunt, per la qual no es podran aixecar volums o construccions que perjudiquin les visuals.

JA137 Ca l'Hereuet

Identificació

Municipi:	Pollença
Nucli o paratge:	Ca l'Hereuet
Adreça / Accés:	Camí vell de Lluc
Poligon / Parcel.la:	007 / 248
Ref. cadastral:	07042A007002480000SM
Coord. UTM ETRS89:	494985.287 - 4411721.085
Classificació del sòl:	Rústic
Plànol:	SR-23
Categoria:	Jaciment Arqueològic
Tipologia:	Talaiot / Assentament
Ús actual:	Desús
Estil o corrent:	-
Autoria:	-



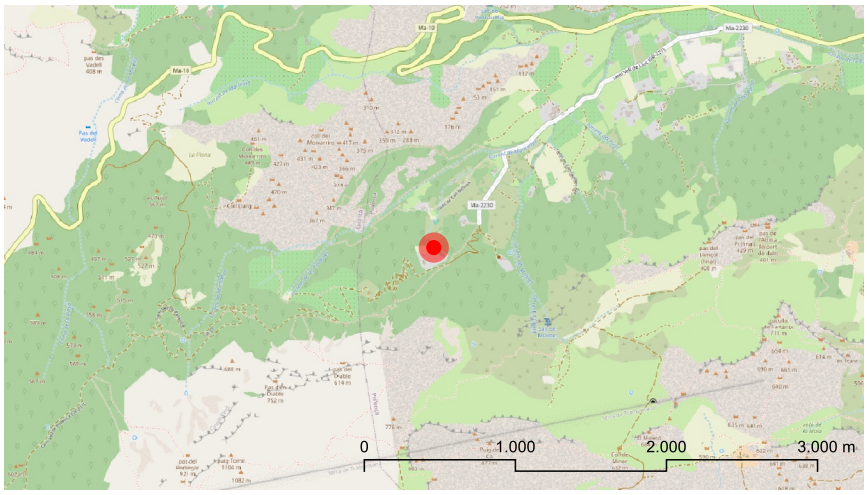

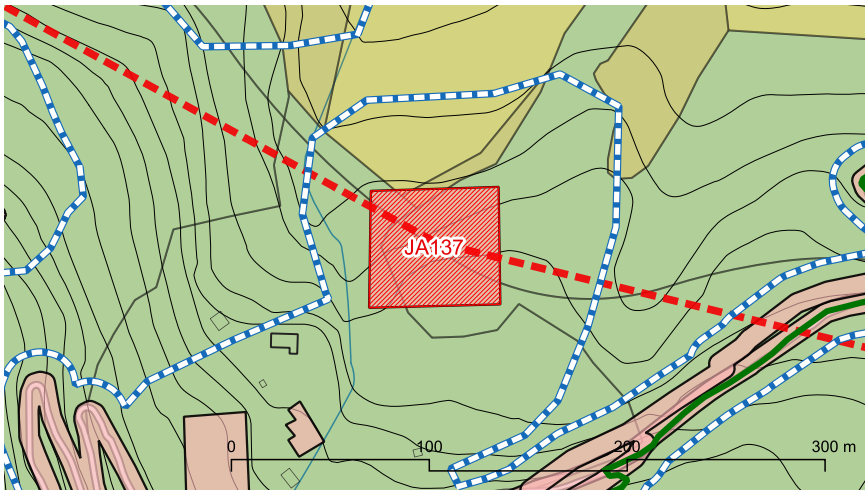



JA137 Ca l'Hereuet

Descripció

Entorn:
Turó cobert de bosc situat a la partió entre Ca l'Hereuet i Can Melcion.

Descripció de l'element:
Zona arqueològica formada per les restes d'un talaiot i altres estructures adossades en mal estat de conservació. La zona catalogada ocupa una extensió de 3.874 m2. La seva funcionalitat és la d'hàbitat.

Cronologia: Talaiòtic Criteri de datació: Estructures.

Bibliografia i fonts: Govern de les Illes Balears. Conselleria de Cultura, Educació i Esports (1990): Carta Arqueològica.

Estat de conservació

Valoració conjunt: Dolent. El monument tan sols és identificable en planta o tan sols resten alguns elements aïllats (IV) Defectes de conservació: Estructures Causes de deteriorament: Obres públiques / Obres privades / Feines agrícoles auxiliars / Erosió.

Intervencions: -

Protecció de l'element

Nivell de protecció: A-LE

Usos permesos: Activitats extensives pròpies del sector primari. Investigació i divulgació.

Protecció legal específica:
No en té

Elements destacats a conservar:
El conjunt del jaciment

Directrius d'intervenció preferents:
-

Directrius d'intervenció admissibles:
Restauració, conservació, consolidació. Investigació i divulgació.

Entorn de protecció

S'estableix un entorn de protecció al voltant de l'element, amb el concret traçat que figura en la documentació gràfica. Dins l'àrea es mantindrà la perspectiva visual del conjunt, per la qual no es podran aixecar volums o construccions que perjudiquin les visuals.

JA138 Ca l'Hereuet

Identificació

Municipi:	Pollença
Nucli o paratge:	Ca l'Hereuet
Adreça / Accés:	Vehicle ordinari
Poligon / Parcel.la:	007 / 255
Ref. cadastral:	07042A007002550000SD
Coord. UTM ETRS89:	494875.383 - 4411606.221
Classificació del sòl:	Rústic
Plànol:	SR-23
Categoria:	Jaciment Arqueològic
Tipologia:	Assentament
Ús actual:	Desús
Estil o corrent:	-
Autoria:	-



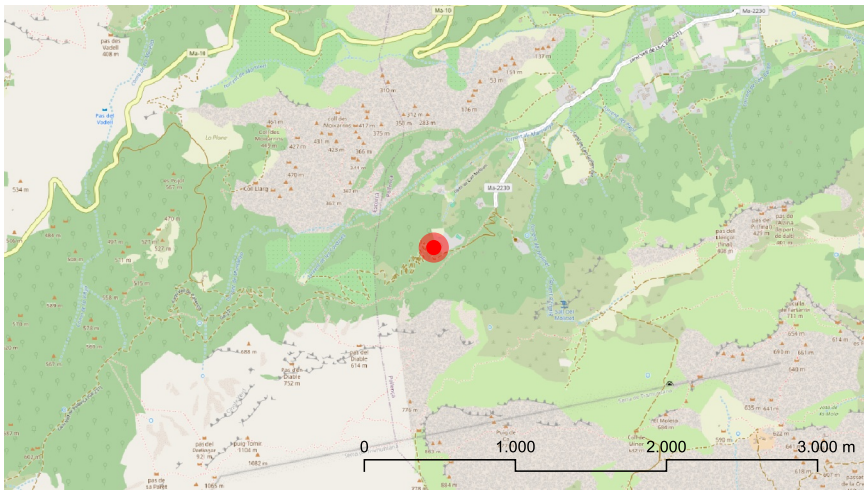

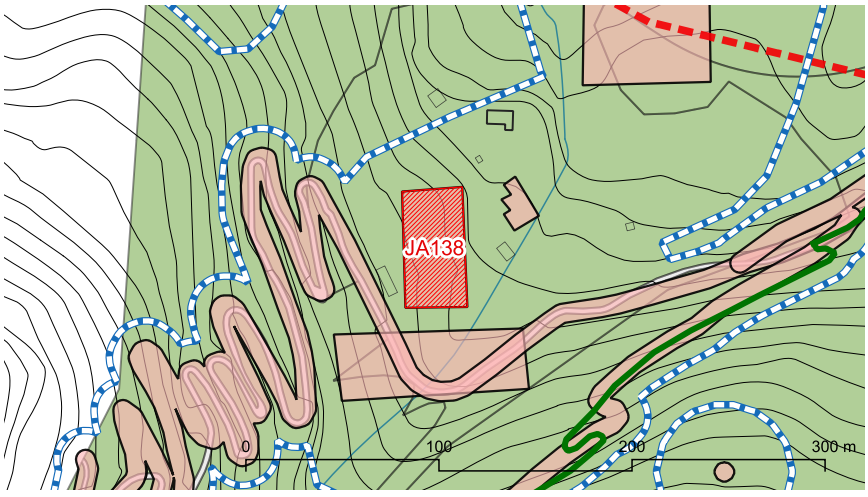



marès

JA138 Ca l'Hereuet

Descripció

Entorn:
Al coster de la serra, a prop de les cases de Ca l'Hereuet.

Descripció de l'element:
Codi IMPP: 0928 Zona arqueològica formada per restes de construccions de difícil identificació. La zona catalogada ocupa una extensió de 1.939 m2. La seva funcionalitat és la d'hàbitat.

Cronologia: -

Bibliografia i fonts: Govern de les Illes Balears. Conselleria de Cultura, Educació i Esports (1990): Carta Arqueològica.

Estat de conservació

Valoració conjunt: Dolent. El monument tan sols és identificable en planta o tan sols resten alguns elements aïllats (IV) Defectes de conservació: Estructures Causes de deteriorament: Obres privades / Feines agrícoles / Erosió.

Intervencions: -

Protecció de l'element

Nivell de protecció: A

Usos permesos: Activitats extensives pròpies del sector primari. Investigació i divulgació.

Protecció legal específica:
Declaració com a BIC amb la categoria com a monument. Decret 2563 / 1966, de 10 de setembre. BOE 243, 11 / 10 / 1966

Elements destacats a conservar:
El conjunt del jaciment

Directrius d'intervenció preferents:
-

Directrius d'intervenció admissibles:
Restauració, conservació, consolidació. Investigació i divulgació.

Entorn de protecció
S'estableix un entorn de protecció al voltant de l'element, amb el concret traçat que figura en la documentació gràfica. Dins l'àrea es mantindrà la perspectiva visual del conjunt, per la qual no es podran aixecar volums o construccions que perjudiquin les visuals.

JA139 Síquia de Ternelles

Identificació

Municipi:	Pollença
Nucli o paratge:	Estret de Ternelles
Adreça / Accés:	Camí de Ternelles
Poligon / Parcel.la:	004 / 532
Ref. cadastral:	07042A004095320000SP
Coord. UTM ETRS89:	500988.584 - 4415408.769
Classificació del sòl:	Rústic
Plànol:	SR-15
Categoria:	Jaciment Arqueològic
Tipologia:	Síquia
Ús actual:	Desús
Estil o corrent:	-
Autoria:	-





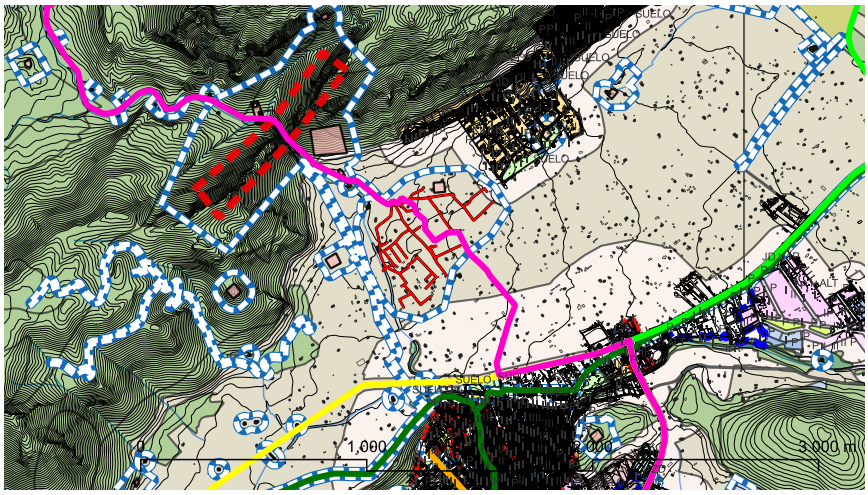



JA139 Síquia de Ternelles

Descripció

Entorn:
Al costat del torrent de Ternelles, entre aquest i el camí.

Descripció de l'element:
Restes de la síquia de Ternelles que conduïa l'aigua cap a l'Horta.

Cronologia: Medieval. Possible origen romà. Criteri de datació: Estructures.

Bibliografia i fonts: Govern de les Illes Balears. Conselleria de Cultura, Educació i Esports (1990): Carta Arqueològica.

Estat de conservació

Valoració conjunt: Dolent. El monument tan sols és identificable en planta o tan sols resten alguns elements aïllats (IV) Defectes de conservació: Estructures Causes de deteriorament: Reutilitzacions.

Intervencions: -

Protecció de l'element

Nivell de protecció: A

Usos permesos: Infraestructura hidràulica. Investigació i divulgació.

Protecció legal específica:
No en té

Elements destacats a conservar:
La síquia

Directrius d'intervenció preferents:
-

Directrius d'intervenció admissibles:
Restauració, conservació, consolidació. Investigació i divulgació.

Entorn de protecció

S'estableix un entorn de protecció al voltant de l'element, amb el concret traçat que figura en la documentació gràfica. Dins l'àrea es mantindrà la perspectiva visual del conjunt, per la qual no es podran aixecar volums o construccions que perjudiquin les visuals.

JA140 Cova del Moro-Corretja del

Identificació

Municipi:	Pollença
Nucli o paratge:	El Molinet. Corretja del Lladronet
Adreça / Accés:	Camí del Molinet / A peu
Poligon / Parcel.la:	007 / 262
Ref. cadastral:	07042A007002620000SE
Coord. UTM ETRS89:	495800.074 - 4411493.55
Classificació del sòl:	Rústic
Plànol:	SR-23
Categoria:	Jaciment Arqueològic
Tipologia:	Cova natural
Ús actual:	Desús
Estil o corrent:	-
Autoria:	-



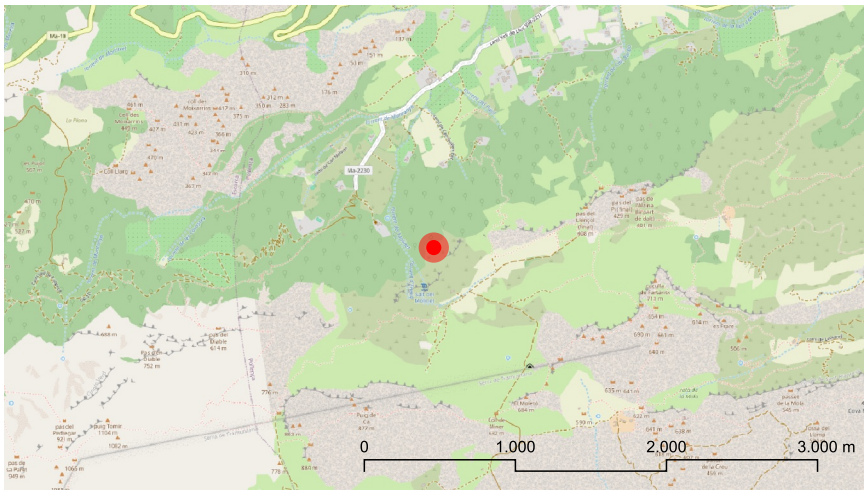

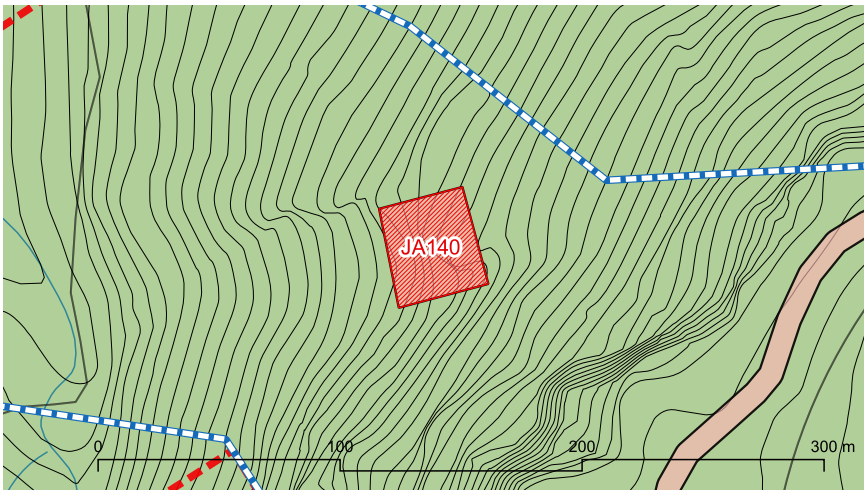



marès

JA140 Cova del Moro-Corretja del

Descripció

Entorn:
Al coster de la serra, al nord-est del Salt del Molinet.

Descripció de l'element:
Codi IMPP: 0961 Cova natural d'enterrament. La zona catalogada ocupa una extensió de 1.536 m2. La seva funcionalitat és funerària.

Cronologia: -

Bibliografia i fonts: Govern de les Illes Balears. Conselleria de Cultura, Educació i Esports (1990): Carta Arqueològica. ENCINAS S., José Antonio (1994): 501 grutas del término de Pollensa (Mallorca). M-25

Estat de conservació

Valoració conjunt: Dolent. El monument tan sols és identificable en planta o tan sols resten alguns elements aïllats (IV) Defectes de conservació: Estructures Causes de deteriorament: Reutilitzacions / Erosió.

Intervencions: -

Protecció de l'element

Nivell de protecció: A-LE

Usos permesos: Protecció i educació ambiental. Investigació i divulgació.

Protecció legal específica:
Declaració com a BIC amb la categoria com a monument. Decret 2563 / 1966, de 10 de setembre. BOE 243, 11 / 10 / 1966

Elements destacats a conservar:
El conjunt del jaciment

Directrius d'intervenció preferents:
-

Directrius d'intervenció admissibles:
Restauració, conservació, consolidació. Investigació i divulgació.

Entorn de protecció
S'estableix un entorn de protecció al voltant de l'element, amb el concret traçat que figura en la documentació gràfica. Dins l'àrea es mantindrà la perspectiva visual del conjunt, per la qual no es podran aixecar volums o construccions que perjudiquin les visuals.

JA141 Font de Can Pascol

Identificació

Municipi:	Pollença
Nucli o paratge:	Can Pascol
Adreça / Accés:	Camí vell de Lluc / A peu
Poligon / Parcel.la:	007 / 263
Ref. cadastral:	07042A007002630000SS
Coord. UTM ETRS89:	495486.564 - 4411563.765
Classificació del sòl:	Rústic
Plànol:	SR-23
Categoria:	Jaciment Arqueològic
Tipologia:	Qanat / Sèquia / Safareig
Ús actual:	Infraestructura hidràulica (extracció i emmagatzemament d'aigua)
Estil o corrent:	-
Autoria:	-



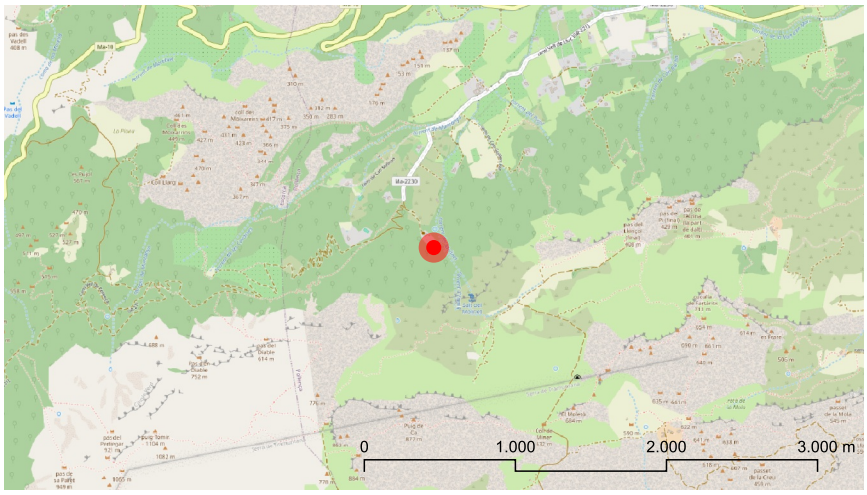

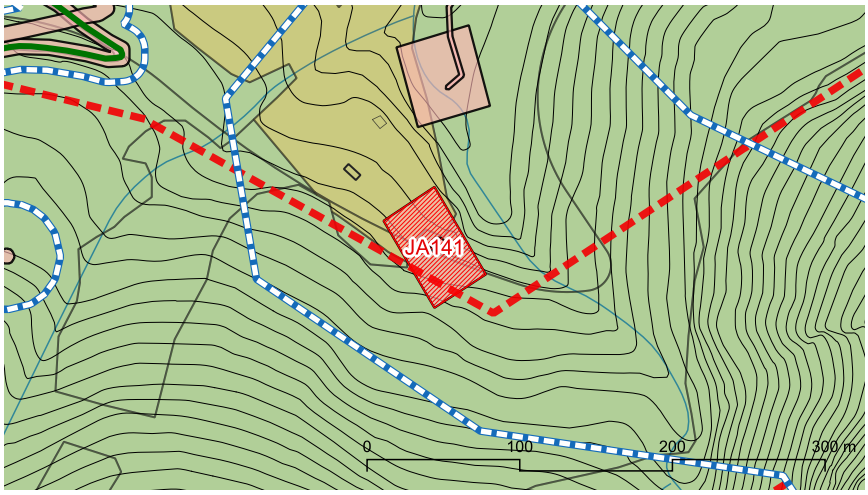



marès

JA141 Font de Can Pascol

Descripció

Entorn:
Al coster del torrent de la Parra, a prop de les cases de Can Pascol.

Descripció de l'element:
Qanat sense pous de ventilació amb una síquia que condueix les aigües a un safareig. La zona catalogada ocupa una extensió de 2.653 m2.

Cronologia: Medieval

Bibliografia i fonts: Govern de les Illes Balears. Conselleria de Cultura, Educació i Esports (1990): Carta Arqueològica.

Estat de conservació

Valoració conjunt: Dolent. Manquen alguns dels elements estructurals del monument i és impossible la reconstrucció hipotètica (III) Defectes de conservació: Estructures / Cobertes Causes de deteriorament: Obres privades / Reutilitzacions.

Intervencions: -

Protecció de l'element

Nivell de protecció: A

Usos permesos: Infraestructura hidràulica (extracció i emmagatzemament d'aigua). Investigació i divulgació.

Protecció legal específica:
No en té

Elements destacats a conservar:
El conjunt del jaciment

Directrius d'intervenció preferents:
-

Directrius d'intervenció admissibles:
Restauració, conservació, consolidació. Investigació i divulgació.

Entorn de protecció

S'estableix un entorn de protecció al voltant de l'element, amb el concret traçat que figura en la documentació gràfica. Dins l'àrea es mantindrà la perspectiva visual del conjunt, per la qual no es podran aixecar volums o construccions que perjudiquin les visuals.

JA142 Font del Molinet

Identificació

Municipi:	Pollença
Nucli o paratge:	el Molinet
Adreça / Accés:	Camí vell de Lluc / A peu
Poligon / Parcel.la:	007 / 301
Ref. cadastral:	07042A007003010000SA
Coord. UTM ETRS89:	495492.258 - 4411675.784
Classificació del sòl:	Rústic
Plànol:	SR-23
Categoria:	Jaciment Arqueològic
Tipologia:	Qanat
Ús actual:	Infraestructura hidràulica (extracció d'aigua)
Estil o corrent:	-
Autoria:	-



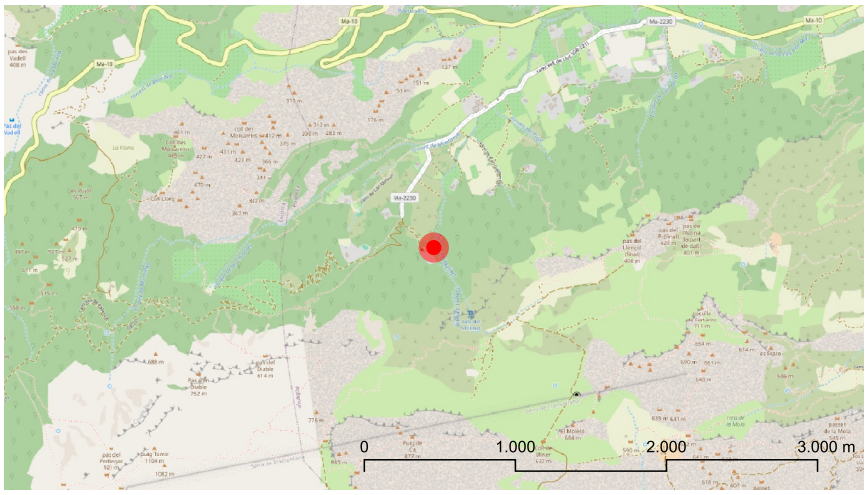

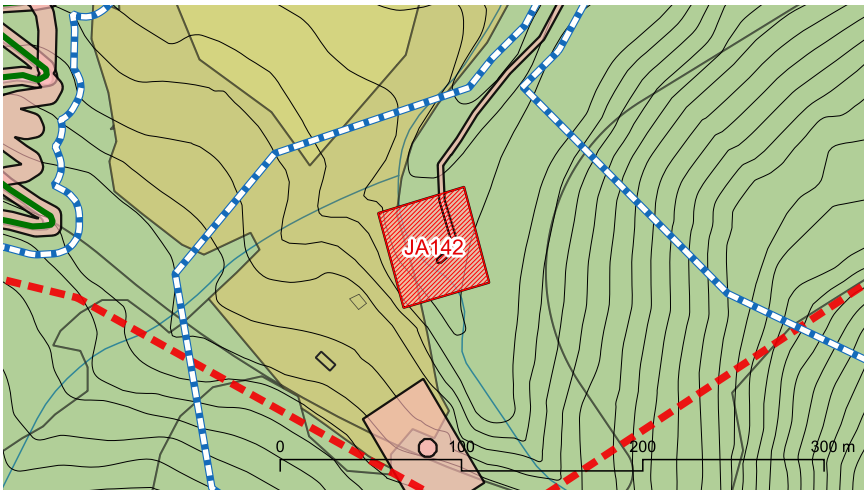



marès

JA142 Font del Molinet

Descripció

Entorn:
Dintre del llit del torrent de la Parra, aigües amunt del Molinet i a prop de Can Pascol.

Descripció de l'element:
Font de mina situada al costat del torrent del Molinet. La galeria té els laterals paredats en verd i coberta de volta de pedra en sec. L'aigua és conduïda fins a les cases des Molinet, passant per un rentador i acabant en un gran gran safareig. En el lateral dret de la galeria hi ha una canal que desguassa el sobrant de l'aigua de la font al torrent. La zona catalogada ocupa una extensió de 2.680 m2.

Cronologia: Medieval

Bibliografia i fonts: Govern de les Illes Balears. Conselleria de Cultura, Educació i Esports (1990): Carta Arqueològica.

Estat de conservació

Valoració conjunt: Dolent. El monument tan sols és identificable en planta o tan sols resten alguns elements aïllats (IV) Defectes de conservació: Estructures / Cobertes Causes de deteriorament: Reutilitzacions / Erosió.

Intervencions: -

Protecció de l'element

Nivell de protecció: A

Usos permesos: Infraestructura hidràulica (extracció d'aigua). Investigació i divulgació.

Protecció legal específica:
No en té

Elements destacats a conservar:
El conjunt del jaciment

Directrius d'intervenció preferents:
-

Directrius d'intervenció admissibles:
Restauració, conservació, consolidació. Investigació i divulgació.

Entorn de protecció

S'estableix un entorn de protecció al voltant de l'element, amb el concret traçat que figura en la documentació gràfica. Dins l'àrea es mantindrà la perspectiva visual del conjunt, per la qual no es podran aixecar volums o construccions que perjudiquin les visuals.

JA143 el Castellot/clot de les Someres

Identificació

Municipi:	Pollença
Nucli o paratge:	Son Marc
Adreça / Accés:	Camí de Pedruixella Petit / A peu
Poligon / Parcel.la:	004 / 642
Ref. cadastral:	07042A004006420000SO
Coord. UTM ETRS89:	494425.409 - 4413426.203
Classificació del sòl:	Rústic
Plànol:	SR-18/19
Categoria:	Jaciment Arqueològic
Tipologia:	Naveta d'habitació
Ús actual:	Desús
Estil o corrent:	-
Autoria:	-



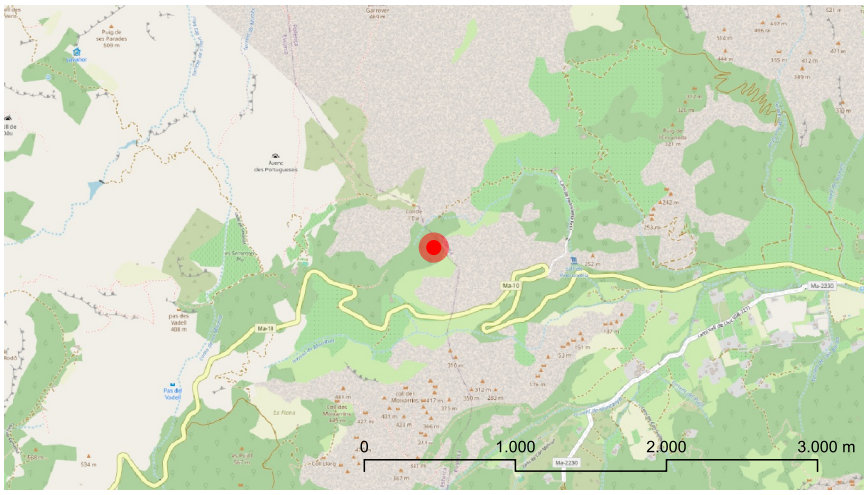

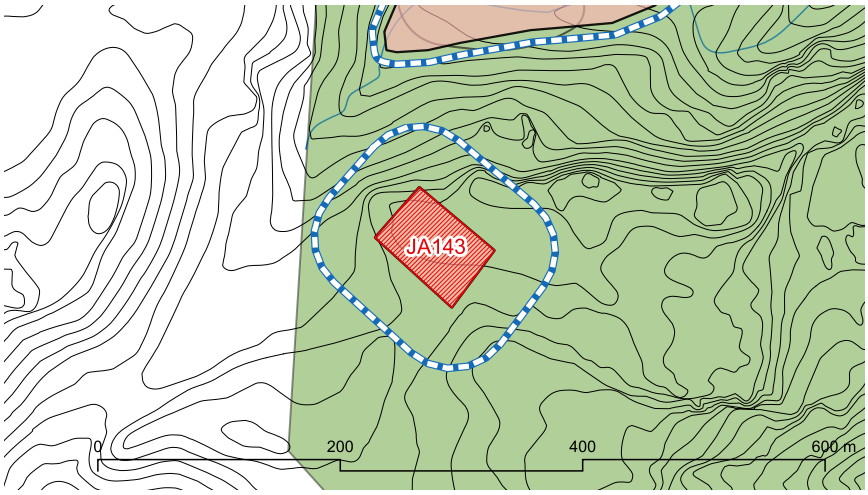



JA143 el Castellot/clot de les Someres

Descripció

Entorn:
A dalt d'un penyal situat entre la roca del Tamboret i el coll de l'Era.

Descripció de l'element:
Codi IMPP: 0976 Zona arqueològica formada per les restes de cinc navetes i un avenc. La zona catalogada ocupa una extensió de 4.794 m2. La seva funcionalitat és la d'hàbitat.

Cronologia: Pretalaiòtic / Talaiòtic Criteri de datació: Estructures

Bibliografia i fonts: Govern de les Illes Balears. Conselleria de Cultura, Educació i Esports (1990): Carta Arqueològica. ARAMBURU-ZABALA HIGUERA, Javier (2004): Mallorca arqueològica. Contribució a l'inventari de jaciments. 35240

Estat de conservació

Valoració conjunt: Dolent. El monument tan sols és identificable en planta o tan sols resten alguns elements aïllats (IV) Defectes de conservació: Estructures / Cobertes Causes de deteriorament: Feines agrícoles auxiliars / Reutilitzacions / Erosió.

Intervencions: -

Protecció de l'element

Nivell de protecció: A

Usos permesos: Activitats extensives pròpies del sector primari. Investigació i divulgació.

Protecció legal específica:
Declaració com a BIC amb la categoria com a monument. Decret 2563 / 1966, de 10 de setembre. BOE 243, 11 / 10 / 1966

Elements destacats a conservar:
El conjunt del jaciment

Directrius d'intervenció preferents:
-

Directrius d'intervenció admissibles:
Restauració, conservació, consolidació. Investigació i divulgació.

Entorn de protecció
S'estableix un entorn de protecció al voltant de l'element, amb el concret traçat que figura en la documentació gràfica. Dins l'àrea es mantindrà la perspectiva visual del conjunt, per la qual no es podran aixecar volums o construccions que perjudiquin les visuals.

JA144 Can Nillo/Pica de na Flor

Identificació

Municipi:	Pollença
Nucli o paratge:	-
Adreça / Accés:	No localitzat. Carretera Ma-13. Ramal al port de Pollença.
Poligon / Parcel.la:	- / -
Ref. cadastral:	-
Coord. UTM ETRS89:	-
Classificació del sòl:	Rústic
Plànol:	-
Categoria:	Jaciment Arqueològic
Tipologia:	Restes indeterminades
Ús actual:	Desús
Estil o corrent:	-
Autoria:	-

JA144 Can Nillo/Pica de na Flor

Descripció

Entorn:
Terreny de conreu situat a prop del creuer de la carretera de Palma amb el camí del puig de Maria.

Descripció de l'element:
Codi IMPP: 0934 Amb motiu de les obres d'ampliació de la carretera es descobriren (agost de 1891) restes de ceràmica romana, monedes de coure i alguns estris i ossos de ramat boví . Algunes de les monedes foren datades en el segle I d.C. No localitzat

Cronologia: Romà

Bibliografia i fonts: Govern de les Illes Balears. Conselleria de Cultura, Educació i Esports (1990): Carta Arqueològica. Anònim : Correspondencia. Hallazgo de fragmentos romanos en Pollensa. BSAL 4 (1891- 1892). P.145 VICENÇ I BATLE, Antoni (1988): La circulació monetària en el terme de Pollença en l'època romana. Prehistòria i Història Antiga a Pollença. Anuari 1998. Ajuntament de Pollença.

Estat de conservació

Valoració conjunt: Dolent.

Intervencions: -

Protecció de l'element

Nivell de protecció: A-LE

Usos permesos: Investigació i divulgació.

Protecció legal específica:
Declaració com a BIC amb la categoria com a monument. Decret 2563 / 1966, de 10 de setembre. BOE 243, 11 / 10 / 1966

Elements destacats a conservar:
El conjunt del jaciment

Directrius d'intervenció preferents:
-

Directrius d'intervenció admissibles:
Restauració, conservació, consolidació. Investigació i divulgació.

Entorn de protecció
S'estableix un entorn de protecció al voltant de l'element, amb el concret traçat que figura en la documentació gràfica. Dins l'àrea es mantindrà la perspectiva visual del conjunt, per la qual no es podran aixecar volums o construccions que perjudiquin les visuals.

JA145 Can Llinasset

Identificació

Municipi:	Pollença
Nucli o paratge:	Can Guilló / Can Llinàs
Adreça / Accés:	Camí de Can Rotger
Poligon / Parcel.la:	005 / 002
Ref. cadastral:	07042A005000020000SQ
Coord. UTM ETRS89:	501373.136 - 4408433.288
Classificació del sòl:	Rústic
Plànol:	SR-27
Categoria:	Jaciment Arqueològic
Tipologia:	Assentament
Ús actual:	Desús
Estil o corrent:	-
Autoria:	-



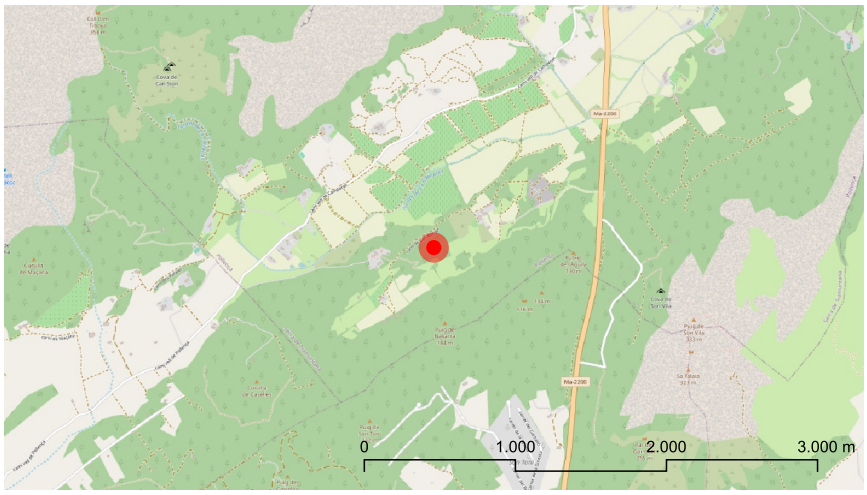







marès

JA145 Can Llinasset

Descripció

Entorn:
Zona de secà situada dalt d'un turó entre el torrent de Can Eixartell i la penya de Navarra.

Descripció de l'element:
Zona arqueològica formada per les restes d'una construcció, emmascarada per pedres petites, ceràmica islàmica i restes d'escòries de talaiòtic. La zona catalogada ocupa una extensió de 8.359 m2. La seva funcionalitat és indeterminada.

Cronologia: Talaiòtic / Medieval islàmic Criteri de datació: Estructures, ceràmica.

Bibliografia i fonts: Govern de les Illes Balears. Conselleria de Cultura, Educació i Esports (1990): Carta Arqueològica.

Estat de conservació

Valoració conjunt: Dolent. El monument tan sols és identificable en planta o tan sols resten alguns elements aïllats (IV) Defectes de conservació: Estructures / Cobertes Causes de deteriorament: Feines agrícoles / Feines agrícoles auxiliars / Erosió.

Intervencions: -

Protecció de l'element

Nivell de protecció: A

Usos permesos: Activitats extensives pròpies del sector primari. Investigació i divulgació.

Protecció legal específica:
No en té

Elements destacats a conservar:
El conjunt del jaciment

Directrius d'intervenció preferents:
-

Directrius d'intervenció admissibles:
Restauració, conservació, consolidació. Investigació i divulgació.

Entorn de protecció

S'estableix un entorn de protecció al voltant de l'element, amb el concret traçat que figura en la documentació gràfica. Dins l'àrea es mantindrà la perspectiva visual del conjunt, per la qual no es podran aixecar volums o construccions que perjudiquin les visuals.

JA146 Les Timbes de l'Escull

Identificació

Municipi:	Pollença
Nucli o paratge:	Can Rotger
Adreça / Accés:	Camí de Can Rotger / A peu
Poligon / Parcel.la:	005 / 098
Ref. cadastral:	07042A005000980000SQ
Coord. UTM ETRS89:	501428.26 - 4407908.237
Classificació del sòl:	Rústic
Plànol:	SR-27
Categoria:	Jaciment Arqueològic
Tipologia:	Assentament
Ús actual:	Desús
Estil o corrent:	-
Autoria:	-



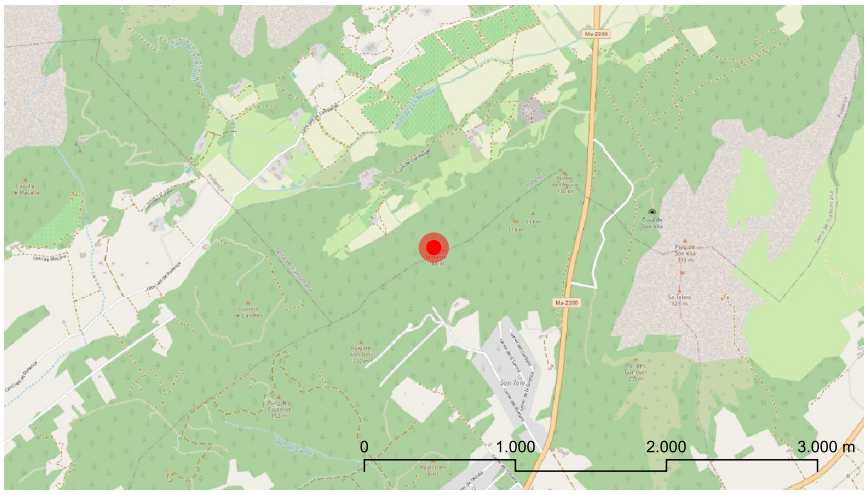

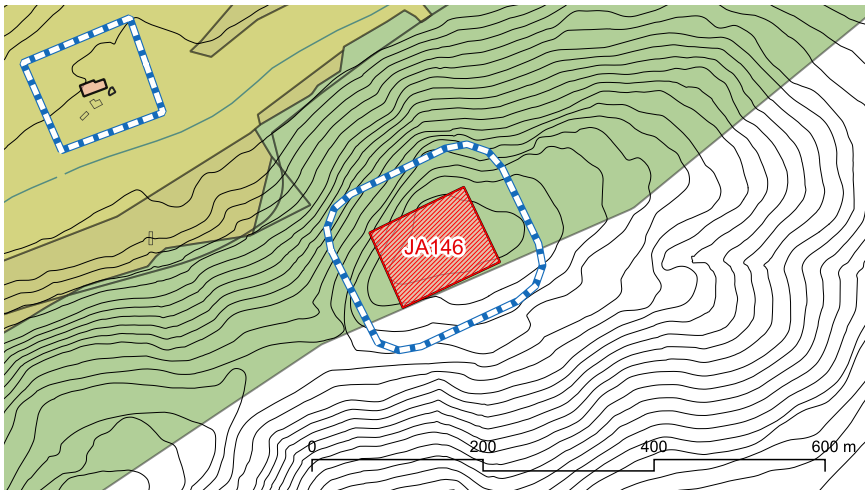

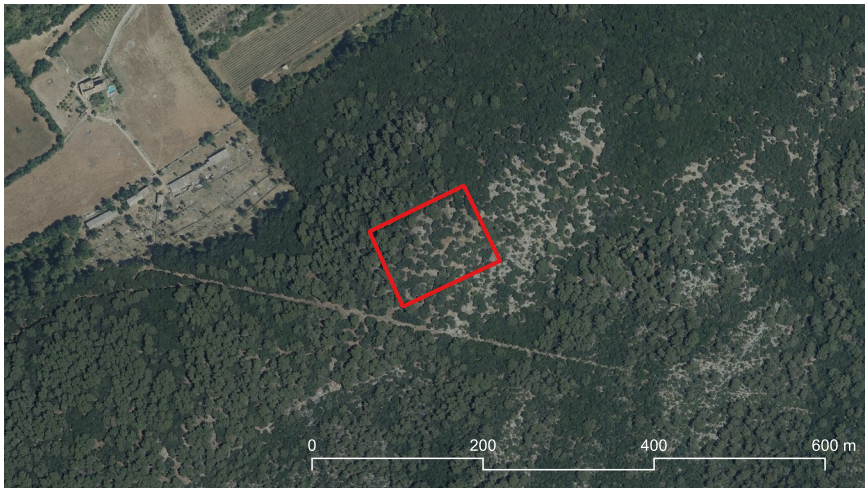

marès

JA146 Les Timbes de l'Escull

Descripció

Entorn:
Dalt d'un puig al límit amb el terme de sa Pobla.

Descripció de l'element:
Codi IMPP: 0936 Zona arqueològica formada per restes de construccions naviformes de pedres petites i un talaiot quadrat. La zona catalogada ocupa una extensió de 12.010 m2. La seva funcionalitat és indeterminada.

Cronologia: Pretalaiòtic, talaiòtic

Bibliografia i fonts: Govern de les Illes Balears. Conselleria de Cultura, Educació i Esports (1990): Carta Arqueològica. ARAMBURU-ZABALA HIGUERA, Javier (2004): Mallorca arqueològica. Contribució a l'inventari de jaciments. 35204

Estat de conservació

Valoració conjunt: Dolent. El monument tan sols és identificable en planta o tan sols resten alguns elements aïllats (IV) Defectes de conservació: Estructures / Cobertes Causes de deteriorament: Feines agrícoles auxiliars / Reutilitzacions.

Intervencions: -

Protecció de l'element

Nivell de protecció: A-LE

Usos permesos: Activitats extensives pròpies del sector primari. Investigació i divulgació.

Protecció legal específica:
Declaració com a BIC amb la categoria com a monument. Decret 2563 / 1966, de 10 de setembre. BOE 243, 11 / 10 / 1966

Elements destacats a conservar:
El conjunt del jaciment

Directrius d'intervenció preferents:
-

Directrius d'intervenció admissibles:
Restauració, conservació, consolidació. Investigació i divulgació.

Entorn de protecció
S'estableix un entorn de protecció al voltant de l'element, amb el concret traçat que figura en la documentació gràfica. Dins l'àrea es mantindrà la perspectiva visual del conjunt, per la qual no es podran aixecar volums o construccions que perjudiquin les visuals.

JA147 Can Guilló de Navarra

Identificació

Municipi:	Pollença
Nucli o paratge:	Vall de Can Eixartell
Adreça / Accés:	Camí de Can Rotger
Poligon / Parcel.la:	005 / 006
Ref. cadastral:	07042A005000060000SF
Coord. UTM ETRS89:	501019.686 - 4408442.373
Classificació del sòl:	Rústic
Plànol:	SR-27
Categoria:	Jaciment Arqueològic
Tipologia:	Poblat
Ús actual:	Desús
Estil o corrent:	-
Autoria:	-



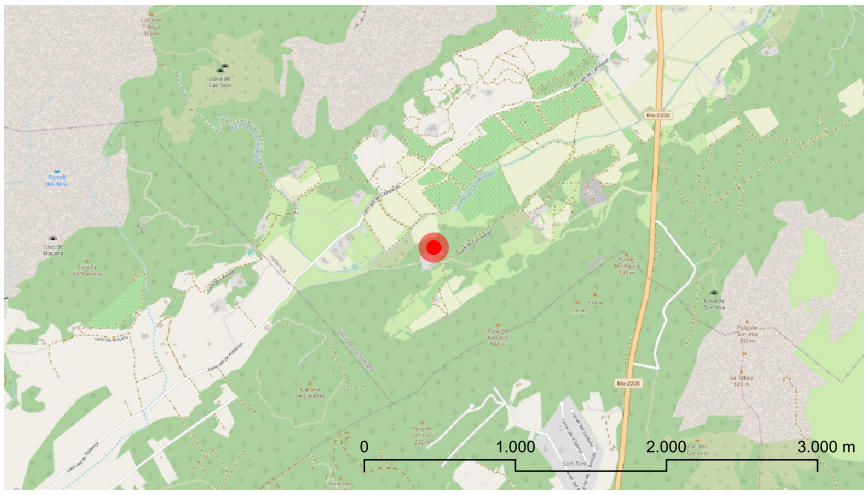

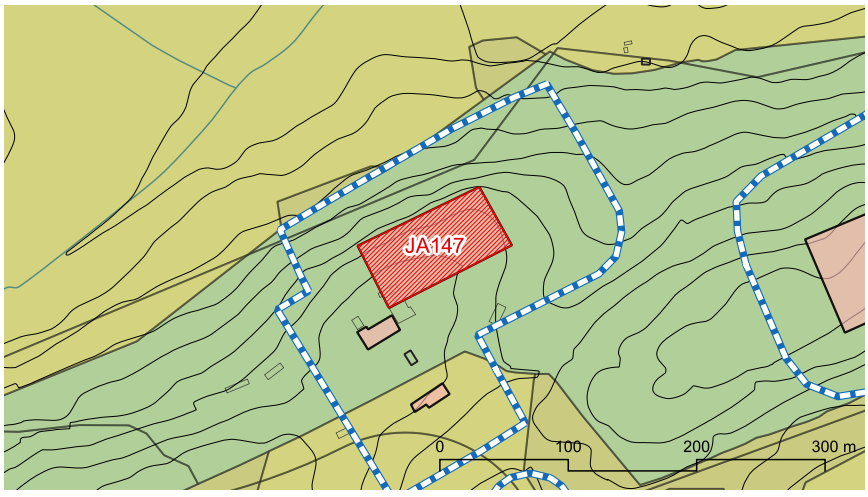



marès

JA147 Can Guilló de Navarra

Descripció

Entorn:
Dalt d'un turó situat devora de les cases de Can Guilló.

Descripció de l'element:
Zona arqueològica formada per les restes d'un poblat talaiòtic, en part arrassat per obres privades.La zona catalogada ocupa una extensió de 5.640 m2. La seva funcionalitat és la d'hàbitat.

Cronologia: Talaiòtic

Bibliografia i fonts: Govern de les Illes Balears. Conselleria de Cultura, Educació i Esports (1990): Carta Arqueològica. ARAMBURU-ZABALA HIGUERA, Javier (2004): Mallorca arqueològica. Contribució a l'inventari de jaciments. 35147

Estat de conservació

Valoració conjunt: Dolent. El monument tan sols és identificable en planta o tan sols resten alguns elements aïllats (IV) Defectes de conservació: Estructures / Cobertes Causes de deteriorament: Obres privades / Feines agrícoles / Feines agrícoles auxiliars.

Intervencions: -

Protecció de l'element

Nivell de protecció: A

Usos permesos: Els corresponents a la zona en la qual s'ubica segons les Normes Urbanístiques. Investigació i divulgació.

Protecció legal específica:
No en té

Elements destacats a conservar:
El conjunt del jaciment

Directrius d'intervenció preferents:
-

Directrius d'intervenció admissibles:
Restauració, conservació, consolidació. Investigació i divulgació.

Entorn de protecció

S'estableix un entorn de protecció al voltant de l'element, amb el concret traçat que figura en la documentació gràfica. Dins l'àrea es mantindrà la perspectiva visual del conjunt, per la qual no es podran aixecar volums o construccions que perjudiquin les visuals.

JA148 Cova de les Cabres

Identificació

Municipi:	Pollença
Nucli o paratge:	Ariant
Adreça / Accés:	Camí d'Ariant / A peu
Poligon / Parcel.la:	004 / 646
Ref. cadastral:	07042A004006460000SX
Coord. UTM ETRS89:	496147.08 - 4417886.392
Classificació del sòl:	Rústic
Plànol:	SR-08
Categoria:	Jaciment Arqueològic
Tipologia:	Cova natural
Ús actual:	Desús
Estil o corrent:	-
Autoria:	-



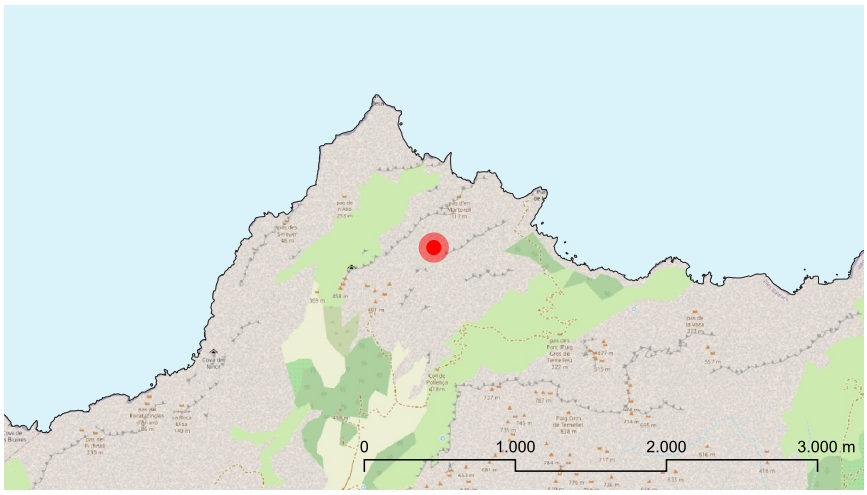

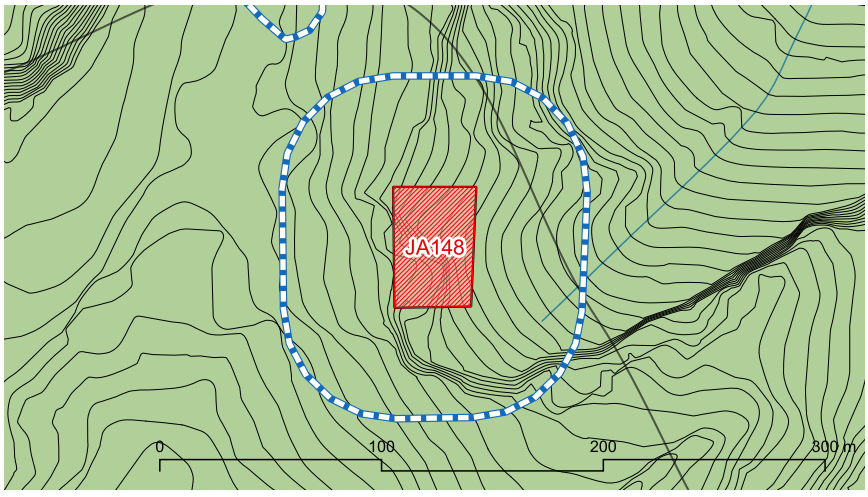



marès

JA148 Cova de les Cabres

Descripció

Entorn:
Zona de càrritx i roques entre el puig del Corb i la caseta dels Milicians, a la part alta d'un comellar.

Descripció de l'element:
Cova natural de planta circular. La seva funcionalitat és funerària. La zona catalogada ocupa una extensió de 1.953 m2.

Cronologia: -

Bibliografia i fonts: Govern de les Illes Balears. Conselleria de Cultura, Educació i Esports (1990): Carta Arqueològica.

Estat de conservació

Valoració conjunt: Dolent. El monument tan sols és identificable en planta o tan sols resten alguns elements aïllats (IV) Causes de deteriorament: Reutilitzacions / Erosió.

Intervencions: -

Protecció de l'element

Nivell de protecció: A

Usos permesos: Protecció i educació ambiental. Investigació i divulgació.

Protecció legal específica:
No en té

Elements destacats a conservar:
El conjunt del jaciment

Directrius d'intervenció preferents:
-

Directrius d'intervenció admissibles:
Restauració, conservació, consolidació. Investigació i divulgació.

Entorn de protecció

S'estableix un entorn de protecció al voltant de l'element, amb el concret traçat que figura en la documentació gràfica. Dins l'àrea es mantindrà la perspectiva visual del conjunt, per la qual no es podran aixecar volums o construccions que perjudiquin les visuals.

JA149 Can Sales (el Puig)

Identificació

Municipi:	Pollença
Nucli o paratge:	Can Sales
Adreça / Accés:	Camí de les rotes de Can Sales / A peu
Poligon / Parcel.la:	004 / 593
Ref. cadastral:	07042A004005930000SU
Coord. UTM ETRS89:	500163.149 - 4415181.272
Classificació del sòl:	Rústic
Plànol:	SR-15
Categoria:	Jaciment Arqueològic
Tipologia:	Assentament / Túmul esglaonat
Ús actual:	Desús
Estil o corrent:	-
Autoria:	-



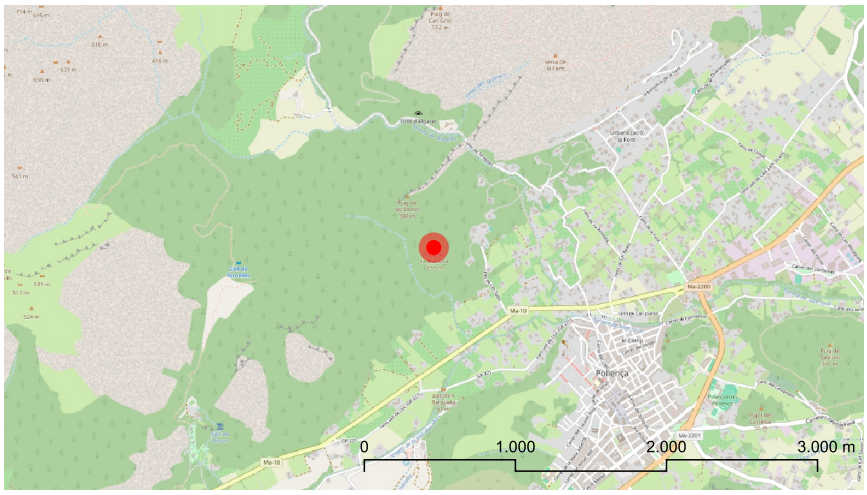

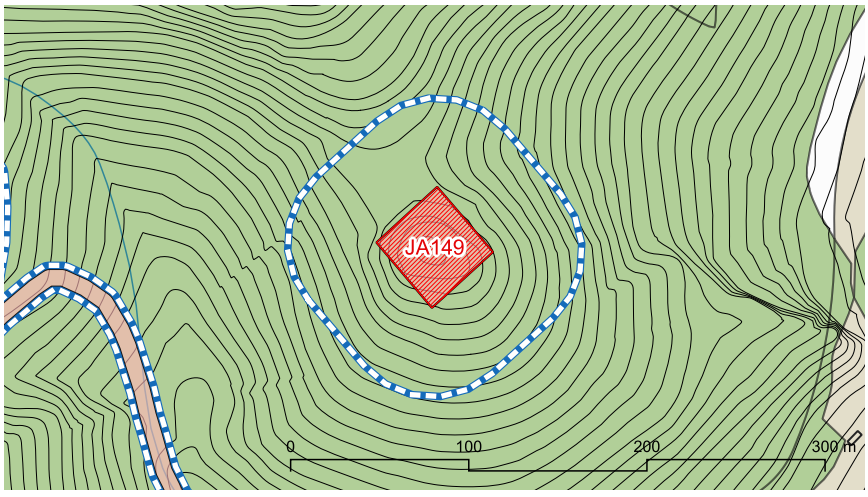

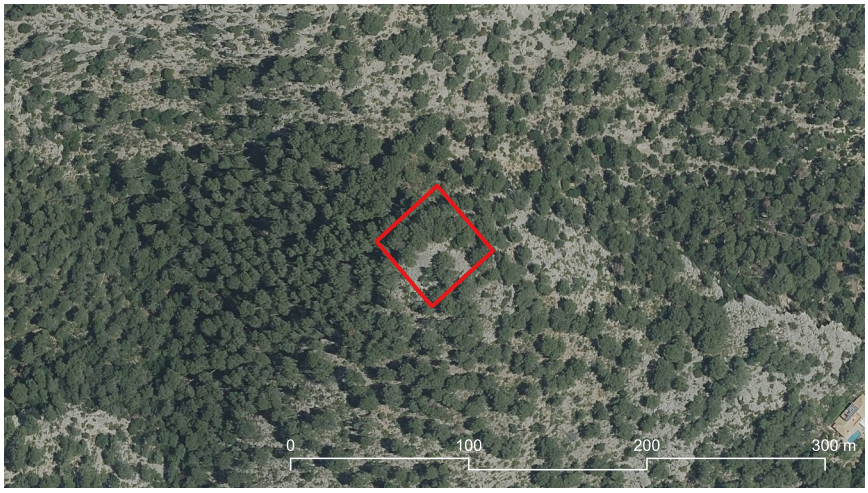

marès

JA149 Can Sales (el Puig)

Descripció

Entorn:
Dalt d'un puig al coster de la serra.

Descripció de l'element:
Zona arqueològica formada per un turó amb recinte ciclopi. A la davallada hi ha unes balmes, possiblement emprades per enterraments. La zona catalogada ocupa una extensió de 2.226 m2. La seva funcionalitat és la d'hàbitat.

Cronologia: Talaiòtic

Bibliografia i fonts: Govern de les Illes Balears. Conselleria de Cultura, Educació i Esports (1990): Carta Arqueològica. ARAMBURU-ZABALA HIGUERA, Javier (2004): Mallorca arqueològica. Contribució a l'inventari de jaciments. 35149

Estat de conservació

Valoració conjunt: Dolent. El monument tan sols és identificable en planta o tan sols resten alguns elements aïllats (IV) Defectes de conservació: Estructures / Cobertes Causes de deteriorament: Feines agrícoles auxiliars / Reutilitzacions / Erosió.

Intervencions: -

Protecció de l'element

Nivell de protecció: A

Usos permesos: Activitats extensives pròpies del sector primari. Investigació i divulgació.

Protecció legal específica:
No en té

Elements destacats a conservar:
El conjunt del jaciment

Directrius d'intervenció preferents:
-

Directrius d'intervenció admissibles:
Restauració, conservació, consolidació. Investigació i divulgació.

Entorn de protecció

S'estableix un entorn de protecció al voltant de l'element, amb el concret traçat que figura en la documentació gràfica. Dins l'àrea es mantindrà la perspectiva visual del conjunt, per la qual no es podran aixecar volums o construccions que perjudiquin les visuals.

JA150 Cova del Carlisme. Cova de Can

Identificació

Municipi:	Pollença
Nucli o paratge:	Can Moscaroles
Adreça / Accés:	Carretera Ma-2201. Camí de Can Moscaroles
Poligon / Parcel.la:	001 / 912
Ref. cadastral:	07042A001009120000SJ, 07042A001002110000SE
Coord. UTM ETRS89:	503181.862 - 4412690.2
Classificació del sòl:	Rústic
Plànol:	SR-21
Categoria:	Jaciment Arqueològic
Tipologia:	Cova
Ús actual:	Desús
Estil o corrent:	-
Autoria:	-





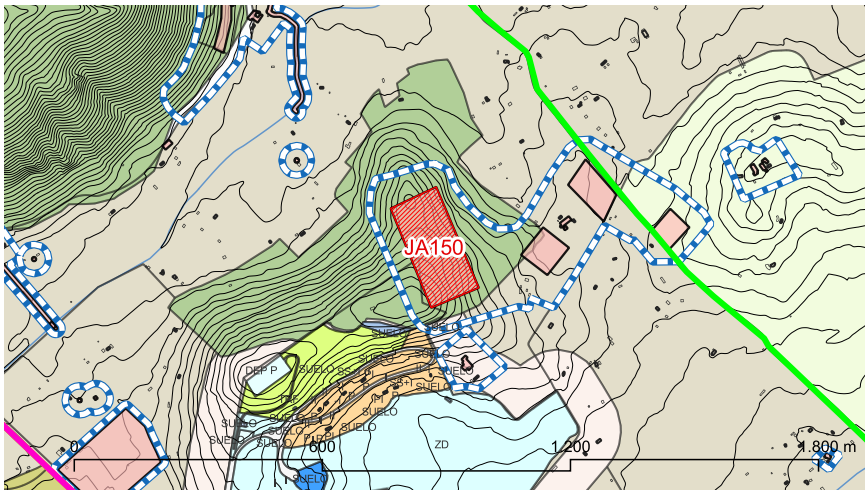

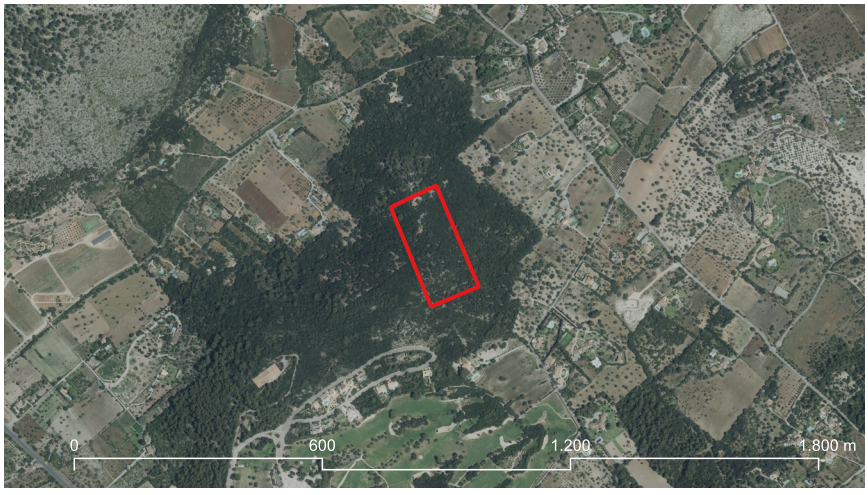

marès

JA150 Cova del Carlisme. Cova de Can

Descripció

Entorn:
Al coster nord-oest del puig d'en Catlar.

Descripció de l'element:
Zona arqueològica formada per un conjunt de tres coves naturals amb restes de paraments i restes humans. Una d'elles molt erosionades per l'aigua. La zona catalogada ocupa una extensió de 32.341 m2. La seva funcionalitat és funerària.

Cronologia: -

Bibliografia i fonts: Govern de les Illes Balears. Conselleria de Cultura, Educació i Esports (1990): Carta Arqueològica. ENCINAS S., José Antonio (1994): 501 grutas del término de Pollensa (Mallorca). C-10. C-40

Estat de conservació

Valoració conjunt: Dolent. El monument tan sols és identificable en planta o tan sols resten alguns elements aïllats (IV) Defectes de conservació: Estructures / Altres Causes de deteriorament: Erosió.

Intervencions: -

Protecció de l'element

Nivell de protecció: A

Usos permesos: Protecció i educació ambiental. Investigació i divulgació.

Protecció legal específica:
No en té

Elements destacats a conservar:
El conjunt del jaciment

Directrius d'intervenció preferents:
-

Directrius d'intervenció admissibles:
Restauració, conservació, consolidació. Investigació i divulgació.

Entorn de protecció

S'estableix un entorn de protecció al voltant de l'element, amb el concret traçat que figura en la documentació gràfica. Dins l'àrea es mantindrà la perspectiva visual del conjunt, per la qual no es podran aixecar volums o construccions que perjudiquin les visuals.

JA151 Malagarba Gran

Identificació

Municipi:	Pollença
Nucli o paratge:	Malagarba
Adreça / Accés:	Carretera Ma-2201
Poligon / Parcel.la:	001 / 911
Ref. cadastral:	07042A001009110000SI
Coord. UTM ETRS89:	503565.375 - 4412830.084
Classificació del sòl:	Rústic
Plànol:	SR-21
Categoria:	Jaciment Arqueològic
Tipologia:	Aqüeducte
Ús actual:	Agrícola-ramader
Estil o corrent:	-
Autoria:	-





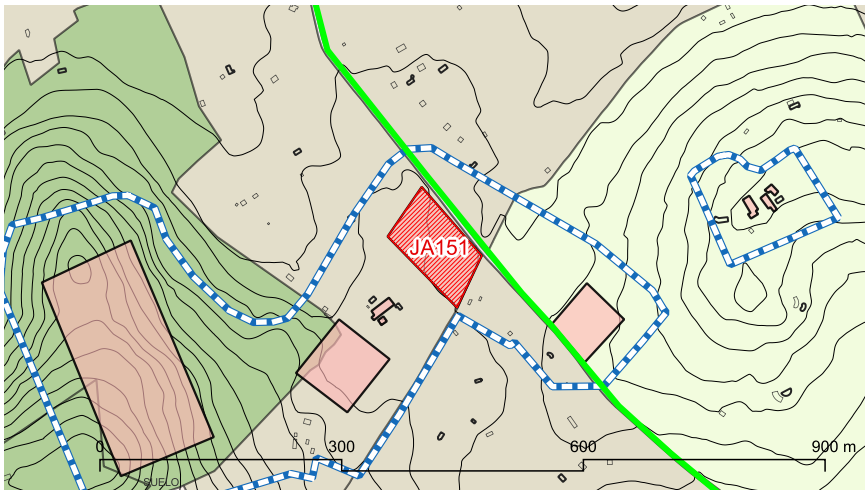



marès

JA151 Malagarba Gran

Descripció

Entorn:
Zona plana de conreus de secà en el creuer de la carretera Ma-2201 i el camí de Can Porquer.

Descripció de l'element:
Zona arqueològica en la qual no s'observen estructures. Llaurant apareixen restes de morter, per als quals alguns autors plantegen la hipòtesi de que siguin les restes d'una conducció d'aigua d'origen romà. La zona catalogada ocupa una extensió de 8.247 m2.

Cronologia: Romà Criteri de datació: Morter.

Bibliografia i fonts: Govern de les Illes Balears. Conselleria de Cultura, Educació i Esports (1990): Carta Arqueològica.

Estat de conservació

Valoració conjunt: Dolent. No hi ha restes visibles. Defectes de conservació: Estructures Causes de deteriorament: Feines agrícoles / Erosió.

Intervencions: -

Protecció de l'element

Nivell de protecció: A

Usos permesos: Activitats extensives pròpies del sector primari. Investigació i divulgació.

Protecció legal específica:
No en té

Elements destacats a conservar:
El conjunt del jaciment

Directrius d'intervenció preferents:
-

Directrius d'intervenció admissibles:
Restauració, conservació, consolidació. Investigació i divulgació.

Entorn de protecció

S'estableix un entorn de protecció al voltant de l'element, amb el concret traçat que figura en la documentació gràfica. Dins l'àrea es mantindrà la perspectiva visual del conjunt, per la qual no es podran aixecar volums o construccions que perjudiquin les visuals.

JA152 el Pontarró

Identificació

Municipi:	Pollença
Nucli o paratge:	el Pontarró.
Adreça / Accés:	Carretera Ma-2201. Camí del Pontarró
Poligon / Parcel.la:	001 / 171
Ref. cadastral:	07042A001001710000SO
Coord. UTM ETRS89:	502671.327 - 4413282.687
Classificació del sòl:	Rústic
Plànol:	SR-21
Categoria:	Jaciment Arqueològic
Tipologia:	Aqüeducte
Ús actual:	Desús
Estil o corrent:	-
Autoria:	-



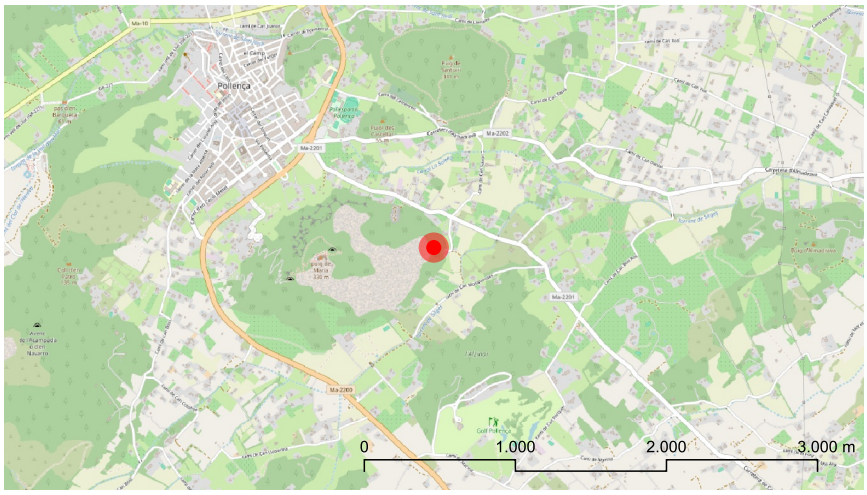

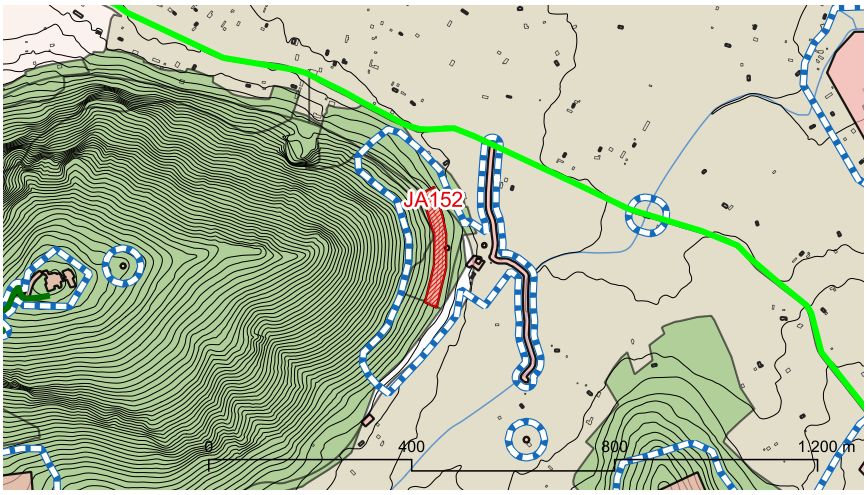



marès

JA152 el Pontarró

Descripció

Entorn:
Al coster oriental del puig de Maria.

Descripció de l'element:
Codi IMPP: 0969 Mascaró situa restes prehistòriques però no s'han localitzat. Es conserven alguns trams en molt mal estat d'una síquia sostinguda per paraments de pedra en verd, per a la qual alguns autors plantegen un possible origen romà. Té una amplària de 0,8 m i una altura de 0,7 m. La zona catalogada ocupa una extensió de 5.843 m2.

Cronologia: Romà Criteri de datació: Morter.

Bibliografia i fonts: Govern de les Illes Balears. Conselleria de Cultura, Educació i Esports (1990): Carta Arqueològica.

Estat de conservació

Valoració conjunt: Dolent. El monument tan sols és identificable en planta o tan sols resten alguns elements aïllats (IV) Defectes de conservació: Estructures Causes de deteriorament: Feines agrícoles / Erosió.

Intervencions: -

Protecció de l'element

Nivell de protecció: A

Usos permesos: Activitats extensives pròpies del sector primari. Investigació i divulgació.

Protecció legal específica:
Declaració com a BIC amb la categoria com a monument. Decret 2563 / 1966, de 10 de setembre. BOE 243, 11 / 10 / 1966

Elements destacats a conservar:
El conjunt del jaciment

Directrius d'intervenció preferents:
-

Directrius d'intervenció admissibles:
Restauració, conservació, consolidació. Investigació i divulgació.

Entorn de protecció
S'estableix un entorn de protecció al voltant de l'element, amb el concret traçat que figura en la documentació gràfica. Dins l'àrea es mantindrà la perspectiva visual del conjunt, per la qual no es podran aixecar volums o construccions que perjudiquin les visuals.

JA153 Can Gatul.les-Can Puig

Identificació

Municipi:	Pollença
Nucli o paratge:	Can Puig
Adreça / Accés:	Carretera al port de Pollença Ma-13. Camí de Can Puig
Poligon / Parcel.la:	001 / 809
Ref. cadastral:	07042A001008090000SD
Coord. UTM ETRS89:	503146.414 - 4411026.58
Classificació del sòl:	Rústic
Plànol:	SR-25
Categoria:	Jaciment Arqueològic
Tipologia:	Assentament / Taca ceràmica
Ús actual:	Desús
Estil o corrent:	-
Autoria:	-



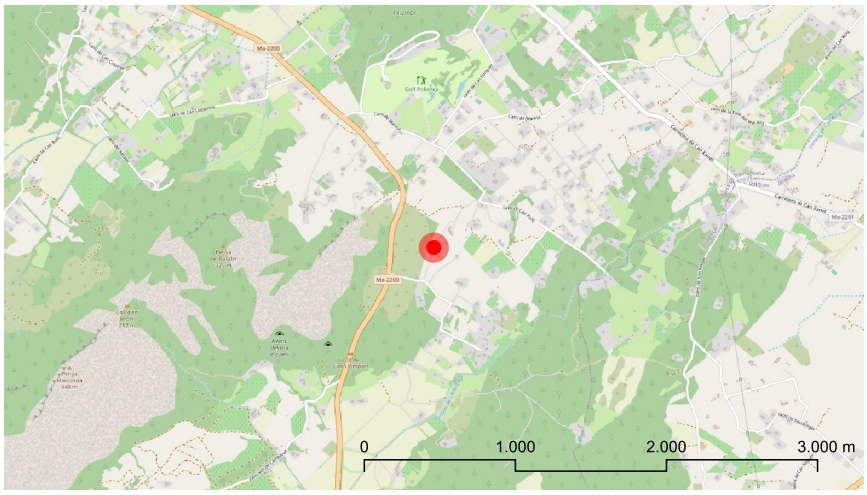

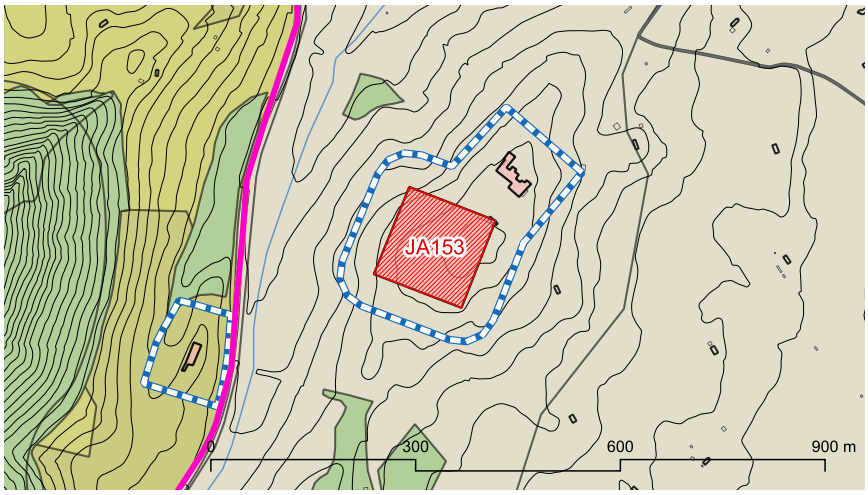



marès

JA153 Can Gatul.les-Can Puig

Descripció

Entorn:
Zona de secà situada dalt d'un turó a prop del torrent de Marina.

Descripció de l'element:
Zona arqueològica en la qual no s'observen estructures però sí restes de ceràmica a la superfície. La zona catalogada ocupa una extensió de 18.790 m2. La seva funcionalitat és indeterminada.

Cronologia: Talaiòtic. Criteri de datació: ceràmica.

Bibliografia i fonts: Govern de les Illes Balears. Conselleria de Cultura, Educació i Esports (1990): Carta Arqueològica. ARAMBURU-ZABALA HIGUERA, Javier (2004): Mallorca arqueològica. Contribució a l'inventari de jaciments. 35248

Estat de conservació

Valoració conjunt: Dolent. No hi ha restes visibles. Defectes de conservació: Estructures Causes de deteriorament: Feines agrícoles / Feines agrícoles auxiliars / Erosió.

Intervencions: La zona ha estat objecte d'abocaments de material de construcció que han afectat al jaciment.

Protecció de l'element

Nivell de protecció: A

Usos permesos: Activitats extensives pròpies del sector primari. Investigació i divulgació.

Protecció legal específica:
No en té

Elements destacats a conservar:
El conjunt del jaciment

Directrius d'intervenció preferents:
-

Directrius d'intervenció admissibles:
Restauració, conservació, consolidació. Investigació i divulgació.

Entorn de protecció

S'estableix un entorn de protecció al voltant de l'element, amb el concret traçat que figura en la documentació gràfica. Dins l'àrea es mantindrà la perspectiva visual del conjunt, per la qual no es podran aixecar volums o construccions que perjudiquin les visuals.

JA154 Can Gatul.les (el Puig)

Identificació

Municipi:	Pollença
Nucli o paratge:	Can Gatul.les
Adreça / Accés:	Carretera al port de Pollença Ma-13 / A peu
Poligon / Parcel.la:	005 / 060
Ref. cadastral:	07042A005000600000SH, 07042A006000240000SX
Coord. UTM ETRS89:	502382.748 - 4410941.681
Classificació del sòl:	Rústic
Plànol:	SR-24/25
Categoria:	Jaciment Arqueològic
Tipologia:	Talaiot / Murada
Ús actual:	Desús
Estil o corrent:	-
Autoria:	-



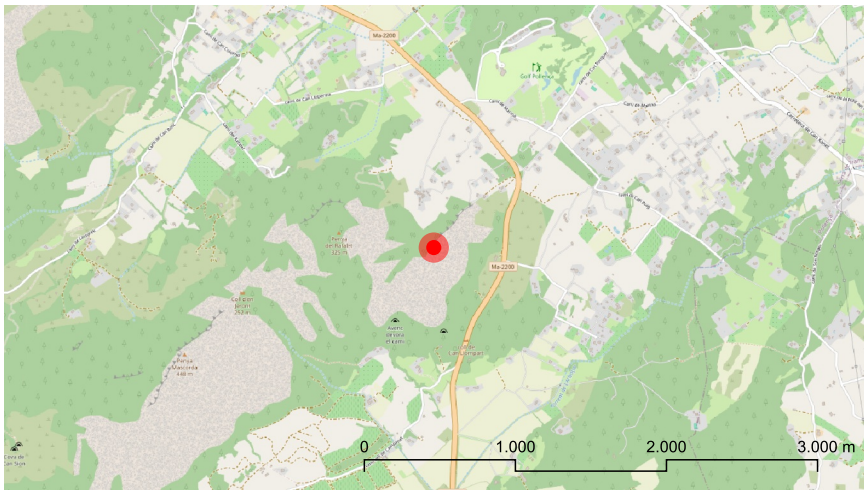

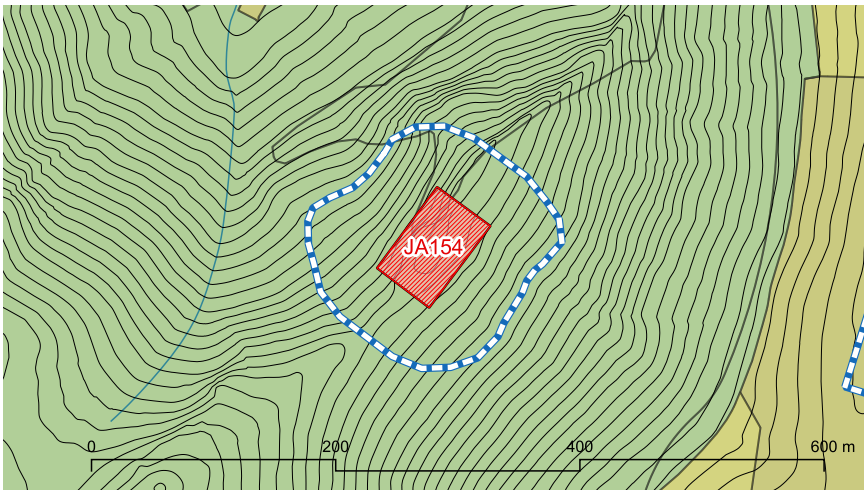



JA154 Can Gatul.les (el Puig)

Descripció

Entorn:
Dalt d'un puig situat al ponent de les cases.

Descripció de l'element:
Zona arqueològica formada per un talaiot circular dins un recinte quadrangular. La zona catalogada ocupa una extensió de 4.496 m2. La seva funcionalitat és la d'hàbitat.

Cronologia: Talaiòtic

Bibliografia i fonts: Govern de les Illes Balears. Conselleria de Cultura, Educació i Esports (1990): Carta Arqueològica. ARAMBURU-ZABALA HIGUERA, Javier (2004): Mallorca arqueològica. Contribució a l'inventari de jaciments. 35154

Estat de conservació

Valoració conjunt: Dolent. Manquen alguns dels elements estructurals del monument i és impossible la reconstrucció hipotètica (III) Defectes de conservació: Estructures / Cobertes Causes de deteriorament: Reutilitzacions / Erosió.

Intervencions: -

Protecció de l'element

Nivell de protecció: A

Usos permesos: Activitats extensives pròpies del sector primari. Investigació i divulgació.

Protecció legal específica:
No en té

Elements destacats a conservar:
El conjunt del jaciment

Directrius d'intervenció preferents:
-

Directrius d'intervenció admissibles:
Restauració, conservació, consolidació. Investigació i divulgació.

Entorn de protecció

S'estableix un entorn de protecció al voltant de l'element, amb el concret traçat que figura en la documentació gràfica. Dins l'àrea es mantindrà la perspectiva visual del conjunt, per la qual no es podran aixecar volums o construccions que perjudiquin les visuals.

JA155 el Castellot

Identificació

Municipi:	Pollença
Nucli o paratge:	Marina
Adreça / Accés:	Carretera Ma-2201, camí de Marina
Poligon / Parcel.la:	001 / 405
Ref. cadastral:	07042A001004050000SU, 07042A001003590000SO
Coord. UTM ETRS89:	504240.939 - 4411761.094
Classificació del sòl:	Rústic
Plànol:	SR-25
Categoria:	Jaciment Arqueològic
Tipologia:	Talaiot / Assentament
Ús actual:	Desús
Estil o corrent:	-
Autoria:	-



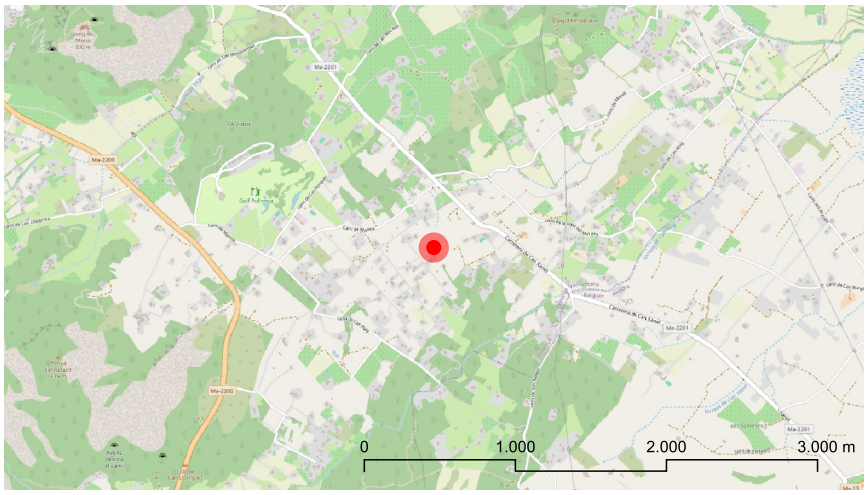

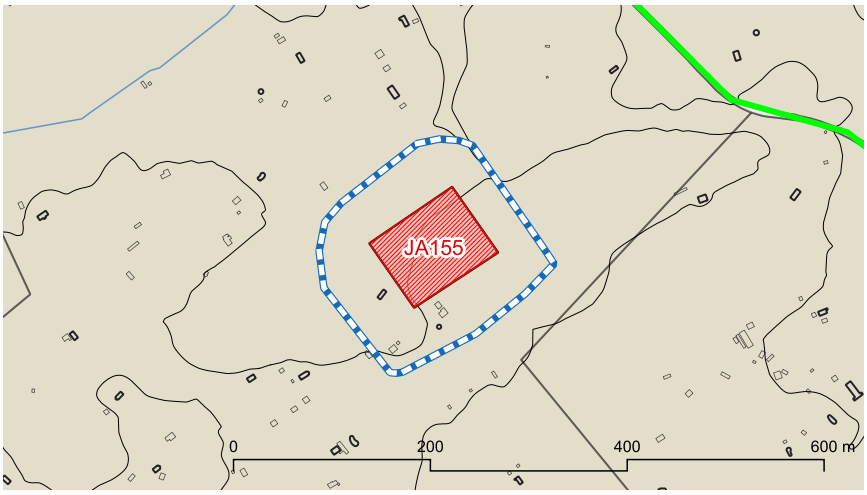



marès

JA155 el Castellot

Descripció

Entorn:
Zona plana de secà entre els torrents de Marina i de Can Roig.

Descripció de l'element:
Codi IMPP: 0959 Zona arqueològica formada per un talaiot circular amb restes d'habitacions. La zona catalogada ocupa una extensió de 8.222 m2. La seva funcionalitat és la d'hàbitat.

Cronologia: Talaiòtic

Bibliografia i fonts: Govern de les Illes Balears. Conselleria de Cultura, Educació i Esports (1990): Carta Arqueològica. ARAMBURU-ZABALA HIGUERA, Javier (2004): Mallorca arqueològica. Contribució a l'inventari de jaciments. 35155

Estat de conservació

Valoració conjunt: Dolent. Manquen alguns dels elements estructurals del monument i és impossible la reconstrucció hipotètica (III) Defectes de conservació: Estructures / Cobertes Causes de deteriorament: Feines agrícoles auxiliars / Reutilitzacions / Erosió.

Intervencions: -

Protecció de l'element

Nivell de protecció: A-LE

Usos permesos: Activitats extensives pròpies del sector primari. Investigació i divulgació.

Protecció legal específica:
Declaració com a BIC amb la categoria com a monument. Decret 2563 / 1966, de 10 de setembre. BOE 243, 11 / 10 / 1966

Elements destacats a conservar:
El conjunt del jaciment

Directrius d'intervenció preferents:
-

Directrius d'intervenció admissibles:
Restauració, conservació, consolidació. Investigació i divulgació.

Entorn de protecció
S'estableix un entorn de protecció al voltant de l'element, amb el concret traçat que figura en la documentació gràfica. Dins l'àrea es mantindrà la perspectiva visual del conjunt, per la qual no es podran aixecar volums o construccions que perjudiquin les visuals.

JA156 els Clapers

Identificació

Municipi:	Pollença
Nucli o paratge:	Marina
Adreça / Accés:	Carretera Ma-2201, camí de Marina
Poligon / Parcel.la:	001 / 380
Ref. cadastral:	07042A001003800000SW , 07042A001009370000SR i altres
Coord. UTM ETRS89:	504263.068 - 4411172.354
Classificació del sòl:	Rústic
Plànol:	SR-25
Categoria:	Jaciment Arqueològic
Tipologia:	Talaiot / Assentament
Ús actual:	Desús
Estil o corrent:	-
Autoria:	-





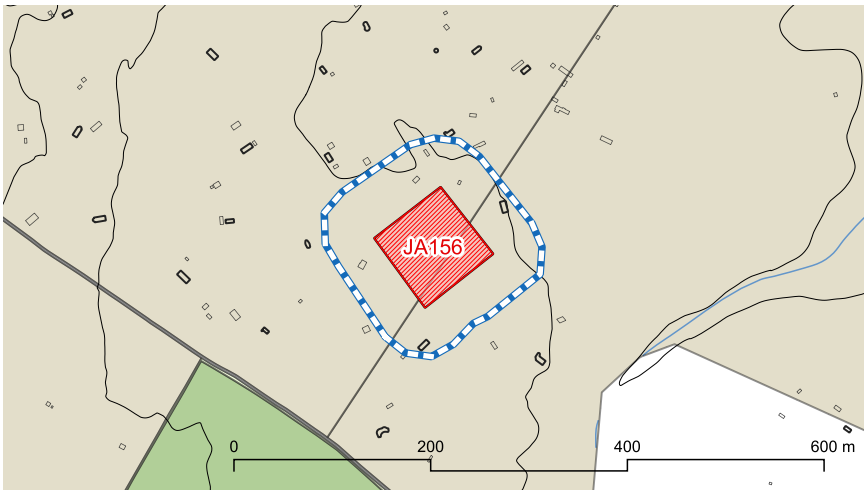



marès

JA156 els Clapers

Descripció

Entorn:
Zona plana de secà entre els torrents de Marina i de Can Roig.

Descripció de l'element:
Codi IMPP: 0960 Zona arqueològica formada per un talaiot quadrat amb possibles construccions als voltants. La zona catalogada ocupa una extensió de 7.569 m2. La seva funcionalitat és la d'hàbitat.

Cronologia: Talaiòtic

Bibliografia i fonts: Govern de les Illes Balears. Conselleria de Cultura, Educació i Esports (1990): Carta Arqueològica. ARAMBURU-ZABALA HIGUERA, Javier (2004): Mallorca arqueològica. Contribució a l'inventari de jaciments. 35156

Estat de conservació

Valoració conjunt: Dolent. Manquen alguns dels elements estructurals del monument i és impossible la reconstrucció hipotètica (III) Defectes de conservació: Estructures Causes de deteriorament: Feines agrícoles auxiliars / Erosió.

Intervencions: -

Protecció de l'element

Nivell de protecció: A-LE

Usos permesos: Activitats extensives pròpies del sector primari. Investigació i divulgació.

Protecció legal específica:
Declaració com a BIC amb la categoria com a monument. Decret 2563 / 1966, de 10 de setembre. BOE 243, 11 / 10 / 1966

Elements destacats a conservar:
El conjunt del jaciment

Directrius d'intervenció preferents:
-

Directrius d'intervenció admissibles:
Restauració, conservació, consolidació. Investigació i divulgació.

Entorn de protecció
S'estableix un entorn de protecció al voltant de l'element, amb el concret traçat que figura en la documentació gràfica. Dins l'àrea es mantindrà la perspectiva visual del conjunt, per la qual no es podran aixecar volums o construccions que perjudiquin les visuals.

JA157 la Fortalesa

Identificació

Municipi:	Pollença
Nucli o paratge:	la Fortalesa-punta de l'Avançada
Adreça / Accés:	Camí de la Fortalesa
Poligon / Parcel.la:	009 / 337
Ref. cadastral:	07042A009003370000SI
Coord. UTM ETRS89:	509411.137 - 4417400.194
Classificació del sòl:	Rústic
Plànol:	SR-11
Categoria:	Jaciment Arqueològic
Tipologia:	Cova natural
Ús actual:	Desús
Estil o corrent:	-
Autoria:	-



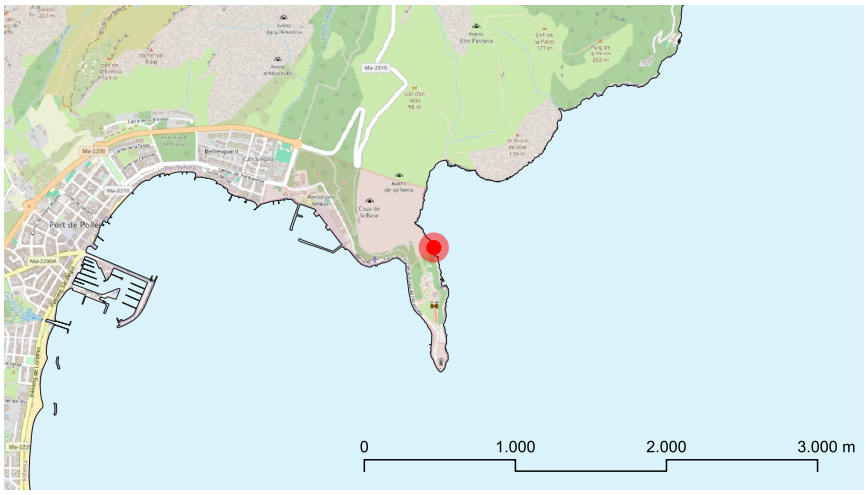

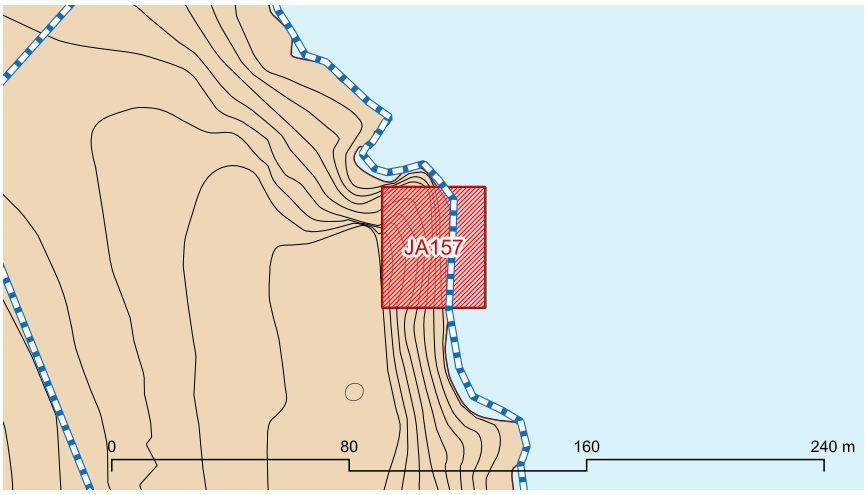



JA157 la Fortalesa

Descripció

Entorn:
Al penya-segat que dona a la mar, al costat oriental de la punta de l'Avançada.

Descripció de l'element:
Cova natural de petites dimensions amb jaciment. La zona catalogada ocupa una extensió de 1.415 m2. La seva funcionalitat és funerària.

Cronologia: -

Bibliografia i fonts: Govern de les Illes Balears. Conselleria de Cultura, Educació i Esports (1990): Carta Arqueològica. ENCINAS S., José Antonio (1994): 501 grutas del término de Pollensa (Mallorca). A-22

Estat de conservació

Valoració conjunt: Dolent. El monument tan sols és identificable en planta o tan sols resten alguns elements aïllats (IV) Causes de deteriorament: Clandestins / Erosió.

Intervencions: -

Protecció de l'element

Nivell de protecció: A

Usos permesos: Protecció i educació ambiental. Investigació i divulgació.

Protecció legal específica:
Entorn de protecció del BIC de la Fortalesa. BOIB nº 152 de 9/12/1997

Elements destacats a conservar:
El conjunt del jaciment

Directrius d'intervenció preferents:
-

Directrius d'intervenció admissibles:
Restauració, conservació, consolidació. Investigació i divulgació.

Entorn de protecció

S'estableix un entorn de protecció al voltant de l'element, amb el concret traçat que figura en la documentació gràfica. Dins l'àrea es mantindrà la perspectiva visual del conjunt, per la qual no es podran aixecar volums o construccions que perjudiquin les visuals.

JA158 Albeguins

Identificació

Municipi:	Pollença
Nucli o paratge:	Albeguins
Adreça / Accés:	Carretera Ma-2200. Camí d'Albeguins
Poligon / Parcel.la:	001 / 830
Ref. cadastral:	07042A001008300000SY , 07042A001008290000SQ
Coord. UTM ETRS89:	501769.155 - 4414538.94
Classificació del sòl:	Rústic
Plànol:	SU-40
Categoria:	Jaciment Arqueològic
Tipologia:	Talaiot
Ús actual:	Desús
Estil o corrent:	-
Autoria:	-



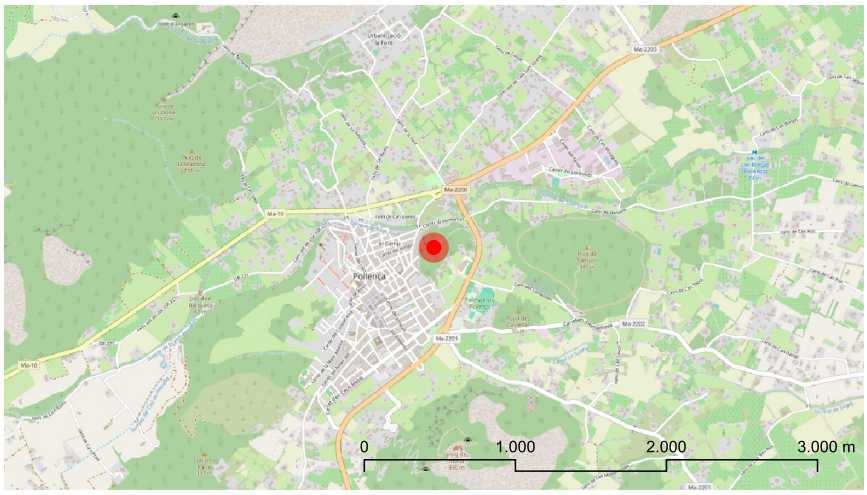

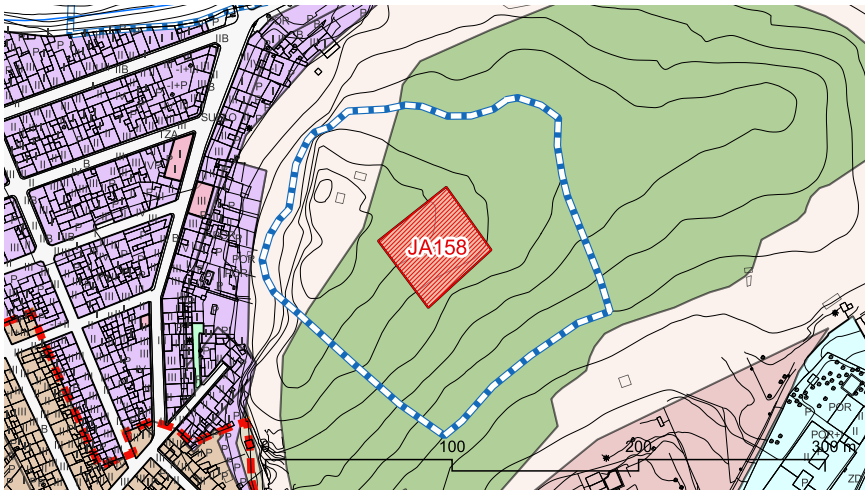

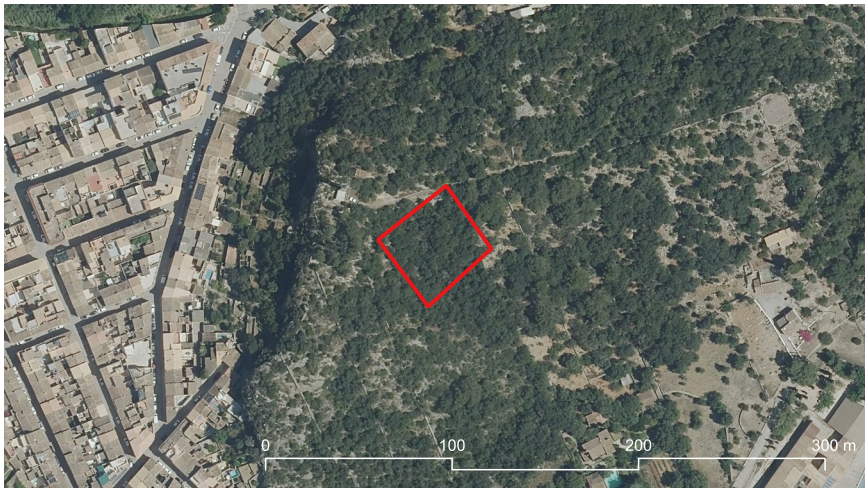

marès

JA158 Albeguins

Descripció

Entorn:
Al coster oriental del puig d'Albeguins, al costat del nucli urbà de Pollença.

Descripció de l'element:
Codi IMPP: 0913 Restes d'un talaiot circular de 11,5 m de diàmetre i una altura de 1,5 m. La zona catalogada ocupa una extensió de 1.989 m2. La seva funcionalitat és la d'hàbitat.

Cronologia: Talaiòtic

Bibliografia i fonts: Govern de les Illes Balears. Conselleria de Cultura, Educació i Esports (1990): Carta Arqueològica. ARAMBURU-ZABALA HIGUERA, Javier (2004): Mallorca arqueològica. Contribució a l'inventari de jaciments. 35158

Estat de conservació

Valoració conjunt: Dolent. El monument tan sols és identificable en planta o tan sols resten alguns elements aïllats (IV) Defectes de conservació: Estructures Causes de deteriorament: Feines agrícoles auxiliars / Erosió.

Intervencions: -

Protecció de l'element

Nivell de protecció: A-LE

Usos permesos: Activitats extensives pròpies del sector primariv

Protecció legal específica:
Declaració com a BIC amb la categoria com a monument. Decret 2563 / 1966, de 10 de setembre. BOE 243, 11 / 10 / 1966

Elements destacats a conservar:
El conjunt del jaciment

Directrius d'intervenció preferents:
-

Directrius d'intervenció admissibles:
Restauració, conservació, consolidació. Investigació i divulgació.

Entorn de protecció
S'estableix un entorn de protecció al voltant de l'element, amb el concret traçat que figura en la documentació gràfica. Dins l'àrea es mantindrà la perspectiva visual del conjunt, per la qual no es podran aixecar volums o construccions que perjudiquin les visuals.

JA159 Font del Platero (Ariant)

Identificació

Municipi:	Pollença
Nucli o paratge:	Torre d'Ariant
Adreça / Accés:	Camí d'Ariant
Poligon / Parcel.la:	004 / 647
Ref. cadastral:	07042A004006470000SI
Coord. UTM ETRS89:	495514.086 - 4416212.185
Classificació del sòl:	Rústic
Plànol:	SR-14
Categoria:	Jaciment Arqueològic
Tipologia:	Qanat
Ús actual:	Infraestructura hidràulica (extracció d'aigua)
Estil o corrent:	-
Autoria:	-



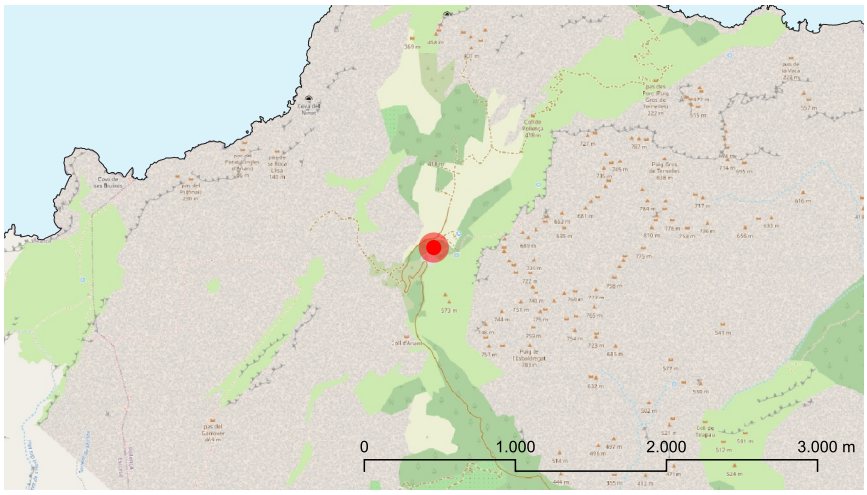

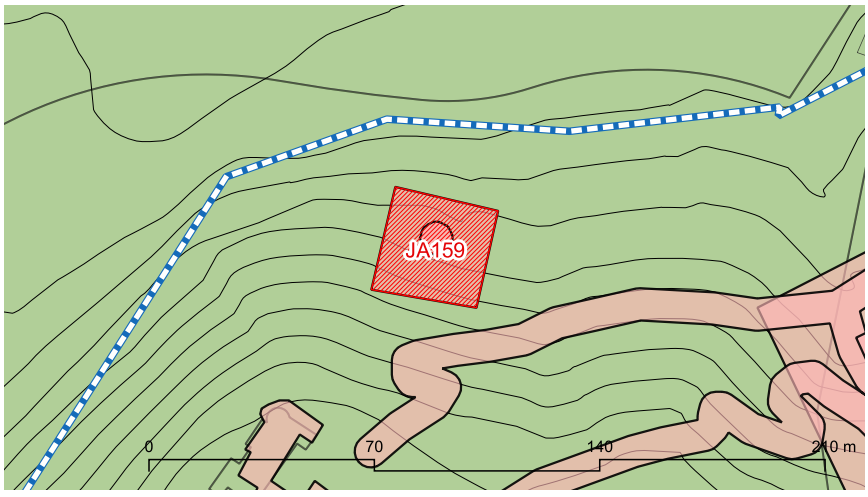



marès

JA159 Font del Platero (Ariant)

Descripció

Entorn:
Al peu del coster on es situen les cases.

Descripció de l'element:
Qanat sense pous amb una galeria d'uns cinc metres de longitud. La zona catalogada ocupa una extensió de 1.047 m2. Mostra d'enginyeria popular.

Cronologia: Medieval

Bibliografia i fonts: Govern de les Illes Balears. Conselleria de Cultura, Educació i Esports (1990): Carta Arqueològica.

Estat de conservació

Valoració conjunt: Dolent. Manquen alguns dels elements estructurals del monument i és impossible la reconstrucció hipotètica (III) Causes de deteriorament: Reutilitzacions.

Intervencions: -

Protecció de l'element

Nivell de protecció: A

Usos permesos: Infraestructura hidràulica (extracció d'aigua). Investigació i divulgació.

Protecció legal específica:
No en té

Elements destacats a conservar:
El conjunt del jaciment

Directrius d'intervenció preferents:
-

Directrius d'intervenció admissibles:
Restauració, conservació, consolidació. Investigació i divulgació.

Entorn de protecció

S'estableix un entorn de protecció al voltant de l'element, amb el concret traçat que figura en la documentació gràfica. Dins l'àrea es mantindrà la perspectiva visual del conjunt, per la qual no es podran aixecar volums o construccions que perjudiquin les visuals.

JA160 Font del Poll (Pedruixella Gran)

Identificació

Municipi:	Pollença
Nucli o paratge:	Pedruixella Gran
Adreça / Accés:	Camí d'Ariant
Poligon / Parcel.la:	004 / 645
Ref. cadastral:	07042A004006450000SD
Coord. UTM ETRS89:	495693.588 - 4414836.009
Classificació del sòl:	Rústic
Plànol:	SR-14
Categoria:	Jaciment Arqueològic
Tipologia:	Qanat
Ús actual:	Infraestructura hidràulica (extracció d'aigua)
Estil o corrent:	-
Autoria:	-



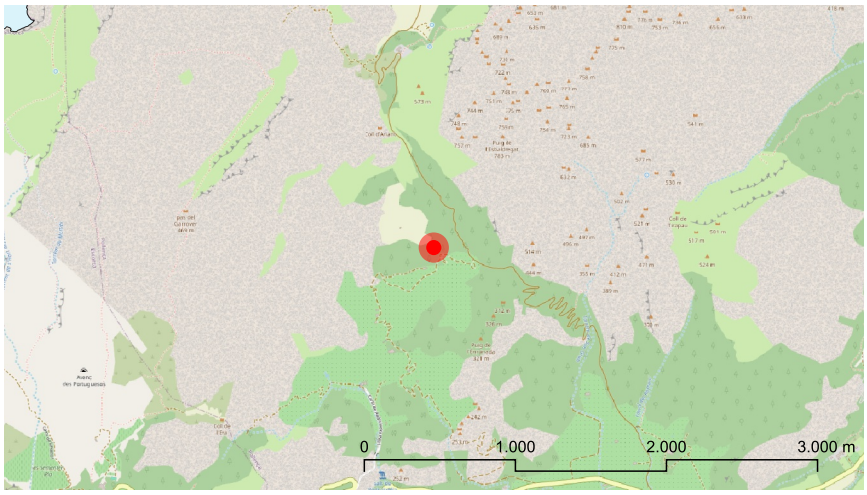

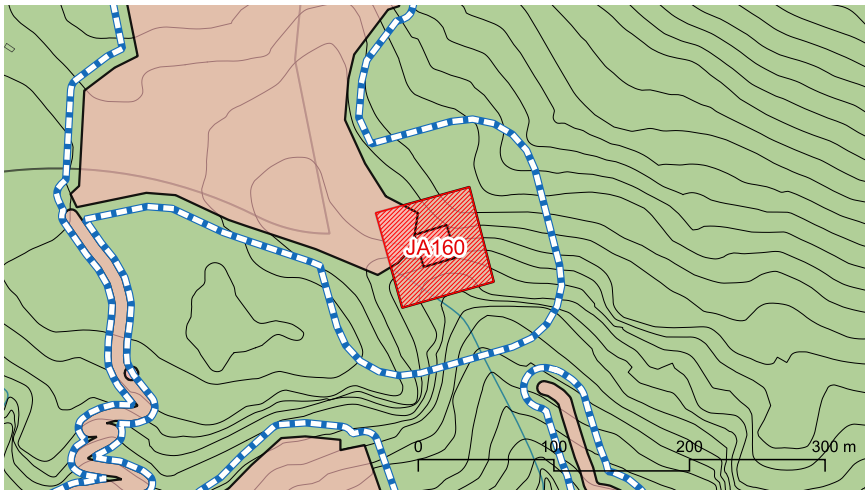



marès

JA160 Font del Poll (Pedruixella Gran)

Descripció

Entorn:
Al límit entre les marjades dedicades a conreus de secà i la zona boscosa.

Descripció de l'element:
Qanat sense pous. La galeria s'obre a una marjada d'altura decreixent cap els costats. La zona catalogada ocupa una extensió de 5.141 m2. Mostra d'enginyeria popular.

Cronologia: Medieval

Bibliografia i fonts: Govern de les Illes Balears. Conselleria de Cultura, Educació i Esports (1990): Carta Arqueològica.

Estat de conservació

Valoració conjunt: Dolent. Manquen alguns dels elements estructurals del monument i és impossible la reconstrucció hipotètica (III) Defectes de conservació: Estructures Causes de deteriorament: Reutilitzacions / Erosió.

Intervencions: -

Protecció de l'element

Nivell de protecció: A

Usos permesos: Infraestructura hidràulica (extracció d'aigua). Investigació i divulgació.

Protecció legal específica:
No en té

Elements destacats a conservar:
El conjunt del jaciment

Directrius d'intervenció preferents:
-

Directrius d'intervenció admissibles:
Restauració, conservació, consolidació. Investigació i divulgació.

Entorn de protecció

S'estableix un entorn de protecció al voltant de l'element, amb el concret traçat que figura en la documentació gràfica. Dins l'àrea es mantindrà la perspectiva visual del conjunt, per la qual no es podran aixecar volums o construccions que perjudiquin les visuals.

JA161 Font de la Mare de Déu

Identificació

Municipi:	Pollença
Nucli o paratge:	Torre d'Ariant
Adreça / Accés:	Camí d'Ariant
Poligon / Parcel.la:	004 / 647
Ref. cadastral:	07042A004006470000SI
Coord. UTM ETRS89:	495660.637 - 4416173.598
Classificació del sòl:	Rústic
Plànol:	SR-14
Categoria:	Jaciment Arqueològic
Tipologia:	Qanat
Ús actual:	Infraestructura hidràulica (extracció d'aigua)
Estil o corrent:	-
Autoria:	-



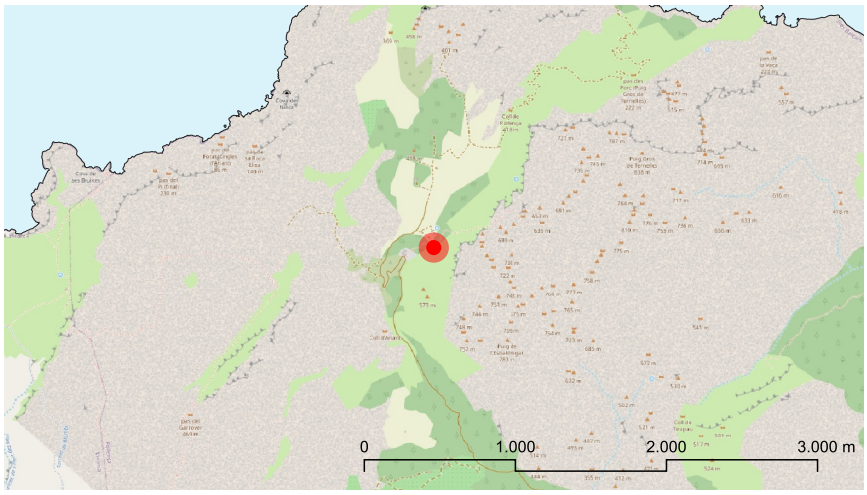

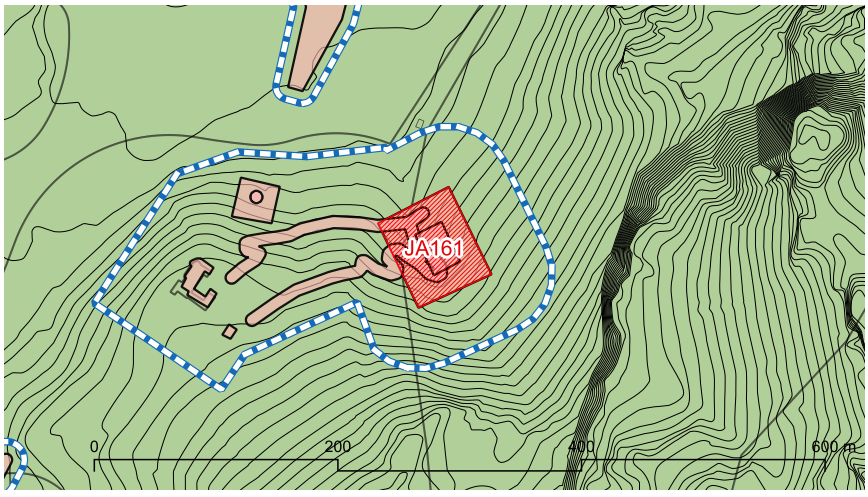



marès

JA161 Font de la Mare de Déu

Descripció

Entorn:
Al límit entre la zona de conreus i la zona de carritxar al peu del Pa de Figa.

Descripció de l'element:
Qanat. La zona catalogada ocupa una extensió de 5.146 m2. Mostra d'enginyeria popular.

Cronologia: Medieval

Bibliografia i fonts: Govern de les Illes Balears. Conselleria de Cultura, Educació i Esports (1990): Carta Arqueològica.

Estat de conservació

Valoració conjunt: Dolent. Manquen alguns dels elements estructurals del monument i és impossible la reconstrucció hipotètica (III) Defectes de conservació: Estructures Causes de deteriorament: Reutilitzacions.

Intervencions: -

Protecció de l'element

Nivell de protecció: A

Usos permesos: Infraestructura hidràulica (extracció d'aigua). Investigació i divulgació.

Protecció legal específica:
No en té

Elements destacats a conservar:
El conjunt del jaciment

Directrius d'intervenció preferents:
-

Directrius d'intervenció admissibles:
Restauració, conservació, consolidació. Investigació i divulgació.

Entorn de protecció

S'estableix un entorn de protecció al voltant de l'element, amb el concret traçat que figura en la documentació gràfica. Dins l'àrea es mantindrà la perspectiva visual del conjunt, per la qual no es podran aixecar volums o construccions que perjudiquin les visuals.

JA162 Font d'Ariant

Identificació

Municipi:	Pollença
Nucli o paratge:	Ariant de Baix
Adreça / Accés:	Camí d'Ariant
Poligon / Parcel.la:	004 / 646
Ref. cadastral:	07042A004006460000SX
Coord. UTM ETRS89:	496083.522 - 4416677.162
Classificació del sòl:	Rústic
Plànol:	SR-14
Categoria:	Jaciment Arqueològic
Tipologia:	Qanat / Taca ceràmica
Ús actual:	Infraestructura hidràulica (extracció d'aigua)
Estil o corrent:	-
Autoria:	-



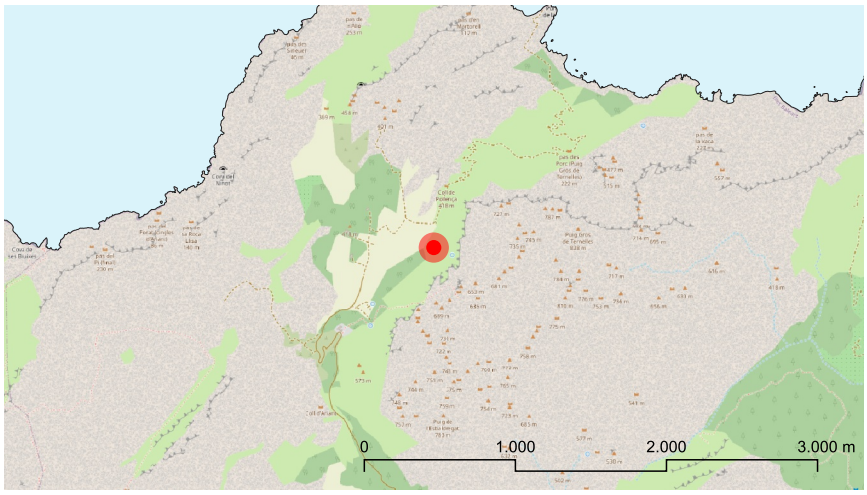

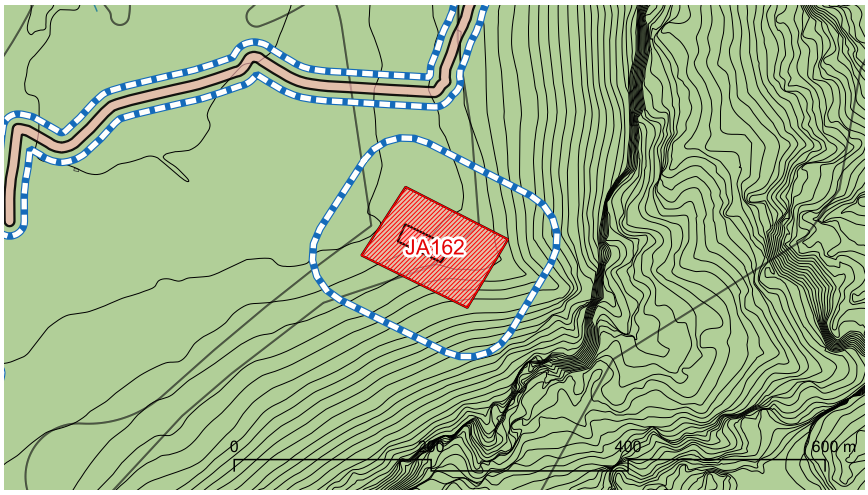



marès

JA162 Font d'Ariant

Descripció

Entorn:
Al límit dels camps de conreu i els primers coster del puig Gros.

Descripció de l'element:
Qanat amb al manco dos pous d'aireg. La boca de la galeria s'obre a una marjada que forma una cantonada. La zona catalogada ocupa una extensió de 9.643 m2. Mostra d'enginyeria popular. Hi ha restes de ceràmica talaiòtica i romana, però no s'observen estructures. J. Aramburu hi documentà: 1. Fragment talaiòtic (2). 2. fragment de sigillata aretina. 3. fragment de sigillata clara. 4. fragment d'àmfora laietana.

Cronologia: Talaiòtic, romà. Medieval

Bibliografia i fonts: Govern de les Illes Balears. Conselleria de Cultura, Educació i Esports (1990): Carta Arqueològica. ARAMBURU-ZABALA HIGUERA, Javier (2004): Mallorca arqueològica. Contribució a l'inventari de jaciments. 35209

Estat de conservació

Valoració conjunt: Dolent. Manquen alguns dels elements estructurals del monument i és impossible la reconstrucció hipotètica (III) Defectes de conservació: Estructures Causes de deteriorament: Reutilitzacions.

Intervencions: -

Protecció de l'element

Nivell de protecció: A

Usos permesos: Infraestructura hidràulica (extracció d'aigua). Investigació i divulgació.

Protecció legal específica:
No en té

Elements destacats a conservar:
El conjunt del jaciment

Directrius d'intervenció preferents:
-

Directrius d'intervenció admissibles:
Restauració, conservació, consolidació. Investigació i divulgació.

Entorn de protecció
S'estableix un entorn de protecció al voltant de l'element, amb el concret traçat que figura en la documentació gràfica. Dins l'àrea es mantindrà la perspectiva visual del conjunt, per la qual no es podran aixecar volums o construccions que perjudiquin les visuals.

JA163 Cova dels Bous

Identificació

Municipi:	Pollença
Nucli o paratge:	Ariant
Adreça / Accés:	Camí d'Ariant / A peu
Poligon / Parcel.la:	004 / 646
Ref. cadastral:	07042A004006460000SX
Coord. UTM ETRS89:	495960.597 - 4417472.564
Classificació del sòl:	Rústic
Plànol:	SR-08
Categoria:	Jaciment Arqueològic
Tipologia:	Cova natural
Ús actual:	Desús
Estil o corrent:	-
Autoria:	-



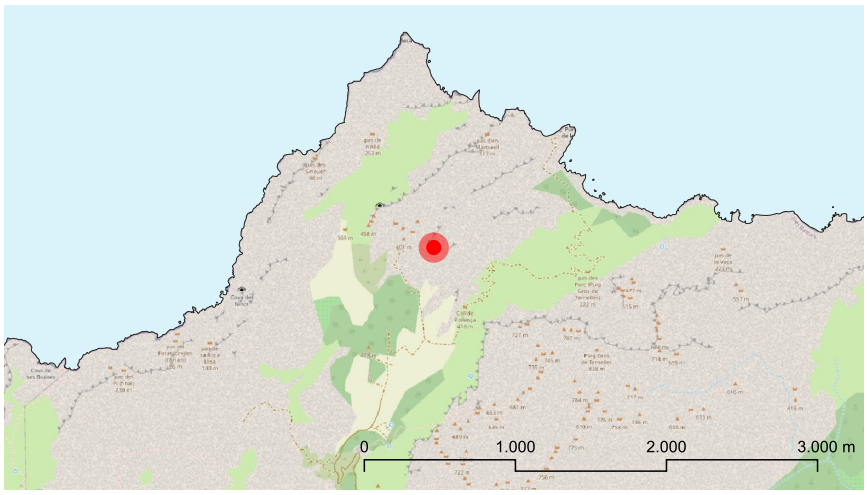

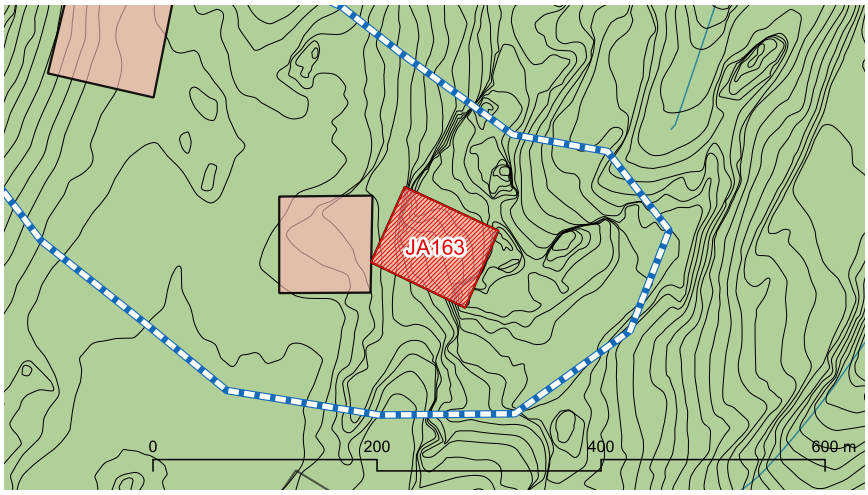



marès

JA163 Cova dels Bous

Descripció

Entorn:
Al peu d'un penya-segat situat a l'oest del puig dels Moros.

Descripció de l'element:
Cova natural amb restes de parets modernes a l'exterior. La zona catalogada ocupa una extensió de 6.902 m2. La seva funcionalitat és funerària.

Cronologia: -

Bibliografia i fonts: Govern de les Illes Balears. Conselleria de Cultura, Educació i Esports (1990): Carta Arqueològica. ENCINAS S., José Antonio (1994): 501 grutas del término de Pollensa (Mallorca). B-21

Estat de conservació

Valoració conjunt: Dolent. La classificació del monument és pendent de la realització d'excavacions arqueològiques (V) Defectes de conservació: Estructures Causes de deteriorament: Reutilitzacions / Erosió.

Intervencions: -

Protecció de l'element

Nivell de protecció: A

Usos permesos: Protecció i educació ambiental. Investigació i divulgació.

Protecció legal específica:
No en té

Elements destacats a conservar:
El conjunt del jaciment

Directrius d'intervenció preferents:
-

Directrius d'intervenció admissibles:
Restauració, conservació, consolidació. Investigació i divulgació.

Entorn de protecció
S'estableix un entorn de protecció al voltant de l'element, amb el concret traçat que figura en la documentació gràfica. Dins l'àrea es mantindrà la perspectiva visual del conjunt, per la qual no es podran aixecar volums o construccions que perjudiquin les visuals.

JA164 Ariant

Identificació

Municipi:	Pollença
Nucli o paratge:	Ariant
Adreça / Accés:	Camí d'Ariant / A peu
Poligon / Parcel.la:	004 / 646
Ref. cadastral:	07042A004006460000SX
Coord. UTM ETRS89:	495862.862 - 4417475.031
Classificació del sòl:	Rústic
Plànol:	SR-08
Categoria:	Jaciment Arqueològic
Tipologia:	Assentament
Ús actual:	Desús
Estil o corrent:	-
Autoria:	-



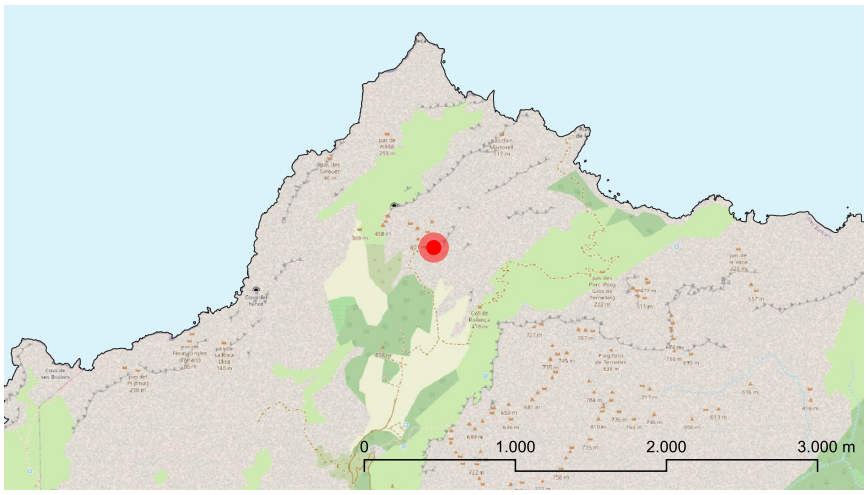

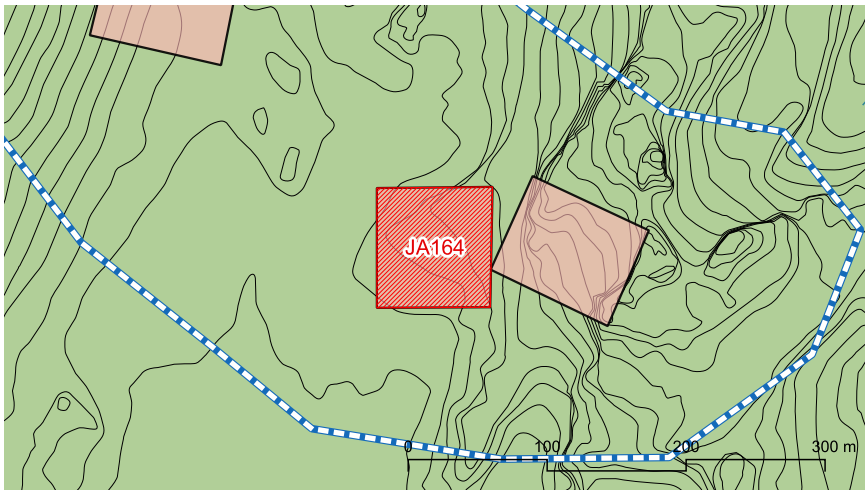

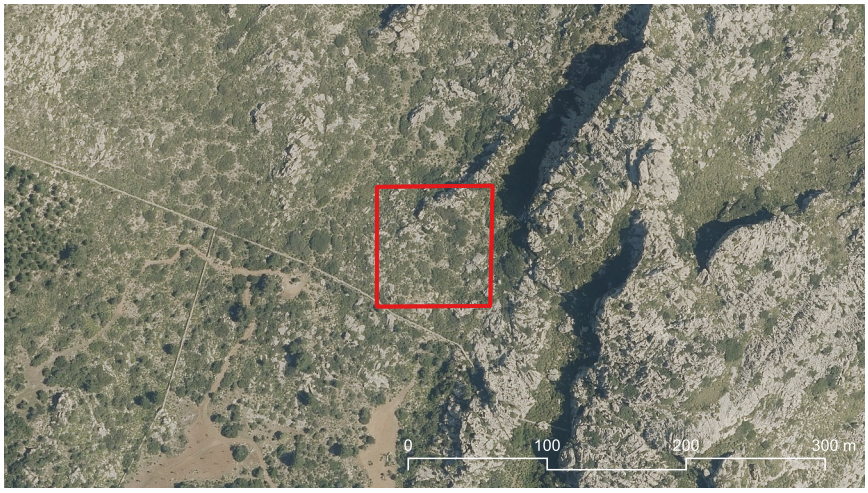

marès

JA164 Ariant

Descripció

Entorn:
Al coster de càrritx i roques situat a l'oest del puig dels Moros.

Descripció de l'element:
Codi IMPP: 0916 Restes de cabanes i d'una construcció quadrangular de funcionalitat indeterminada. La zona catalogada ocupa una extensió de 7.114 m2. J. Aramburu hi documentà: 1-2. vora talaiòtica. 3-6. fragments talaiòtics

Cronologia: Talaiòtic

Bibliografia i fonts: Govern de les Illes Balears. Conselleria de Cultura, Educació i Esports (1990): Carta Arqueològica. ARAMBURU-ZABALA HIGUERA, Javier (2004): Mallorca arqueològica. Contribució a l'inventari de jaciments. 35164

Estat de conservació

Valoració conjunt: Dolent. El monument tan sols és identificable en planta o tan sols resten alguns elements aïllats (IV) Defectes de conservació: Estructures / Cobertes Causes de deteriorament: Feines agrícoles auxiliars / Reutilitzacions / Erosió.

Intervencions: -

Protecció de l'element

Nivell de protecció: A

Usos permesos: Activitats extensives pròpies del sector primari. Investigació i divulgació.

Protecció legal específica:
No en té

Elements destacats a conservar:
El conjunt del jaciment

Directrius d'intervenció preferents:
-

Directrius d'intervenció admissibles:
Restauració, conservació, consolidació. Investigació i divulgació.

Entorn de protecció
S'estableix un entorn de protecció al voltant de l'element, amb el concret traçat que figura en la documentació gràfica. Dins l'àrea es mantindrà la perspectiva visual del conjunt, per la qual no es podran aixecar volums o construccions que perjudiquin les visuals.

JA165 Puig dels Moros

Identificació

Municipi:	Pollença
Nucli o paratge:	Ariant
Adreça / Accés:	Camí d'Ariant / A peu
Poligon / Parcel.la:	004 / 646
Ref. cadastral:	07042A004006460000SX
Coord. UTM ETRS89:	495673.699 - 4417667.676
Classificació del sòl:	Rústic
Plànol:	SR-08
Categoria:	Jaciment Arqueològic
Tipologia:	Naveta d'habitació
Ús actual:	Desús
Estil o corrent:	-
Autoria:	-



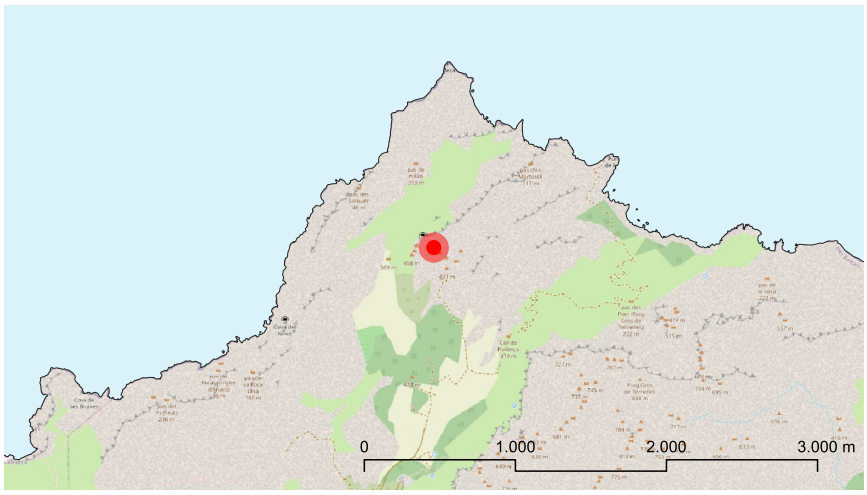

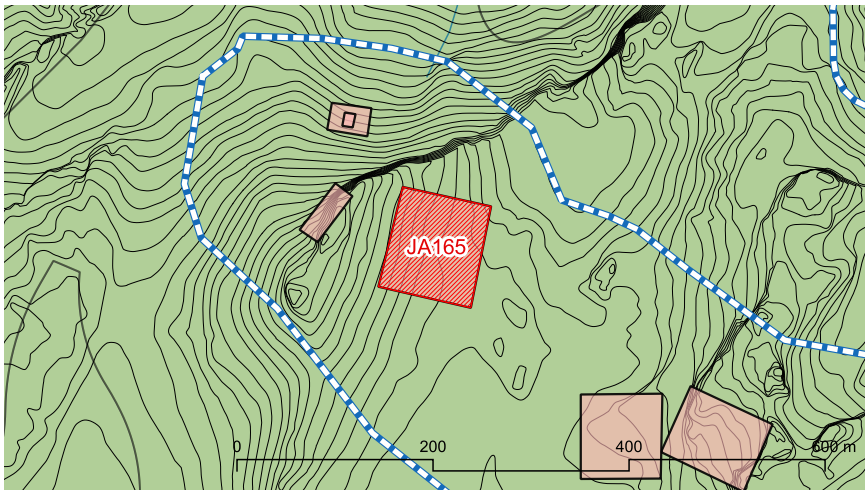

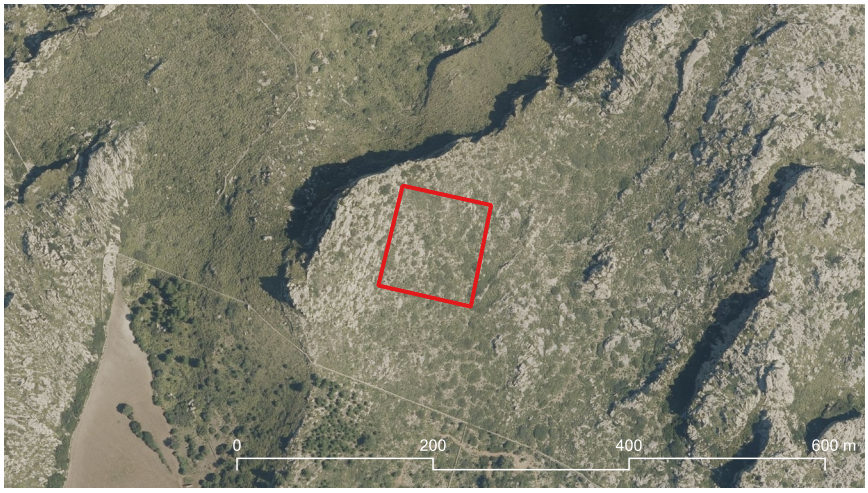

marès

JA165 Puig dels Moros

Descripció

Entorn:
Al coster de càrritx situat a l'oest del puig del Corb.

Descripció de l'element:
Codi IMPP: 0916 Zona arqueològica formada per les restes de dues navetes. La zona catalogada ocupa una extensió de 9.940 m2. La seva funcionalitat és la d'hàbitat.

Cronologia: Pretalaiòtic Criteri de datació: Estructures.

Bibliografia i fonts: Govern de les Illes Balears. Conselleria de Cultura, Educació i Esports (1990): Carta Arqueològica.

Estat de conservació

Valoració conjunt: Dolent. Manquen alguns dels elements estructurals del monument i és impossible la reconstrucció hipotètica (III) Defectes de conservació: Estructures Causes de deteriorament: Reutilitzacions / Erosió.

Intervencions: -

Protecció de l'element

Nivell de protecció: A-LE

Usos permesos: Activitats extensives pròpies del sector primari. Investigació i divulgació.

Protecció legal específica:
Declaració com a BIC amb la categoria com a monument. Decret 2563 / 1966, de 10 de setembre. BOE 243, 11 / 10 / 1966

Elements destacats a conservar:
El conjunt del jaciment

Directrius d'intervenció preferents:
-

Directrius d'intervenció admissibles:
Restauració, conservació, consolidació. Investigació i divulgació.

Entorn de protecció

S'estableix un entorn de protecció al voltant de l'element, amb el concret traçat que figura en la documentació gràfica. Dins l'àrea es mantindrà la perspectiva visual del conjunt, per la qual no es podran aixecar volums o construccions que perjudiquin les visuals.

JA166 Font del Poll

Identificació

Municipi:	Pollença
Nucli o paratge:	Ariant
Adreça / Accés:	Camí d'Ariant / A peu
Poligon / Parcel.la:	004 / 646
Ref. cadastral:	07042A004006460000SX
Coord. UTM ETRS89:	495585.892 - 4417798.219
Classificació del sòl:	Rústic
Plànol:	SR-08
Categoria:	Jaciment Arqueològic
Tipologia:	Qanat
Ús actual:	Infraestructura hidràulica (extracció d'aigua)
Estil o corrent:	-
Autoria:	-



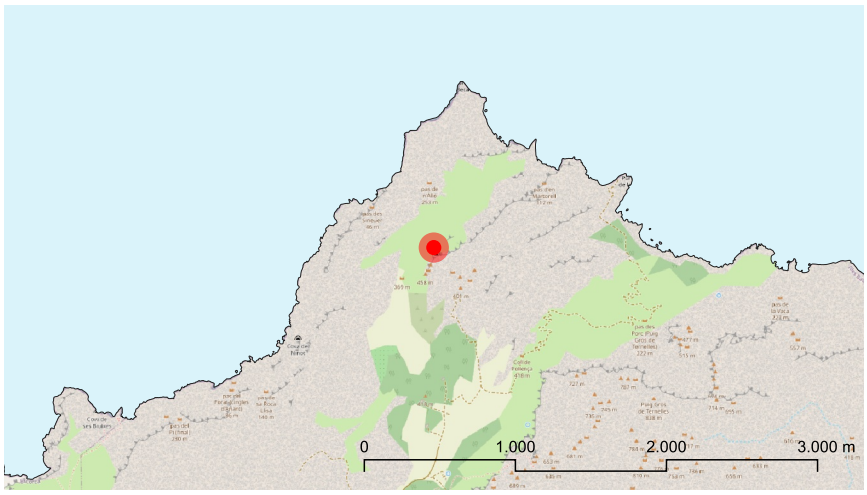

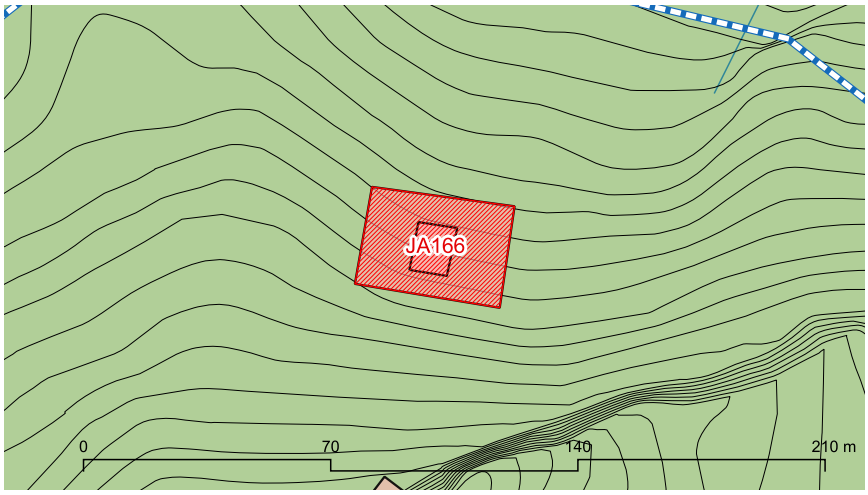



marès

JA166 Font del Poll

Descripció

Entorn:
Al coster de càrritx situat a l'oest del puig del Corb.

Descripció de l'element:
Font de mina amb una síquia subterrània que conduïa les aigües a un abeurador situat a pocs metres. La zona catalogada ocupa una extensió de 1.171 m2. Mostra d'enginyeria popular.

Cronologia: Medieval

Bibliografia i fonts: Govern de les Illes Balears. Conselleria de Cultura, Educació i Esports (1990): Carta Arqueològica.

Estat de conservació

Valoració conjunt: Dolent. Manquen alguns dels elements estructurals del monument i és impossible la reconstrucció hipotètica (III) Defectes de conservació: Estructures Causes de deteriorament: Reutilitzacions / Erosió.

Intervencions: -

Protecció de l'element

Nivell de protecció: A

Usos permesos: Infraestructura hidràulica (extracció d'aigua). Investigació i divulgació.

Protecció legal específica:
No en té

Elements destacats a conservar:
El conjunt del jaciment

Directrius d'intervenció preferents:
-

Directrius d'intervenció admissibles:
Restauració, conservació, consolidació. Investigació i divulgació.

Entorn de protecció

S'estableix un entorn de protecció al voltant de l'element, amb el concret traçat que figura en la documentació gràfica. Dins l'àrea es mantindrà la perspectiva visual del conjunt, per la qual no es podran aixecar volums o construccions que perjudiquin les visuals.

JA167 Cova dels Romans

Identificació

Municipi:	Pollença
Nucli o paratge:	Ariant
Adreça / Accés:	Camí d'Ariant / A peu
Poligon / Parcel.la:	004 / 646
Ref. cadastral:	07042A004006460000SX
Coord. UTM ETRS89:	495562.03 - 4417702.83
Classificació del sòl:	Rústic
Plànol:	SR-08
Categoria:	Jaciment Arqueològic
Tipologia:	Cova natural
Ús actual:	Desús
Estil o corrent:	-
Autoria:	-



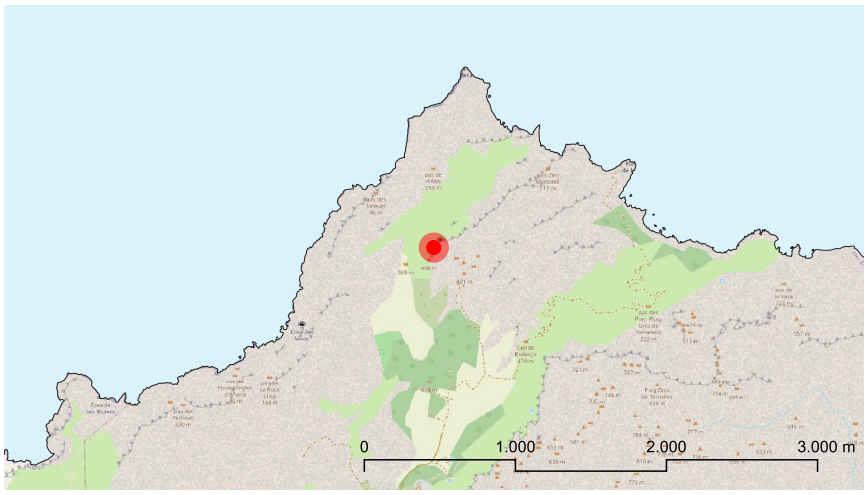

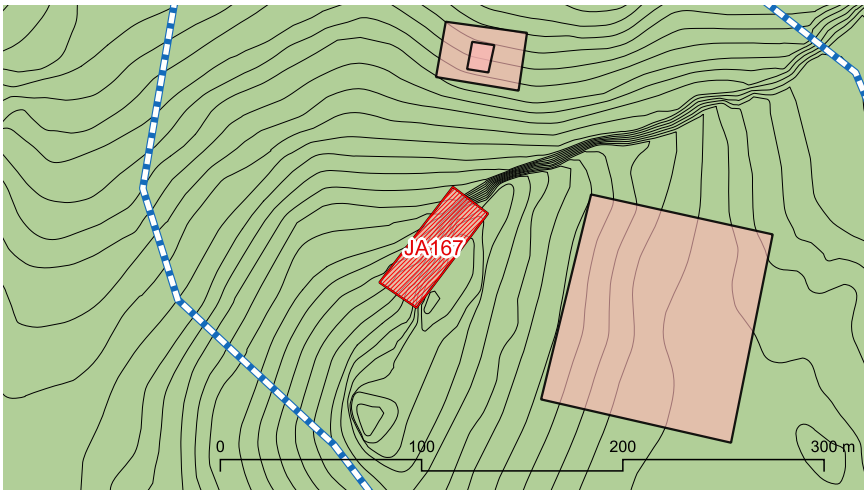



marès

JA167 Cova dels Romans

Descripció

Entorn:
Situada als penya-segats de la cara nord del puig del Corb.

Descripció de l'element:
Codi IMPP: 0917 Cova natural retocada. Es composa de dues cambres (avantcambra i cambra) i un pou. L'avantcambra té una planta circular de 4,5 m de diàmetre i una altura màxima de 2 m. Davant l'entrada, arran de terra, hi ha una obertura de forma trapezoïdal de 0,75 m x 0,38 m que dona accés a la càmara sepulcral. Aquesta té una planta circular de 4,30 m de diàmetre i presenta una diferència de nivell de 1,5 m més baix respecte de l'avantcambra. La zona catalogada ocupa una extensió de 1.310 m2. La seva funcionalitat és funerària.

Cronologia: Pretalaiòtic

Bibliografia i fonts: Govern de les Illes Balears. Conselleria de Cultura, Educació i Esports (1990): Carta Arqueològica. VENY, Cristóbal (1953): La cueva de Ariant. BSAL. Tom XXI. Nº 758-763. Ps. 35-39 TOPP, Celia; PLANTALAMOR MASSANET, Lluís (1992): Les ceràmiques pretalaiòtiques d'Ariant al "University Museum of Archaeology and Antropology of Cambridge". Tom 48. Ps 3- 16.

Estat de conservació

Valoració conjunt: Dolent. Ha estat expoliada.

Intervencions: Fou excavada per Cristòfol Veny als anys 50 del segle XX.

Protecció de l'element

Nivell de protecció: A-LE

Usos permesos: Protecció i educació ambiental. Investigació i divulgació.

Protecció legal específica:
Declaració com a BIC amb la categoria com a monument. Decret 2563 / 1966, de 10 de setembre. BOE 243, 11 / 10 / 1966

Elements destacats a conservar:
El conjunt del jaciment

Directrius d'intervenció preferents:
-

Directrius d'intervenció admissibles:
Restauració, conservació, consolidació. Investigació i divulgació.

Entorn de protecció
S'estableix un entorn de protecció al voltant de l'element, amb el concret traçat que figura en la documentació gràfica. Dins l'àrea es mantindrà la perspectiva visual del conjunt, per la qual no es podran aixecar volums o construccions que perjudiquin les visuals.

JA168 Monti-sion

Identificació

Municipi:	Pollença
Nucli o paratge:	-
Adreça / Accés:	No localitzat
Poligon / Parcel.la:	- / -
Ref. cadastral:	-
Coord. UTM ETRS89:	-
Classificació del sòl:	Rústic
Plànol:	-
Categoria:	Jaciment Arqueològic
Tipologia:	Navetes
Ús actual:	Desús
Estil o corrent:	-
Autoria:	-

JA168 Monti-sion

Descripció

Entorn:
-

Descripció de l'element:
Restes de navetes possiblement desaparegudes degut a l'expansión del poble.

Cronologia: -

Bibliografia i fonts: Govern de les Illes Balears. Conselleria de Cultura, Educació i Esports (1990): Carta Arqueològica.

Estat de conservació

Valoració conjunt: Desaparegut.

Intervencions: -

Protecció de l'element

Nivell de protecció: A

Usos permesos: Investigació i divulgació.

Protecció legal específica:
No en té

Elements destacats a conservar:
-

Directrius d'intervenció preferents:
-

Directrius d'intervenció admissibles:
Restauració, conservació, consolidació. Investigació i divulgació.

Entorn de protecció

S'estableix un entorn de protecció al voltant de l'element, amb el concret traçat que figura en la documentació gràfica. Dins l'àrea es mantindrà la perspectiva visual del conjunt, per la qual no es podran aixecar volums o construccions que perjudiquin les visuals.

JA169 Can Sales

Identificació

Municipi:	Pollença
Nucli o paratge:	Can Sales
Adreça / Accés:	No localitzat. Carretera de Lluc Ma-10
Poligon / Parcel.la:	- / -
Ref. cadastral:	-
Coord. UTM ETRS89:	-
Classificació del sòl:	Rústic
Plànol:	-
Categoria:	Jaciment Arqueològic
Tipologia:	Naveta d'habitació
Ús actual:	Desús
Estil o corrent:	-
Autoria:	-

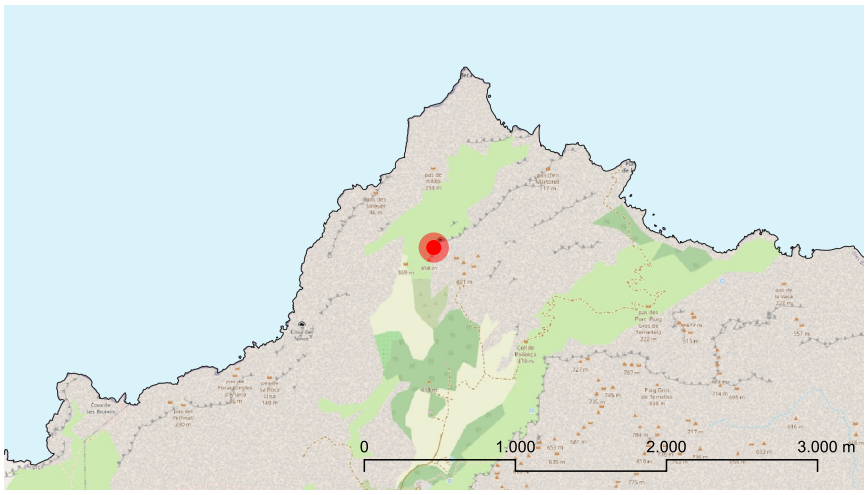

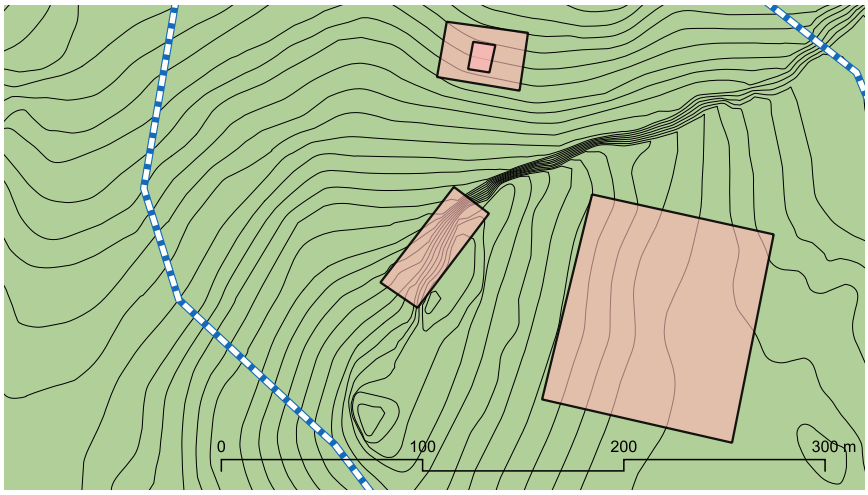



JA169 Can Sales

Descripció

Entorn:
-

Descripció de l'element:
Restes de nou navetes i balmes d'enterrament no localitzades

Cronologia: Pretalaiòtic

Bibliografia i fonts: Govern de les Illes Balears. Conselleria de Cultura, Educació i Esports (1990): Carta Arqueològica.

Estat de conservació

Valoració conjunt: Desaparegut / No localitzat.

Intervencions: -

Protecció de l'element

Nivell de protecció: A

Usos permesos: Investigació i divulgació.

Protecció legal específica:
No en té

Elements destacats a conservar:
-

Directrius d'intervenció preferents:
-

Directrius d'intervenció admissibles:
Restauració, conservació, consolidació. Investigació i divulgació.

Entorn de protecció

S'estableix un entorn de protecció al voltant de l'element, amb el concret traçat que figura en la documentació gràfica. Dins l'àrea es mantindrà la perspectiva visual del conjunt, per la qual no es podran aixecar volums o construccions que perjudiquin les visuals.

JA170 Cova de Ca na Magdalena Noia

Identificació

Municipi:	Pollença
Nucli o paratge:	Puig d'Almadrava
Adreça / Accés:	Camí d'Almadrava-Ma-2201. Camí de Ca na Magdalena Noia
Poligon / Parcel.la:	002 / 689
Ref. cadastral:	07042A002006890000SK
Coord. UTM ETRS89:	505180.386 - 4413311.54
Classificació del sòl:	Rústic
Plànol:	SR-21
Categoria:	Jaciment Arqueològic
Tipologia:	Cova
Ús actual:	Desús
Estil o corrent:	-
Autoria:	-



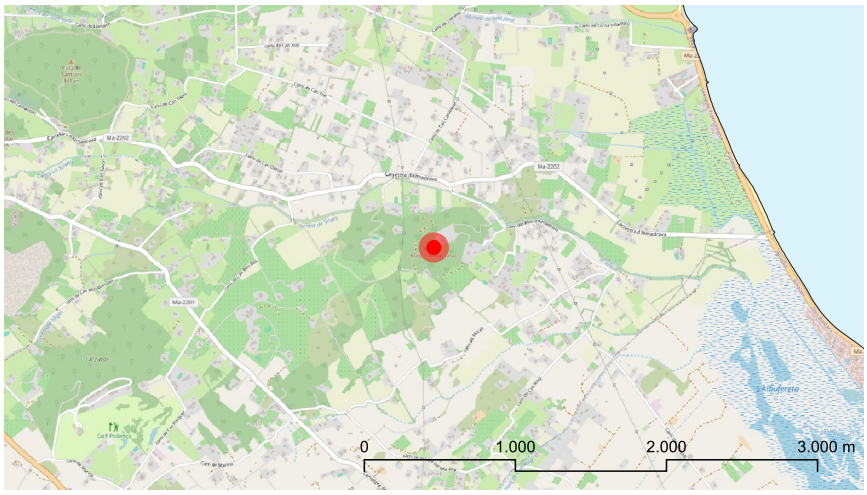

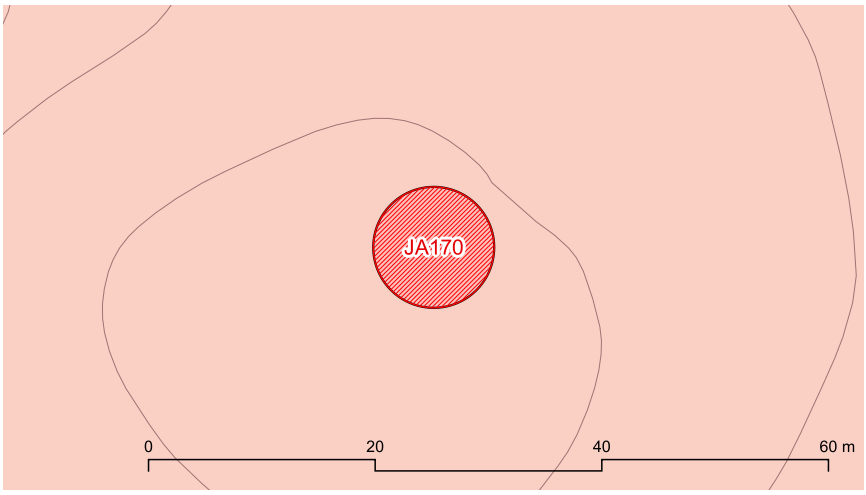



marès

JA170 Cova de Ca na Magdalena Noia

Descripció

Entorn:
Garriga situada al coster de migjorn del puig d'Almadrava.

Descripció de l'element:
Cova natural de fins a 30 m de recorregut amb l'entrada retocada per habilitar un corredor d'accés de 0,4 m d'amplària. La seva funcionalitat és funerària. A poca distància de l'entrada es localitza una paret seca. La zona catalogada ocupa una extensió de 16.259 m2 la qual també inclou el JA-188.

Cronologia: -

Bibliografia i fonts: Govern de les Illes Balears. Conselleria de Cultura, Educació i Esports (1990): Carta Arqueològica. ENCINAS S., José Antonio (1994): 501 grutas del término de Pollensa (Mallorca). M-45

Estat de conservació

Valoració conjunt: Dolent.

Intervencions: La cova fou reaprofitada com a sestadors.

Protecció de l'element

Nivell de protecció: A

Usos permesos: Protecció i educació ambiental. Investigació i divulgació.

Protecció legal específica:
No en té

Elements destacats a conservar:
El conjunt del jaciment

Directrius d'intervenció preferents:
-

Directrius d'intervenció admissibles:
Restauració, conservació, consolidació. Investigació i divulgació.

Entorn de protecció
S'estableix un entorn de protecció al voltant de l'element, amb el concret traçat que figura en la documentació gràfica. Dins l'àrea es mantindrà la perspectiva visual del conjunt, per la qual no es podran aixecar volums o construccions que perjudiquin les visuals.

JA171 Ca na Magdalena Noia

Identificació

Municipi:	Pollença
Nucli o paratge:	Puig d'Almadrava
Adreça / Accés:	No localitzat. Camí d'Almadrava-Ma-2201. Camí de Ca na Magdalena Noia
Poligon / Parcel.la:	002 / 689
Ref. cadastral:	07042A002006890000SK
Coord. UTM ETRS89:	-
Classificació del sòl:	Rústic
Plànol:	-
Categoria:	Jaciment Arqueològic
Tipologia:	Assentament / Habitació
Ús actual:	Desús
Estil o corrent:	-
Autoria:	-

JA171 Ca na Magdalena Noia

Descripció

Entorn:
Coster de migjorn del puig d'Almadrava.

Descripció de l'element:
Restes d'una construcció de pedres petites. No localitzat

Cronologia: -

Bibliografia i fonts: Govern de les Illes Balears. Conselleria de Cultura, Educació i Esports (1990): Carta Arqueològica.

Estat de conservació

Valoració conjunt: Dolent.

Intervencions: -

Protecció de l'element

Nivell de protecció: A

Usos permesos: Investigació i divulgació.

Protecció legal específica:
Declaració com a BIC amb la categoria com a monument. Decret 2563 / 1966, de 10 de setembre. BOE 243, 11 / 10 / 1966

Elements destacats a conservar:
-

Directrius d'intervenció preferents:
-

Directrius d'intervenció admissibles:
Restauració, conservació, consolidació. Investigació i divulgació.

Entorn de protecció

S'estableix un entorn de protecció al voltant de l'element, amb el concret traçat que figura en la documentació gràfica. Dins l'àrea es mantindrà la perspectiva visual del conjunt, per la qual no es podran aixecar volums o construccions que perjudiquin les visuals.

JA172 Ca na Magdalena Noia

Identificació

Municipi:	Pollença
Nucli o paratge:	Puig d'Almadrava
Adreça / Accés:	No localitzat. Camí d'Almadrava-Ma-2201. Camí de Ca na Magdalena Noia
Poligon / Parcel.la:	002 / 689
Ref. cadastral:	07042A002006890000SK
Coord. UTM ETRS89:	-
Classificació del sòl:	Rústic
Plànol:	-
Categoria:	Jaciment Arqueològic
Tipologia:	Assentament / Habitació
Ús actual:	Desús
Estil o corrent:	-
Autoria:	-

JA172 Ca na Magdalena Noia

Descripció

Entorn:
Coster de migjorn del puig d'Almadrava.

Descripció de l'element:
Restes de paraments. No localitzat

Cronologia: -

Bibliografia i fonts: Govern de les Illes Balears. Conselleria de Cultura, Educació i Esports (1990): Carta Arqueològica.

Estat de conservació

Valoració conjunt: Dolent.

Intervencions: -

Protecció de l'element

Nivell de protecció: A

Usos permesos: Investigació i divulgació.

Protecció legal específica:
Declaració com a BIC amb la categoria com a monument. Decret 2563 / 1966, de 10 de setembre. BOE 243, 11 / 10 / 1966

Elements destacats a conservar:
-

Directrius d'intervenció preferents:
-

Directrius d'intervenció admissibles:
Restauració, conservació, consolidació. Investigació i divulgació.

Entorn de protecció

S'estableix un entorn de protecció al voltant de l'element, amb el concret traçat que figura en la documentació gràfica. Dins l'àrea es mantindrà la perspectiva visual del conjunt, per la qual no es podran aixecar volums o construccions que perjudiquin les visuals.

JA173 Can Flassada

Identificació

Municipi:	Pollença
Nucli o paratge:	Castell del Rei
Adreça / Accés:	Camí de cala Castell
Poligon / Parcel.la:	004 / 649
Ref. cadastral:	07042A004006490000SE
Coord. UTM ETRS89:	501210.013 - 4419394.936
Classificació del sòl:	Rústic
Plànol:	SR-09
Categoria:	Jaciment Arqueològic
Tipologia:	Sense estructures visibles
Ús actual:	Desús
Estil o corrent:	-
Autoria:	-



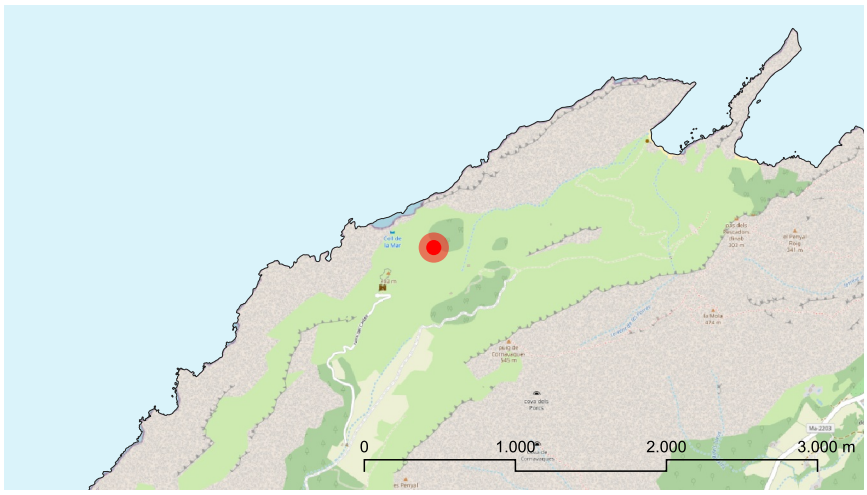

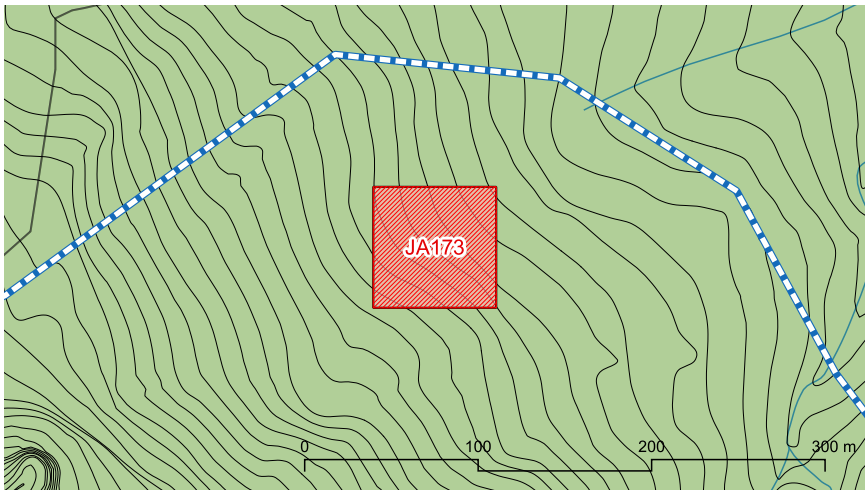



marès

JA173 Can Flassada

Descripció

Entorn:
A un coster de la vall de Ternelles.

Descripció de l'element:
Jaciment sense estructures visibles. S'observa ceràmica talaiòtica i romana en superfície. L'àrea catalogada té una superfície de 4.935 m2. J. Aramburu hi documentà: 1. nansa talaiòtica. 2. fragment àmfora laietana. 3. fragment àmfora suditàlica.

Cronologia: Talaiòtic / Romà

Bibliografia i fonts: ARAMBURU-ZABALA HIGUERA, l'inventari de jaciments. 35234 Javier (2004): Mallorca arqueològica. Contribució a l'inventari de jaciments. 35234

Estat de conservació

Valoració conjunt: Dolent.

Intervencions: -

Protecció de l'element

Nivell de protecció: A

Usos permesos: Activitats extensives pròpies del sector primari. Investigació i divulgació.

Protecció legal específica:
No en té

Elements destacats a conservar:
El conjunt del jaciment

Directrius d'intervenció preferents:
-

Directrius d'intervenció admissibles:
Restauració, conservació, consolidació. Investigació i divulgació.

Entorn de protecció

S'estableix un entorn de protecció al voltant de l'element, amb el concret traçat que figura en la documentació gràfica. Dins l'àrea es mantindrà la perspectiva visual del conjunt, per la qual no es podran aixecar volums o construccions que perjudiquin les visuals.

JA174 Malagarba Gran

Identificació

Municipi:	Pollença
Nucli o paratge:	Malagarba Gran
Adreça / Accés:	Camí de Can Porquer
Poligon / Parcel.la:	001 / 235
Ref. cadastral:	07042A001002350000SR
Coord. UTM ETRS89:	503449.514 - 4412682.049
Classificació del sòl:	Rústic
Plànol:	SR-21
Categoria:	Jaciment Arqueològic
Tipologia:	Sense estructures visibles
Ús actual:	Desús
Estil o corrent:	-
Autoria:	-





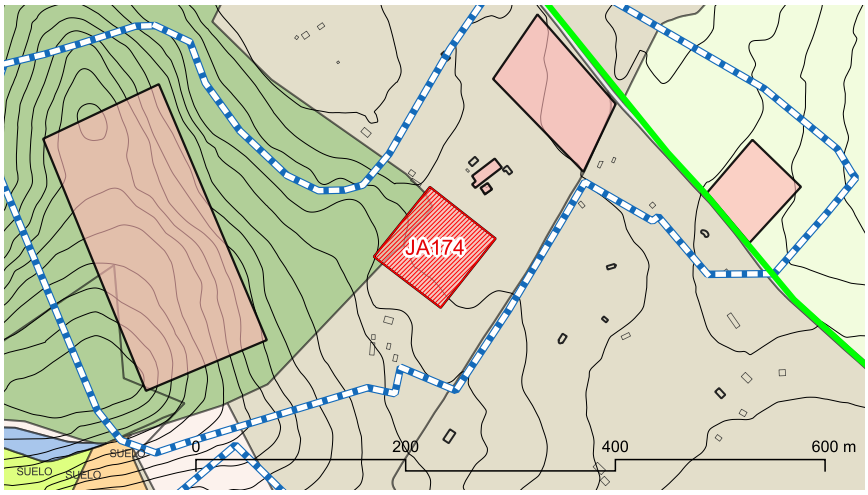



marès

JA174 Malagarba Gran

Descripció

Entorn:
Al coster occidental del puig d'en Catlar.

Descripció de l'element:
Jaciment sense estructures visibles. S'observa ceràmica tardoromana en superfície. L'àrea catalogada té una superfície de 16.534 m2. J. Aramburu hi documentà: 1. vora Hayes 104. 2. vora gerra ebusitana. 3. fragment àmfora africana. 4. Vuit fragments indígenes.

Cronologia: Tardoromà

Bibliografia i fonts: ARAMBURU-ZABALA HIGUERA, l'inventari de jaciments. 35242 Javier (2004): Mallorca arqueològica. Contribució a l'inventari de jaciments. 35242

Estat de conservació

Valoració conjunt: Dolent.

Intervencions: -

Protecció de l'element

Nivell de protecció: A

Usos permesos: Activitats extensives pròpies del sector primari. Investigació i divulgació.

Protecció legal específica:
No en té

Elements destacats a conservar:
El conjunt del jaciment

Directrius d'intervenció preferents:
-

Directrius d'intervenció admissibles:
Restauració, conservació, consolidació. Investigació i divulgació.

Entorn de protecció

S'estableix un entorn de protecció al voltant de l'element, amb el concret traçat que figura en la documentació gràfica. Dins l'àrea es mantindrà la perspectiva visual del conjunt, per la qual no es podran aixecar volums o construccions que perjudiquin les visuals.

JA175 Can Sion/Can Terrassa

Identificació

Municipi:	Pollença
Nucli o paratge:	Can Sion
Adreça / Accés:	Camí vell de Campanet
Poligon / Parcel.la:	005 / 063
Ref. cadastral:	07042A005000630000SB
Coord. UTM ETRS89:	500433.605 - 4408841.945
Classificació del sòl:	Rústic
Plànol:	SR-27
Categoria:	Jaciment Arqueològic
Tipologia:	Túmul esglaonat
Ús actual:	Desús
Estil o corrent:	-
Autoria:	-



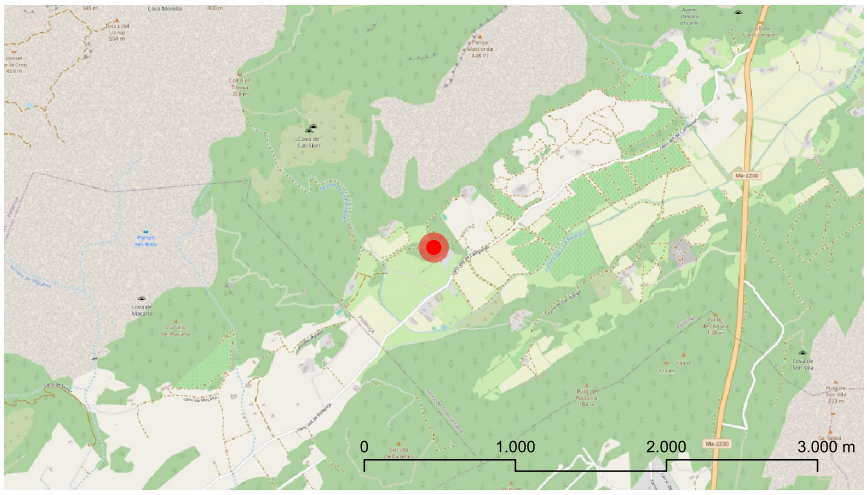

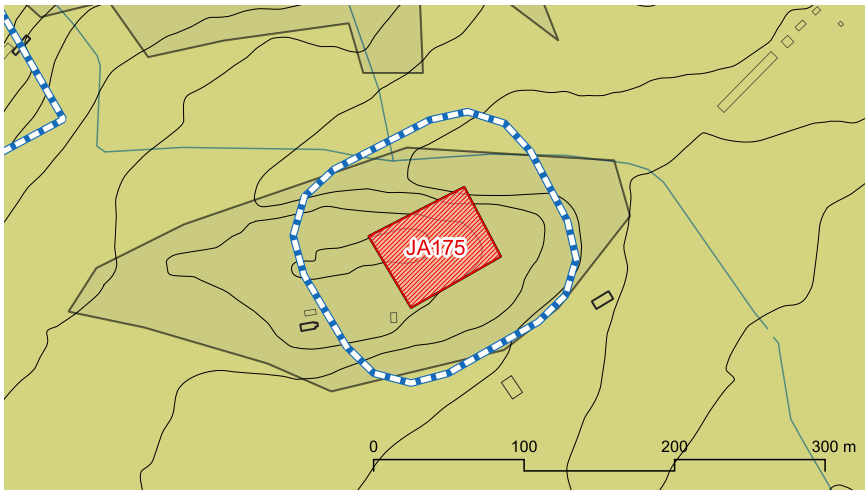



marès

JA175 Can Sion/Can Terrassa

Descripció

Entorn:
Zona de garriga situada a un turó entre les dues propietats.

Descripció de l'element:
Túmul esglaonat emmascarat per la vegetació i per la construcció de la paret de la partió entre les finques. L'àrea catalogada té una superfície de 3.773 m2.

Cronologia: Talaiòtic

Bibliografia i fonts: ARAMBURU-ZABALA HIGUERA, l'inventari de jaciments. 35259 Javier (2004): Mallorca arqueològica. Contribució a l'inventari de jaciments. 35259

Estat de conservació

Valoració conjunt: Dolent.

Intervencions: -

Protecció de l'element

Nivell de protecció: A

Usos permesos: Activitats extensives pròpies del sector primari. Investigació i divulgació.

Protecció legal específica:
No en té

Elements destacats a conservar:
El conjunt del jaciment

Directrius d'intervenció preferents:
-

Directrius d'intervenció admissibles:
Restauració, conservació, consolidació. Investigació i divulgació.

Entorn de protecció

S'estableix un entorn de protecció al voltant de l'element, amb el concret traçat que figura en la documentació gràfica. Dins l'àrea es mantindrà la perspectiva visual del conjunt, per la qual no es podran aixecar volums o construccions que perjudiquin les visuals.

JA176 Can Vidalet/el Pontarró

Identificació

Municipi:	Pollença
Nucli o paratge:	Sitges
Adreça / Accés:	Carretera Ma-2201.
Poligon / Parcel.la:	002 / 181
Ref. cadastral:	07042A002001810000SK , 07042A002001780000SK i
Coord. UTM ETRS89:	altres
Classificació del sòl:	503574.003 - 4413585.76
Plànol:	Rústic
Categoria:	SR-21
Tipologia:	Jaciment Arqueològic
Ús actual:	Centre cerimonial
Estil o corrent:	Desús
	-
Autoria:	-







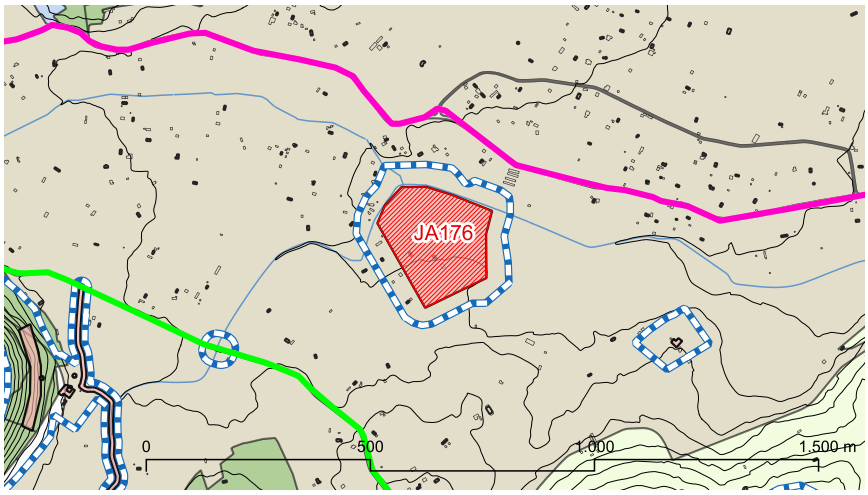



marès

JA176 Can Vidalet/el Pontarró

Descripció

Entorn:
Zona plana al costat del torrent de Son Brull.

Descripció de l'element:
Conjunt format per un talaiot circular, un túmul esglaonat i quatre talaiots quadrats dispersos entre les distintes propietats de la zona. L'àrea catalogada té una superfície de 46.458 m2. J. Aramburu hi documentà : 1. vora laietana 1. 2. vora Hayes 93. 3. base aretina amb segell il.legible.

Cronologia: Talaiòtic / Romà

Bibliografia i fonts: Cartailhac (1892) lám 33 Watelin (1909) p.337-339 Seeger (1932) p.118 LLABRÉS, G., MASCARÓ PASARIUS, J. (1953). BSAL. Tom 31. p.30 ARAMBURU-ZABALA HIGUERA, Javier (2004): Mallorca arqueològica. Contribució a l'inventari de jaciments. 35175

Estat de conservació

Valoració conjunt: Dolent.

Intervencions: -

Protecció de l'element

Nivell de protecció: A-LE

Usos permesos: Els corresponents a la zona en la qual s'ubica segons les Normes Urbanístiques. Investigació i divulgació.

Protecció legal específica:
No en té

Elements destacats a conservar:
El conjunt del jaciment

Directrius d'intervenció preferents:
-

Directrius d'intervenció admissibles:
Restauració, conservació, consolidació. Investigació i divulgació.

Entorn de protecció
S'estableix un entorn de protecció al voltant de l'element, amb el concret traçat que figura en la documentació gràfica. Dins l'àrea es mantindrà la perspectiva visual del conjunt, per la qual no es podran aixecar volums o construccions que perjudiquin les visuals.

JA177 Albercuix

Identificació

Municipi:	Pollença
Nucli o paratge:	Albercuix
Adreça / Accés:	Camí d'Albercuix
Poligon / Parcel.la:	009 / 333
Ref. cadastral:	07042A009003330000SK
Coord. UTM ETRS89:	508767.48 - 4418518.837
Classificació del sòl:	Rústic
Plànol:	SR-11
Categoria:	Jaciment Arqueològic
Tipologia:	Sense estructures visibles
Ús actual:	Conreus abandonats
Estil o corrent:	-
Autoria:	-



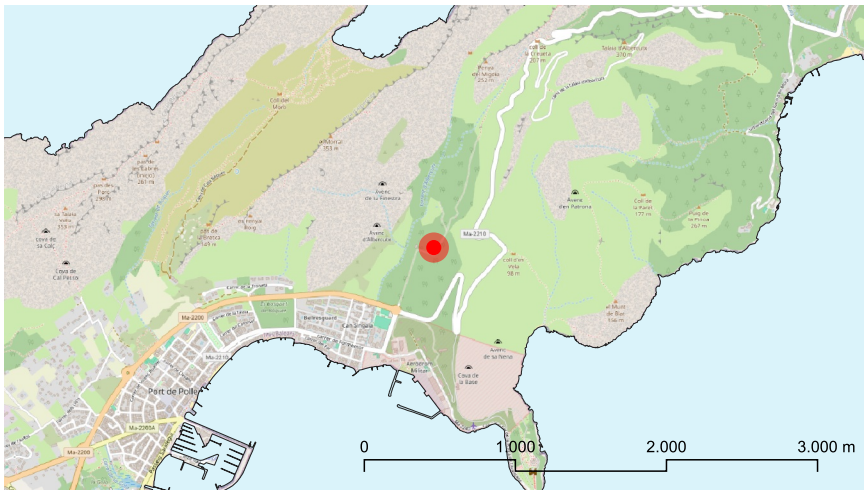

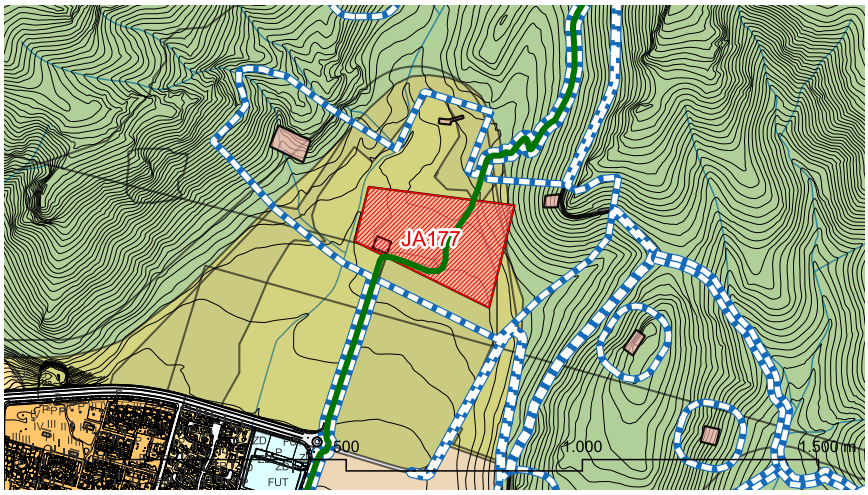



JA177 Albercuix

Descripció

Entorn:
A la zona plana d'antics conreus on es situen les cases.

Descripció de l'element:
Jaciment sense estructures visibles. S'observa ceràmica talaiòtica i romana en superfície. L'àrea catalogada té una superfície de 52.940 m2. J. Aramburu hi documentà: 1. vora àmfora grecoitàlica. 2. vora àmfora ibèrica. 3. vora àmfora. 4. Fragments talaiòtics (10).

Cronologia: Talaiòtic, romà

Bibliografia i fonts: ARAMBURU-ZABALA HIGUERA, l'inventari de jaciments. 35217 Javier (2004): Mallorca arqueològica. Contribució a l'inventari de jaciments. 35217

Estat de conservació

Valoració conjunt: Dolent.

Intervencions: -

Protecció de l'element

Nivell de protecció: A

Usos permesos: Activitats extensives pròpies del sector primari. Investigació i divulgació.

Protecció legal específica:
No en té

Elements destacats a conservar:
El conjunt del jaciment

Directrius d'intervenció preferents:
-

Directrius d'intervenció admissibles:
Restauració, conservació, consolidació. Investigació i divulgació.

Entorn de protecció

S'estableix un entorn de protecció al voltant de l'element, amb el concret traçat que figura en la documentació gràfica. Dins l'àrea es mantindrà la perspectiva visual del conjunt, per la qual no es podran aixecar volums o construccions que perjudiquin les visuals.

JA178 Costa de la Punta (Son Grua)

Identificació

Municipi:	Pollença
Nucli o paratge:	Son Grua
Adreça / Accés:	Camí de Son Grua
Poligon / Parcel.la:	004 / 633
Ref. cadastral:	07042A004006330000SQ
Coord. UTM ETRS89:	497493.448 - 4413184.736
Classificació del sòl:	Rústic
Plànol:	SR-19
Categoria:	Jaciment Arqueològic
Tipologia:	Sense estructures visibles
Ús actual:	Desús
Estil o corrent:	-
Autoria:	-



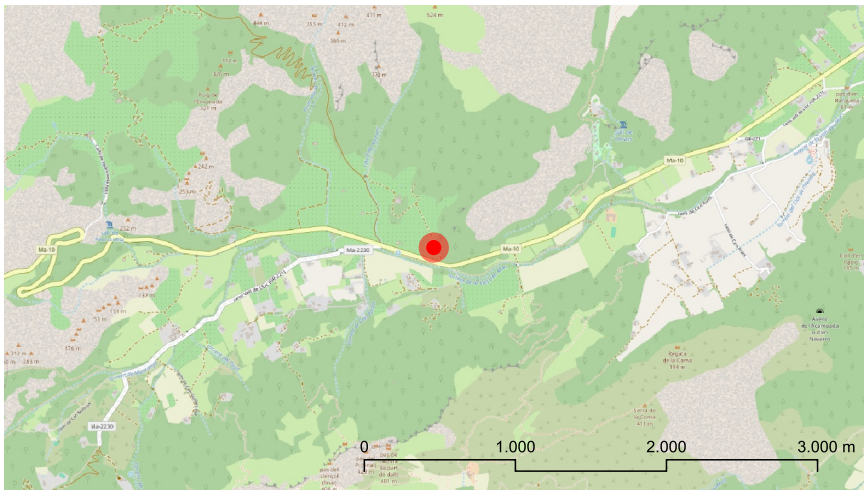

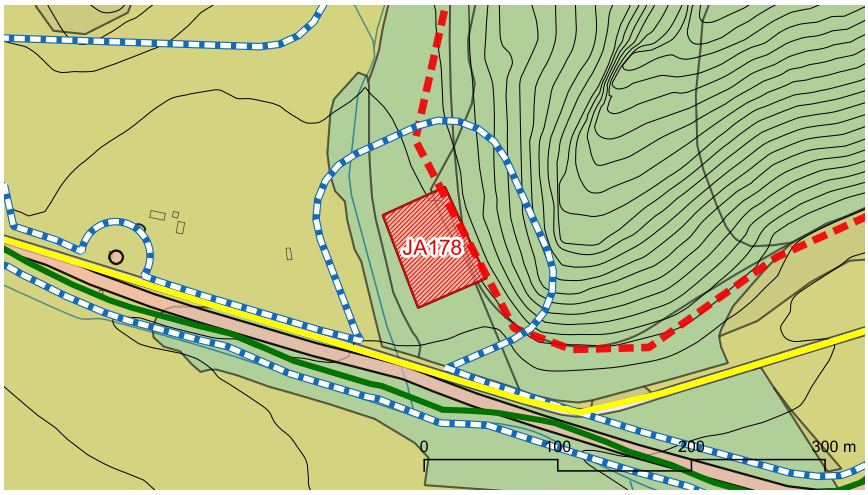

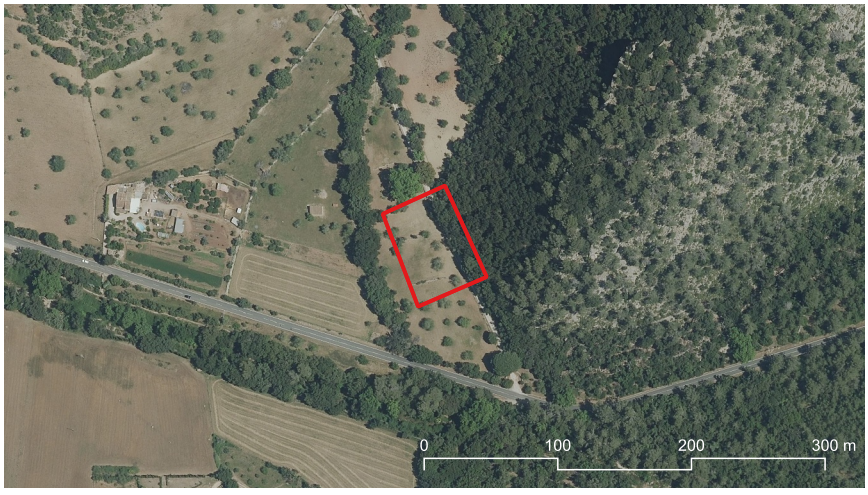

JA178 Costa de la Punta (Son Grua)

Descripció

Entorn:
Vall d'en Marc, al peu del penyal del Xoriguer i al costat del camí d'accés a les cases.

Descripció de l'element:
S'observa ceràmica romana en superfície. L'àrea catalogada té una superfície de 3.989 m2.

Cronologia: Romà

Bibliografia i fonts: ARAMBURU-ZABALA HIGUERA, l'inventari de jaciments. 35250 Javier (2004): Mallorca arqueològica. Contribució a l'inventari de jaciments. 35250

Estat de conservació

Valoració conjunt: Dolent.

Intervencions: -

Protecció de l'element

Nivell de protecció: A

Usos permesos: Activitats extensives pròpies del sector primari. Investigació i divulgació.

Protecció legal específica:
No en té

Elements destacats a conservar:
El conjunt del jaciment

Directrius d'intervenció preferents:
-

Directrius d'intervenció admissibles:
Restauració, conservació, consolidació. Investigació i divulgació.

Entorn de protecció

S'estableix un entorn de protecció al voltant de l'element, amb el concret traçat que figura en la documentació gràfica. Dins l'àrea es mantindrà la perspectiva visual del conjunt, per la qual no es podran aixecar volums o construccions que perjudiquin les visuals.

JA179 el Pujol

Identificació

Municipi:	Pollença
Nucli o paratge:	el Pujol
Adreça / Accés:	Camí del Pujol
Poligon / Parcel.la:	007 / 316
Ref. cadastral:	07042A007003160000SR
Coord. UTM ETRS89:	496084.638 - 4412315.772
Classificació del sòl:	Rústic
Plànol:	SR-19/23
Categoria:	Jaciment Arqueològic
Tipologia:	Sense estructures visibles
Ús actual:	Desús
Estil o corrent:	-
Autoria:	-



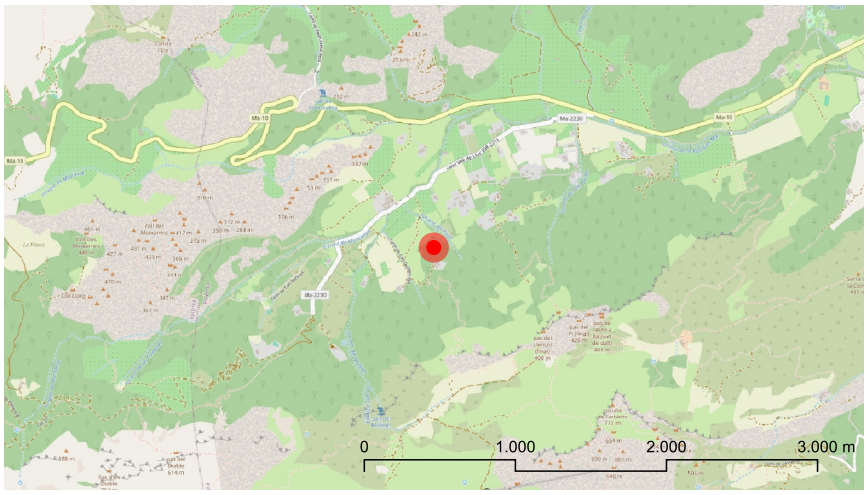

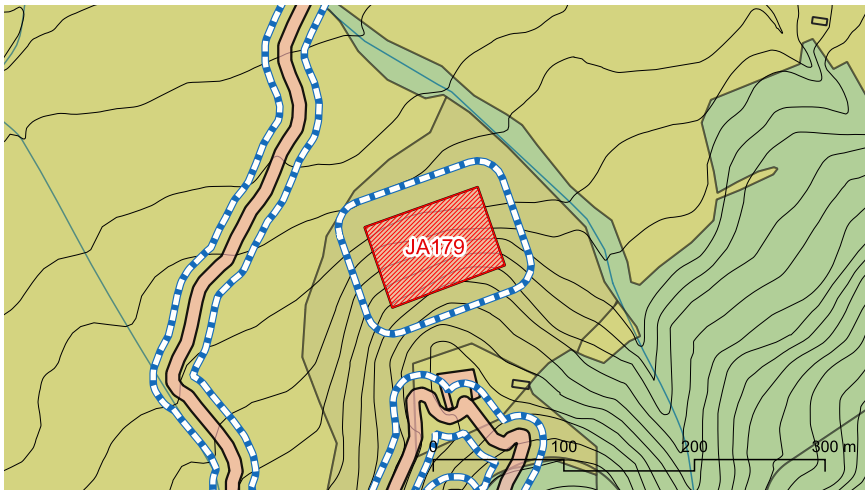



marès

JA179 el Pujol

Descripció

Entorn:
Al turó on es situen les cases.

Descripció de l'element:
Jaciment sense estructures visibles. S'observa ceràmica romana en superfície. L'àrea catalogada té una superfície de 5.931 m2. J. Aramburu hi documentà: 1. fragment àmfora laietana. 2. fragment àmfora africana.

Cronologia: Romà

Bibliografia i fonts: ARAMBURU-ZABALA HIGUERA, Javier l'inventari de jaciments. 35247 (2004): Mallorca arqueològica. Contribució a l'inventari de jaciments. 35247

Estat de conservació

Valoració conjunt: Dolent.

Intervencions: -

Protecció de l'element

Nivell de protecció: A

Usos permesos: Activitats extensives pròpies del sector primari. Investigació i divulgació.

Protecció legal específica:
No en té

Elements destacats a conservar:
El conjunt del jaciment

Directrius d'intervenció preferents:
-

Directrius d'intervenció admissibles:
Restauració, conservació, consolidació. Investigació i divulgació.

Entorn de protecció

S'estableix un entorn de protecció al voltant de l'element, amb el concret traçat que figura en la documentació gràfica. Dins l'àrea es mantindrà la perspectiva visual del conjunt, per la qual no es podran aixecar volums o construccions que perjudiquin les visuals.

JA180 el Rafalet

Identificació

Municipi:	Pollença
Nucli o paratge:	el Rafalet
Adreça / Accés:	Camí de Can Lloberina
Poligon / Parcel.la:	006 / 487
Ref. cadastral:	07042A006004870000SY
Coord. UTM ETRS89:	501673.865 - 4411775.851
Classificació del sòl:	Rústic
Plànol:	SR-24
Categoria:	Jaciment Arqueològic
Tipologia:	Centre ceremonial i altres restes indeterminades
Ús actual:	Desús
Estil o corrent:	-
Autoria:	-



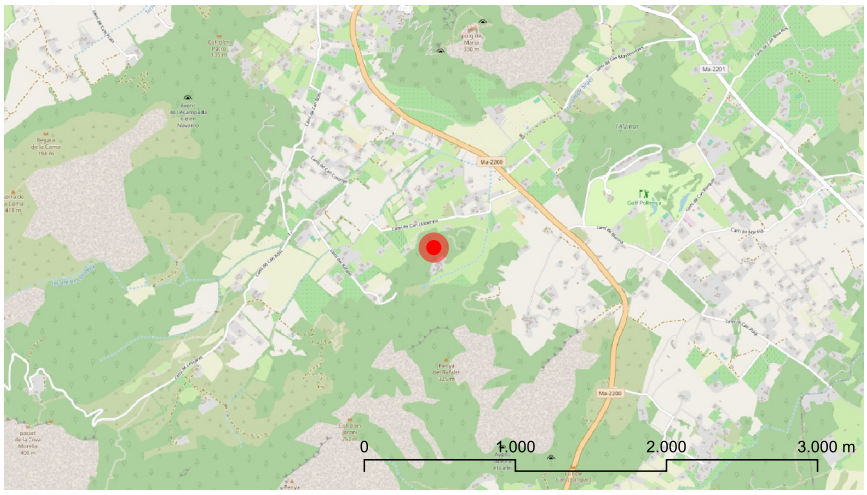

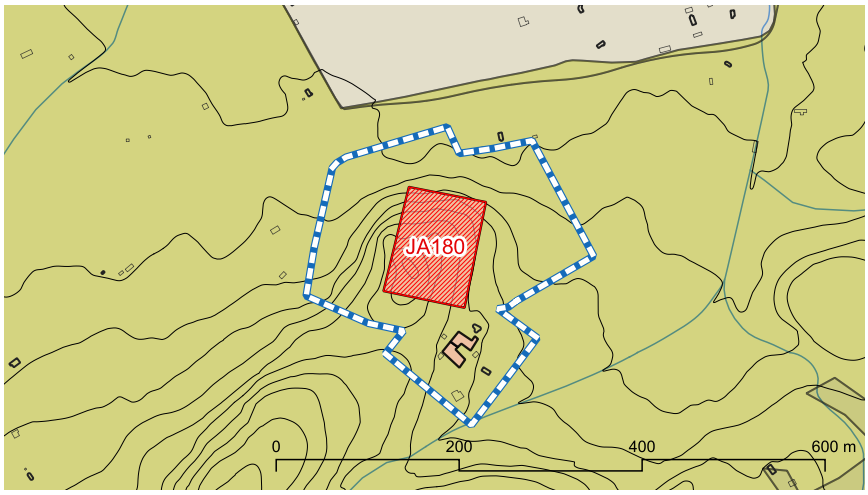



marès

JA180 el Rafalet

Descripció

Entorn:
Sobre un turó i al coster situats al nord-oest de les cases de Can Lloberina.

Descripció de l'element:
Centre ceremonial d'època talaiòtica i restes indeterminades d'època romana. L'àrea catalogada té una superfície de 10.368 m2. J. Aramburu hi documentà: 1. fragment talaiòtic. 2. vora Dressel 7/11. 3. arrancament nansa laietana

Cronologia: Talaiòtic, romà

Bibliografia i fonts: ARAMBURU-ZABALA HIGUERA, Javier l'inventari de jaciments. 35226 / 35230 (2004): Mallorca arqueològica. Contribució a l'inventari de jaciments. 35226 / 35230

Estat de conservació

Valoració conjunt: Dolent.

Intervencions: -

Protecció de l'element

Nivell de protecció: A

Usos permesos: Activitats extensives pròpies del sector primari. Investigació i divulgació.

Protecció legal específica:
No en té

Elements destacats a conservar:
El conjunt del jaciment

Directrius d'intervenció preferents:
-

Directrius d'intervenció admissibles:
Restauració, conservació, consolidació. Investigació i divulgació.

Entorn de protecció

S'estableix un entorn de protecció al voltant de l'element, amb el concret traçat que figura en la documentació gràfica. Dins l'àrea es mantindrà la perspectiva visual del conjunt, per la qual no es podran aixecar volums o construccions que perjudiquin les visuals.

JA181 Fartàritx d'en Vila

Identificació

Municipi:	Pollença
Nucli o paratge:	Fartàritx
Adreça / Accés:	Camí de Fartàritx del Racó / A peu
Poligon / Parcel.la:	008 / 004
Ref. cadastral:	07042A008000040000SK
Coord. UTM ETRS89:	496847.945 - 4411719.685
Classificació del sòl:	Rústic
Plànol:	SR-23
Categoria:	Jaciment Arqueològic
Tipologia:	Naviforme
Ús actual:	Desús
Estil o corrent:	-
Autoria:	-



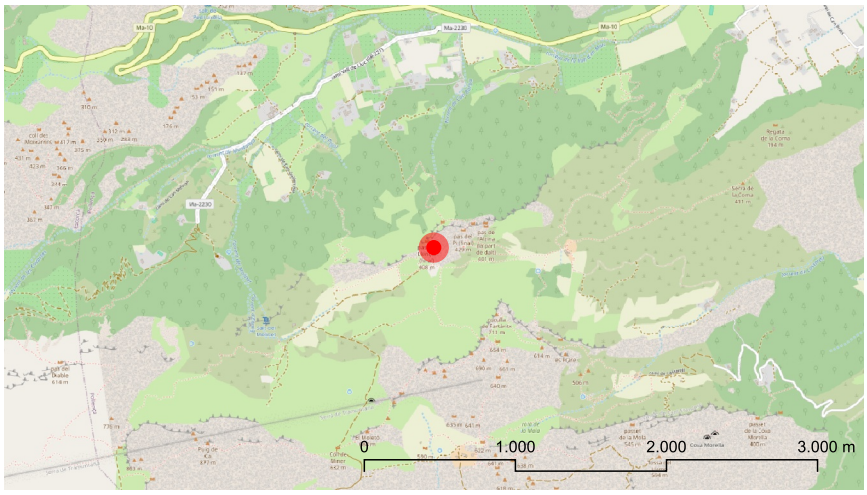

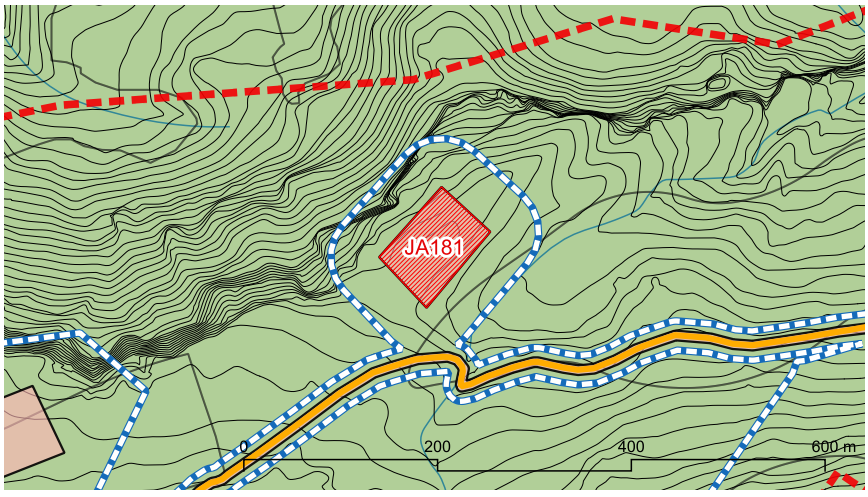

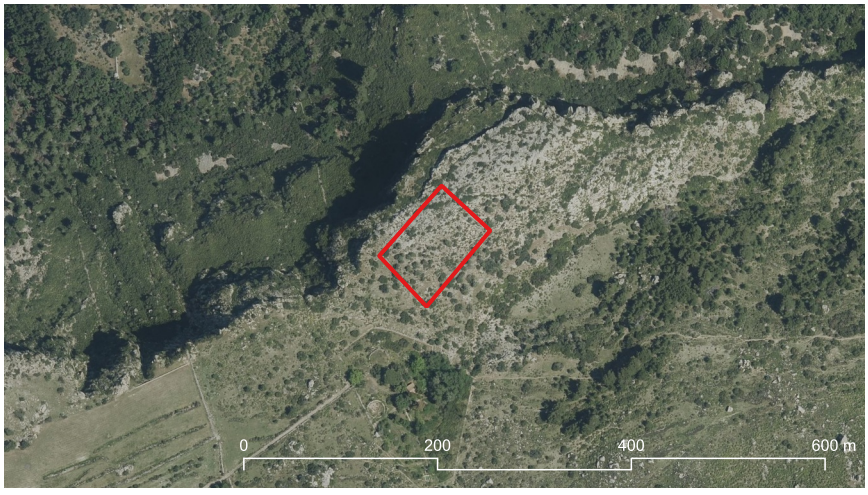

JA181 Fartàritx d'en Vila

Descripció

Entorn:
Muntanya, a les planes de Fartàritx.

Descripció de l'element:
Construcció naviforme amb l'absis dirigit cap el sud-oest. Conserva algunes filades de pedres i té unes dimensions aproximades de 9 m de longitud i 4 m d'amplària. L'àrea catalogada té una superfície de 6.953 m2. J. Aramburu hi documentà: 1. vora sigillata clara. 2. peu àmfora romana. 3 a 6. fragments talaiòtics. 7. fragment àmfora laietana. 8. fragment PE.

Cronologia: Pretalaiòtic

Bibliografia i fonts: ARAMBURU-ZABALA HIGUERA, Javier l'inventari de jaciments. 35207 (2004): Mallorca arqueològica. Contribució a l'inventari de jaciments. 35207

Estat de conservació

Valoració conjunt: Dolent.

Intervencions: -

Protecció de l'element

Nivell de protecció: A

Usos permesos: Activitats extensives pròpies del sector primari. Investigació i divulgació.

Protecció legal específica:
No en té

Elements destacats a conservar:
El conjunt del jaciment

Directrius d'intervenció preferents:
-

Directrius d'intervenció admissibles:
Restauració, conservació, consolidació. Investigació i divulgació.

Entorn de protecció

S'estableix un entorn de protecció al voltant de l'element, amb el concret traçat que figura en la documentació gràfica. Dins l'àrea es mantindrà la perspectiva visual del conjunt, per la qual no es podran aixecar volums o construccions que perjudiquin les visuals.

JA182 Gotmar

Identificació

Municipi:	Pollença
Nucli o paratge:	Gotmar
Adreça / Accés:	Camí de Gotmar.
Poligon / Parcel.la:	- / -
Ref. cadastral:	07042A009000690000SL
Coord. UTM ETRS89:	505222.738 - 4417146.784
Classificació del sòl:	Urbà
Plànol:	SU-19
Categoria:	Jaciment Arqueològic
Tipologia:	Sense estructures visibles
Ús actual:	Desús
Estil o corrent:	-
Autoria:	-





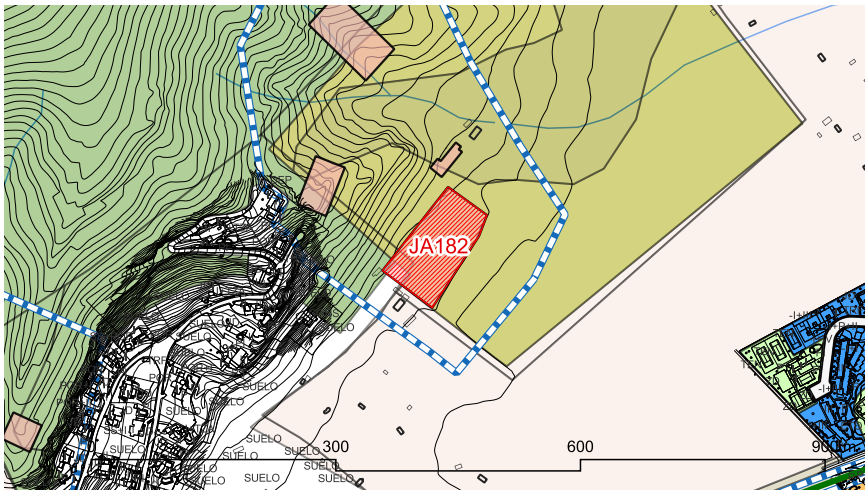



marès

JA182 Gotmar

Descripció

Entorn:
Plana dedicada al conreu situada al sud-oest de les cases.

Descripció de l'element:
Jaciment sense estructures visibles. S'observa ceràmica romana en superfície. L'àrea catalogada té una superfície de 9.163 m2. J. Aramburu hi documentà: 1. vora Keay 27b D=8 cm. 2. vora àmfora tirrènica D=11 cm. 3. vora Keay 5 bis ?. 4. Ansa LRA. 5. vora ampolla africana Fulford CF-18. Cathma 2. D=7 cm. 6. vora gerra PE. 7. vora plat / tapadora. 8. vora bol de vora ametllada. 9. vora Hayes 64. D=22 cm aprox.

Cronologia: Romà

Bibliografia i fonts: ARAMBURU-ZABALA HIGUERA, Javier l'inventari de jaciments. 35258 (2004): Mallorca arqueològica. Contribució a l'inventari de jaciments. 35258

Estat de conservació

Valoració conjunt: Dolent.

Intervencions: -

Protecció de l'element

Nivell de protecció: A

Usos permesos: Activitats extensives pròpies del sector primari. Investigació i divulgació.

Protecció legal específica:
No en té

Elements destacats a conservar:
El conjunt del jaciment

Directrius d'intervenció preferents:
-

Directrius d'intervenció admissibles:
Restauració, conservació, consolidació. Investigació i divulgació.

Entorn de protecció

S'estableix un entorn de protecció al voltant de l'element, amb el concret traçat que figura en la documentació gràfica. Dins l'àrea es mantindrà la perspectiva visual del conjunt, per la qual no es podran aixecar volums o construccions que perjudiquin les visuals.

JA183 l'Arboçar/Can Pelat

Identificació

Municipi:	Pollença
Nucli o paratge:	L'Arboçar –Can Pelat
Adreça / Accés:	Camí de Can Pelat
Poligon / Parcel.la:	001 / 732
Ref. cadastral:	07042A001007320000SB
Coord. UTM ETRS89:	503527.623 - 4409914.358
Classificació del sòl:	Rústic
Plànol:	SR-25/28
Categoria:	Jaciment Arqueològic
Tipologia:	Túmul esglaonat
Ús actual:	Desús
Estil o corrent:	-
Autoria:	-



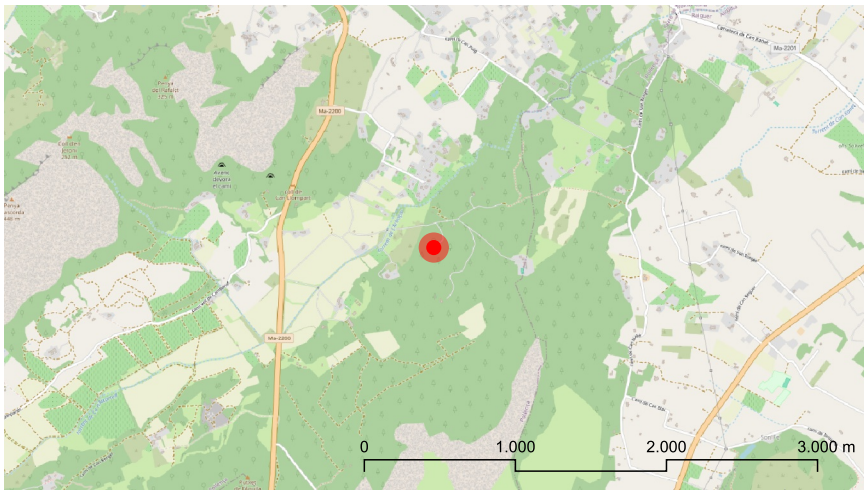

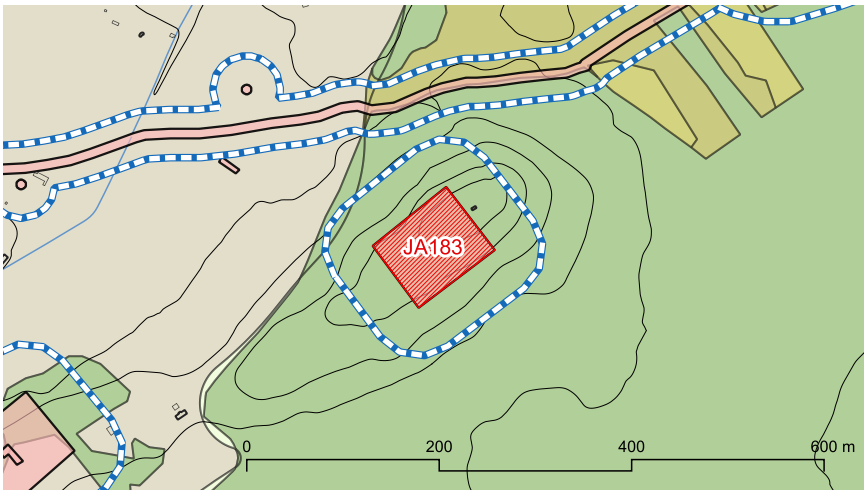



JA183 l'Arboçar/Can Pelat

Descripció

Entorn:
Al cim d'un turó.

Descripció de l'element:
Túmul esglaonat situat al cim d'un turó, amb les restes molt emmascarades per la vegetació. L'àrea catalogada té una superfície de 8.028 m2. J. Aramburu hi documentà: 1. vora talaiòtica. 2. fragment talaiòtic. 3. fragment àmfora africana.

Cronologia: Talaiòtic

Bibliografia i fonts: ARAMBURU-ZABALA HIGUERA, Javier l'inventari de jaciments. 35221 (2004): Mallorca arqueològica. Contribució a l'inventari de jaciments. 35221

Estat de conservació

Valoració conjunt: Dolent.

Intervencions: -

Protecció de l'element

Nivell de protecció: A

Usos permesos: Activitats extensives pròpies del sector primari. Investigació i divulgació.

Protecció legal específica:
No en té

Elements destacats a conservar:
El conjunt del jaciment

Directrius d'intervenció preferents:
-

Directrius d'intervenció admissibles:
Restauració, conservació, consolidació. Investigació i divulgació.

Entorn de protecció

S'estableix un entorn de protecció al voltant de l'element, amb el concret traçat que figura en la documentació gràfica. Dins l'àrea es mantindrà la perspectiva visual del conjunt, per la qual no es podran aixecar volums o construccions que perjudiquin les visuals.

JA184 ses Cases Velles (l'Arboçar)

Identificació

Municipi:	Pollença
Nucli o paratge:	l'Arboçar
Adreça / Accés:	Camí de l'Arboçar
Poligon / Parcel.la:	001 / 780
Ref. cadastral:	07042A001007800000SK
Coord. UTM ETRS89:	503083.496 - 4409695.076
Classificació del sòl:	Rústic
Plànol:	SR-28
Categoria:	Jaciment Arqueològic
Tipologia:	Sense estructures visibles
Ús actual:	Desús
Estil o corrent:	-
Autoria:	-



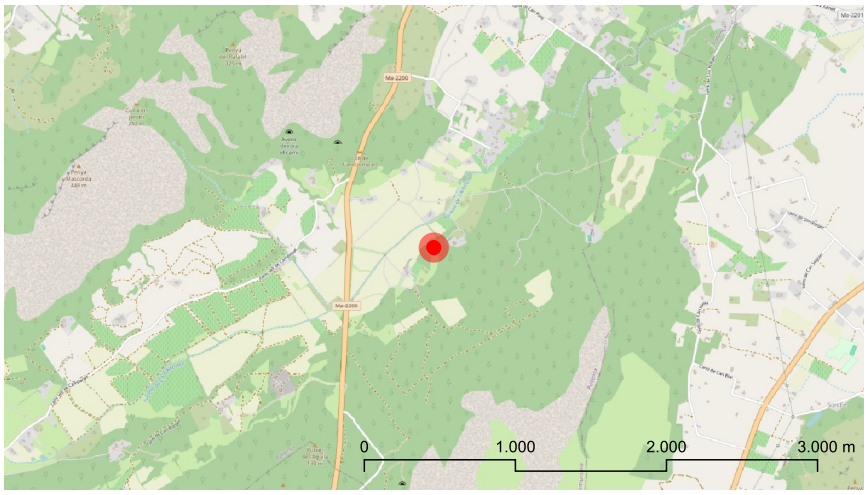





marès

JA184 ses Cases Velles (l'Arboçar)

Descripció

Entorn:
Zona plana de conreus al nord-est de les cases.

Descripció de l'element:
Jaciment sense estructures visibles. S'observa ceràmica romana en superfície. L'àrea catalogada té una superfície de 9.759 m2. J. Aramburu hi documentà: 1. nansa laietana. 2. nansa itàlica.

Cronologia: Romà

Bibliografia i fonts: ARAMBURU-ZABALA HIGUERA, Javier l'inventari de jaciments. 35260 (2004): Mallorca arqueològica. Contribució a l'inventari de jaciments. 35260

Estat de conservació

Valoració conjunt: Dolent.

Intervencions: -

Protecció de l'element

Nivell de protecció: A

Usos permesos: Activitats extensives pròpies del sector primari. Investigació i divulgació.

Protecció legal específica:
No en té

Elements destacats a conservar:
El conjunt del jaciment

Directrius d'intervenció preferents:
-

Directrius d'intervenció admissibles:
Restauració, conservació, consolidació. Investigació i divulgació.

Entorn de protecció

S'estableix un entorn de protecció al voltant de l'element, amb el concret traçat que figura en la documentació gràfica. Dins l'àrea es mantindrà la perspectiva visual del conjunt, per la qual no es podran aixecar volums o construccions que perjudiquin les visuals.

JA185 la Rafal

Identificació

Municipi:	Pollença
Nucli o paratge:	la Rafal
Adreça / Accés:	Camí de Can Bosc / Camí del coll d'en Patró
Poligon / Parcel.la:	006 / 290
Ref. cadastral:	07042A006002900000SZ
Coord. UTM ETRS89:	500519.871 - 4412743.138
Classificació del sòl:	Rústic
Plànol:	SR-20
Categoria:	Jaciment Arqueològic
Tipologia:	Plataforma esglaonada
Ús actual:	Desús
Estil o corrent:	-
Autoria:	-



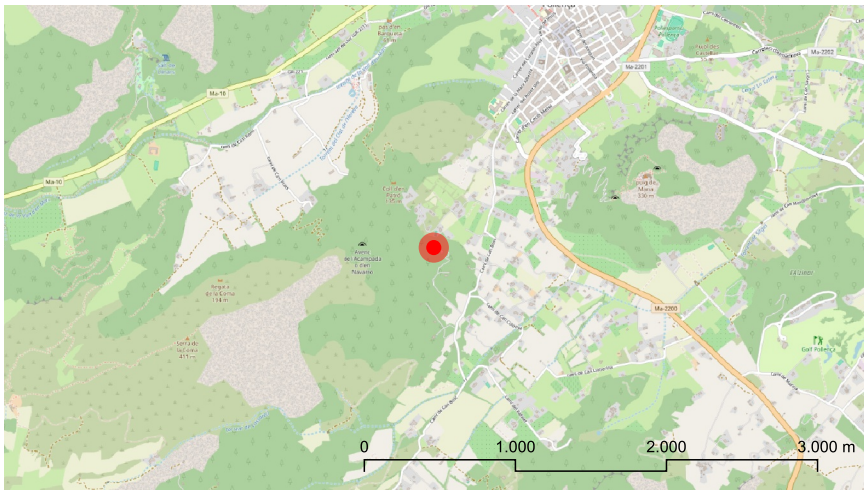

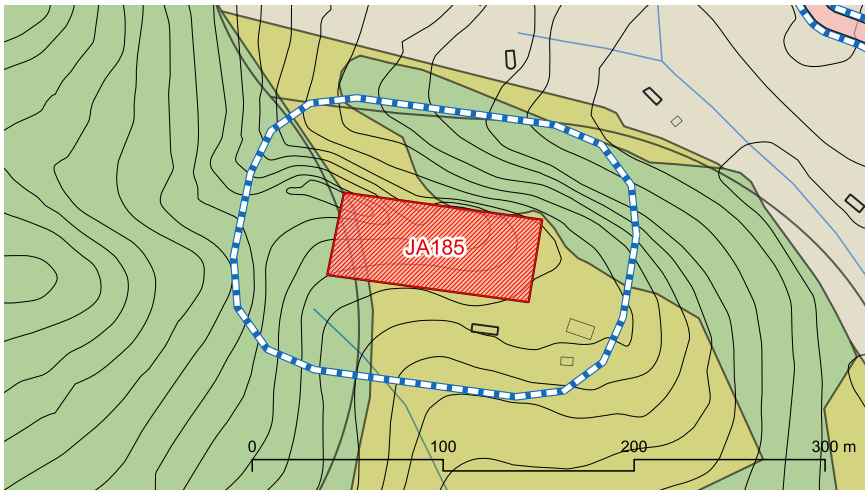



marès

JA185 la Rafal

Descripció

Entorn:
Al cim d'un turó.

Descripció de l'element:
Plataforma esglaonada d'època talaiòtica al cim d'un turó. L'àrea catalogada té una superfície de 4.626 m2.

Cronologia: Talaiòtic

Bibliografia i fonts: ARAMBURU-ZABALA HIGUERA, Javier l'inventari de jaciments. 35227 (2004): Mallorca arqueològica. Contribució a l'inventari de jaciments. 35227

Estat de conservació

Valoració conjunt: Dolent.

Intervencions: -

Protecció de l'element

Nivell de protecció: A

Usos permesos: Activitats extensives pròpies del sector primari. Investigació i divulgació.

Protecció legal específica:
No en té

Elements destacats a conservar:
El conjunt del jaciment

Directrius d'intervenció preferents:
-

Directrius d'intervenció admissibles:
Restauració, conservació, consolidació. Investigació i divulgació.

Entorn de protecció

S'estableix un entorn de protecció al voltant de l'element, amb el concret traçat que figura en la documentació gràfica. Dins l'àrea es mantindrà la perspectiva visual del conjunt, per la qual no es podran aixecar volums o construccions que perjudiquin les visuals.

JA186 Masteguera

Identificació

Municipi:	Pollença
Nucli o paratge:	Masteguera
Adreça / Accés:	Carretera Ma-2201. Camí de Masteguera
Poligon / Parcel.la:	002 / 623
Ref. cadastral:	07042A002006230000SM
Coord. UTM ETRS89:	503752.65 - 4412736.065
Classificació del sòl:	Rústic
Plànol:	SR-21
Categoria:	Jaciment Arqueològic
Tipologia:	Sense estructures visibles
Ús actual:	Desús
Estil o corrent:	-
Autoria:	-



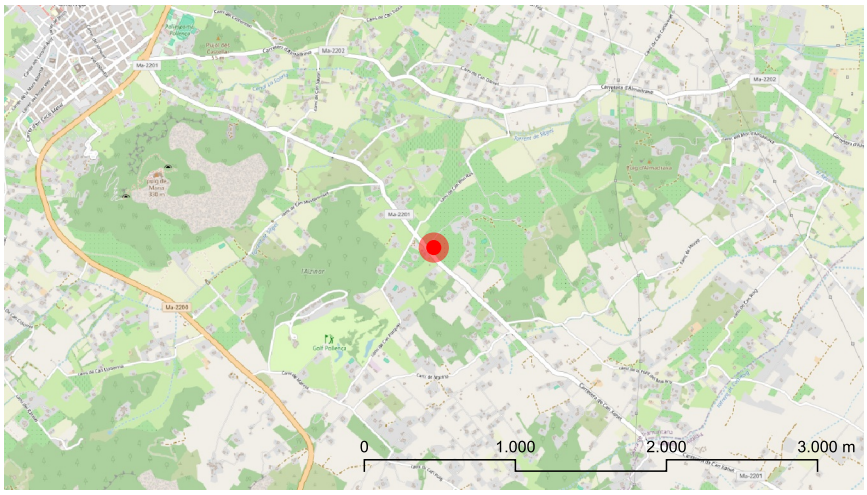

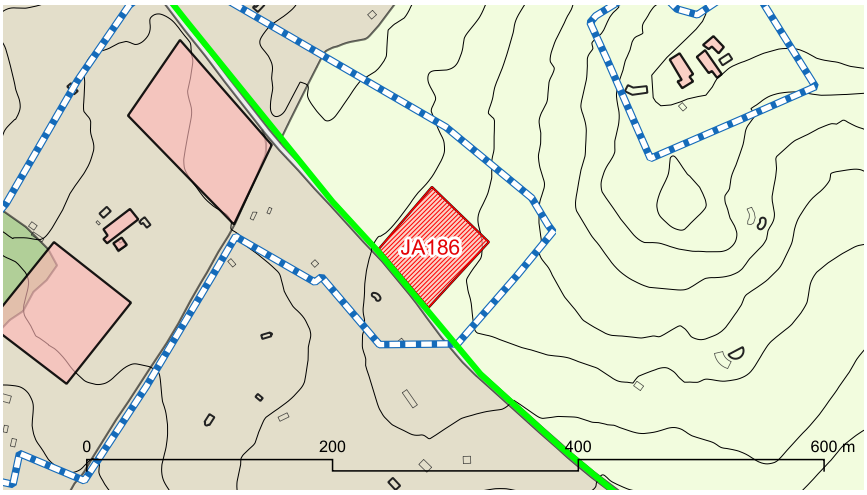



marès

JA186 Masteguera

Descripció

Entorn:
Plana destinada al conreu situada al costat de la carretera.

Descripció de l'element:
Jaciment sense estructures visibles. S'observa ceràmica romana en superfície. L'àrea catalogada té una superfície de 4.401 m2. J. Aramburu hi documentà: 1. vora Hayes 104. 2. nansa LRA.

Cronologia: Romà

Bibliografia i fonts: ARAMBURU-ZABALA HIGUERA, Javier l'inventari de jaciments. 35243 (2004): Mallorca arqueològica. Contribució a l'inventari de jaciments. 35243

Estat de conservació

Valoració conjunt: Dolent.

Intervencions: -

Protecció de l'element

Nivell de protecció: A

Usos permesos: Activitats extensives pròpies del sector primari. Investigació i divulgació.

Protecció legal específica:
No en té

Elements destacats a conservar:
El conjunt del jaciment

Directrius d'intervenció preferents:
-

Directrius d'intervenció admissibles:
Restauració, conservació, consolidació. Investigació i divulgació.

Entorn de protecció

S'estableix un entorn de protecció al voltant de l'element, amb el concret traçat que figura en la documentació gràfica. Dins l'àrea es mantindrà la perspectiva visual del conjunt, per la qual no es podran aixecar volums o construccions que perjudiquin les visuals.

JA187 Pedruixella Petit

Identificació

Municipi:	Pollença
Nucli o paratge:	Pedruixella
Adreça / Accés:	Camí de Pedruixella Petit
Poligon / Parcel.la:	004 / 642
Ref. cadastral:	07042A004006420000SO
Coord. UTM ETRS89:	494904.332 - 4413944.1
Classificació del sòl:	Rústic
Plànol:	SR-19
Categoria:	Jaciment Arqueològic
Tipologia:	Sense estructures visibles
Ús actual:	Desús
Estil o corrent:	-
Autoria:	-



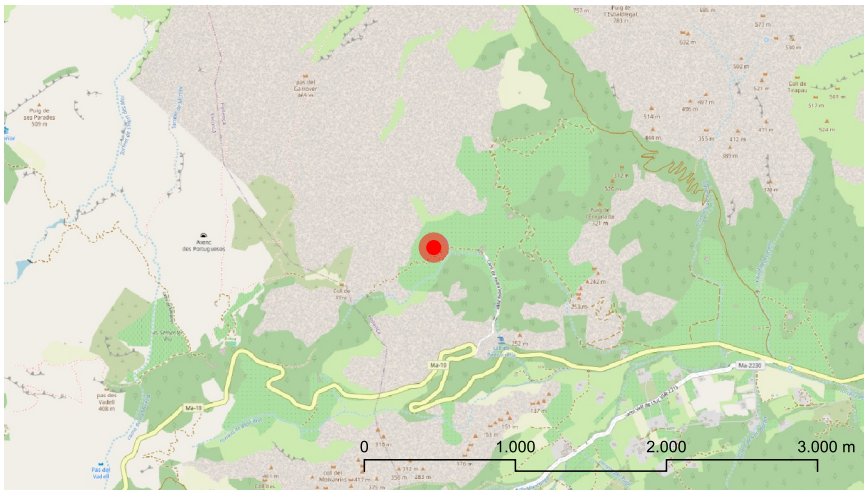

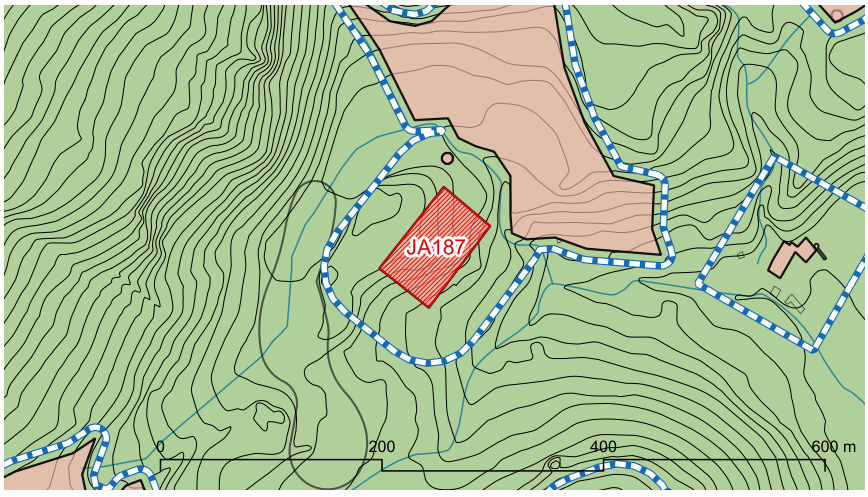



marès

JA187 Pedruixella Petit

Descripció

Entorn:
Al vessant d'un turó cobert de pinar situat al ponent de les cases.

Descripció de l'element:
Jaciment sense estructures visibles. S'observa ceràmica talaiòtica i romana en superfície. L'àrea catalogada té una superfície de 5.200 m2. J. Aramburu hi documentà: 1. vora àmfora ibèrica. 2. fragment àmfora ibèrica. 3 fragment PE. 4. fragment àmfora suditàlica. 5. fragment àmfora africana.

Cronologia: Talaiòtic / Romà

Bibliografia i fonts: ARAMBURU-ZABALA HIGUERA, Javier l'inventari de jaciments. 35237 (2004): Mallorca arqueològica. Contribució a l'inventari de jaciments. 35237

Estat de conservació

Valoració conjunt: Dolent.

Intervencions: -

Protecció de l'element

Nivell de protecció: A

Usos permesos: Activitats extensives pròpies del sector primari. Investigació i divulgació.

Protecció legal específica:
No en té

Elements destacats a conservar:
El conjunt del jaciment

Directrius d'intervenció preferents:
-

Directrius d'intervenció admissibles:
Restauració, conservació, consolidació. Investigació i divulgació.

Entorn de protecció

S'estableix un entorn de protecció al voltant de l'element, amb el concret traçat que figura en la documentació gràfica. Dins l'àrea es mantindrà la perspectiva visual del conjunt, per la qual no es podran aixecar volums o construccions que perjudiquin les visuals.

JA188 Puig d'Almadrava

Identificació

Municipi:	Pollença
Nucli o paratge:	Almadrava
Adreça / Accés:	Carretera Ma-2202. Camí de Ca na Magdalena Noia
Poligon / Parcel.la:	002 / 689
Ref. cadastral:	07042A002006890000SK
Coord. UTM ETRS89:	505168.938 - 4413294.328
Classificació del sòl:	Rústic
Plànol:	SR-21
Categoria:	Jaciment Arqueològic
Tipologia:	Murada, restes indeterminades
Ús actual:	Desús
Estil o corrent:	-
Autoria:	-



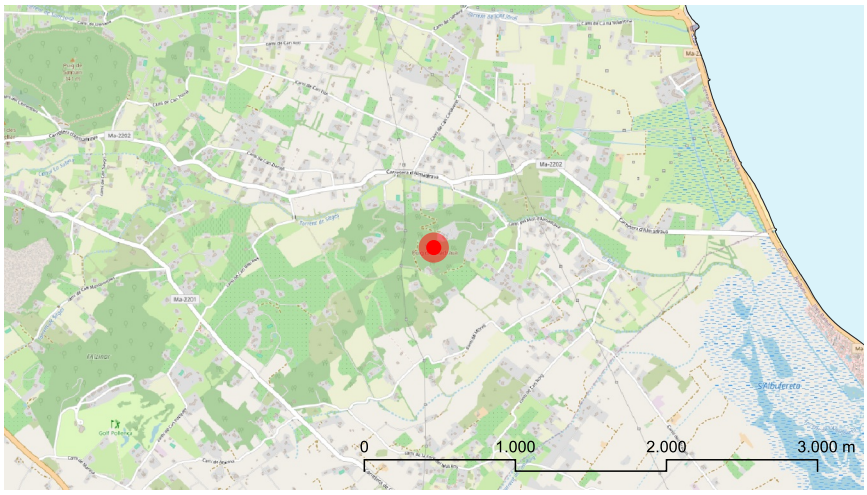

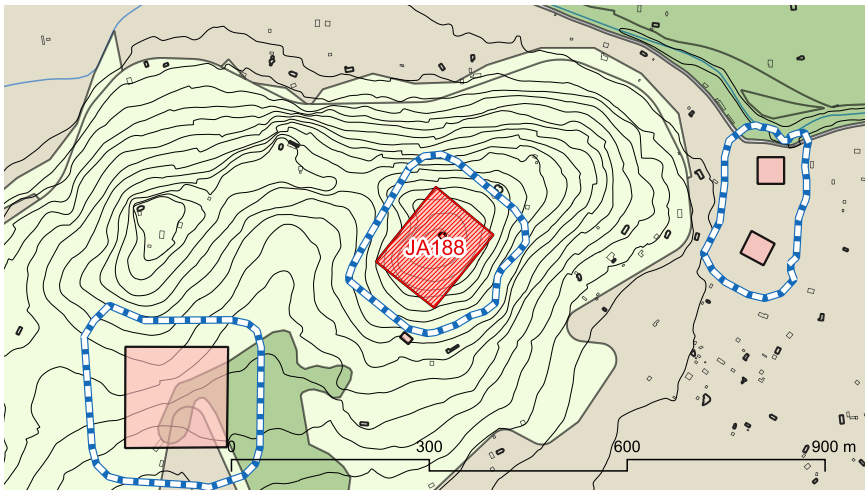



marès

JA188 Puig d'Almadrava

Descripció

Entorn:
Al cim d'un turó.

Descripció de l'element:
Al costat nord del turó s'observa un tram de murada ciclòpia de 25 m de longitud. En la zona delimitada s'observen altres restes indeterminades. L'àrea catalogada té una superfície de 16.259 m2. J. Aramburu hi documentà: 1. vora talaiòtica. 2. vora talaiòtica. 3. base talaiòtica. 4. fragment àmfora tirrènica.

Cronologia: Talaiòtic

Bibliografia i fonts: ARAMBURU-ZABALA HIGUERA, Javier l'inventari de jaciments. 35245 (2004): Mallorca arqueològica. Contribució a l'inventari de jaciments. 35245

Estat de conservació

Valoració conjunt: Dolent.

Intervencions: -

Protecció de l'element

Nivell de protecció: A

Usos permesos: Activitats extensives pròpies del sector primari. Investigació i divulgació.

Protecció legal específica:
No en té

Elements destacats a conservar:
El conjunt del jaciment

Directrius d'intervenció preferents:
-

Directrius d'intervenció admissibles:
Restauració, conservació, consolidació. Investigació i divulgació.

Entorn de protecció

S'estableix un entorn de protecció al voltant de l'element, amb el concret traçat que figura en la documentació gràfica. Dins l'àrea es mantindrà la perspectiva visual del conjunt, per la qual no es podran aixecar volums o construccions que perjudiquin les visuals.

JA189 Puig de Llenaira

Identificació

Municipi:	Pollença
Nucli o paratge:	Llenaira
Adreça / Accés:	Camí de Llenaira
Poligon / Parcel.la:	010 / 381
Ref. cadastral:	07042A010003810000SO
Coord. UTM ETRS89:	505225.308 - 4415294
Classificació del sòl:	Rústic
Plànol:	SR-16
Categoria:	Jaciment Arqueològic
Tipologia:	Estructura
Ús actual:	Desús
Estil o corrent:	-
Autoria:	-





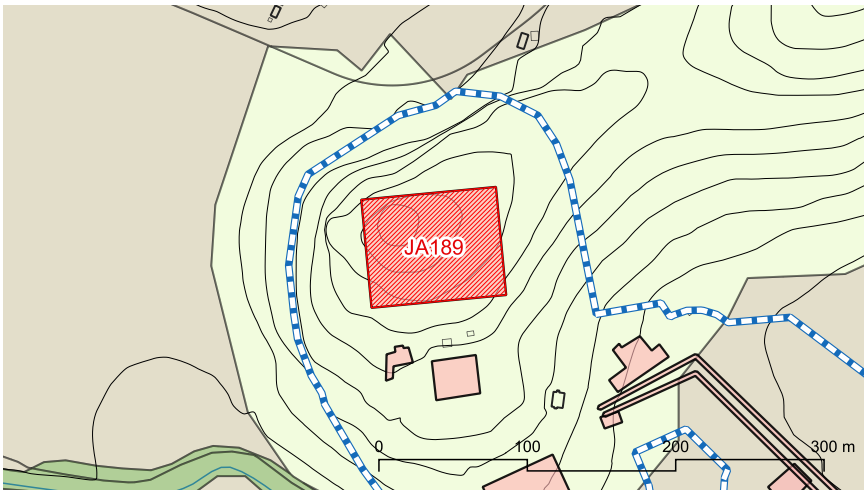

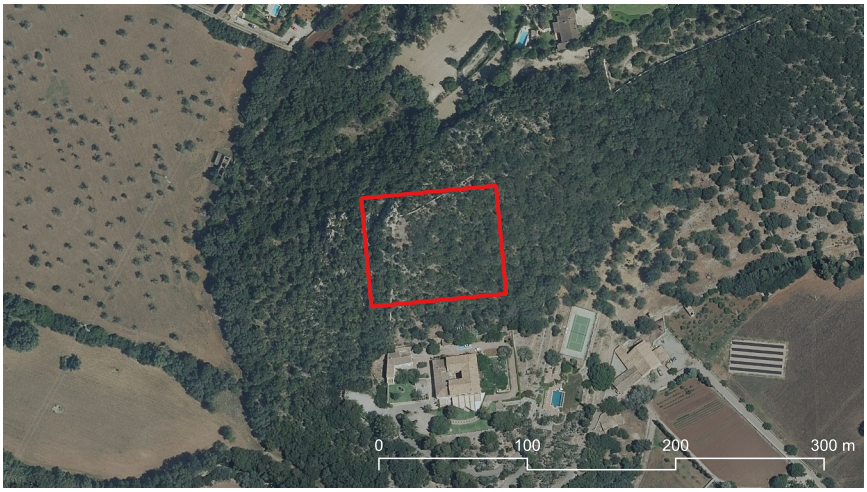

marès

JA189 Puig de Llenaira

Descripció

Entorn:
Al vessant meridional del puig de Llenaira.

Descripció de l'element:
Conjunt d'estructures emmascarades per la vegetació. L'àrea catalogada té una superfície de 6.669 m2.

Cronologia: Talaiòtic

Bibliografia i fonts: ARAMBURU-ZABALA HIGUERA, Javier l'inventari de jaciments. 35229 (2004): Mallorca arqueològica. Contribució a l'inventari de jaciments. 35229

Estat de conservació

Valoració conjunt: Dolent.

Intervencions: -

Protecció de l'element

Nivell de protecció: A

Usos permesos: Activitats extensives pròpies del sector primari. Investigació i divulgació.

Protecció legal específica:
No en té

Elements destacats a conservar:
El conjunt del jaciment

Directrius d'intervenció preferents:
-

Directrius d'intervenció admissibles:
Restauració, conservació, consolidació. Investigació i divulgació.

Entorn de protecció
S'estableix un entorn de protecció al voltant de l'element, amb el concret traçat que figura en la documentació gràfica. Dins l'àrea es mantindrà la perspectiva visual del conjunt, per la qual no es podran aixecar volums o construccions que perjudiquin les visuals.

JA190 Puig Ferrer

Identificació

Municipi:	Pollença
Nucli o paratge:	Pedruixella
Adreça / Accés:	Camí de Pedruixella Petit
Poligon / Parcel.la:	004 / 642
Ref. cadastral:	07042A004006420000SO
Coord. UTM ETRS89:	495442.449 - 4413792.343
Classificació del sòl:	Rústic
Plànol:	SR-19
Categoria:	Jaciment Arqueològic
Tipologia:	Sense estructures visibles
Ús actual:	Desús
Estil o corrent:	-
Autoria:	-



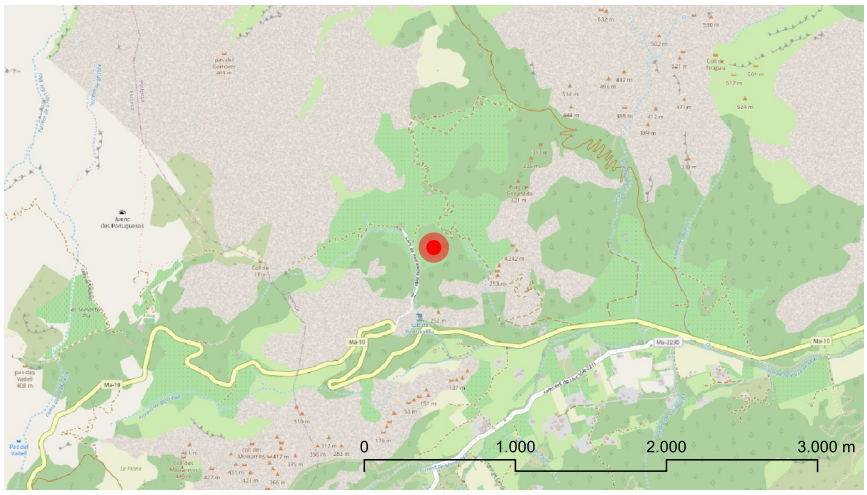

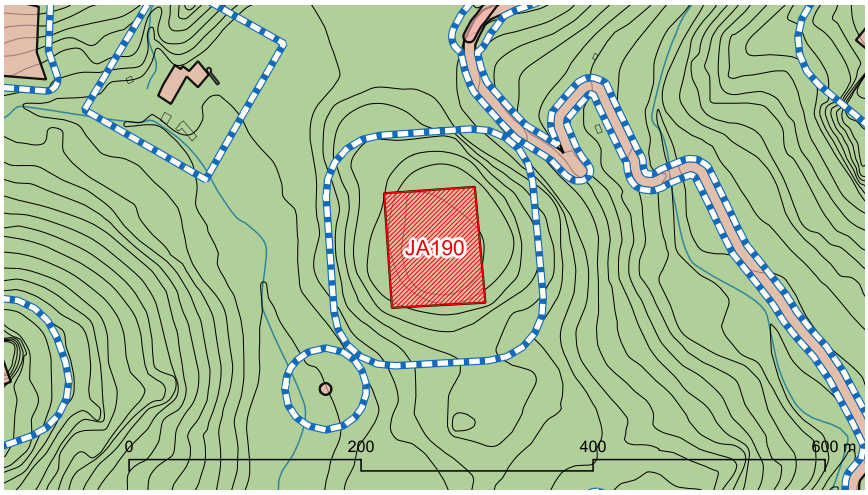



JA190 Puig Ferrer

Descripció

Entorn:
Muntanya, al cim d'un turó cobert de pinar al sud-est de les cases.

Descripció de l'element:
Jaciment sense estructures visibles. S'observa ceràmica romana en superfície. L'àrea catalogada té una superfície de 7.913 m2. J. Aramburu hi documentà: 1. fragment àmfora laietana. 2. fragment PE. 3. fragment àmfora africana. 4. escòria.

Cronologia: Romà

Bibliografia i fonts: ARAMBURU-ZABALA HIGUERA, Javier l'inventari de jaciments. 35239 (2004): Mallorca arqueològica. Contribució a l'inventari de jaciments. 35239

Estat de conservació

Valoració conjunt: Dolent.

Intervencions: -

Protecció de l'element

Nivell de protecció: A

Usos permesos: Activitats extensives pròpies del sector primari. Investigació i divulgació.

Protecció legal específica:
No en té

Elements destacats a conservar:
El conjunt del jaciment

Directrius d'intervenció preferents:
-

Directrius d'intervenció admissibles:
Restauració, conservació, consolidació. Investigació i divulgació.

Entorn de protecció
S'estableix un entorn de protecció al voltant de l'element, amb el concret traçat que figura en la documentació gràfica. Dins l'àrea es mantindrà la perspectiva visual del conjunt, per la qual no es podran aixecar volums o construccions que perjudiquin les visuals.

JA191 Hort de Pollença

Identificació

Municipi:	Pollença
Nucli o paratge:	Ternelles
Adreça / Accés:	Camí del Castell
Poligon / Parcel.la:	004 / 649
Ref. cadastral:	07042A004006490000SE
Coord. UTM ETRS89:	500570.88 - 4418591.994
Classificació del sòl:	Rústic
Plànol:	SR-09
Categoria:	Jaciment Arqueològic
Tipologia:	Sense estructures visibles
Ús actual:	Desús
Estil o corrent:	-
Autoria:	-



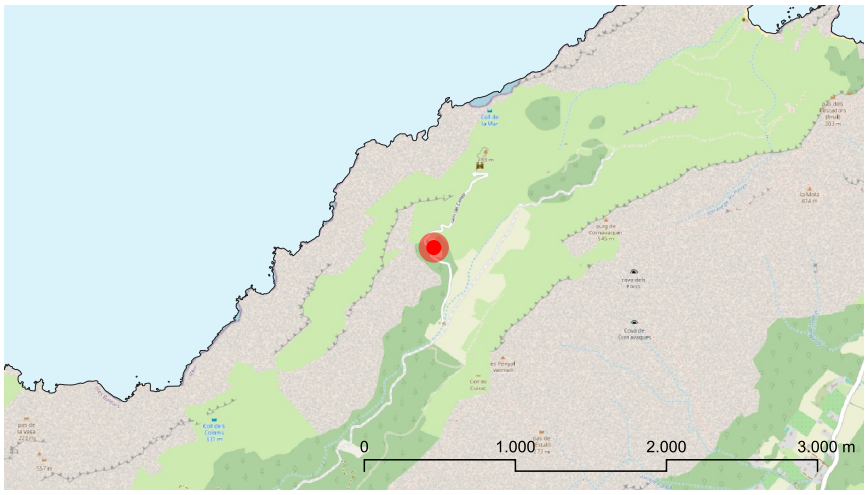

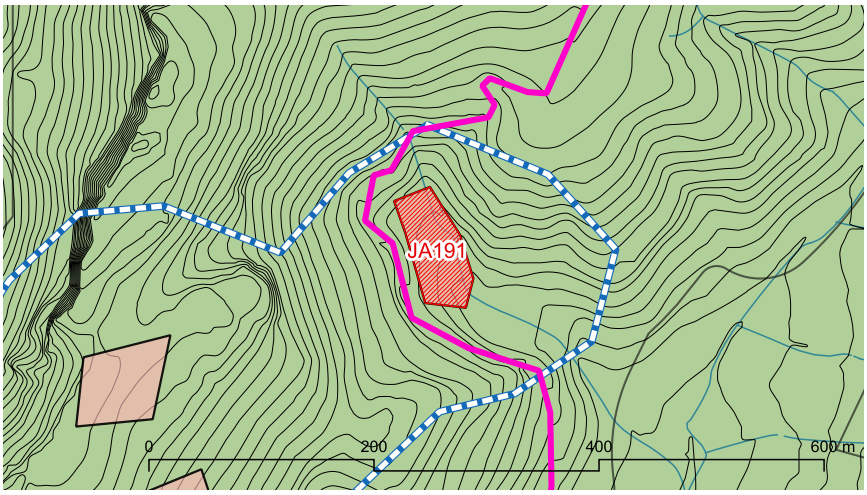



marès

JA191 Hort de Pollença

Descripció

Entorn:
Zona de marjades i hort en el coster de la serra de Ternelles, al costat del camí.

Descripció de l'element:
Jaciment sense estructures visibles. S'observa ceràmica romana en superfície. Hi ha un conjunt de marjades i tres safareigs d'època moderna. L'àrea catalogada té una superfície de 4.471 m2. J. Aramburu hi documentà: 1. nansa àmfora suditàlica.

Cronologia: Romà

Bibliografia i fonts: ARAMBURU-ZABALA HIGUERA, Javier l'inventari de jaciments. 35235 (2004): Mallorca arqueològica. Contribució a l'inventari de jaciments. 35235

Estat de conservació

Valoració conjunt: Dolent.

Intervencions: -

Protecció de l'element

Nivell de protecció: A

Usos permesos: Activitats extensives pròpies del sector primari. Investigació i divulgació.

Protecció legal específica:
No en té

Elements destacats a conservar:
El conjunt del jaciment

Directrius d'intervenció preferents:
-

Directrius d'intervenció admissibles:
Restauració, conservació, consolidació. Investigació i divulgació.

Entorn de protecció

S'estableix un entorn de protecció al voltant de l'element, amb el concret traçat que figura en la documentació gràfica. Dins l'àrea es mantindrà la perspectiva visual del conjunt, per la qual no es podran aixecar volums o construccions que perjudiquin les visuals.

JA192 Penya Mascorda

Identificació

Municipi:	Pollença
Nucli o paratge:	Can Eixartell
Adreça / Accés:	Camí vell de Campanet
Poligon / Parcel.la:	005 / 095
Ref. cadastral:	07042A005000950000SB
Coord. UTM ETRS89:	500604.186 - 4409890.538
Classificació del sòl:	Rústic
Plànol:	SR-24/27
Categoria:	Jaciment Arqueològic
Tipologia:	Talaiot
Ús actual:	Desús
Estil o corrent:	-
Autoria:	-



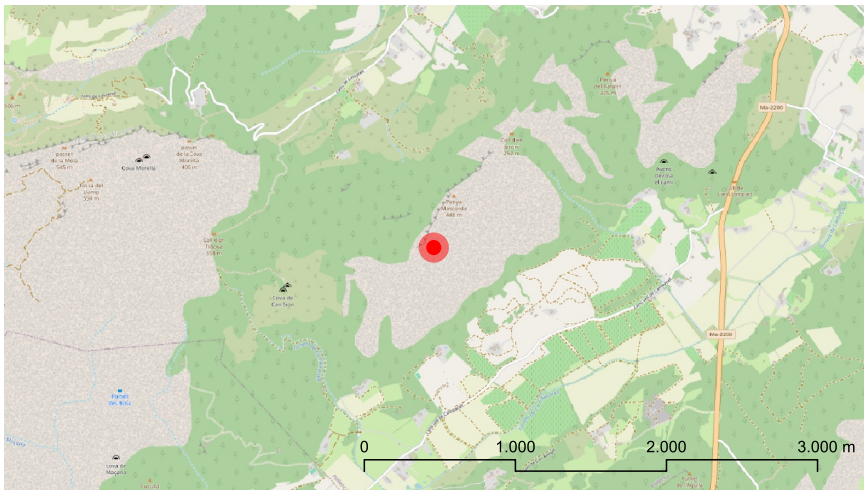

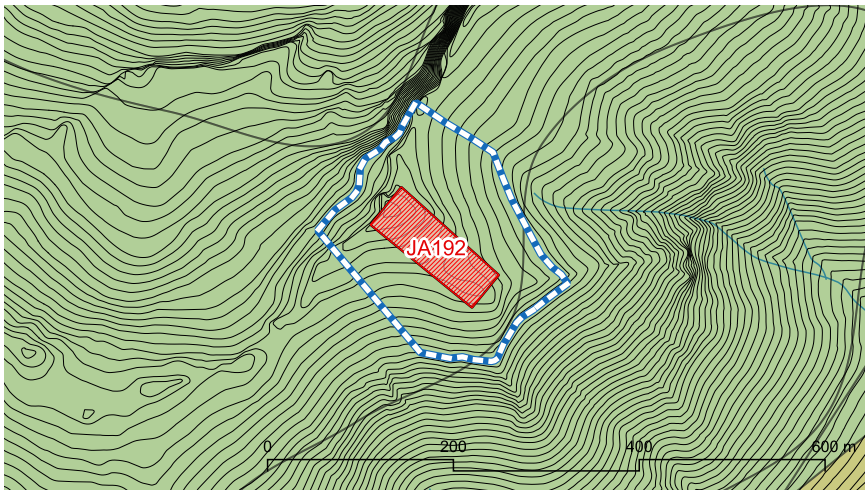

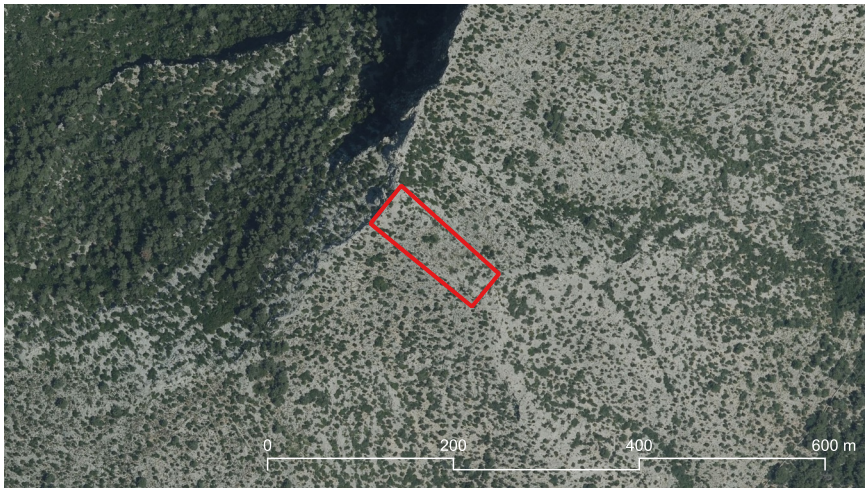

marès

JA192 Penya Mascorda

Descripció

Entorn:
Al cim mateix de la penya Mascorda.

Descripció de l'element:
IMPP: 0930 Zona arqueològica formada per un talaiot i un recinte amuradat. El talaiot es situa al cim de la segona elevació de la muntanya. Té forma rectangular i unes dimensions de 6 x 7 m. El formen diverses filades de grans blocs que assoleixen una altura de 1,6 m. A una distància de 120 m en direcció sud-est hi ha les restes d'un recinte amuradat. L'àrea catalogada té una superfície de 6.946 m2.

Cronologia: Talaiòtic

Bibliografia i fonts: LLABRÉS, G., MASCARÓ PASARIUS, J. (1953). BSAL. Tom 31. p.32 ARAMBURU-ZABALA HIGUERA, Javier (2004): Mallorca arqueològica. Contribució a l'inventari de jaciments. 35205

Estat de conservació

Valoració conjunt: Dolent. Els paraments es troben molt derruïts, especialment en el costat nord-est.

Intervencions: Sobre el talaiot fou instal.lat un vèrtex geodèsic que provoca el moviment de diferents blocs del parament.

Protecció de l'element

Nivell de protecció: A

Usos permesos: Activitats extensives pròpies del sector primari. Investigació i divulgació.

Protecció legal específica:
Declaració com a BIC amb la categoria com a monument. Decret 2563 / 1966, de 10 de setembre. BOE 243, 11 / 10 / 1966

Elements destacats a conservar:
El conjunt del jaciment

Directrius d'intervenció preferents:
Eliminar o resituar el vèrtex geodèsic.

Directrius d'intervenció admissibles:
Restauració, conservació, consolidació. Investigació i divulgació.

Entorn de protecció
S'estableix un entorn de protecció al voltant de l'element, amb el concret traçat que figura en la documentació gràfica. Dins l'àrea es mantindrà la perspectiva visual del conjunt, per la qual no es podran aixecar volums o construccions que perjudiquin les visuals.

JA193 Serra de la Font

Identificació

Municipi:	Pollença
Nucli o paratge:	Serra de la Font
Adreça / Accés:	Urbanització la Font / A peu
Poligon / Parcel.la:	004 / 639
Ref. cadastral:	07042A004006390000SO
Coord. UTM ETRS89:	501770.17 - 4416910.338
Classificació del sòl:	Rústic
Plànol:	SR-15
Categoria:	Jaciment Arqueològic
Tipologia:	Assentament / Recinte amuradat
Ús actual:	Desús
Estil o corrent:	-
Autoria:	-







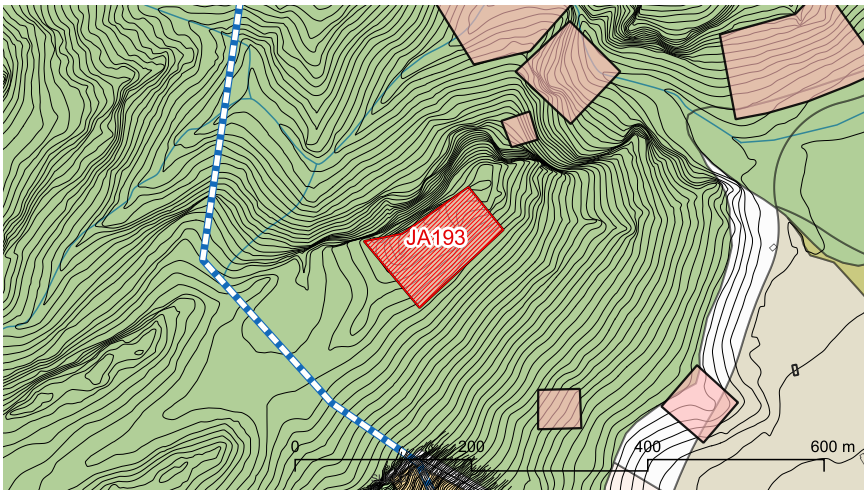

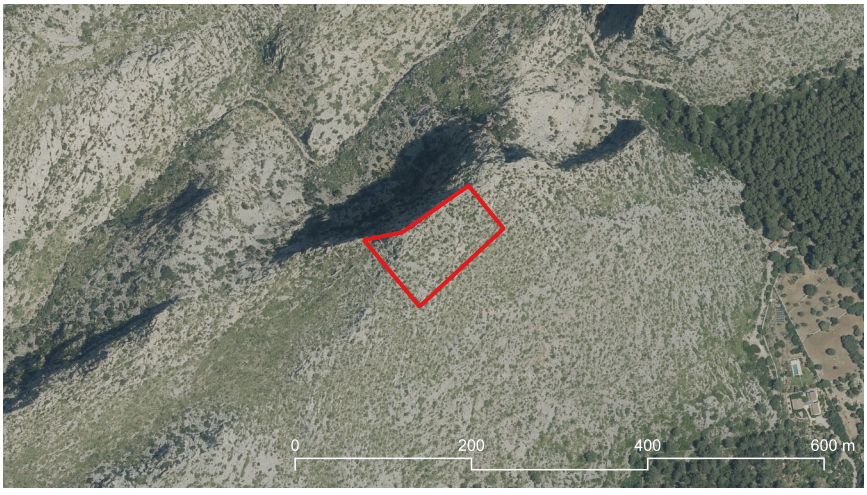

marès

JA193 Serra de la Font

Descripció

Entorn:
Al cim de la serra de la Font, en el coster de la qual es situa la urbanització del mateix nom.

Descripció de l'element:
Conjunt d'una desena d'habitacions situades als costers de migjorn, de ponent i de llevant de la màxima altura de la serra. Trams de murada tanquen l'accés a aquest cim. L'àrea catalogada té una superfície de 9.662 m2. J. Aramburu hi documentà: 1. vora talaiòtica.

Cronologia: Pretalaiòtic, Talaiòtic

Bibliografia i fonts: ARAMBURU-ZABALA HIGUERA, Javier l'inventari de jaciments. 35223 (2004): Mallorca arqueològica. Contribució a l'inventari de jaciments. 35223

Estat de conservació

Valoració conjunt: Dolent.

Intervencions: -

Protecció de l'element

Nivell de protecció: A

Usos permesos: Activitats extensives pròpies del sector primari. Investigació i divulgació.

Protecció legal específica:
No en té

Elements destacats a conservar:
El conjunt del jaciment

Directrius d'intervenció preferents:
-

Directrius d'intervenció admissibles:
Restauració, conservació, consolidació. Investigació i divulgació.

Entorn de protecció

S'estableix un entorn de protecció al voltant de l'element, amb el concret traçat que figura en la documentació gràfica. Dins l'àrea es mantindrà la perspectiva visual del conjunt, per la qual no es podran aixecar volums o construccions que perjudiquin les visuals.

JA194 Son Brull

Identificació

Municipi:	Pollença
Nucli o paratge:	Son Brull
Adreça / Accés:	Carretera Ma-13. Ramal al port de Pollença. Camí de Son Brull
Poligon / Parcel.la:	001 / 797
Ref. cadastral:	07042A001007970000SY
Coord. UTM ETRS89:	501493.446 - 4412750.302
Classificació del sòl:	Rústic
Plànol:	SR-20
Categoria:	Jaciment Arqueològic
Tipologia:	Sense estructures visibles
Ús actual:	Desús
Estil o corrent:	-
Autoria:	-





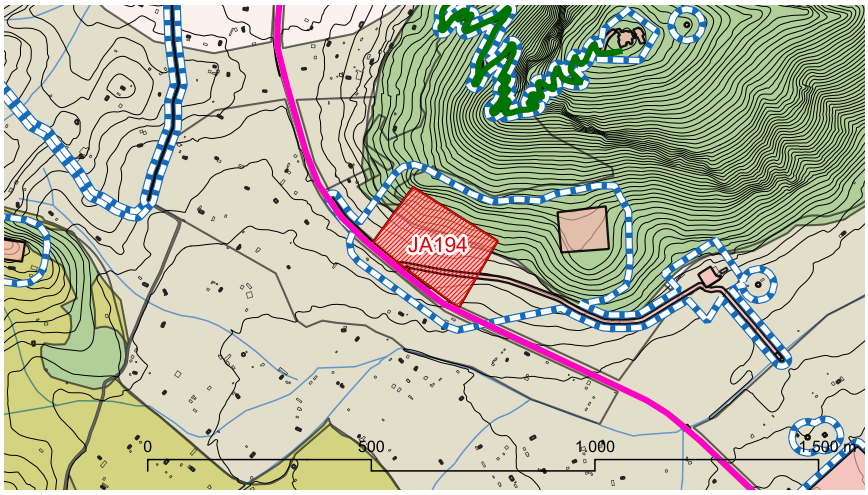

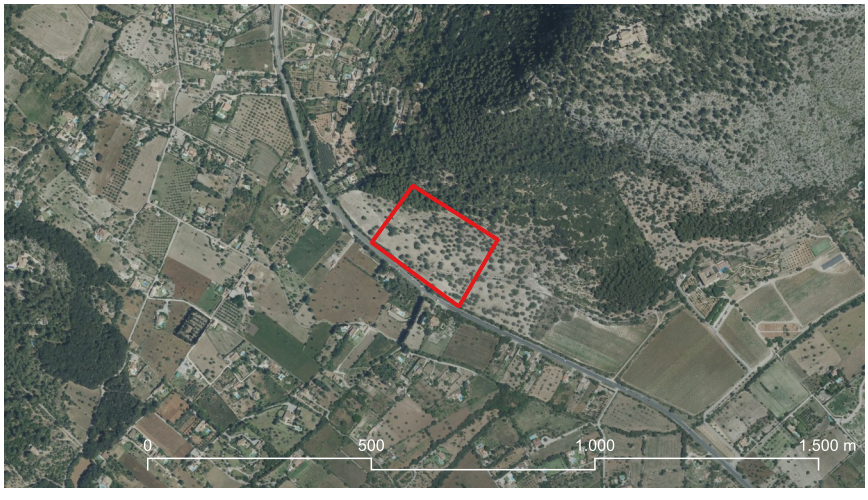

marès

JA194 Son Brull

Descripció

Entorn:
Al coster meridional del puig de Maria, a l'oliverar de Son Brull.

Descripció de l'element:
Jaciment sense estructures visibles. S'observa ceràmica talaiòtica i romana en superfície. L'àrea catalogada té una superfície de 38.394 m2. J. Aramburu hi documentà: 1. vora àmfora ibèrica. 2. vora Maña 2C. 3. vora grecoitàlica. 4. vora grecoitàlica. 5. vora Dressel 1 A. 6. vora Pascual 1. 7. vora campaniana A Lam 5-7. 8. vora campaniana A Lamb 8A

Cronologia: Talaiòtic / Romà

Bibliografia i fonts: ARAMBURU-ZABALA HIGUERA, Javier l'inventari de jaciments. 35224 (2004): Mallorca arqueològica. Contribució a l'inventari de jaciments. 35224

Estat de conservació

Valoració conjunt: Dolent.

Intervencions: -

Protecció de l'element

Nivell de protecció: A

Usos permesos: Activitats extensives pròpies del sector primari. Investigació i divulgació.

Protecció legal específica:
No en té

Elements destacats a conservar:
El conjunt del jaciment

Directrius d'intervenció preferents:
-

Directrius d'intervenció admissibles:
Restauració, conservació, consolidació. Investigació i divulgació.

Entorn de protecció
S'estableix un entorn de protecció al voltant de l'element, amb el concret traçat que figura en la documentació gràfica. Dins l'àrea es mantindrà la perspectiva visual del conjunt, per la qual no es podran aixecar volums o construccions que perjudiquin les visuals.

JA195 Pla del Forn (Son Brull)

Identificació

Municipi:	Pollença
Nucli o paratge:	Son Brull
Adreça / Accés:	Camí de Son Brull
Poligon / Parcel.la:	001 / 797
Ref. cadastral:	07042A001007970000SY
Coord. UTM ETRS89:	501823.876 - 4412785.453
Classificació del sòl:	Rústic
Plànol:	SR-20
Categoria:	Jaciment Arqueològic
Tipologia:	Habitacions
Ús actual:	Desús
Estil o corrent:	-
Autoria:	-





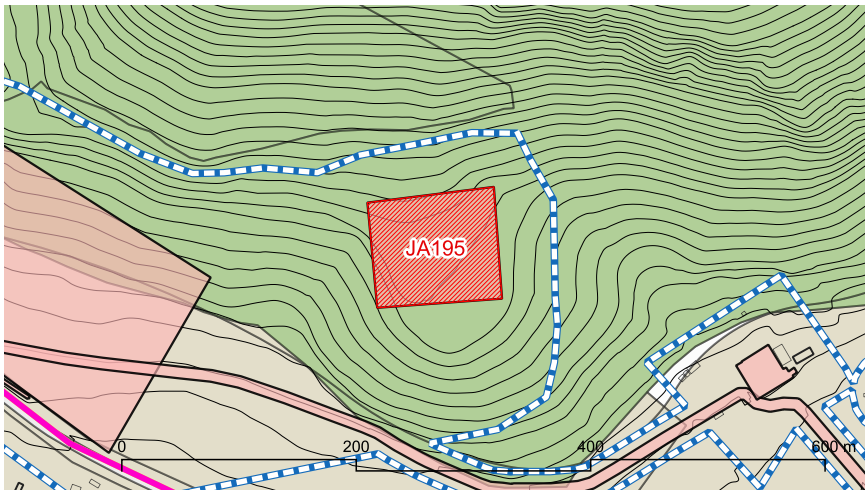



JA195 Pla del Forn (Son Brull)

Descripció

Entorn:
Sobre un turó situat al coster de migjorn del puig de Maria, al límit entre la zona de conreu i la garriga.

Descripció de l'element:
Restes d'habitacions molt emmascarades per la vegetació. L'àrea catalogada té una superfície de 9.995 m2. J. Aramburu hi documentà: 1-2 fragments talaiòtics

Cronologia: Talaiòtic / Romà

Bibliografia i fonts: ARAMBURU-ZABALA HIGUERA, Javier l'inventari de jaciments. 35225 (2004): Mallorca arqueològica. Contribució a l'inventari de jaciments. 35225

Estat de conservació

Valoració conjunt: Dolent.

Intervencions: -

Protecció de l'element

Nivell de protecció: A

Usos permesos: Activitats extensives pròpies del sector primari. Investigació i divulgació.

Protecció legal específica:
No en té

Elements destacats a conservar:
El conjunt del jaciment

Directrius d'intervenció preferents:
-

Directrius d'intervenció admissibles:
Restauració, conservació, consolidació. Investigació i divulgació.

Entorn de protecció

S'estableix un entorn de protecció al voltant de l'element, amb el concret traçat que figura en la documentació gràfica. Dins l'àrea es mantindrà la perspectiva visual del conjunt, per la qual no es podran aixecar volums o construccions que perjudiquin les visuals.

JA196 Ariant (les Cases)

Identificació

Municipi:	Pollença
Nucli o paratge:	Ariant de Baix
Adreça / Accés:	Camí d'Ariant
Poligon / Parcel.la:	004 / 646
Ref. cadastral:	07042A004006460000SX
Coord. UTM ETRS89:	495531.151 - 4416683.362
Classificació del sòl:	Rústic
Plànol:	SR-14
Categoria:	Jaciment Arqueològic
Tipologia:	Sense estructures visibles
Ús actual:	Desús
Estil o corrent:	-
Autoria:	-



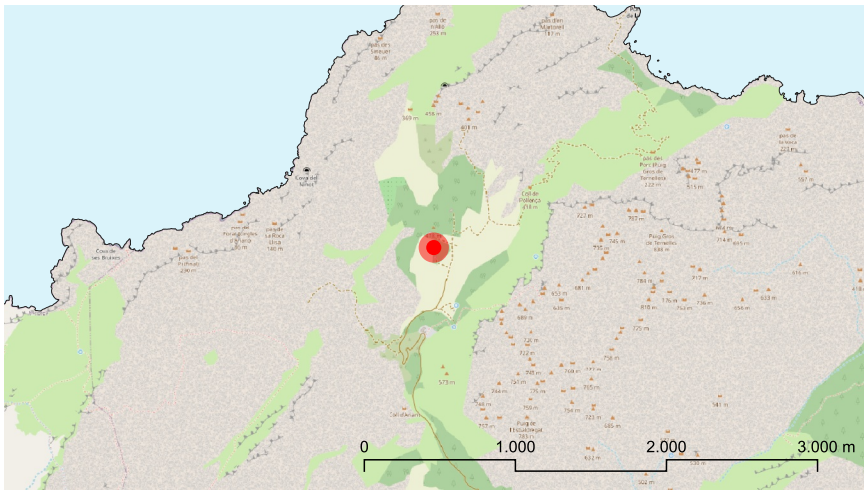

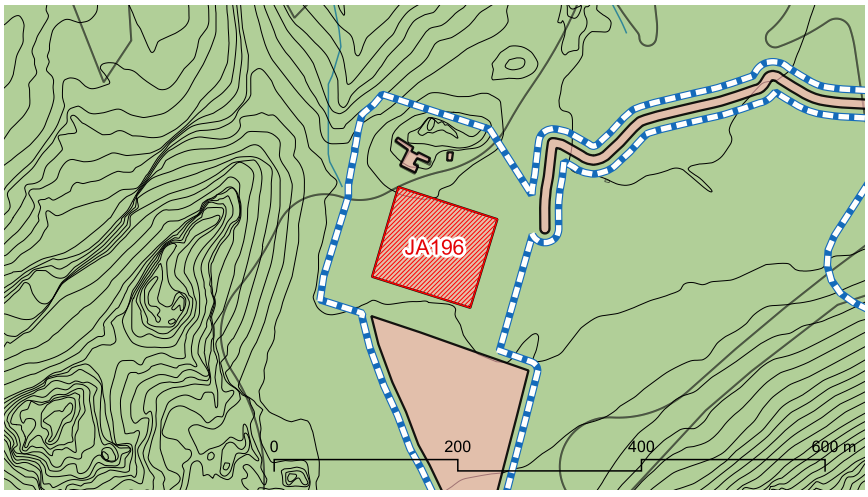



marès

JA196 Ariant (les Cases)

Descripció

Entorn:
Sobre el turó on es situen les cases.

Descripció de l'element:
Jaciment sense estructures visibles. S'observa ceràmica talaiòtica i romana en superfície. El jaciment té una superfície de 11.434 m2. J. Aramburu hi documentà: 1. vora PE-18. 2. vora PE-25. 3. vora Dressel 1 A. 4. vora sigillata clara D. Hayes 62. 5. fragments talaiòtics (10). 6. fragment talaiòtic desgreixant vegetal (1)

Cronologia: Talaiòtic / Romà

Bibliografia i fonts: ARAMBURU-ZABALA HIGUERA, Javier l'inventari de jaciments. 35208 (2004): Mallorca arqueològica. Contribució a l'inventari de jaciments. 35208

Estat de conservació

Valoració conjunt: Dolent.

Intervencions: -

Protecció de l'element

Nivell de protecció: A

Usos permesos: Els corresponents a la zona en la qual s'ubica segons les Normes Urbanístiques. Investigació i divulgació.

Protecció legal específica:
No en té

Elements destacats a conservar:
El conjunt del jaciment

Directrius d'intervenció preferents:
-

Directrius d'intervenció admissibles:
Restauració, conservació, consolidació. Investigació i divulgació.

Entorn de protecció

S'estableix un entorn de protecció al voltant de l'element, amb el concret traçat que figura en la documentació gràfica. Dins l'àrea es mantindrà la perspectiva visual del conjunt, per la qual no es podran aixecar volums o construccions que perjudiquin les visuals.

JA197 Can Bosc

Identificació

Municipi:	Pollença
Nucli o paratge:	Can Bosc
Adreça / Accés:	Camí de Can Bosc
Poligon / Parcel.la:	006 / 558
Ref. cadastral:	07042A006005580000SF
Coord. UTM ETRS89:	500054.038 - 4411326.199
Classificació del sòl:	Rústic
Plànol:	SR-24
Categoria:	Jaciment Arqueològic
Tipologia:	Sense estructures visibles
Ús actual:	Agrícola-ramader
Estil o corrent:	-
Autoria:	-



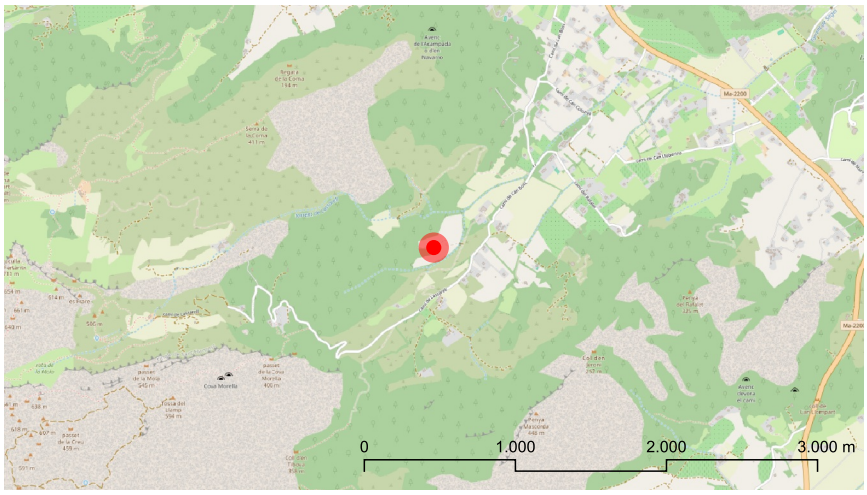

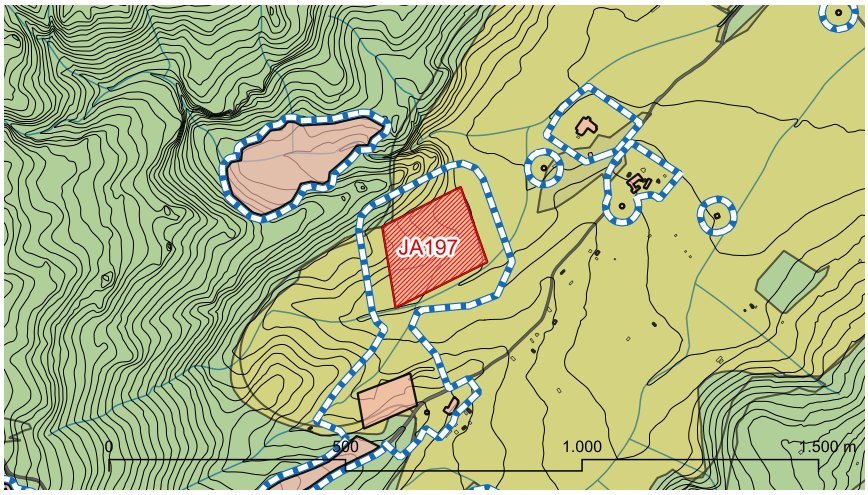

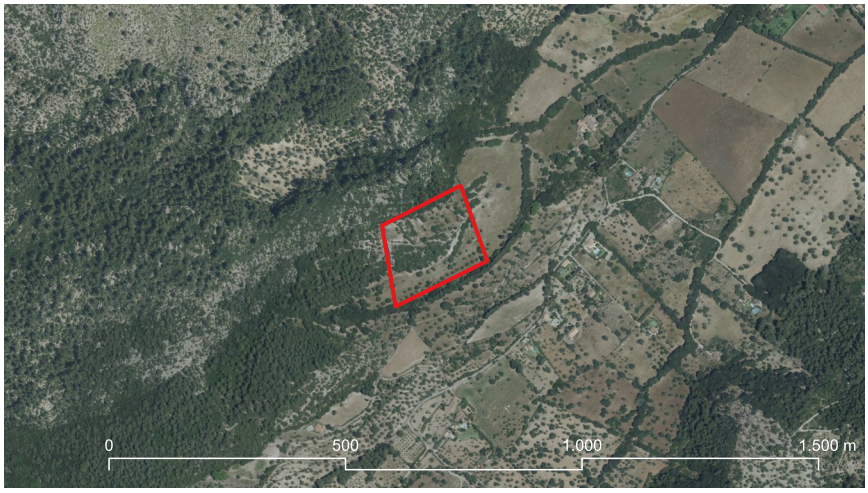

marès

JA197 Can Bosc

Descripció

Entorn:
Terres de conreu al sud-oest de les cases i al coster de migjorn de la Serreta.

Descripció de l'element:
Jaciment sense estructures visibles. S'observa ceràmica talaiòtica i romana en superfície. L'àrea catalogada té una superfície de 33.548 m2. J. Aramburu hi documentà: 1-2. vora àmfora grecoitàlica. 3. vora Maña C2. 4. vora Dressel 1. 5. vora Pascual 1. 6. vora talaiòtica. 7. vora. 8. fragment sigillata. 9. fragment campaniana.

Cronologia: Talaiòtic / Romà

Bibliografia i fonts: ARAMBURU-ZABALA HIGUERA, Javier l'inventari de jaciments. 35214 (2004): Mallorca arqueològica. Contribució a l'inventari de jaciments. 35214

Estat de conservació

Valoració conjunt: Dolent.

Intervencions: -

Protecció de l'element

Nivell de protecció: A

Usos permesos: Activitats extensives pròpies del sector primari. Investigació i divulgació.

Protecció legal específica:
No en té

Elements destacats a conservar:
El conjunt del jaciment

Directrius d'intervenció preferents:
-

Directrius d'intervenció admissibles:
Restauració, conservació, consolidació. Investigació i divulgació.

Entorn de protecció

S'estableix un entorn de protecció al voltant de l'element, amb el concret traçat que figura en la documentació gràfica. Dins l'àrea es mantindrà la perspectiva visual del conjunt, per la qual no es podran aixecar volums o construccions que perjudiquin les visuals.

JA198 Can Canaver de Dalt

Identificació

Municipi:	Pollença
Nucli o paratge:	Masteguera
Adreça / Accés:	Carretera Ma-2201, Km 2,6. Camí de Masteguera
Poligon / Parcel.la:	002 / 711
Ref. cadastral:	07042A002007110000SG
Coord. UTM ETRS89:	504355.819 - 4412940.93
Classificació del sòl:	Rústic
Plànol:	SR-21
Categoria:	Jaciment Arqueològic
Tipologia:	Estructura
Ús actual:	Desús
Estil o corrent:	-
Autoria:	-





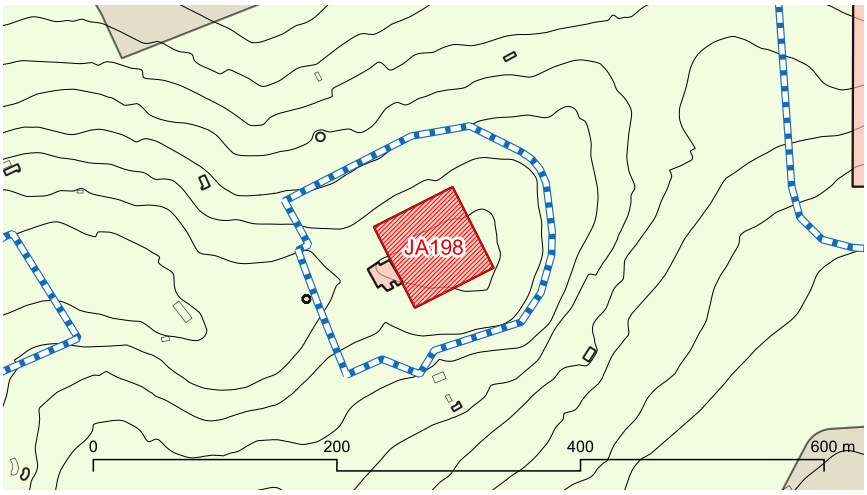



marès

JA198 Can Canaver de Dalt

Descripció

Entorn:
Al cim del turó on es situen les cases de Can Canaver de Dalt.

Descripció de l'element:
Al cim del turó i emmascarada per la vegetació s'observen les restes d'una estructura. L'àrea catalogada té una superfície de 5.401 m2. J. Aramburu hi documentà: 1. fragment talaiòtic. 2. molí barquiforme.

Cronologia: Talaiòtic

Bibliografia i fonts: ARAMBURU-ZABALA HIGUERA, Javier l'inventari de jaciments. 35244 (2004): Mallorca arqueològica. Contribució a l'inventari de jaciments. 35244

Estat de conservació

Valoració conjunt: Dolent.

Intervencions: -

Protecció de l'element

Nivell de protecció: A

Usos permesos: Activitats extensives pròpies del sector primari. Investigació i divulgació.

Protecció legal específica:
No en té

Elements destacats a conservar:
El conjunt del jaciment

Directrius d'intervenció preferents:
-

Directrius d'intervenció admissibles:
Restauració, conservació, consolidació. Investigació i divulgació.

Entorn de protecció
S'estableix un entorn de protecció al voltant de l'element, amb el concret traçat que figura en la documentació gràfica. Dins l'àrea es mantindrà la perspectiva visual del conjunt, per la qual no es podran aixecar volums o construccions que perjudiquin les visuals.

JA199 el Castellot

Identificació

Municipi:	Pollença
Nucli o paratge:	els Casals – Son Marc
Adreça / Accés:	Camí dels Casals
Poligon / Parcel.la:	004 / 700
Ref. cadastral:	07042A004007000000SL
Coord. UTM ETRS89:	496004.833 - 4413198.579
Classificació del sòl:	Rústic
Plànol:	SR-19
Categoria:	Jaciment Arqueològic
Tipologia:	Plataforma esglaonada i restes indeterminades
Ús actual:	Desús
Estil o corrent:	-
Autoria:	-



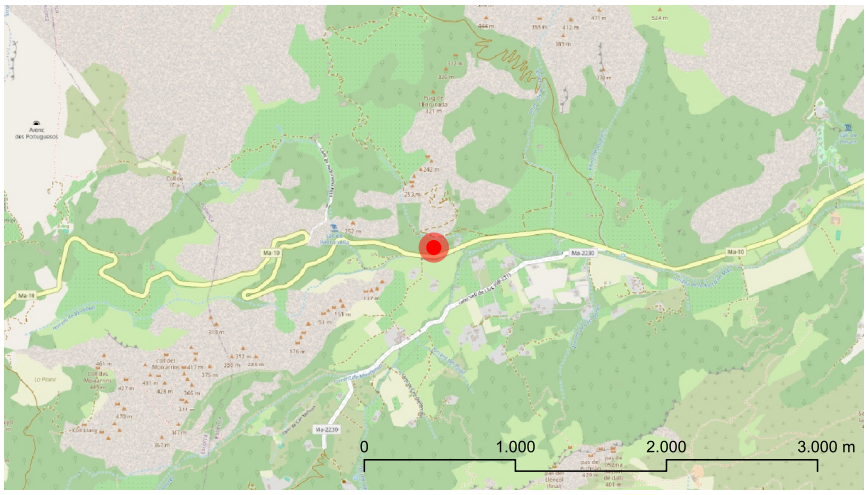



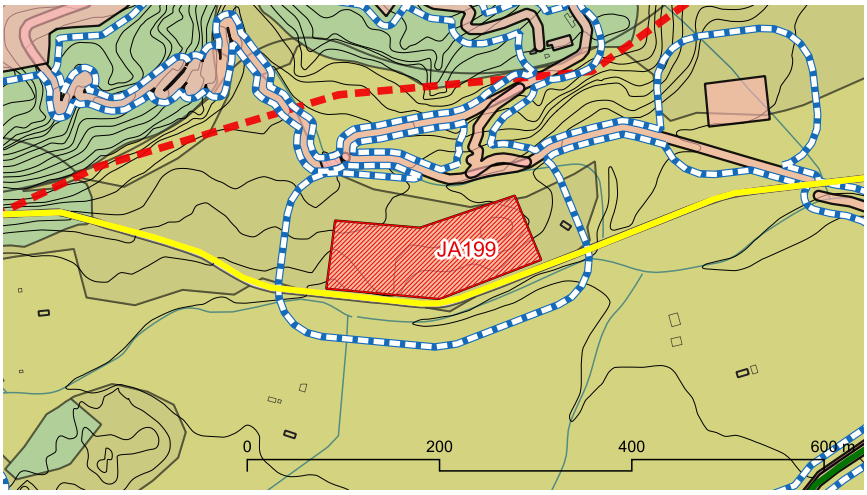



JA199 el Castellot

Descripció

Entorn:
Al cim d'un turó i a una zona plana de garriga entre la carretera de Lluc Ma-10 i el camí dels Casals.

Descripció de l'element:
Codi IMPP: 0976 Conjunt format per una plataforma esglaonada i altres restes indeterminades d'època talaiòtica, molt emmascarades per la vegetació. L'àrea catalogada té una superfície de 15.503 m2. J. Aramburu hi documentà: 1. fragments talaiòtics. 2. fragment àmfora itàlica (3).

Cronologia: Talaiòtic

Bibliografia i fonts: ARAMBURU-ZABALA HIGUERA, Javier l'inventari de jaciments. 35212 / 35211 (2004): Mallorca arqueològica. Contribució a l'inventari de jaciments. 35212 / 35211

Estat de conservació

Valoració conjunt: Dolent.

Intervencions: -

Protecció de l'element

Nivell de protecció: A-LE

Usos permesos: Activitats extensives pròpies del sector primari. Investigació i divulgació.

Protecció legal específica:
Declaració com a BIC amb la categoria com a monument. Decret 2563 / 1966, de 10 de setembre. BOE 243, 11 / 10 / 1966

Elements destacats a conservar:
El conjunt del jaciment

Directrius d'intervenció preferents:
-

Directrius d'intervenció admissibles:
Restauració, conservació, consolidació. Investigació i divulgació.

Entorn de protecció
S'estableix un entorn de protecció al voltant de l'element, amb el concret traçat que figura en la documentació gràfica. Dins l'àrea es mantindrà la perspectiva visual del conjunt, per la qual no es podran aixecar volums o construccions que perjudiquin les visuals.

JA200 Ca l'Hereu

Identificació

Municipi:	Pollença
Nucli o paratge:	Ca l'Hereu
Adreça / Accés:	Camí de Can Bosc
Poligon / Parcel.la:	006 / 554
Ref. cadastral:	07042A006005540000SQ
Coord. UTM ETRS89:	499959.226 - 4411001.819
Classificació del sòl:	Rústic
Plànol:	SR-24
Categoria:	Jaciment Arqueològic
Tipologia:	Sense estructures visibles
Ús actual:	Agrícola-ramader
Estil o corrent:	-
Autoria:	-





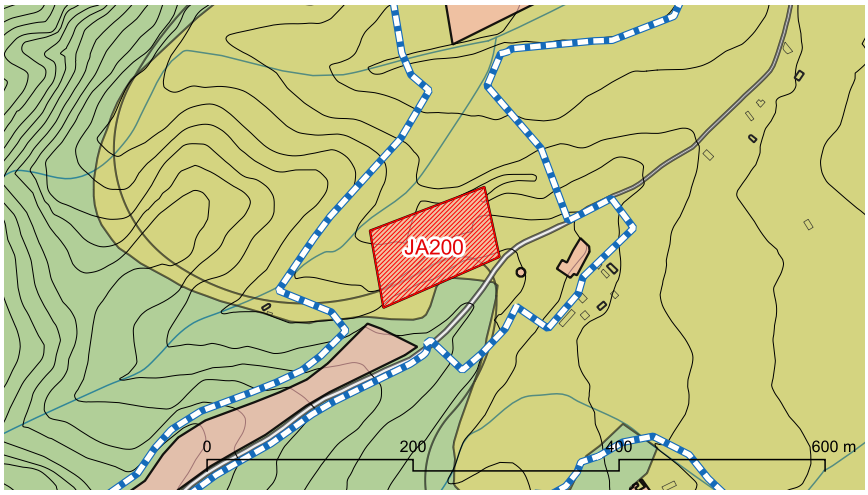



marès

JA200 Ca l'Hereu

Descripció

Entorn:
Zona plana dedicada al conreu situada al costat del camí de Can Bosc.

Descripció de l'element:
Jaciment sense estructures visibles. S'observa ceràmica romana en superfície. L'àrea catalogada té una superfície de 8.631 m2. J. Aramburu hi documentà: 1. vora. 2. vora plat / tapadora. 3. fragment àmfora (2).

Cronologia: Romà

Bibliografia i fonts: ARAMBURU-ZABALA HIGUERA, Javier l'inventari de jaciments. 35215 (2004): Mallorca arqueològica. Contribució a l'inventari de jaciments. 35215

Estat de conservació

Valoració conjunt: Dolent.

Intervencions: -

Protecció de l'element

Nivell de protecció: A

Usos permesos: Activitats extensives pròpies del sector primari. Investigació i divulgació.

Protecció legal específica:
No en té

Elements destacats a conservar:
El conjunt del jaciment

Directrius d'intervenció preferents:
-

Directrius d'intervenció admissibles:
Restauració, conservació, consolidació. Investigació i divulgació.

Entorn de protecció
S'estableix un entorn de protecció al voltant de l'element, amb el concret traçat que figura en la documentació gràfica. Dins l'àrea es mantindrà la perspectiva visual del conjunt, per la qual no es podran aixecar volums o construccions que perjudiquin les visuals.

JA201 Can Martorellet

Identificació

Municipi:	Pollença
Nucli o paratge:	Can Martorellet
Adreça / Accés:	Carretera de cala Sant Vicenç Ma-2203. Camí de Can Martorellet
Poligon / Parcel.la:	004 / 812
Ref. cadastral:	07042A004008120000SS
Coord. UTM ETRS89:	503091.407 - 4417730.127
Classificació del sòl:	Rústic
Plànol:	SR-10
Categoria:	Jaciment Arqueològic
Tipologia:	Sense estructures visibles
Ús actual:	Agrícola-ramader
Estil o corrent:	-
Autoria:	-







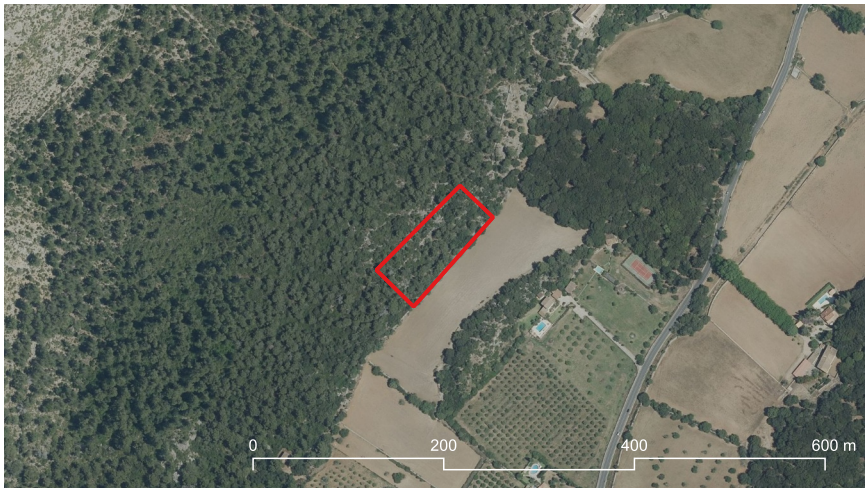

marès

JA201 Can Martorellet

Descripció

Entorn:
A la zona de transició entre els camps de conreu i els primers costers de la muntanya.

Descripció de l'element:
Jaciment sense estructures visibles, s'observa ceràmica talaiòtica i romana en superfície. A la zona hi ha diversos clapers i parets modernes, així com una coveta natural de petites dimensions. L'àrea catalogada té una superfície de 6.411 m2. J. Aramburu hi documentà: 1. vora Maña C2. 2. vora PE-24. 3. vora grecoitàlica. 4. vora talaiòtica. 5. nansa talaiòtica. 6. fragment àmfora laietana.

Cronologia: Talaiòtic, romà

Bibliografia i fonts: ARAMBURU-ZABALA HIGUERA, Javier l'inventari de jaciments. 35219 (2004): Mallorca arqueològica. Contribució a l'inventari de jaciments. 35219

Estat de conservació

Valoració conjunt: Dolent.

Intervencions: -

Protecció de l'element

Nivell de protecció: A

Usos permesos: Activitats extensives pròpies del sector primari. Investigació i divulgació.

Protecció legal específica:
No en té

Elements destacats a conservar:
El conjunt del jaciment

Directrius d'intervenció preferents:
-

Directrius d'intervenció admissibles:
Restauració, conservació, consolidació. Investigació i divulgació.

Entorn de protecció

S'estableix un entorn de protecció al voltant de l'element, amb el concret traçat que figura en la documentació gràfica. Dins l'àrea es mantindrà la perspectiva visual del conjunt, per la qual no es podran aixecar volums o construccions que perjudiquin les visuals.

JA202 Can Vela Petit

Identificació

Municipi:	Pollença
Nucli o paratge:	Can Martorellet
Adreça / Accés:	Camí de Can Vela / A peu
Poligon / Parcel.la:	004 / 637
Ref. cadastral:	07042A004006370000SF
Coord. UTM ETRS89:	502328.506 - 4417473.401
Classificació del sòl:	Rústic
Plànol:	SR-09
Categoria:	Jaciment Arqueològic
Tipologia:	Plataforma esglaonada
Ús actual:	Desús
Estil o corrent:	-
Autoria:	-



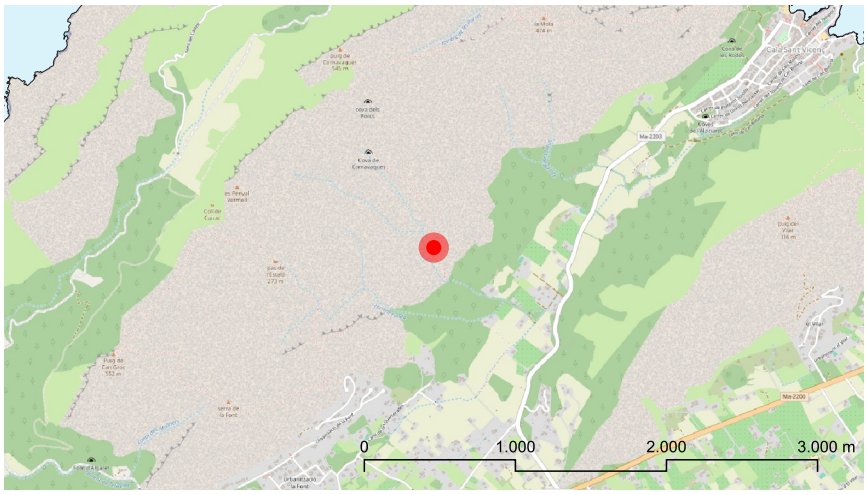

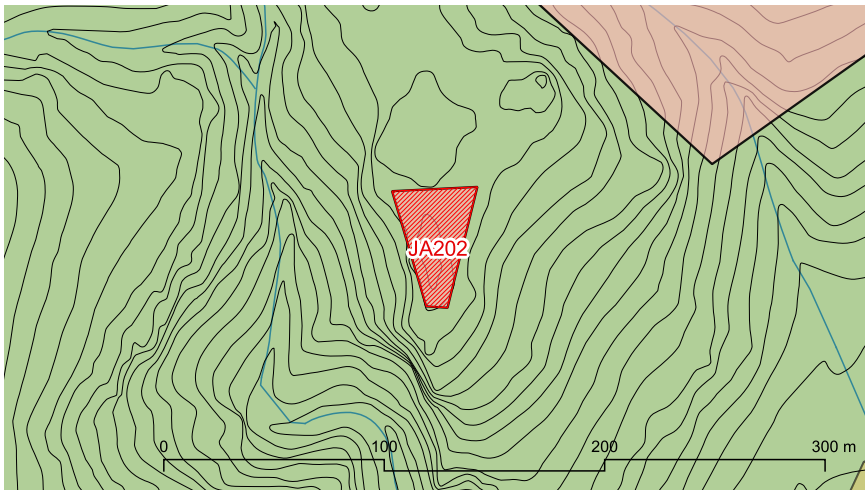

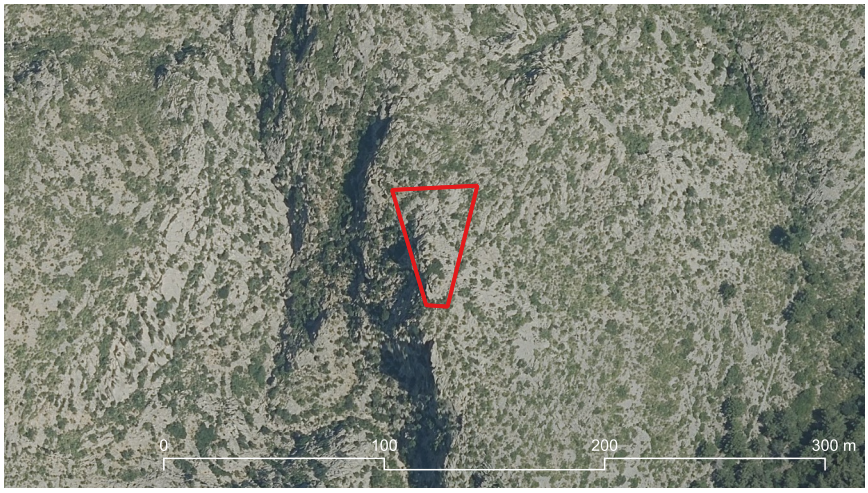

marès

JA202 Can Vela Petit

Descripció

Entorn:
Al cim d'una de les elevacions que formen els costers meridionals de la serra de Cornavaques, entre dues torrenteres.

Descripció de l'element:
Tram de muralla d'uns quinze metres de longitud que tanca per dos costats (nord-est i sud-est) l'accés a un cim secundari situat per damunt d'uns poblats de navetes. Al coster de migjorn es localitza una plataforma esglaonada i una naveta. L'àrea catalogada té una superfície de 1.296 m2.

Cronologia: Talaiòtic

Bibliografia i fonts: ARAMBURU-ZABALA HIGUERA, Javier l'inventari de jaciments. 35231 (2004): Mallorca arqueològica. Contribució a l'inventari de jaciments. 35231

Estat de conservació

Valoració conjunt: Dolent.

Intervencions: -

Protecció de l'element

Nivell de protecció: A

Usos permesos: Activitats extensives pròpies del sector primari. Investigació i divulgació.

Protecció legal específica:
No en té

Elements destacats a conservar:
El conjunt del jaciment

Directrius d'intervenció preferents:
-

Directrius d'intervenció admissibles:
Restauració, conservació, consolidació. Investigació i divulgació.

Entorn de protecció

S'estableix un entorn de protecció al voltant de l'element, amb el concret traçat que figura en la documentació gràfica. Dins l'àrea es mantindrà la perspectiva visual del conjunt, per la qual no es podran aixecar volums o construccions que perjudiquin les visuals.

JA203 Can Vela Gran

Identificació

Municipi:	Pollença
Nucli o paratge:	Can Martorellet
Adreça / Accés:	Camí de Can Vela / A peu
Poligon / Parcel.la:	004 / 637
Ref. cadastral:	07042A004006370000SF
Coord. UTM ETRS89:	501982.107 - 4417448.314
Classificació del sòl:	Rústic
Plànol:	SR-09
Categoria:	Jaciment Arqueològic
Tipologia:	Naviforme / Murada
Ús actual:	Desús
Estil o corrent:	-
Autoria:	-



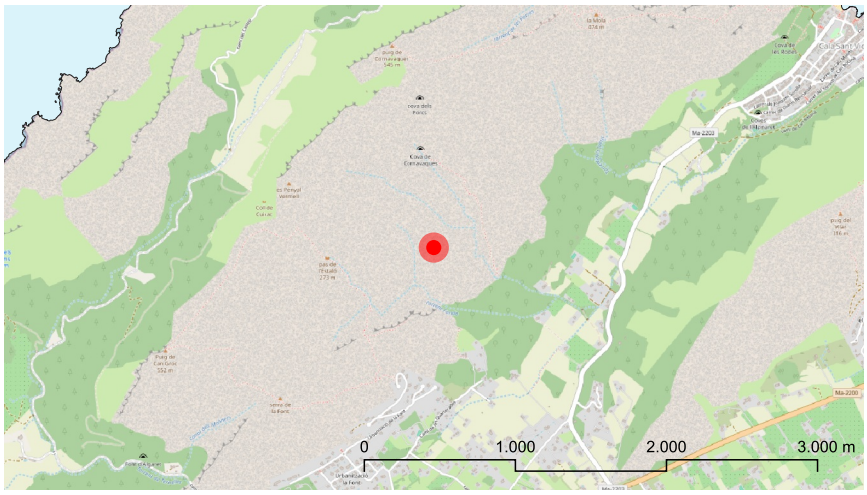



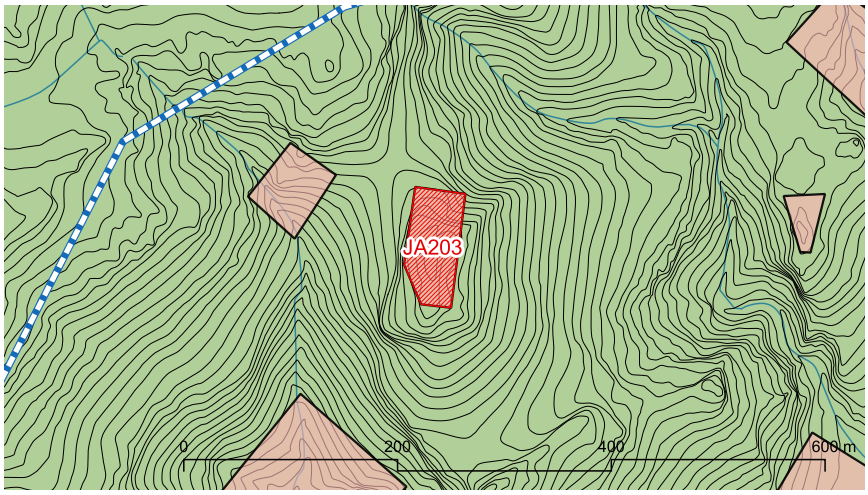



marès

JA203 Can Vela Gran

Descripció

Entorn:
Al cim d'una de les elevacions que formen els costers meridionals de la serra de Cornavaques, sobre el torrent Fondo de Can Vela.

Descripció de l'element:
Conjunt de dues murades de vint-i-set metres de longitud que tanquen l'accés a un cim secundari pel seu coster nord. A la part superior de l'elevació es localitza una habitació absidal de 4,5 m de longitud per 3 m d'amplària i paraments de 1 m de gruixa i 0,9 m d'altura. L'àrea catalogada té una superfície de 4.857 m2.

Cronologia: Pretalaiòtic, indeterminat

Bibliografia i fonts: ARAMBURU-ZABALA HIGUERA, Javier l'inventari de jaciments. 35232 (2004): Mallorca arqueològica. Contribució a l'inventari de jaciments. 35232

Estat de conservació

Valoració conjunt: Dolent.

Intervencions: -

Protecció de l'element

Nivell de protecció: A

Usos permesos: Activitats extensives pròpies del sector primari. Investigació i divulgació.

Protecció legal específica:
No en té

Elements destacats a conservar:
El conjunt del jaciment

Directrius d'intervenció preferents:
-

Directrius d'intervenció admissibles:
Restauració, conservació, consolidació. Investigació i divulgació.

Entorn de protecció
S'estableix un entorn de protecció al voltant de l'element, amb el concret traçat que figura en la documentació gràfica. Dins l'àrea es mantindrà la perspectiva visual del conjunt, per la qual no es podran aixecar volums o construccions que perjudiquin les visuals.

JA204 Can Martorellet

Identificació

Municipi:	Pollença
Nucli o paratge:	Can Martorellet
Adreça / Accés:	Camí de Can Vela / A peu
Poligon / Parcel.la:	004 / 637
Ref. cadastral:	07042A004006370000SF
Coord. UTM ETRS89:	502494.345 - 4417627.317
Classificació del sòl:	Rústic
Plànol:	SR-09/10
Categoria:	Jaciment Arqueològic
Tipologia:	Naveta d'habitació
Ús actual:	Desús
Estil o corrent:	-
Autoria:	-







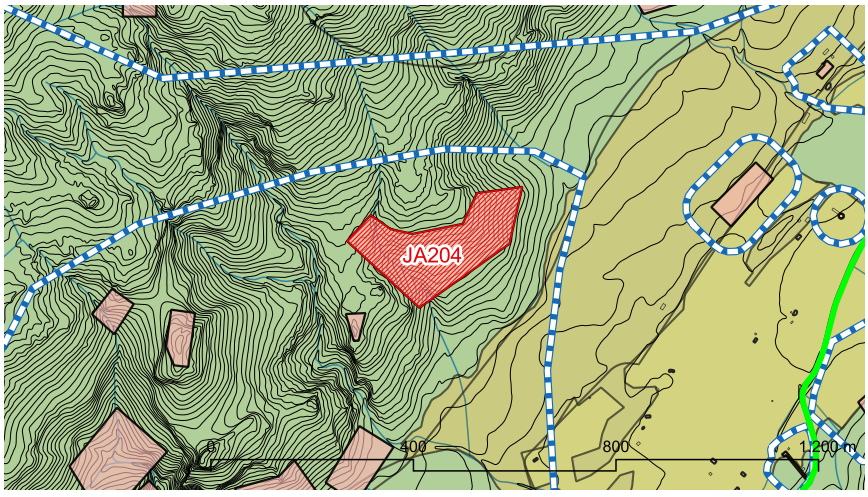

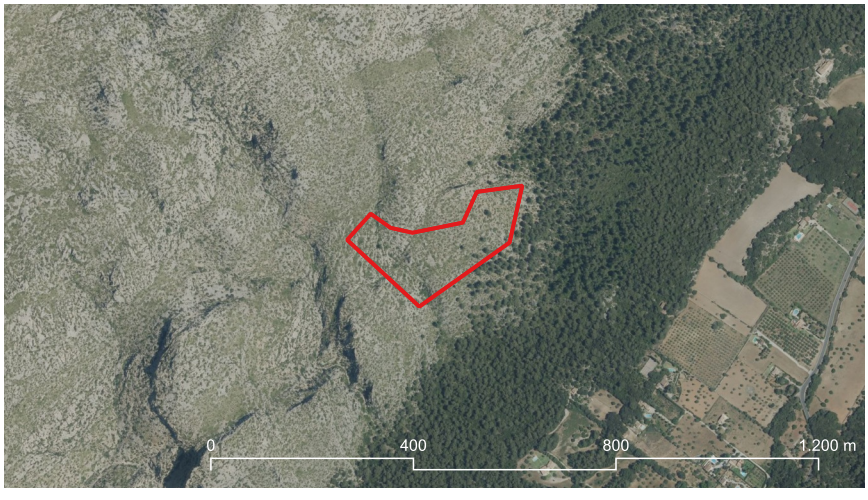

marès

JA204 Can Martorellet

Descripció

Entorn:
Zona de roques i càrritx situada al sud-oest de la serra de Cornavaques, a l'entorn del torrent del mateix nom.

Descripció de l'element:
Zona arqueològica formada per les restes d'almanco set navetes i plataformes situades majoritàriament dintre d'una torrentera, amb alguns elements aïllats situats en el coster oriental. La zona catalogada ocupa una extensió de 37.021 m2. La seva funcionalitat és la d'hàbitat.

Cronologia: Pretalaiòtic

Bibliografia i fonts: -

Estat de conservació

Valoració conjunt: Dolent. Alguna de les estructures es troba molt deteriorada.

Intervencions: -

Protecció de l'element

Nivell de protecció: A

Usos permesos: Activitats extensives pròpies del sector primari. Investigació i divulgació.

Protecció legal específica:
No en té

Elements destacats a conservar:
El conjunt del jaciment

Directrius d'intervenció preferents:
-

Directrius d'intervenció admissibles:
Restauració, conservació, consolidació. Investigació i divulgació.

Entorn de protecció

S'estableix un entorn de protecció al voltant de l'element, amb el concret traçat que figura en la documentació gràfica. Dins l'àrea es mantindrà la perspectiva visual del conjunt, per la qual no es podran aixecar volums o construccions que perjudiquin les visuals.

JA205 Can Vela Gran

Identificació

Municipi:	Pollença
Nucli o paratge:	Can Vela Gran
Adreça / Accés:	Camí de Can Vela
Poligon / Parcel.la:	004 / 615
Ref. cadastral:	07042A004006150000SI
Coord. UTM ETRS89:	502331.18 - 4416792.625
Classificació del sòl:	Rústic
Plànol:	SR-15
Categoria:	Jaciment Arqueològic
Tipologia:	Centre ceremonial
Ús actual:	Desús
Estil o corrent:	-
Autoria:	-





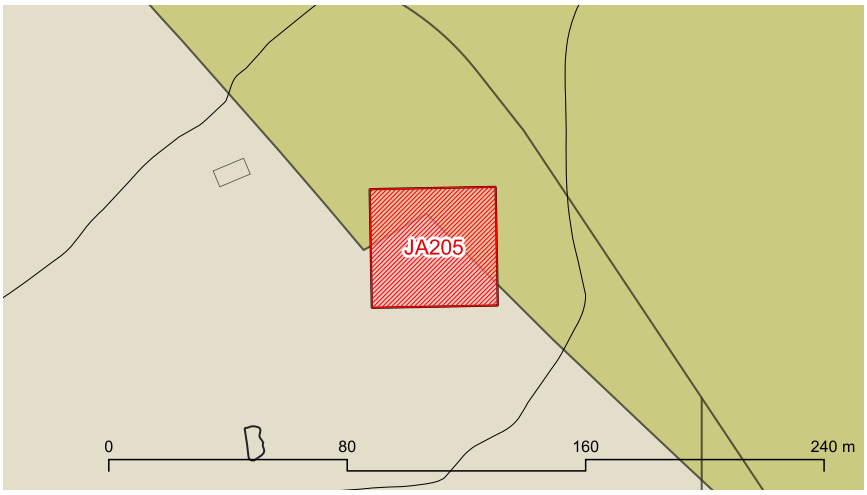



JA205 Can Vela Gran

Descripció

Entorn:
A la zona plana boscosa situada al nord de les cases de Can Vela Gran, a la partió entre dues finques.

Descripció de l'element:
IMPP: 0939 Centre ceremonial de forma quadrangular i aparell ciclopi amb pedres de grans dimensions. La longitud del costat és de 10,8 m. L'àrea catalogada té una superfície de 1.681 m2. J. Aramburu hi documentà: 1-2 vores Maña C-2. 3. fragment talaiòtic

Cronologia: Talaiòtic

Bibliografia i fonts: Seeger (1932) p.119 LLABRÉS, G., MASCARÓ PASARIUS, J. (1953). BSAL. Tom 31. p.30 ARAMBURU-ZABALA HIGUERA, Javier (2004): Mallorca arqueològica. Contribució a l'inventari de jaciments. 35200

Estat de conservació

Valoració conjunt: Dolent.

Intervencions: -

Protecció de l'element

Nivell de protecció: A

Usos permesos: Activitats extensives pròpies del sector primari. Investigació i divulgació.

Protecció legal específica:
No en té

Elements destacats a conservar:
El conjunt del jaciment

Directrius d'intervenció preferents:
-

Directrius d'intervenció admissibles:
Restauració, conservació, consolidació. Investigació i divulgació.

Entorn de protecció

S'estableix un entorn de protecció al voltant de l'element, amb el concret traçat que figura en la documentació gràfica. Dins l'àrea es mantindrà la perspectiva visual del conjunt, per la qual no es podran aixecar volums o construccions que perjudiquin les visuals.

JA206 Can Melcion

Identificació

Municipi:	Pollença
Nucli o paratge:	Can Melcion
Adreça / Accés:	Camí vell de Lluc
Poligon / Parcel.la:	007 / 239
Ref. cadastral:	07042A007002390000SG
Coord. UTM ETRS89:	495049.781 - 4412286.243
Classificació del sòl:	Rústic
Plànol:	SR-19/23
Categoria:	Jaciment Arqueològic
Tipologia:	Sense estructures visibles
Ús actual:	Desús
Estil o corrent:	-
Autoria:	-



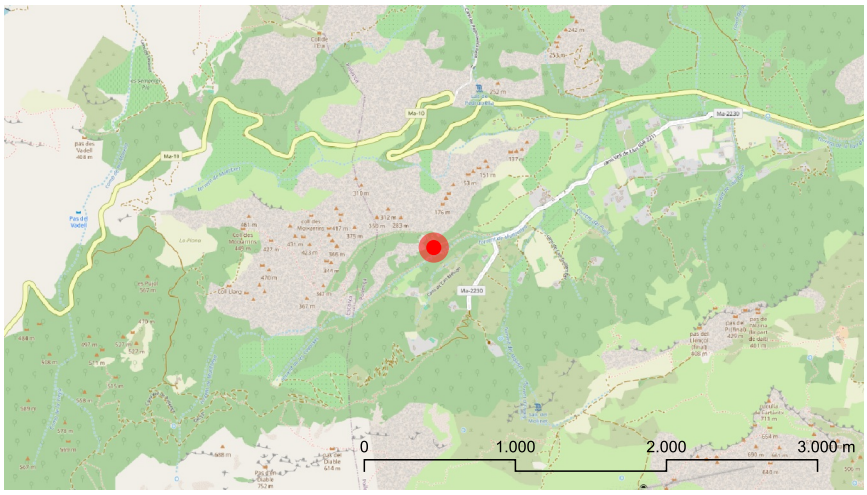

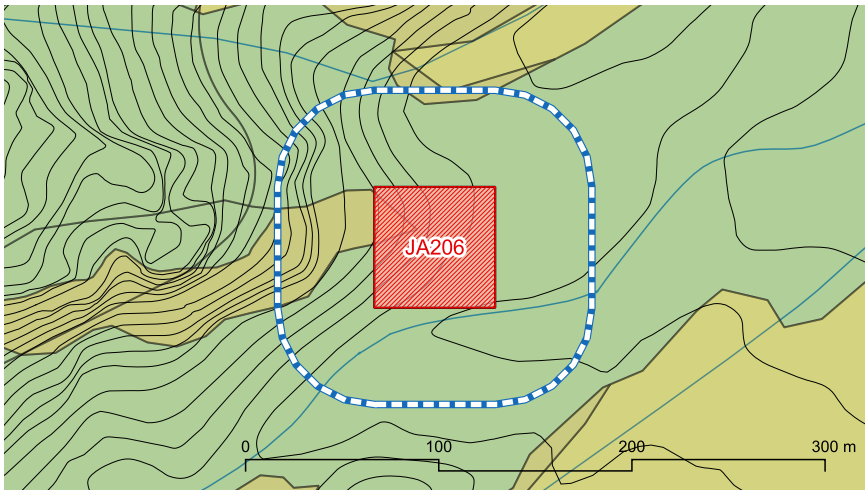



JA206 Can Melcion

Descripció

Entorn:
Zona d'alzinar al costat del torrent de Can Melcion.

Descripció de l'element:
Jaciment sense estructures visibles. S'observa ceràmica romana en superfície. L'àrea catalogada té una superfície de 3.915 m2. J. Aramburu hi documentà: 1. vora bol ametllat. 2. fragment àmfora laietana. 3. fragment àmfora africana.

Cronologia: Romà

Bibliografia i fonts: ARAMBURU-ZABALA HIGUERA, Javier l'inventari de jaciments. 35222 (2004): Mallorca arqueològica. Contribució a l'inventari de jaciments. 35222

Estat de conservació

Valoració conjunt: Dolent.

Intervencions: -

Protecció de l'element

Nivell de protecció: A

Usos permesos: Activitats extensives pròpies del sector primari. Investigació i divulgació.

Protecció legal específica:
No en té

Elements destacats a conservar:
El conjunt del jaciment

Directrius d'intervenció preferents:
-

Directrius d'intervenció admissibles:
Restauració, conservació, consolidació. Investigació i divulgació.

Entorn de protecció

S'estableix un entorn de protecció al voltant de l'element, amb el concret traçat que figura en la documentació gràfica. Dins l'àrea es mantindrà la perspectiva visual del conjunt, per la qual no es podran aixecar volums o construccions que perjudiquin les visuals.

JA207 la Cisterna (nord)

Identificació

Municipi:	Pollença
Nucli o paratge:	la Cisterna
Adreça / Accés:	Camí d'Almadrava-Ma-2202 / Camí de la Cisterna
Poligon / Parcel.la:	002 / 494
Ref. cadastral:	07042A002004940000ST
Coord. UTM ETRS89:	505678.157 - 4413411.221
Classificació del sòl:	Rústic
Plànol:	SR-21
Categoria:	Jaciment Arqueològic
Tipologia:	Restes indeterminades
Ús actual:	Desús
Estil o corrent:	-
Autoria:	-





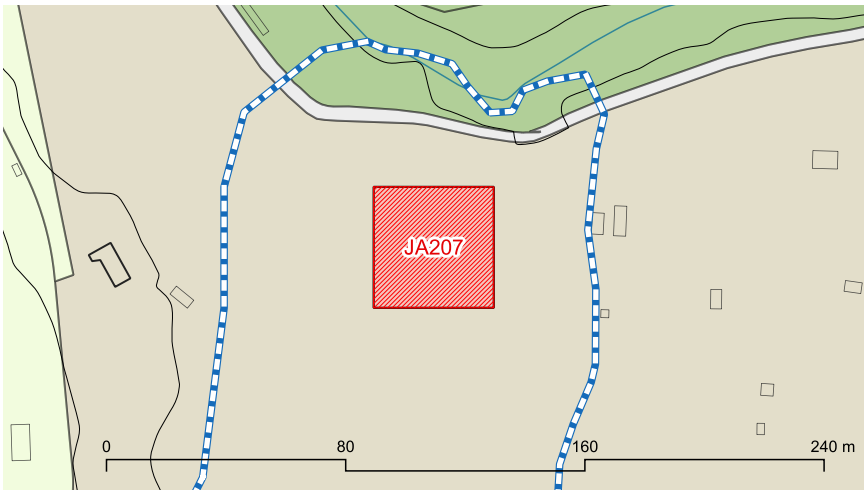



marès

JA207 la Cisterna (nord)

Descripció

Entorn:
Al vessant merdional del turó d'Almadrava.

Descripció de l'element:
Restes d'una estructura emmascarada per la vegetació, formada per grans blocs de pedra i planta de ferradura. L'àrea catalogada té una superfície de 1.623 m2. J. Aramburu hi documentà: 1. vora Hayes 99. 2-3. vora vaixella africana. 4. nansa LRA. 5. fragment talaiòtic. 6. fragment àmfora laietana.

Cronologia: Talaiòtic / romà

Bibliografia i fonts: ARAMBURU-ZABALA HIGUERA, Javier l'inventari de jaciments. 35249 (2004): Mallorca arqueològica. Contribució a l'inventari de jaciments. 35249

Estat de conservació

Valoració conjunt: Dolent.

Intervencions: -

Protecció de l'element

Nivell de protecció: A

Usos permesos: Activitats extensives pròpies del sector primari. Investigació i divulgació.

Protecció legal específica:
No en té

Elements destacats a conservar:
El conjunt del jaciment

Directrius d'intervenció preferents:
-

Directrius d'intervenció admissibles:
Restauració, conservació, consolidació. Investigació i divulgació.

Entorn de protecció

S'estableix un entorn de protecció al voltant de l'element, amb el concret traçat que figura en la documentació gràfica. Dins l'àrea es mantindrà la perspectiva visual del conjunt, per la qual no es podran aixecar volums o construccions que perjudiquin les visuals.

JA208 Rafals d'en Pinyano (l'Hort)

Identificació

Municipi:	Pollença
Nucli o paratge:	Rafals d'en Pinyano
Adreça / Accés:	Camí de la font de Malany-Camí de Can Vobis
Poligon / Parcel.la:	002 / 620
Ref. cadastral:	07042A002006200000SL
Coord. UTM ETRS89:	505477.178 - 4412325.499
Classificació del sòl:	Rústic
Plànol:	SR-21/25
Categoria:	Jaciment Arqueològic
Tipologia:	Talaiot circular
Ús actual:	Desús
Estil o corrent:	-
Autoria:	-







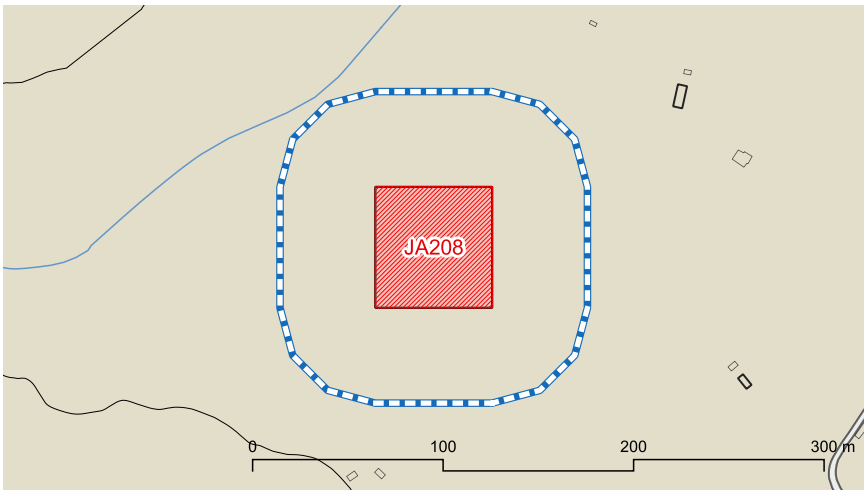



JA208 Rafals d'en Pinyano (l'Hort)

Descripció

Entorn:
Zona plana de cultius de secà entre els Ulls del Rec i el torrent de la font de Mal Any, al llevant del puig d'Almadrava.

Descripció de l'element:
Codi IMPP: 0970 Restes molt desfetes d'un talaiot circular. De la planimetria feta per Mascaró es dedueix que tenia 11 m de diàmetre, cambra interior i corredor d'accés. El portal estava orientat al sud-oest. L'àrea catalogada té una superfície de 3.890 m2.

Cronologia: Talaiòtic

Bibliografia i fonts: MASCARÓ PASARIUS, J.; FONT OBRADOR, B. (1962): Tipología de los monumentos megalíticos de Mallorca. ARAMBURU-ZABALA HIGUERA, Javier (2004): Mallorca arqueològica. Contribució a l'inventari de jaciments 35202.

Estat de conservació

Valoració conjunt: Dolent.

Intervencions: -

Protecció de l'element

Nivell de protecció: A

Usos permesos: Activitats extensives pròpies del sector primari. Investigació i divulgació.

Protecció legal específica:
Declaració com a BIC amb la categoria com a monument. Decret 2563 / 1966, de 10 de setembre. BOE 243, 11 / 10 / 1966

Elements destacats a conservar:
El conjunt del jaciment

Directrius d'intervenció preferents:
-

Directrius d'intervenció admissibles:
Restauració, conservació, consolidació. Investigació i divulgació.

Entorn de protecció
S'estableix un entorn de protecció al voltant de l'element, amb el concret traçat que figura en la documentació gràfica. Dins l'àrea es mantindrà la perspectiva visual del conjunt, per la qual no es podran aixecar volums o construccions que perjudiquin les visuals.

JA209 el Castellot

Identificació

Municipi:	Pollença
Nucli o paratge:	Pedruixella Petit
Adreça / Accés:	Camí de Pedruixella Petit
Poligon / Parcel.la:	004 / 642
Ref. cadastral:	07042A004006420000SO
Coord. UTM ETRS89:	495059.105 - 4413682.724
Classificació del sòl:	Rústic
Plànol:	SR-19
Categoria:	Jaciment Arqueològic
Tipologia:	Restes indeterminades
Ús actual:	Desús
Estil o corrent:	-
Autoria:	-



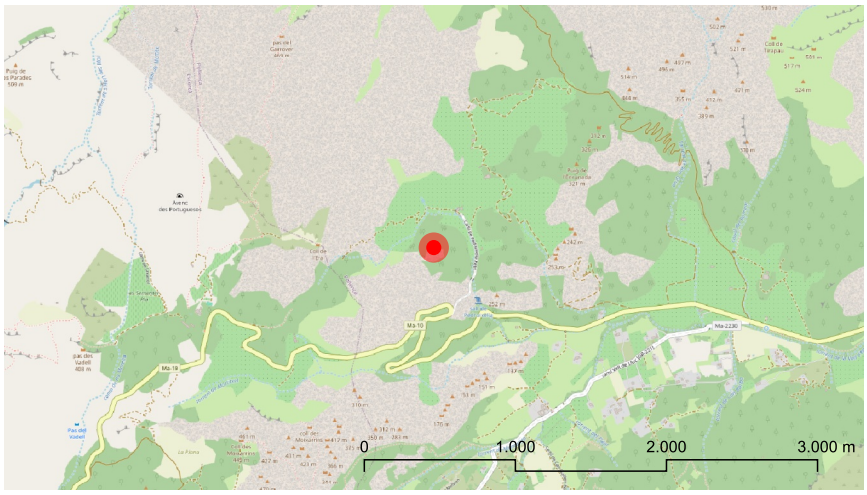

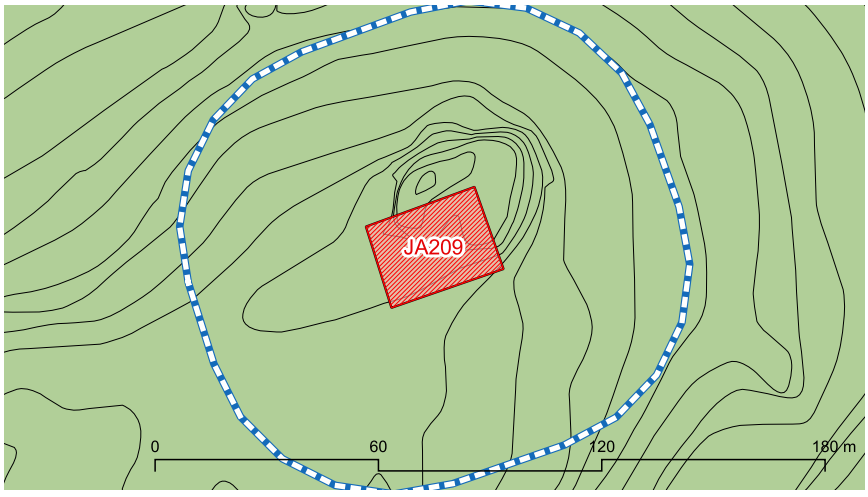



JA209 el Castellot

Descripció

Entorn:
Al cim d'un turó situat al ponent de les cases.

Descripció de l'element:
Jaciment en el que s'observen restes indeterminades corresponents a l'època romana. J. Aramburu hi documentà fragments de gerres ebusitanes i de ceràmica indígena. L'àrea catalogada té una superfície de 727 m2. J. Aramburu hi documentà: 1-4 frements gerres ebusitanes. 5. fragment indígena.

Cronologia: Romà

Bibliografia i fonts: ARAMBURU-ZABALA HIGUERA, Javier l'inventari de jaciments. 35236 (2004): Mallorca arqueològica. Contribució a l'inventari de jaciments. 35236

Estat de conservació

Valoració conjunt: Dolent.

Intervencions: -

Protecció de l'element

Nivell de protecció: A

Usos permesos: Activitats extensives pròpies del sector primari. Investigació i divulgació.

Protecció legal específica:
No en té

Elements destacats a conservar:
El conjunt del jaciment

Directrius d'intervenció preferents:
-

Directrius d'intervenció admissibles:
Restauració, conservació, consolidació. Investigació i divulgació.

Entorn de protecció

S'estableix un entorn de protecció al voltant de l'element, amb el concret traçat que figura en la documentació gràfica. Dins l'àrea es mantindrà la perspectiva visual del conjunt, per la qual no es podran aixecar volums o construccions que perjudiquin les visuals.

JA210 el Pal

Identificació

Municipi:	Pollença
Nucli o paratge:	Formentor
Adreça / Accés:	Carretera del far de Formentor Ma-2210 / A peu
Poligon / Parcel.la:	009 / 207
Ref. cadastral:	07042A009002070002FQ
Coord. UTM ETRS89:	512522.672 - 4422097.952
Classificació del sòl:	Rústic
Plànol:	SR-01/06
Categoria:	Jaciment Arqueològic
Tipologia:	Turó fortificat
Ús actual:	Desús
Estil o corrent:	-
Autoria:	-



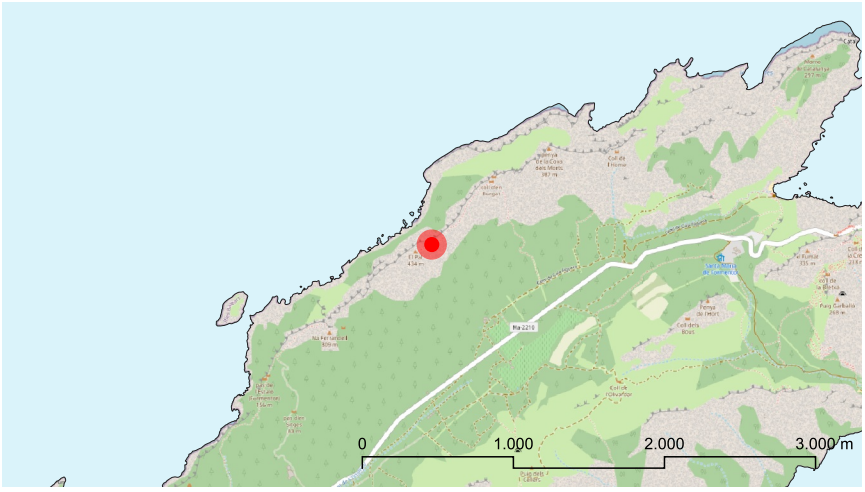

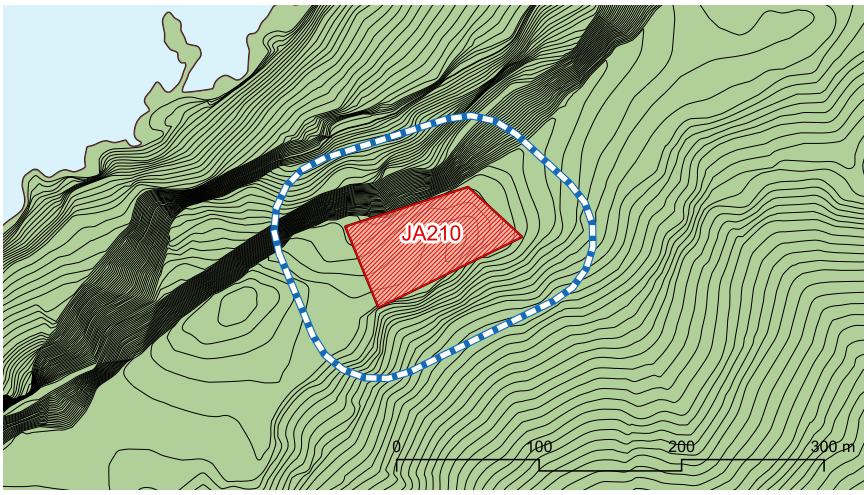



marès

JA210 el Pal

Descripció

Entorn:
Al cim de la muntanya del Pal.

Descripció de l'element:
Tram de muralla que tanca la part superior del puig, amb finalitats defensives. L'àrea catalogada té una superfície de 5.503 m2.

Cronologia: Islàmic ?

Bibliografia i fonts: ARAMBURU-ZABALA HIGUERA, Javier l'inventari de jaciments. 35262 (2004): Mallorca arqueològica. Contribució a l'inventari de jaciments. 35262

Estat de conservació

Valoració conjunt: Dolent.

Intervencions: -

Protecció de l'element

Nivell de protecció: A

Usos permesos: Activitats extensives pròpies del sector primari. Investigació i divulgació.

Protecció legal específica:
No en té

Elements destacats a conservar:
El conjunt del jaciment

Directrius d'intervenció preferents:
-

Directrius d'intervenció admissibles:
Restauració, conservació, consolidació. Investigació i divulgació.

Entorn de protecció

S'estableix un entorn de protecció al voltant de l'element, amb el concret traçat que figura en la documentació gràfica. Dins l'àrea es mantindrà la perspectiva visual del conjunt, per la qual no es podran aixecar volums o construccions que perjudiquin les visuals.

JA211 el Vilar

Identificació

Municipi:	Pollença
Nucli o paratge:	Can Seguí / Urbanització el Vilar
Adreça / Accés:	Camí de Can Seguí
Poligon / Parcel.la:	009 / 045
Ref. cadastral:	07042A009000450000SK
Coord. UTM ETRS89:	504689.516 - 4416823.523
Classificació del sòl:	Rústic
Plànol:	SR-16
Categoria:	Jaciment Arqueològic
Tipologia:	Restes indeterminades
Ús actual:	Desús
Estil o corrent:	-
Autoria:	-



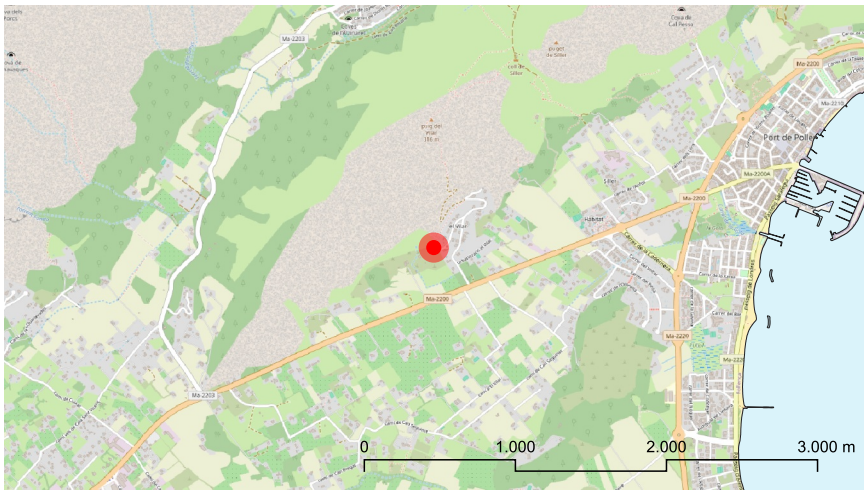

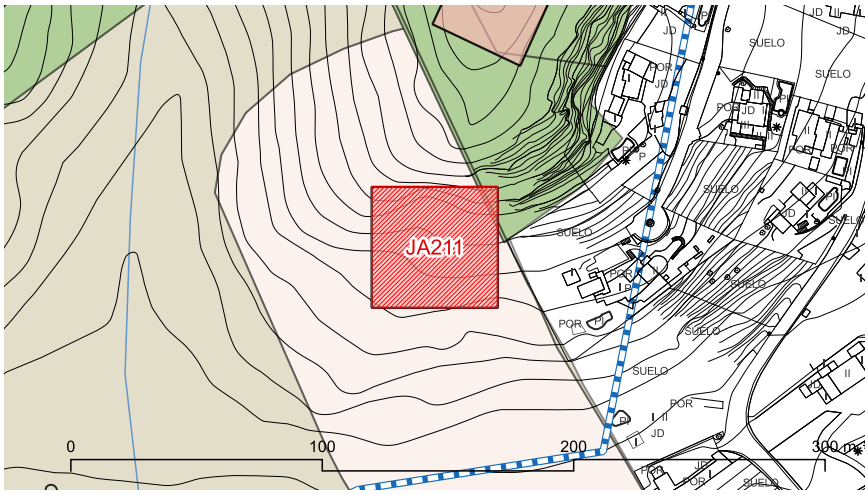



JA211 el Vilar

Descripció

Entorn:
Al vessant meridional del puig del Vilar.

Descripció de l'element:
S'observen restes d'estructures indeterminades i ceràmica en superfície. L'àrea catalogada té una superfície de 2.411 m2.

Cronologia: Romà

Bibliografia i fonts: ARAMBURU-ZABALA HIGUERA, Javier l'inventari de jaciments. 35257 (2004): Mallorca arqueològica. Contribució a l'inventari de jaciments. 35257

Estat de conservació

Valoració conjunt: Dolent

Intervencions: -

Protecció de l'element

Nivell de protecció: A

Usos permesos: Activitats extensives pròpies del sector primari. Investigació i divulgació.

Protecció legal específica:
No en té

Elements destacats a conservar:
El conjunt del jaciment

Directrius d'intervenció preferents:
-

Directrius d'intervenció admissibles:
Restauració, conservació, consolidació. Investigació i divulgació.

Entorn de protecció

S'estableix un entorn de protecció al voltant de l'element, amb el concret traçat que figura en la documentació gràfica. Dins l'àrea es mantindrà la perspectiva visual del conjunt, per la qual no es podran aixecar volums o construccions que perjudiquin les visuals.

JA212 el Mollet

Identificació

Municipi:	Pollença
Nucli o paratge:	Formentor
Adreça / Accés:	Carretera del far de Formentor Ma-2210
Poligon / Parcel.la:	- / -
Ref. cadastral:	DPMT
Coord. UTM ETRS89:	512366.432 - 4419397.914
Classificació del sòl:	Urbà
Plànol:	SU-05/06
Categoria:	Jaciment Arqueològic
Tipologia:	Habitacions
Ús actual:	Desús
Estil o corrent:	-
Autoria:	-



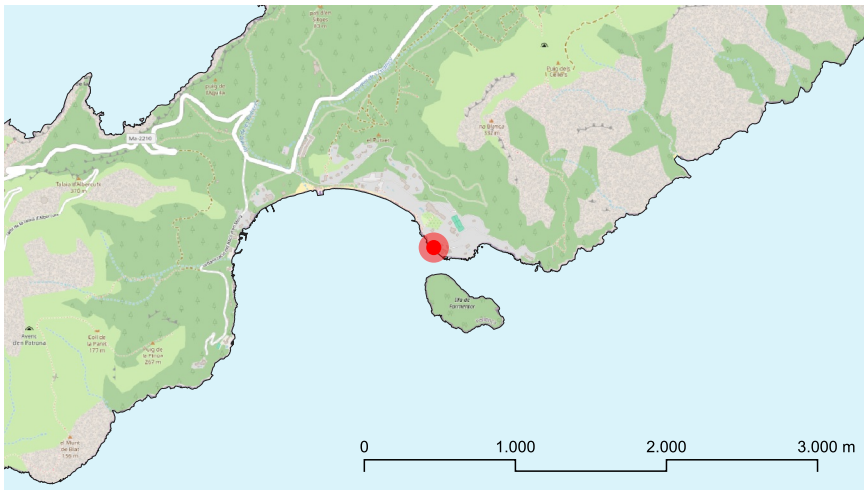

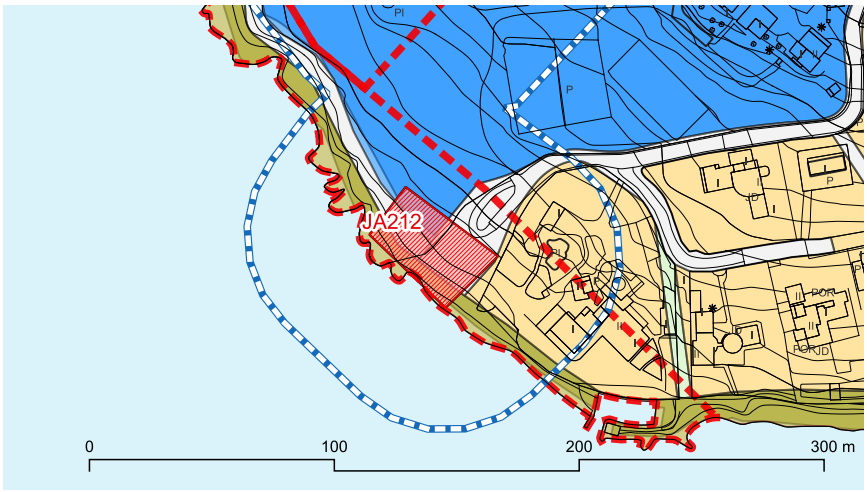



marès

JA212 el Mollet

Descripció

Entorn:
A la vorera de mar, al costat de l'embarcador del xalet anomenat el Club de los Poetas.

Descripció de l'element:
Restes d'habitacions d'època romana situades a la vorera de mar. L'àrea catalogada té una superfície de 1.224 m2. J. Aramburu hi documentà: 1-2 vora dressel 1C. 3. vora Dressel 2/4 ebusitana. 4. vora àmfora africana. 4. vora bol africà D=20 cm.

Cronologia: Romà

Bibliografia i fonts: ARAMBURU-ZABALA HIGUERA, Javier l'inventari de jaciments. 35241 (2004): Mallorca arqueològica. Contribució a l'inventari de jaciments. 35241

Estat de conservació

Valoració conjunt: Dolent.

Intervencions: -

Protecció de l'element

Nivell de protecció: A

Usos permesos: Els corresponents a la zona en la qual s'ubica segons les Normes Urbanístiques. Investigació i divulgació.

Protecció legal específica:
No en té

Elements destacats a conservar:
El conjunt del jaciment

Directrius d'intervenció preferents:
-

Directrius d'intervenció admissibles:
Restauració, conservació, consolidació. Investigació i divulgació.

Entorn de protecció
S'estableix un entorn de protecció al voltant de l'element, amb el concret traçat que figura en la documentació gràfica. Dins l'àrea es mantindrà la perspectiva visual del conjunt, per la qual no es podran aixecar volums o construccions que perjudiquin les visuals.

JA213 Olivar d'Amunt (la Font)

Identificació

Municipi:	Pollença
Nucli o paratge:	la Font
Adreça / Accés:	Camí de la Font
Poligon / Parcel.la:	- / -
Ref. cadastral:	1864316EE0116S0001PK
Coord. UTM ETRS89:	501542.309 - 4416138.791
Classificació del sòl:	Urbà
Plànol:	SU-32
Categoria:	Jaciment Arqueològic
Tipologia:	Talaiot
Ús actual:	Residencial
Estil o corrent:	-
Autoria:	-





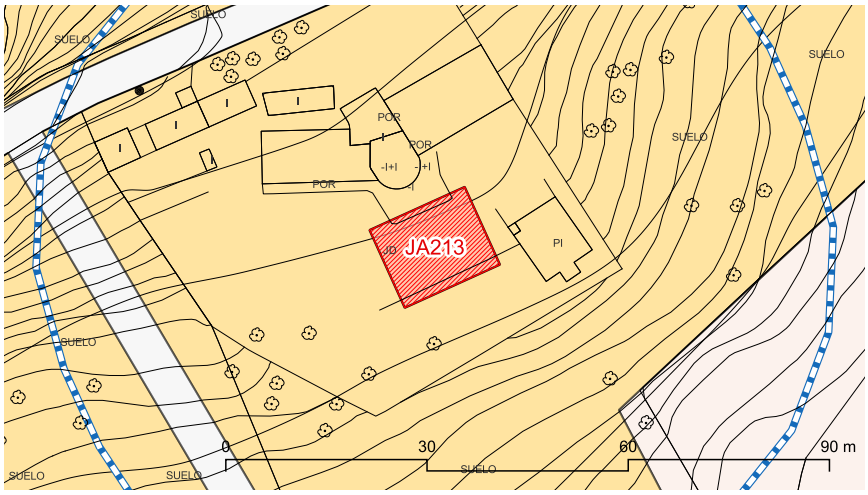



marès

JA213 Olivar d'Amunt (la Font)

Descripció

Entorn:
El talaiot es situa a l'espai lliure privat d'un habitatge de la urbanització de la Font.

Descripció de l'element:
IMPP: 0963 Talaiot quadrat descrit per Mascaró com a talaiot amb la cambra interior desmoronada, una gruixa de les parets de 3 m i unes dimensions en sentit est-oest de 8 m i de 9 m en sentit nord-sud. L'altura per damunt del nivell de terra era de 2 m. L'àrea catalogada té una superfície de 198 m2.

Cronologia: Talaiòtic

Bibliografia i fonts: LLABRÉS, G., MASCARÓ PASARIUS, J. (1953). BSAL. Tom 31. p.31 ARAMBURU-ZABALA HIGUERA, Javier (2004): Mallorca arqueològica. Contribució a l'inventari de jaciments. 35203

Estat de conservació

Valoració conjunt: Dolent. Desfigurat per una construcció.

Intervencions: S'ha construït una de les terrasses de l'habitatge sobre el talaiot.

Protecció de l'element

Nivell de protecció: A-LE

Usos permesos: Espai lliure privat. Investigació i divulgació.

Protecció legal específica:
No en té

Elements destacats a conservar:
Les restes originals del talaiot quadrat

Directrius d'intervenció preferents:
-

Directrius d'intervenció admissibles:
Restauració, conservació, consolidació. Investigació i divulgació.

Entorn de protecció
S'estableix un entorn de protecció al voltant de l'element, amb el concret traçat que figura en la documentació gràfica. Dins l'àrea es mantindrà la perspectiva visual del conjunt, per la qual no es podran aixecar volums o construccions que perjudiquin les visuals.

JA214 el Colomer (Llenaira)

Identificació

Municipi:	Pollença
Nucli o paratge:	Llenaira
Adreça / Accés:	Camí de Llenaira
Poligon / Parcel.la:	010 / 461
Ref. cadastral:	07042A010004610000SW
Coord. UTM ETRS89:	505699.204 - 4415177.263
Classificació del sòl:	Rústic
Plànol:	SR-16
Categoria:	Jaciment Arqueològic
Tipologia:	Sense estructures visibles
Ús actual:	Desús
Estil o corrent:	-
Autoria:	-





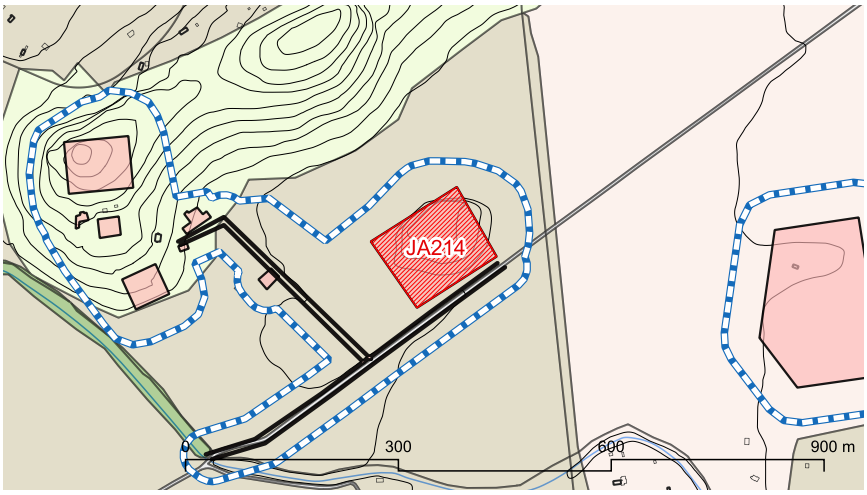



marès

JA214 el Colomer (Llenaira)

Descripció

Entorn:
A un turó cobert de garriga situat enmig de les planes de conreu al costat del camí de Llenaira.

Descripció de l'element:
Jaciment sense estructures visibles, s'observa ceràmica romana en superfície. L'àrea catalogada té una superfície de 15.708 m2. J. Aramburu hi documentà: 1. peu àmfora africana.

Cronologia: Romà

Bibliografia i fonts: ARAMBURU-ZABALA HIGUERA, Javier l'inventari de jaciments. 35228 (2004): Mallorca arqueològica. Contribució a l'inventari de jaciments. 35228

Estat de conservació

Valoració conjunt: Dolent.

Intervencions: -

Protecció de l'element

Nivell de protecció: A

Usos permesos: Activitats extensives pròpies del sector primari. Investigació i divulgació.

Protecció legal específica:
No en té

Elements destacats a conservar:
El conjunt del jaciment

Directrius d'intervenció preferents:
-

Directrius d'intervenció admissibles:
Restauració, conservació, consolidació. Investigació i divulgació.

Entorn de protecció
S'estableix un entorn de protecció al voltant de l'element, amb el concret traçat que figura en la documentació gràfica. Dins l'àrea es mantindrà la perspectiva visual del conjunt, per la qual no es podran aixecar volums o construccions que perjudiquin les visuals.

JA215 Penya del Migdia

Identificació

Municipi:	Pollença
Nucli o paratge:	Llinars
Adreça / Accés:	Camí de Llinars
Poligon / Parcel.la:	004 / 816
Ref. cadastral:	07042A004008160000SW
Coord. UTM ETRS89:	498919.976 - 4414492.376
Classificació del sòl:	Rústic
Plànol:	SR-20
Categoria:	Jaciment Arqueològic
Tipologia:	Estructura indeterminada
Ús actual:	Desús
Estil o corrent:	-
Autoria:	-



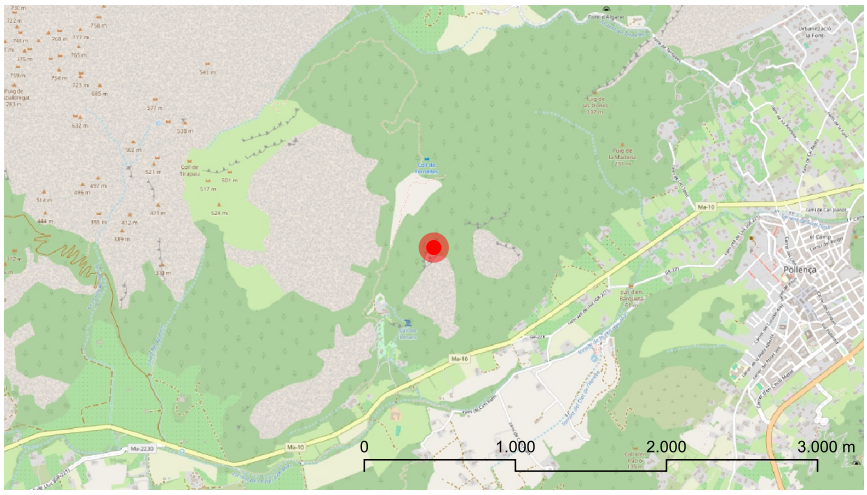

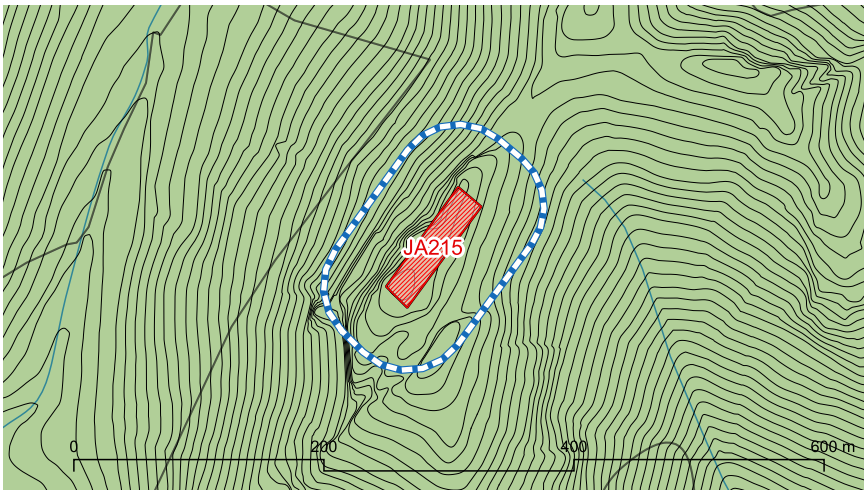



marès

JA215 Penya del Migdia

Descripció

Entorn:
Muntanya, al cim rocós d'un penya.

Descripció de l'element:
Estructura indeterminada, possiblement d'època islàmica situada al cim d'una penya. L'àrea catalogada té una superfície de 2.390 m2.

Cronologia: Islàmic ?

Bibliografia i fonts: ARAMBURU-ZABALA HIGUERA, Javier l'inventari de jaciments. 35220 (2004): Mallorca arqueològica. Contribució a l'inventari de jaciments. 35220

Estat de conservació

Valoració conjunt: Dolent.

Intervencions: -

Protecció de l'element

Nivell de protecció: A

Usos permesos: Activitats extensives pròpies del sector primari. Investigació i divulgació.

Protecció legal específica:
No en té

Elements destacats a conservar:
El conjunt del jaciment

Directrius d'intervenció preferents:
-

Directrius d'intervenció admissibles:
Restauració, conservació, consolidació. Investigació i divulgació.

Entorn de protecció

S'estableix un entorn de protecció al voltant de l'element, amb el concret traçat que figura en la documentació gràfica. Dins l'àrea es mantindrà la perspectiva visual del conjunt, per la qual no es podran aixecar volums o construccions que perjudiquin les visuals.

JA216 Cova curta de l'Ermità

Identificació

Municipi:	Pollença
Nucli o paratge:	Cala Sant Vicenç
Adreça / Accés:	Camí de coves Blanques
Poligon / Parcel.la:	004 / 635
Ref. cadastral:	07042A004006350000SL
Coord. UTM ETRS89:	504790.251 - 4419900.744
Classificació del sòl:	Rústic
Plànol:	SR-04
Categoria:	Jaciment Arqueològic
Tipologia:	Cova natural
Ús actual:	Desús
Estil o corrent:	-
Autoria:	-



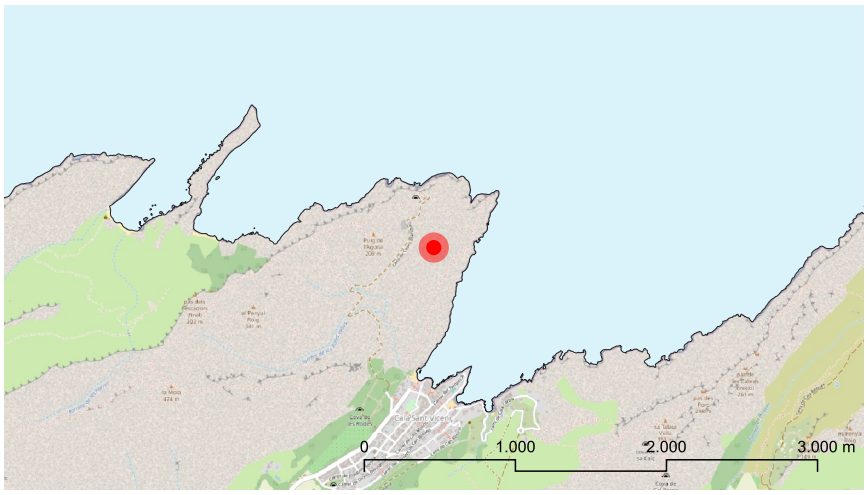

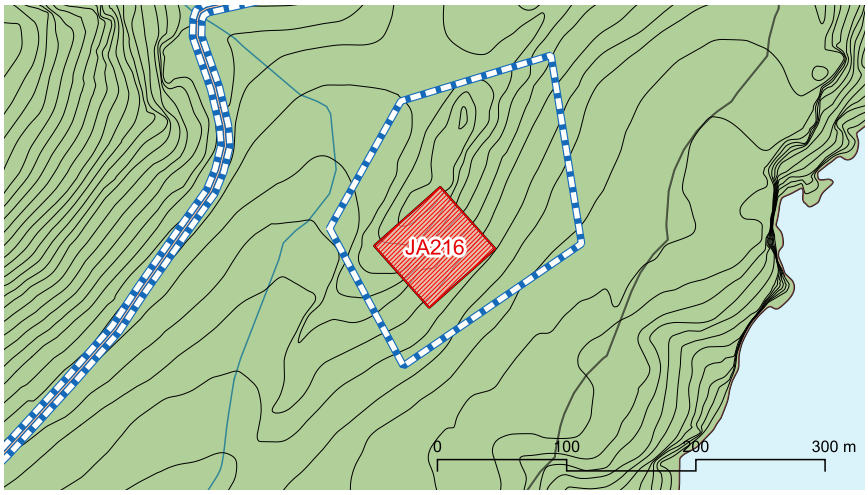

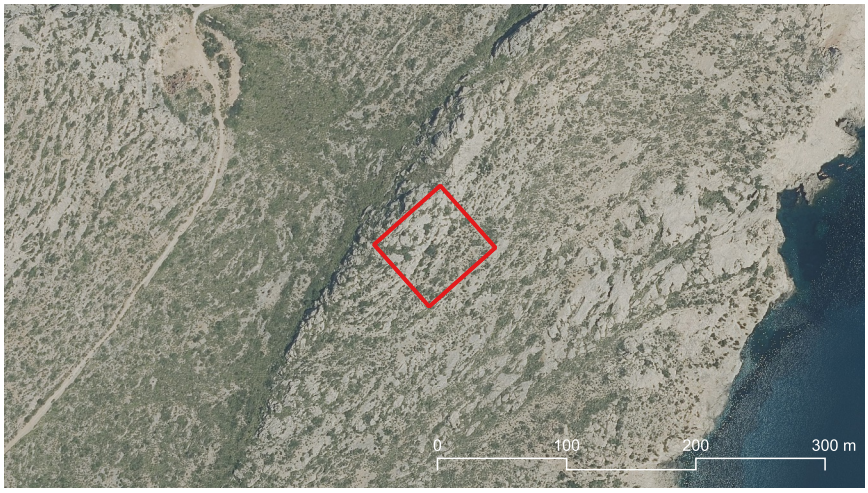

marès

JA216 Cova curta de l'Ermità

Descripció

Entorn:
Al peu d'una penya-segat situat a la zona de Coves Blanques.

Descripció de l'element:
Cova natural de fins a 30 m de recorregut, una marjada delimita l'espai exterior de la cova. La seva funcionalitat és funerària. L'àrea catalogada té una superfície de 4.401 m2.

Cronologia: -

Bibliografia i fonts: ARAMBURU-ZABALA HIGUERA, Javier (2004): Mallorca arqueològica. Contribució a l'inventari de jaciments. 35263 ENCINAS S., José Antonio (1994): 501 grutas del término de Pollensa (Mallorca). C-32

Estat de conservació

Valoració conjunt: Dolent.

Intervencions: -

Protecció de l'element

Nivell de protecció: A

Usos permesos: Protecció i educació ambiental. Investigació i divulgació.

Protecció legal específica:
No en té

Elements destacats a conservar:
El conjunt del jaciment format per la cova i l'explanada exterior

Directrius d'intervenció preferents:
-

Directrius d'intervenció admissibles:
Restauració, conservació, consolidació. Investigació i divulgació.

Entorn de protecció

S'estableix un entorn de protecció al voltant de l'element, amb el concret traçat que figura en la documentació gràfica. Dins l'àrea es mantindrà la perspectiva visual del conjunt, per la qual no es podran aixecar volums o construccions que perjudiquin les visuals.

JA217 Pedruixella Gran

Identificació

Municipi:	Pollença
Nucli o paratge:	Pedruixella Gran
Adreça / Accés:	Camí de Pedruixella Gran
Poligon / Parcel.la:	004 / 645
Ref. cadastral:	07042A004006450001DF
Coord. UTM ETRS89:	495466.307 - 4414101.223
Classificació del sòl:	Rústic
Plànol:	SR-19
Categoria:	Jaciment Arqueològic
Tipologia:	Sense estructures visibles
Ús actual:	Desús
Estil o corrent:	-
Autoria:	-



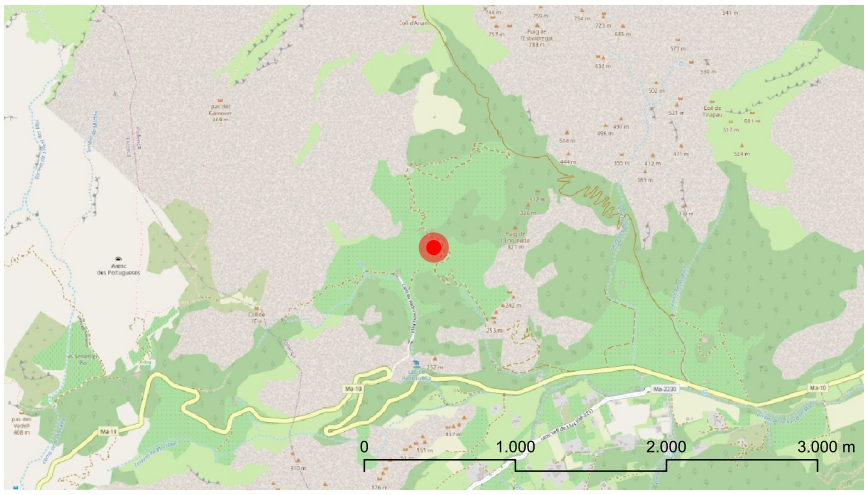

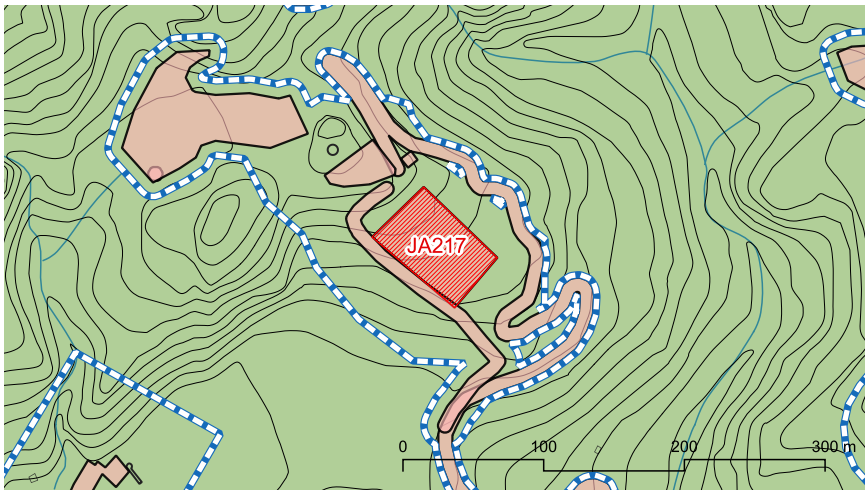



marès

JA217 Pedruixella Gran

Descripció

Entorn:
Zona dedicada al conreu situada al sud-est de les cases.

Descripció de l'element:
Jaciment sense estructures visibles, s'observa ceràmica romana en superfície. L'àrea catalogada té una superfície de 3.663 m2. J. Aramburu hi documentà: 1. vora africana II. 2. fragment àmfora laietana

Cronologia: Romà

Bibliografia i fonts: ARAMBURU-ZABALA HIGUERA, Javier l'inventari de jaciments. 35238 (2004): Mallorca arqueològica. Contribució a l'inventari de jaciments. 35238

Estat de conservació

Valoració conjunt: Dolent.

Intervencions: -

Protecció de l'element

Nivell de protecció: A

Usos permesos: Activitats extensives pròpies del sector primari. Investigació i divulgació.

Protecció legal específica:
No en té

Elements destacats a conservar:
El conjunt del jaciment

Directrius d'intervenció preferents:
-

Directrius d'intervenció admissibles:
Restauració, conservació, consolidació. Investigació i divulgació.

Entorn de protecció

S'estableix un entorn de protecció al voltant de l'element, amb el concret traçat que figura en la documentació gràfica. Dins l'àrea es mantindrà la perspectiva visual del conjunt, per la qual no es podran aixecar volums o construccions que perjudiquin les visuals.

JA218 Penyal Roig (coster)

Identificació

Municipi:	Pollença
Nucli o paratge:	Bóquer
Adreça / Accés:	Camí de Bóquer / A peu
Poligon / Parcel.la:	009 / 197
Ref. cadastral:	07042A009001970000SP
Coord. UTM ETRS89:	507202.99 - 4418513.111
Classificació del sòl:	Rústic
Plànol:	SR-11
Categoria:	Jaciment Arqueològic
Tipologia:	Plataforma esglaonada
Ús actual:	Desús
Estil o corrent:	-
Autoria:	-



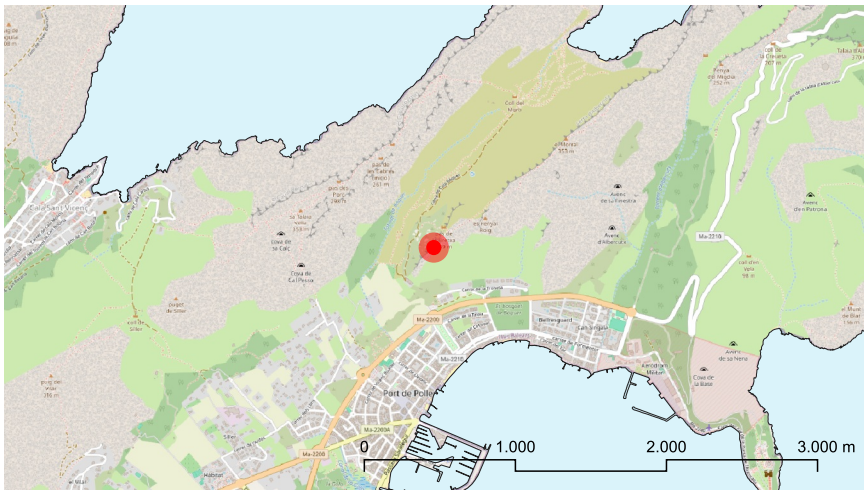

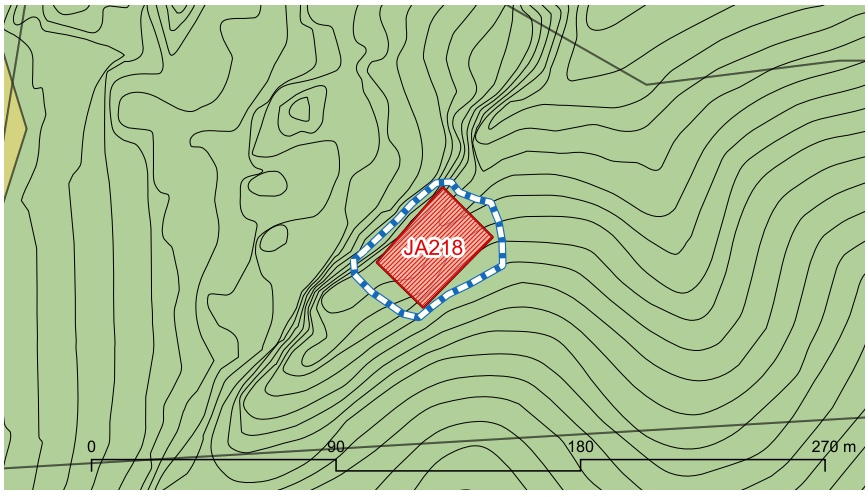



marès

JA218 Penyal Roig (coster)

Descripció

Entorn:
A una zona de penya-segats de la cresta situada entre les cases de Bóquer i el penyal Roig.

Descripció de l'element:
Plataforma esglaonada situada al costat oriental d'unes penyes, amb unes dimensions de 6 x 5 metres. S'aprecien algunes filades de pedres de grans dimensions. L'àrea catalogada té una superfície de 918 m2.

Cronologia: Talaiòtic

Bibliografia i fonts: ARAMBURU-ZABALA HIGUERA, Javier l'inventari de jaciments. 35218 (2004): Mallorca arqueològica. Contribució a l'inventari de jaciments. 35218

Estat de conservació

Valoració conjunt: Dolent.

Intervencions: -

Protecció de l'element

Nivell de protecció: A

Usos permesos: Activitats extensives pròpies del sector primari. Investigació i divulgació.

Protecció legal específica:
No en té

Elements destacats a conservar:
El conjunt del jaciment

Directrius d'intervenció preferents:
-

Directrius d'intervenció admissibles:
Restauració, conservació, consolidació. Investigació i divulgació.

Entorn de protecció

S'estableix un entorn de protecció al voltant de l'element, amb el concret traçat que figura en la documentació gràfica. Dins l'àrea es mantindrà la perspectiva visual del conjunt, per la qual no es podran aixecar volums o construccions que perjudiquin les visuals.

JA219 Penyal Roig (cim)

Identificació

Municipi:	Pollença
Nucli o paratge:	Bóquer
Adreça / Accés:	Camí de Bóquer / A peu
Poligon / Parcel.la:	009 / 197
Ref. cadastral:	07042A009001970000SP
Coord. UTM ETRS89:	507572.573 - 4418704.144
Classificació del sòl:	Rústic
Plànol:	SR-11
Categoria:	Jaciment Arqueològic
Tipologia:	Turó fortificat
Ús actual:	Desús
Estil o corrent:	-
Autoria:	-







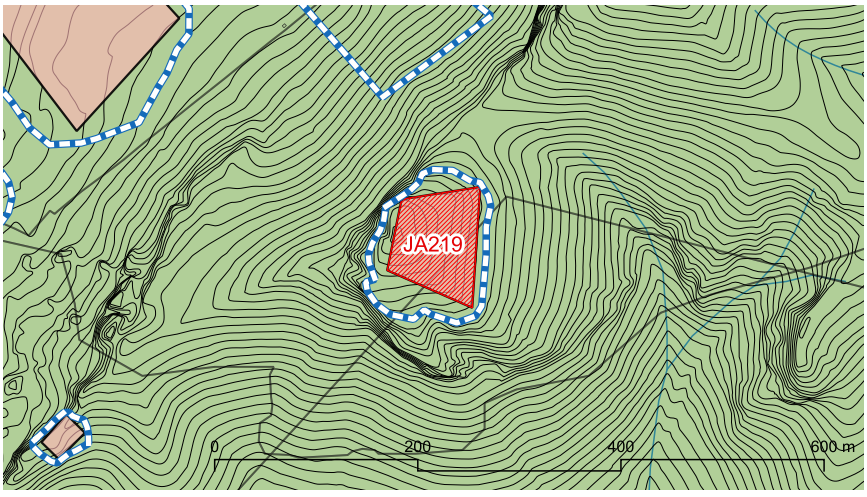



marès

JA219 Penyal Roig (cim)

Descripció

Entorn:
Al cim d'un penyal situat a la cresta que separa les valls de Bóquer i d'Albercuix.

Descripció de l'element:
Conjunt de diferents trams de murada que protegeixen l'accés al cim del penyal on es situen les restes indeterminades d'una edificació. A distintes altures es localitzen tres trams de murada de longituds decreixents cap al cim, mesurant la major d'elles 90 m de longitud. Els murs assoleixen una gruixa de 1,5 m i una altura de 1,5 m. A una distància de 25 m al sud del cim es localitza una naveta o plataforma de 3 m x 6 m. L'àrea catalogada té una superfície de 7.747 m2. J. Aramburu hi documentà: 1. nansa talaiòtica. 2. fragment talaiòtic.

Cronologia: Talaiòtic

Bibliografia i fonts: ARAMBURU-ZABALA HIGUERA, Javier l'inventari de jaciments. 35210 (2004): Mallorca arqueològica. Contribució a l'inventari de jaciments. 35210

Estat de conservació

Valoració conjunt: Dolent.

Intervencions: -

Protecció de l'element

Nivell de protecció: A

Usos permesos: Activitats extensives pròpies del sector primari. Investigació i divulgació.

Protecció legal específica:
No en té

Elements destacats a conservar:
El conjunt del jaciment

Directrius d'intervenció preferents:
-

Directrius d'intervenció admissibles:
Restauració, conservació, consolidació. Investigació i divulgació.

Entorn de protecció

S'estableix un entorn de protecció al voltant de l'element, amb el concret traçat que figura en la documentació gràfica. Dins l'àrea es mantindrà la perspectiva visual del conjunt, per la qual no es podran aixecar volums o construccions que perjudiquin les visuals.

JA220 Síller (darrera les Cases)

Identificació

Municipi:	Pollença
Nucli o paratge:	Síller
Adreça / Accés:	Camí de Síller / A peu
Poligon / Parcel.la:	009 / 529
Ref. cadastral:	07042A009005290000SJ, 07042A009005280000SI
Coord. UTM ETRS89:	505506.642 - 4417794.741
Classificació del sòl:	Rústic
Plànol:	SR-10
Categoria:	Jaciment Arqueològic
Tipologia:	Taca ceràmica / poblat
Ús actual:	Desús
Estil o corrent:	-
Autoria:	-



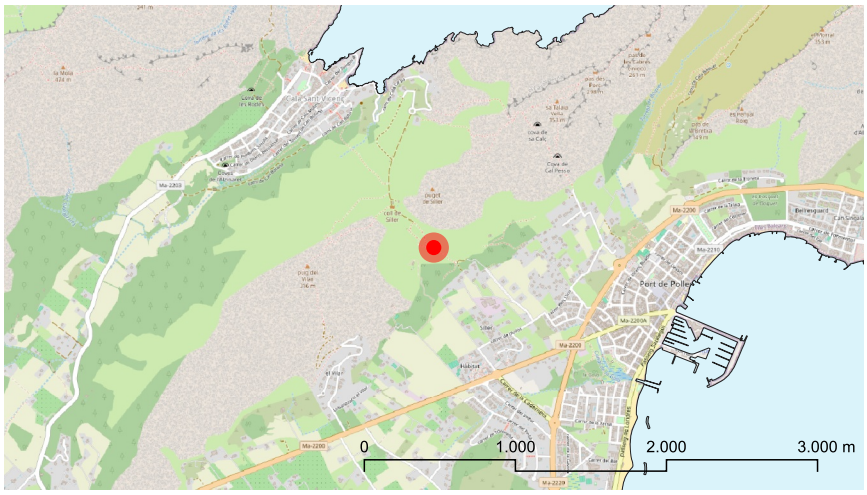

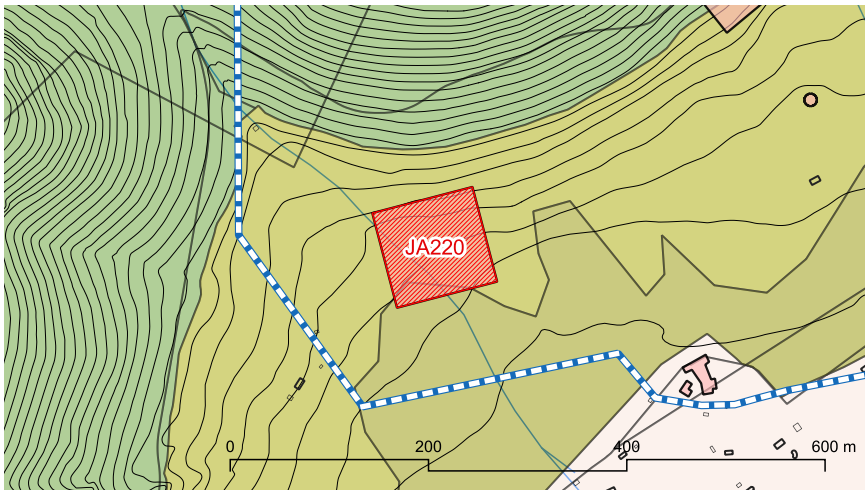



marès

JA220 Síller (darrera les Cases)

Descripció

Entorn:
Al coster meridional del coll de Síller, en una zona de càrritx.

Descripció de l'element:
Taca ceràmica d'època islàmica situada en la transició del coster i la zona plana d'antics conreus, a prop de les cases de Síller. El jaciment té una extensió de 10.309 m2.

Cronologia: Islàmic

Bibliografia i fonts: ARAMBURU-ZABALA HIGUERA, Javier l'inventari de jaciments. 35254 (2004): Mallorca arqueològica. Contribució a l'inventari de jaciments. 35254

Estat de conservació

Valoració conjunt: Dolent.

Intervencions: -

Protecció de l'element

Nivell de protecció: A

Usos permesos: Activitats extensives pròpies del sector primari. Investigació i divulgació.

Protecció legal específica:
No en té

Elements destacats a conservar:
El conjunt del jaciment

Directrius d'intervenció preferents:
-

Directrius d'intervenció admissibles:
Restauració, conservació, consolidació. Investigació i divulgació.

Entorn de protecció

S'estableix un entorn de protecció al voltant de l'element, amb el concret traçat que figura en la documentació gràfica. Dins l'àrea es mantindrà la perspectiva visual del conjunt, per la qual no es podran aixecar volums o construccions que perjudiquin les visuals.

JA221 Síller (cim)

Identificació

Municipi:	Pollença
Nucli o paratge:	Síller
Adreça / Accés:	Camí de Síller / A peu
Poligon / Parcel.la:	009 / 104
Ref. cadastral:	07042A009001040000SF
Coord. UTM ETRS89:	505490.58 - 4418141.988
Classificació del sòl:	Rústic
Plànol:	SR-10
Categoria:	Jaciment Arqueològic
Tipologia:	Túmul esglaonat
Ús actual:	Desús
Estil o corrent:	-
Autoria:	-







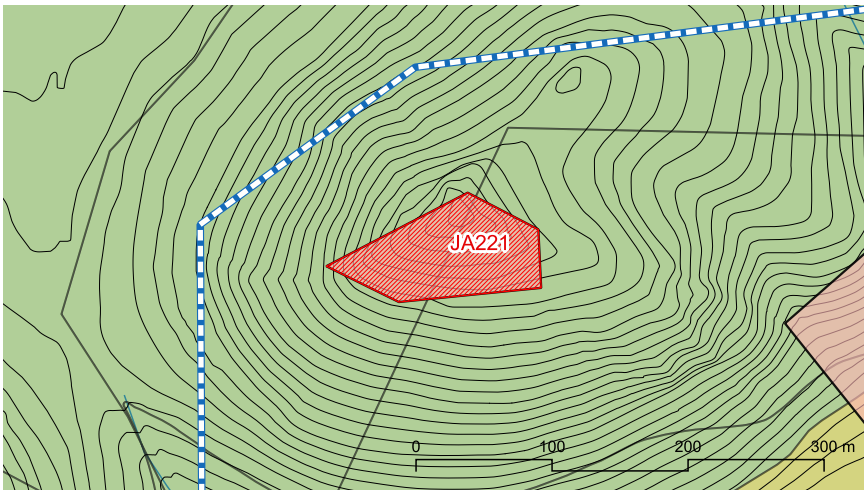



marès

JA221 Síller (cim)

Descripció

Entorn:
Al cim d'un puig situat al nord-est del coll de Síller, entre la serra de la Punta i la serra del Cavall Bernat.

Descripció de l'element:
Conjunt format per un tram de murada de 30 de m de longitud situat al coster meridional del turó, defensant l'accés al cim on es localitza el túmul. També s'observen les restes de fins a quatre navetes que es localitzen 25 m per davall de la cota del cim. L'àrea catalogada té una superfície de 7.839 m2.

Cronologia: Talaiòtic

Bibliografia i fonts: ARAMBURU-ZABALA HIGUERA, Javier l'inventari de jaciments. 35255 (2004): Mallorca arqueològica. Contribució a l'inventari de jaciments. 35255

Estat de conservació

Valoració conjunt: Dolent.

Intervencions: -

Protecció de l'element

Nivell de protecció: A

Usos permesos: Activitats extensives pròpies del sector primari. Investigació i divulgació.

Protecció legal específica:
No en té

Elements destacats a conservar:
El conjunt del jaciment

Directrius d'intervenció preferents:
-

Directrius d'intervenció admissibles:
Restauració, conservació, consolidació. Investigació i divulgació.

Entorn de protecció

S'estableix un entorn de protecció al voltant de l'element, amb el concret traçat que figura en la documentació gràfica. Dins l'àrea es mantindrà la perspectiva visual del conjunt, per la qual no es podran aixecar volums o construccions que perjudiquin les visuals.

JA222 Can Llobera/La Plana

Identificació

Municipi:	Pollença
Nucli o paratge:	
Adreça / Accés:	-
Poligon / Parcel.la:	007 / 160
Ref. cadastral:	07042A00700160
Coord. UTM ETRS89:	497079.221 - 4412865.611
Classificació del sòl:	Rústic
Plànol:	SR-19
Categoria:	Jaciment Arqueològic
Tipologia:	Camí, estructures.
Ús actual:	Agrari
Estil o corrent:	-
Autoria:	-



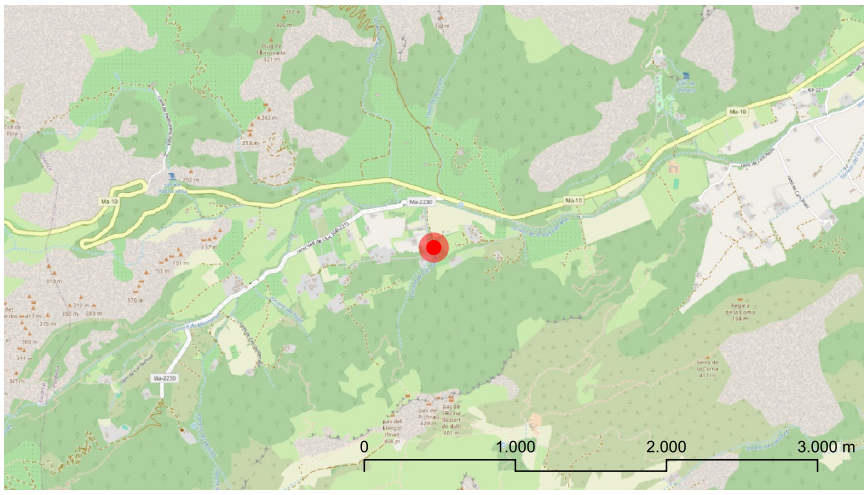



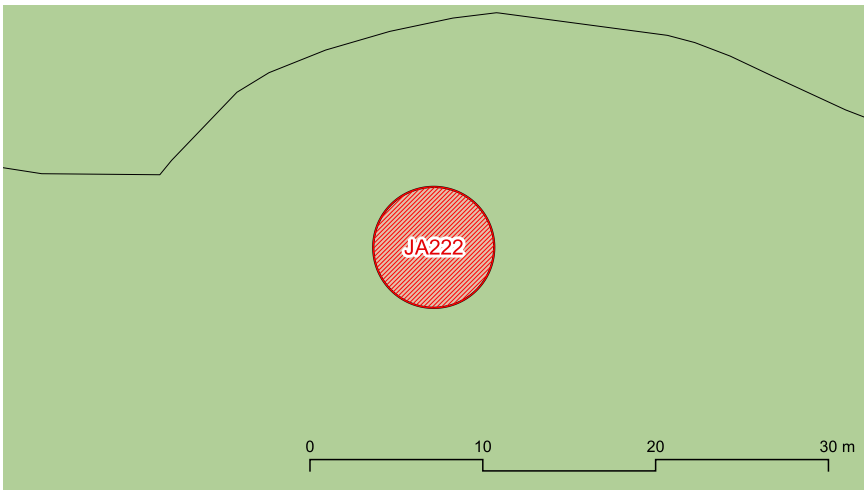







JA222 Can Llobera/La Plana

Descripció

Entorn:
Vall d'en Marc.

Descripció de l'element:
Conjunt d'estructures enmig de l'alzinar. S'han identificat visualment diverses construccions de planta quadrada i circular. També s'observa un element que podria ser un camí empedrat. Llinda pel sud amb un tram del Camí Vell de Lluc a l'alçada de Can Llobera. Les restes de fullaca de l'alzinar no permeten veure materials ceràmics per a al seva datació. Tot i això l'obra de les estructures ens fa pensar que podria ser medieval.

Cronologia: Edat Mitjana.

Bibliografia i fonts: -

Estat de conservació

Valoració conjunt: Dolent.

Intervencions: -

Protecció de l'element

Nivell de protecció: A

Usos permesos: Els corresponents a la zona en la qual s'ubica segons les Normes Urbanístiques. Investigació i divulgació.

Protecció legal específica:
No en té

Elements destacats a conservar:
El conjunt del jaciment

Directrius d'intervenció preferents:
Neteja de fullaca, prospecció per determinar-ne la cronologia.

Directrius d'intervenció admissibles:
Investigació, consolidació, restauració.

Entorn de protecció

S'estableix un entorn de protecció al voltant de l'element, amb el concret traçat que figura en la documentació gràfica. Dins l'àrea es mantindrà la perspectiva visual del conjunt, per la qual no es podran aixecar volums o construccions que perjudiquin les visuals.

JA223 Navetes de Coves Blanques

Identificació

Municipi:	Pollença
Nucli o paratge:	-
Adreça / Accés:	-
Poligon / Parcel.la:	004 / 635
Ref. cadastral:	07042A00400635
Coord. UTM ETRS89:	503903.134 - 4418708.197
Classificació del sòl:	Rústic
Plànol:	SR-10
Categoria:	Jaciment Arqueològic
Tipologia:	Navetes d'habitació
Ús actual:	Desús
Estil o corrent:	-
Autoria:	-

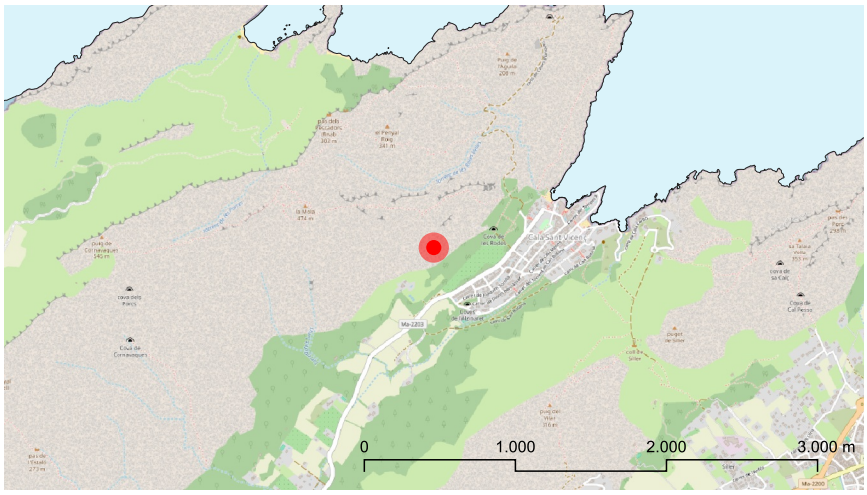

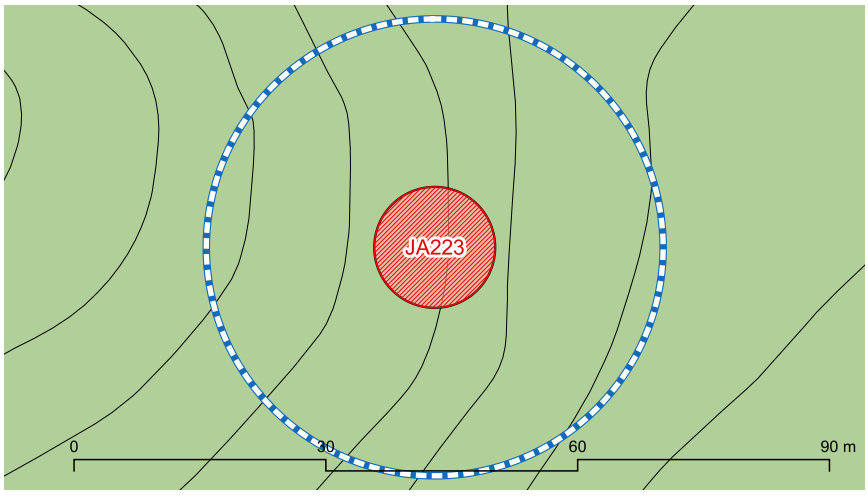



marès

JA223 Navetes de Coves Blanques

Descripció

Entorn:
Vall de San Vicens.

Descripció de l'element:
Es conserven dues navetes d'hàbitat i una estructura circular que es pot interpretar com a corral ramader. L'orientació de les navetes te l'accés al W per tal d'estar a raser del vent de gregal que entra a la vall des de la cala. No es descarta que en la proximitat es localitzin més estructures relacionades.

Cronologia: Pre-Talaiòtic.

Bibliografia i fonts: -

Estat de conservació

Valoració conjunt: Mitjà.

Intervencions: -

Protecció de l'element

Nivell de protecció: A

Usos permesos: Els corresponents a la zona en la qual s'ubica segons les Normes Urbanístiques. Investigació i divulgació.

Protecció legal específica:
No en té

Elements destacats a conservar:
El conjunt del jaciment

Directrius d'intervenció preferents:
Consolidació.

Directrius d'intervenció admissibles:
Investigació, consolidació, restauració.

Entorn de protecció

S'estableix un entorn de protecció al voltant de l'element, amb el concret traçat que figura en la documentació gràfica. Dins l'àrea es mantindrà la perspectiva visual del conjunt, per la qual no es podran aixecar volums o construccions que perjudiquin les visuals.