AJUNTAMENT DE POLLENÇA

CATÀLEG DE BÉNS I ESPAIS PROTEGITS DEL MUNICIPI DE POLLENÇA

Document d'aprovació inicial (v.AI-11.2025)

FITXES D'ELEMENTS CATALOGATS

Volum IV. Béns etnològics

Novembre 2025

marès arquitectura paisatge territori

TAULA DE CONTINGUT

FITXES D'ELEMENTS CATALOGATS **3**

FITXES D'ELEMENTS CATALOGATS

Es presenten a continuació les fitxes dels elements catalogats ordenades per codi segons les diferents tipologies d'elements s'estructuren en les següents categories:

- **Béns Etnològics**, amb el codi **BE**

Pollença, a la data de la signatura electrònica

En representació de l'equip redactor,

Signat: Jaume Luis Salas, arquitecte

Firmado por LUIS SALAS JAUME XAVIER - ***1379** el día 12/02/2026 con un certificado emitido por AC FNMT Usuarios

Llistat d'elements catalogats ordenat per codi:

Codi	Protecció	Codi 2017	Categoria	Denominació
BE001	**A**	EM-1	Bé etnològic	Espai marjat del jardí de Bóquer
BE002	**A**	EM-2	Bé etnològic	Espai marjat del jardí de la Fortalesa
BE003	**A**	EM-3	Bé etnològic	Espai marjat de Can Botana
BE004	**A**	EM-4	Bé etnològic	Espai marjat dels costers del puig de Maria
BE005	**A**	EM-5	Bé etnològic	Espai marjat de l'hort de Son Brull
BE006	**A**	EM-6	Bé etnològic	Espai marjat del jardí de Llenaira
BE007	**A**	EM-7	Bé etnològic	Espai marjat de la coma de Can Cusset
BE008	**A**	EM-8	Bé etnològic	Espai marjat de Lassarell
BE009	**A**	EM-9	Bé etnològic	Espai marjat de les Tosses
BE010	**A**	EM-10	Bé etnològic	Espai marjat de Can Bosc
BE011	**A**	EM-11	Bé etnològic	Espai marjat de Can Aloia
BE012	**A**	EM-12	Bé etnològic	Espai marjat de la rota d'en Palou
BE013	**A**	EM-13	Bé etnològic	Espai marjat de Pedruixella
BE014	**A**	EM-14	Bé etnològic	Espai marjat de Can Lleonard (Ternelles)
BE015	**A**	EM-15	Bé etnològic	Espai marjat de Can Serra
BE016	**A**	EM-16	Bé etnològic	Espai marjat de la Planeta (Son Marc)
BE017	**A**	EM-17	Bé etnològic	Espai marjat de Can Guilló
BE018	**A**	EM-18	Bé etnològic	Espai marjat del pla de Baix (Ariant)
BE019	**A**	MU-1	Bé etnològic	Murs del camí de Can Bosc
BE020	**A**	MU-2	Bé etnològic	Murs del camí vell de Sant Vicenç
BE021	**A**	MU-3	Bé etnològic	Murs del camí de Can Vela
BE022	**A**	MU-4	Bé etnològic	Murs del carrer Torre d'en Bestard, costat sud
BE023	**A**	MU-5	Bé etnològic	Murs del carrer Cerdà i Cànaves
BE024	**A**	MU-6	Bé etnològic	Murs del carrer Llobera
BE025	**A**	MU-7	Bé etnològic	Murs del carrer Creus
BE026	**A**	MU-8	Bé etnològic	Murs del carrers Creus / Porquer
BE027	**A**	MU-9	Bé etnològic	Murs del camí de Can Barba al redol de Can Cerdà
BE028	**A**	MU-10	Bé etnològic	Murs de Son Brull
BE029	**A**	MU-11	Bé etnològic	Murs del camí de Llenaira
BE030	**A**	MU-12	Bé etnològic	Murs del camí de la talaia d'Albercuix
BE031	**A**	MU-13	Bé etnològic	Murs del camí de les coves Blanques
BE032	**A**	MU-14	Bé etnològic	Murs de la carretera del far de Formentor
BE033	**A**	CA-1	Bé etnològic	Caseta del Moro
BE034	**A**	CA-2	Bé etnològic	Caseta de l'Albufereta 2
BE035	**A**	CA-3	Bé etnològic	Caseta de l'Albufereta 3
BE036	**A**	CA-4	Bé etnològic	Caseta de l'Albufereta 4
BE037	**A**	CA-5	Bé etnològic	Caseta de l'Albufereta 5
BE038	**A**	CA-6	Bé etnològic	Caseta de l'Albufereta 6
BE039	**A**	ES-1	Bé etnològic	Escar d'en Fargas o des Durais
BE040	**A**	ES-2	Bé etnològic	Escar del Coix
BE041	**A**	CN-1	Bé etnològic	Casa de neu. Fartàritx del Racó
BE042	**A**	CN-2	Bé etnològic	Casa de neu. Coll del Ca de Míner
BE043	**A**	MO-1	Bé etnològic	Molí del Calvari 1
BE044	**A**	MO-2	Bé etnològic	Molí del Calvari 2
BE045	**A**	MO-3	Bé etnològic	Molí de les Palmeres
BE046	**A**	MO-4	Bé etnològic	Molí de Can Pellisser o de Can Cullerassa
BE047	**A**	MO-5	Bé etnològic	Molí del puig de Maria
BE048	**A**	HU-1	Bé etnològic	Font de la plaça de l'Almoïna
BE049	**A**	HU-2	Bé etnològic	Font de la plaça del Mercat
BE050	**A**	HU-3	Bé etnològic	Font de Sant Isidre
BE051	**A**	HU-4	Bé etnològic	Pou del Verger

BE052	**A**	HU-5	Bé etnològic	Pou dels Tiradors
BE053	**A**	HU-6	Bé etnològic	Pou del Roser Vell
BE054	**A**	HU-7	Bé etnològic	Grifó de Monti-sion
BE055	**A**	HU-8	Bé etnològic	Grifó del carrer de Sant Jordi
BE056	**A**	HU-9	Bé etnològic	Grifó d'en Rull
BE057	**A**	HU-10	Bé etnològic	Grifó de Can Teresa
BE058	**A**	MA-1	Bé etnològic	Molí d'en Coc
BE059	**A**	MA-2	Bé etnològic	Molí de Cuixac
BE060	**A**	MA-3	Bé etnològic	Molí de Can Xura
BE061	**A**	MA-4	Bé etnològic	Molí de Can Punxa
BE062	**A**	MA-5	Bé etnològic	Molí de Can Banya
BE063	**A**	MA-6	Bé etnològic	Molí de l'Estret
BE064	**A**	MA-7	Bé etnològic	Molí d'en Cosme
BE065	**A**	MA-8	Bé etnològic	Molí de Can Petit
BE066	**A**	MA-9	Bé etnològic	Molí de Can Serra
BE067	**A**	MA-10	Bé etnològic	el Molinet (molí de les Rotes)
BE068	**A**	MA-11	Bé etnològic	Molins de Llinars (7 molins)
BE069	**A**	FO-1	Bé etnològic	Font de la Mare de Déu (Ariant)
BE070	**A**	FO-2	Bé etnològic	Font del Platero (Ariant)
BE071	**A**	FO-3	Bé etnològic	Font d'Ariant
BE072	**A**	FO-4	Bé etnològic	Font del Poll (Ariant)
BE073	**A**	FO-5	Bé etnològic	Font de la Cel.la 1
BE074	**A**	FO-6	Bé etnològic	Font de la Cel.la 2
BE075	**A**	FO-7	Bé etnològic	Font de la Glòria 1
BE076	**A**	FO-8	Bé etnològic	Font de la Glòria 2
BE077	**A**	FO-9	Bé etnològic	Font de Can Miquelet
BE078	**A**	FO-10	Bé etnològic	Font de Can Melcion 1
BE079	**A**	FO-11	Bé etnològic	Font de Can Melcion 2
BE080	**A**	FO-12	Bé etnològic	Font de Fartàritx
BE081	**A**	FO-13	Bé etnològic	Font de Míner Gran. Font del Poll
BE082	**A**	FO-14	Bé etnològic	Font de Can Pascol
BE083	**A**	FO-15	Bé etnològic	Font de Can Llobera
BE084	**A**	FO-16	Bé etnològic	Font del Sementer (Bóquer)
BE085	**A**	FO-17	Bé etnològic	Font d'Albercuix
BE086	**A**	FO-18	Bé etnològic	Font de l'hort de les cases de Cala Murta
BE087	**A**	FO-19	Bé etnològic	Font de Madò Bet
BE088	**A**	SH-1	Bé etnològic	Sistema hidràulic de l'horta de Ternelles
BE089	**A-LE**	SH-2	Bé etnològic	Sistema hidràulic de Llinars
BE090	**A**	SH-3	Bé etnològic	Sistema hidràulic del Molinet fins a Son Marc
BE091	**A**	SH-4	Bé etnològic	Sistema hidràulic de Son Grua
BE092	**A**	SH-5	Bé etnològic	Sistema hidràulic de Can Picassa
BE093	**A**	SH-6	Bé etnològic	Sistema hidràulic de Cuixac-la Font
BE094	**A**	SH-7	Bé etnològic	Sistema hidràulic de Pedruixella Gran
BE095	**A**	SH-8	Bé etnològic	Sistema hidràulic de Cal Qüec
BE096	**A**	SH-9	Bé etnològic	Sistema hidràulic Font de Vàritx-Can Serra
BE097	**A**	SH-10	Bé etnològic	Sistema hidràulic de Lassarell
BE098	**A**	SH-11	Bé etnològic	Sistema hidràulic d'Almadrava
BE099	**A**	SH-12	Bé etnològic	Sistema hidràulic de Pedruixella Petit
BE100	**A**	RA-1	Bé etnològic	Ralla de Ca na Senalleres
BE101	**A**	RA-2	Bé etnològic	Ralla de Ca na Borrassa
BE102	**A**	RA-3	Bé etnològic	Ralla de la Plana
BE103	**A**	RA-4	Bé etnològic	Ralla del Redol de Can Cerdà
BE104	**A**	RA-5	Bé etnològic	Ralla 5 (Albufereta)

BE105 A	RA-6	Bé etnològic	Ralla 6 (Albufereta)
BE106 A	RA-7	Bé etnològic	Ralla 7 (Albufereta)
BE107 A	RA-8	Bé etnològic	Ralla 8 (Albufereta)
BE108 A	RA-9	Bé etnològic	Ralla 9 (Albufereta)
BE109 A	PS-1	Bé etnològic	Passadores Can Rondalla-el Molinet
BE110 A	PS-2	Bé etnològic	Pas Son Marc-camí Vell de Lluc
BE111 A	PS-3	Bé etnològic	Pas de Can Guillem Bet
BE112 A	PS-4	Bé etnològic	el Pas Gran (Son Grua)
BE113 A	PS-5	Bé etnològic	Passadores de Llinars
BE114 A	PS-6	Bé etnològic	Pas del camí de Can Fust al torrent de Ternelles
BE115 A	PS-7	Bé etnològic	Pas del camí de Pedruixella Petit
BE116 A	SI-2	Bé etnològic	Sínia 2 (Albufereta)
BE117 A	SI-3	Bé etnològic	Sínia 3 (Albufereta)
BE118 A	SI-4	Bé etnològic	Sínia 4 (Albufereta)
BE119 A	SI-5	Bé etnològic	Sínia 5 (Albufereta)
BE120 A	SI-6	Bé etnològic	Sínia 6 (Albufereta)
BE121 A	SI-7	Bé etnològic	Sínia 7 (Albufereta)
BE122 A	SI-8	Bé etnològic	Sínia 8 (Albufereta)
BE123 A	SI-9	Bé etnològic	Sínia 9 (Albufereta)
BE124 A	SI-10	Bé etnològic	Sínia 10 (Albufereta)
BE125 A	SI-11	Bé etnològic	Sínia 11 (Albufereta)
BE126 A	SI-12	Bé etnològic	Sínia 12 (Albufereta)
BE127 A	SI-13	Bé etnològic	Sínia 13 (Albufereta)
BE128 A	SI-14	Bé etnològic	Sínia de Can Cullerassa
BE129 A	SI-15	Bé etnològic	Sínia de Ca na Volantina (Albufereta)
BE130 A	SI-16	Bé etnològic	Sínia de Llenaira
BE131 A	SI-17	Bé etnològic	Sínia 17 (Camí de Llenaira)
BE132 A	SI-18	Bé etnològic	Sínia de na Fogassa
BE133 A	SI-19	Bé etnològic	Sínia 19 (Cal Cuec)
BE134 A	SI-20	Bé etnològic	Sínia de Can Boi
BE135 A	SI-21	Bé etnològic	Sínia de Can Pontico
BE136 A	SI-22	Bé etnològic	Sínia de Can Romí
BE137 A	SI-23	Bé etnològic	Sínia 23 (Camï de Can Romí)
BE138 A	SI-24	Bé etnològic	Sínia de Can Pau
BE139 A	SI-25	Bé etnològic	Sínia 25 (carretera vell de Lluc 1)
BE140 A	SI-26	Bé etnològic	Sínia de l'hort de Son Grua
BE141 A	SI-27	Bé etnològic	Sínia de Son Marc
BE142 A	SI-28	Bé etnològic	Sínia del Clos Nou (Ternelles)
BE143 A	SI-29	Bé etnològic	Sínia de Can Xot
BE144 A	SI-30	Bé etnològic	Sínia de Sant Vicenç
BE145 A	SI-31	Bé etnològic	Sínia 31 (vall de Sant Vicenç)
BE146 A	SI-32	Bé etnològic	Sínia 32 (vall de Sant Vicenç)
BE147 A	SI-33	Bé etnològic	Sínia 33 (vall de Sant Vicenç)
BE148 A	SI-34	Bé etnològic	Sínia de Can Prats
BE149 A	SI-35	Bé etnològic	Sínia 35 (vall d'en Marc)
BE150 A	SI-36	Bé etnològic	Sínia 36 (vall d'en Marc)
BE151 A	SI-37	Bé etnològic	Sínia 37 (vall de Sant Vicenç)
BE152 A	SI-38	Bé etnològic	Sínia de Can Botana
BE153 A	SI-39	Bé etnològic	Sínia de Can Cusset
BE154 A	SI-40	Bé etnològic	Sínia de Can Fanals
BE155 A	SI-41	Bé etnològic	Sínia de Cal Hereu
BE156 A	SI-42	Bé etnològic	Sínia de Can Llobera
BE157 A	SI-43	Bé etnològic	Sínia de l'hort de Son Grua 2

BE158 A	SI-44	Bé etnològic	Sínia del camí de Can Rotger
BE159 A	SI-45	Bé etnològic	Sínia de Son Brull
BE160 A	SI-46	Bé etnològic	Sínia de l'hort de Son Brull
BE161 A	SI-47	Bé etnològic	Sínia de Can Llinars
BE162 A	SI-48	Bé etnològic	Sínia de Can Moscaroles
BE163 A	SI-49	Bé etnològic	Sínia de Can Pelat
BE164 A	SI-50	Bé etnològic	Sínia de Morell
BE165 A	SI-51	Bé etnològic	Sínia de Morell 2
BE166 A	SI-52	Bé etnològic	Sínia 52 (torrent de la font de Mal Any)
BE167 A	SI-53	Bé etnològic	Sínia de Can Canaveret 1
BE168 A	SI-54	Bé etnològic	Sínia de Can Canaveret 2
BE169 A	SI-55	Bé etnològic	Sínia de Vàritx
BE170 A	SI-56	Bé etnològic	Sínia de Can Canaver de Baix
BE171 A	SI-57	Bé etnològic	Sínia de Can Xandot
BE172 A	SI-58	Bé etnològic	Sínia dle convent de Sant Domingo
BE173 A	PO-1	Bé etnològic	Pou 1 (Albufereta)
BE174 A	PO-2	Bé etnològic	Pou de la Torreta
BE175 A	PO-3	Bé etnològic	Pou de Cal Patriarca
BE176 A	PO-4	Bé etnològic	Pou de Can Vicenç
BE177 A	PO-5	Bé etnològic	Pou del camí de Can Romí
BE178 A	PO-6	Bé etnològic	el Pouet (els Casals)
BE179 A	PO-7	Bé etnològic	Pou de Sîller
BE180 A	PO-8	Bé etnològic	Pou de Bóquer
BE181 A	PO-9	Bé etnològic	Pou de Can Pontico
BE182 A	PO-10	Bé etnològic	Pou de Can Bosc
BE183 A	PO-11	Bé etnològic	Pou de Can Fanals
BE184 A	PO-12	Bé etnològic	Pou de Colonya
BE185 A	PO-13	Bé etnològic	Pou de Can Rotger
BE186 A	PO-14	Bé etnològic	Pou del Pontarró
BE187 A	PO-15	Bé etnològic	Pou del camí de Can Pelat
BE188 A	PO-16	Bé etnològic	Pou de Pedruixella Gran
BE189 A	PO-17	Bé etnològic	Pou de Pedruixella Petit
BE190 A	PO-18	Bé etnològic	Pou del camp del Poll (Ariant de Baix)
BE191 A	AL-1	Bé etnològic	Aljub 1 (Albufereta)
BE192 A	BS-1	Bé etnològic	Formentor, bassa dins torrentera
BE193 A	SA-1	Bé etnològic	Safareig dels Rafals
BE194 A	SA-2	Bé etnològic	Safareig Ull de la Font
BE195 A	SA-3	Bé etnològic	Safareig del camí de cala Castell
BE196 A	FC-1	Bé etnològic	Forn de calç de Bóquer 1
BE197 A	FC-2	Bé etnològic	Forn de calç de Bóquer 2
BE198 A	FC-3	Bé etnològic	Forn de calç de l'Empeltada
BE199 A	ST-1	Bé etnològic	Sitja de l'Empeltada
BE200 A	FC-4	Bé etnològic	Forn de calç de Ca l'Hereu
BE201 A	FC-5	Bé etnològic	Forn de calç de Can Melcion 5
BE202 A	ST-2	Bé etnològic	Sitja de Can Melcion 2
BE203 A	BA-1	Bé etnològic	Barraca de carboner de Can Melcion 1
BE204 A	ST-3	Bé etnològic	Sitja de Can Sion 3
BE205 A	ST-4	Bé etnològic	Sitja de Can Sion 4
BE206 A	ST-5	Bé etnològic	Sitja de Can Sion 5
BE207 A	ST-6	Bé etnològic	Sitja de Can Sion 6
BE208 A	ST-7	Bé etnològic	Sitja de Can Sion 7
BE209 A	ST-8	Bé etnològic	Sitja de Can Sion 8
BE210 A	ST-9	Bé etnològic	Sitja de Can Sion 9

BE211 A	ST-10	Bé etnològic	Sitja de Can Sion 9
BE212 A	BA-2	Bé etnològic	Barraca de carboner de Can Sion 2
BE213 A	BA-3	Bé etnològic	Barraca de carboner de Can Sion 3
BE214 A	BA-4	Bé etnològic	Barraca de carboner de Can Sion 4
BE215 A	BA-5	Bé etnològic	Barraca de carboner de Can Sion 5
BE216 A	BA-6	Bé etnològic	Barraca de carboner de Can Sion 6
BE217 A	FC-6	Bé etnològic	Forn de calç de Can Sion 6
BE218 A	FC-7	Bé etnològic	Forn de calç de Can Sion 7
BE219 A	PX-1	Bé etnològic	Porxo de Can Sion
BE220 A	FC-8	Bé etnològic	Forn de calç del camí vell de Lluc 8
BE221 A	ST-11	Bé etnològic	Sitja del camí vell de Lluc 11
BE222 A	ST-12	Bé etnològic	Sitja del camí vell de Lluc 12
BE223 A	BA-7	Bé etnològic	Barraca de carboner del camí vell de Lluc 7
BE224 A	FC-9	Bé etnològic	Forn de calç de Can Sales
BE225 A	FC-10	Bé etnològic	Forn de calç dels Rafals
BE226 A	ST-13	Bé etnològic	Sitja de Cal Hereu 13
BE227 A	ST-14	Bé etnològic	Sitja de Cal Hereu 14
BE228 A	FC-11	Bé etnològic	Forn de calç de Can Bosc
BE229 A	ST-15	Bé etnològic	Sitja de Can Bosc 15
BE230 A	ST-16	Bé etnològic	Sitja de Can Bosc 16
BE231 A	ST-17	Bé etnològic	Sitja de Can Bosc 17
BE232 A	ST-18	Bé etnològic	Sitja de Fartàritx Gran
BE233 A	BA-8	Bé etnològic	Barraca de carboner de Fartàritx Gran
BE234 A	ST-19	Bé etnològic	Sitja de Fartàritx d'en Roig 19
BE235 A	ST-20	Bé etnològic	Sitja de Fartàritx d'en Roig 20
BE236 A	PX-2	Bé etnològic	Porxo de Fartàritx d'en Roig
BE237 A	FC-12	Bé etnològic	Forn de calç de Can Llobera de Dalt
BE238 A	FC-13	Bé etnològic	Forn de calç del Pontarró
BE239 A	ST-21	Bé etnològic	Sitja de Formentor 21
BE240 A	ST-22	Bé etnològic	Sitja de Formentor 22
BE241 A	ST-23	Bé etnològic	Sitja de Formentor 23
BE242 A	ST-24	Bé etnològic	Sitja de Formentor 24
BE243 A	ST-25	Bé etnològic	Sitja de Formentor 25
BE244 A	BA-9	Bé etnològic	Barraca de carboner de Formentor
BE245 A	FC-14	Bé etnològic	Forn de calç de Formentor
BE246 A	ST-26	Bé etnològic	Sitja de cala Murta 26
BE247 A	ST-27	Bé etnològic	Sitja de cala Murta 27
BE248 A	ST-28	Bé etnològic	Sitja de cala Murta 28
BE249 A	FC-15	Bé etnològic	Forn de calç de cala Murta 15
BE250 A	FC-16	Bé etnològic	Forn de calç de cala Murta 16
BE251 A	FC-17	Bé etnològic	Forn de calç de cala Murta 17
BE252 A	FC-18	Bé etnològic	Forn de calç de cala Murta 18
BE253 A	FC-19	Bé etnològic	Forn de calç de cala Murta 19
BE254 A	FC-20	Bé etnològic	Forn de calç de cala Murta 20
BE255 A	FC-21	Bé etnològic	Forn de calç de Pedruixella Gran 21
BE256 A	FC-22	Bé etnològic	Forn de calç de Pedruixella Gran 22
BE257 A	ST-29	Bé etnològic	Sitja de Navarra 29
BE258 A	ST-30	Bé etnològic	Sitja de Navarra 30
BE259 A	ST-31	Bé etnològic	Sitja de Navarra 31
BE260 A	ST-32	Bé etnològic	Sitja de Navarra 32
BE261 A	ST-33	Bé etnològic	Sitja de Navarra 33
BE262 A	BA-10	Bé etnològic	Barraca de carboner de Navarra
BE263 A	FC-23	Bé etnològic	Forn de calç de Ternelles 23

BE264	**A**	FC-24	Bé etnològic	Forn de calç de Ternelles 24
BE265	**A**	FC-25	Bé etnològic	Forn de calç de Ternelles 25
BE266	**A**	FC-26	Bé etnològic	Forn de calç de Ternelles 26
BE267	**A**	FC-27	Bé etnològic	Forn de calç de Ternelles 27
BE268	**A**	ST-34	Bé etnològic	Sitja de Ternelles 34
BE269	**A**	ST-35	Bé etnològic	Sitja de Ternelles 35
BE270	**A**	ST-36	Bé etnològic	Sitja de Ternelles 36
BE271	**A**	Nova proposada	Bé etnològic	Sínia de l'Hort del Puig
BE272	**B**	BF-15	Bé etnològic	Varador del racó d'en Móra (habitatge 01-11913)
BE273	**B**	Nova proposada	Bé etnològic	Escar de cala Clara (oest)
BE274	**B**	Nova proposada	Bé etnològic	Escar de cala Clara (sud 1)
BE275	**B**	Nova proposada	Bé etnològic	Escar de cala Clara (sud 2)
BE276	**B**	Nova proposada	Bé etnològic	Escar de cala Clara (est)
BE277	**B**	Nova proposada	Bé etnològic	Varador de cala Carbó (oest)
BE278	**B**	Nova proposada	Bé etnològic	Varador de cala Carbó (sud)
BE279	**B**	Nova proposada	Bé etnològic	Escar de cala Carbó (est 1)
BE280	**B**	Nova proposada	Bé etnològic	Escar de cala Carbó (est 2)
BE281	**B**	Nova proposada	Bé etnològic	Escar del xalet el Varador
BE282	**B**	Nova proposada	Bé etnològic	Varador 1 de cala Figuera
BE283	**B**	Nova proposada	Bé etnològic	Varador 2 de cala Figuera

BE001 Espai marjat del jardí de Bóquer

Identificació

Municipi:	Pollença
Nucli o paratge:	-
Adreça / Accés:	Port de Pollença. Camí de cala Bóquer.
Poligon / Parcel.la:	- / -
Ref. cadastral:	07042A009001970000SP
Coord. UTM ETRS89:	507033.546 - 4418267.233
Classificació del sòl:	Urbà
Plànol:	SU-13/14
Categoria:	Bé Etnològic
Tipologia:	Espai marjat
Ús actual:	Agrícola
Estil o corrent:	Popular
Autoria:	Margers de les famílies "Dalmau" i "Gornals"







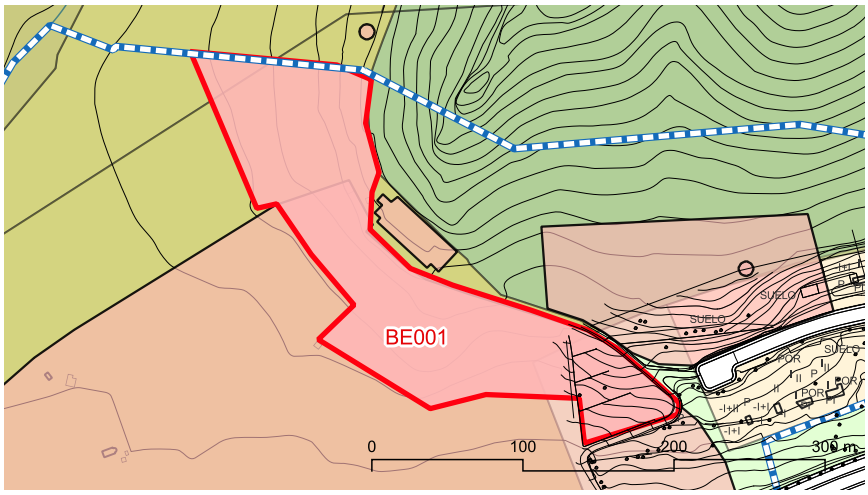



marès

BE001 Espai marjat del jardí de Bóquer

Descripció

Entorn:
A l'extrem de la serralada que separa la vall de Bóquer de la plana on es desenvolupà el nucli urba del port de Pollença.

Descripció de l'element:
General Àrea de 25.364 m2 situada entre els 45 m i els 20 m de cota, amb pendents màximes del 40 % i mínimes menors al 15 %. Morfologia: vall Litologia: roques arenoses, margues i calcàries Factors de risc natural: caiguda de blocs Factors humans de risc: abandonament Excursionisme i lleure: ruta excursionista Sistema constructiu Disposició: paral·lela contínua i en ziga-zaga i petit conjunt concèntric. Traçat dels marges: rectilini, curvilini i angular. Amplària de la marjada: > 5 m. Alçària del marge: > 2 m Tipus de paredat: adobat i molt adobat. Tipus de coronament: rasant, filada de dalt i sobreelevat. Altres elements constructius: capginyes Forma d'accés entre marjades: rampes, rampes del terreny, escala lateral adossada al mur i escalons volats. Sistemes d'aprofitament d'aigua: aljub i canaletes. Tancament: paret de pedra en sec

Cronologia: Principis del segle XX

Bibliografia i fonts: AV. (2003). Catàleg i anàlisi dels camps marjats de Pollença (I). Àrea Formentor. Sector 2.

Estat de conservació

Valoració conjunt: Regular. Alguns marges presenten esbaldrecs

Intervencions: -

Protecció de l'element

Nivell de protecció: A

Usos permesos: Ús agrícola-ramader / Espai lliure públic

Protecció legal específica:
S'inclou dintre del BIC que abasta la zona del municipi declarada Paratge pintoresc. Decret 984/1972, de 24 de març (BOE 94, de 19/4/72).

Elements destacats a conservar:
Tots els elements de paret seca de l'espai marjat i la paret de tancament

Directrius d'intervenció preferents:
Reparar els esbaldrecs.

Directrius d'intervenció admissibles:
S'admeten les obres de conservacio, consolidació i restauració de les marjades i de la paret de tancament.

Entorn de protecció
S'estableix un entorn de protecció al voltant de l'element, amb el concret traçat que figura en la documentació gràfica. Dins l'àrea es mantindrà la perspectiva visual del conjunt, per la qual no es podran aixecar volums o construccions que perjudiquin les visuals.

BE002 Espai marjat del jardí de la Fortalesa

Identificació

Municipi:	Pollença
Nucli o paratge:	-
Adreça / Accés:	Des del Port de Pollença, camí a la Fortalesa i al Far de la punta de l'Avançada.
Poligon / Parcel.la:	009 / 337
Ref. cadastral:	07042A009003370000SI
Coord. UTM ETRS89:	509359.326 - 4417039.643
Classificació del sòl:	Rústic
Plànol:	SR-17
Categoria:	Bé Etnològic
Tipologia:	Espai marjat
Ús actual:	Jardí
Estil o corrent:	Popular
Autoria:	Les escultures del jardí: Josep Creeft. Marges: membres de la família "Dalmau".



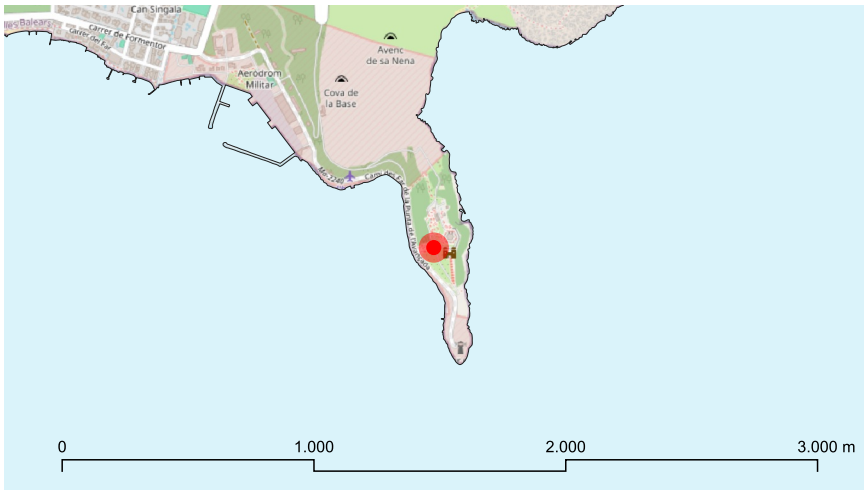



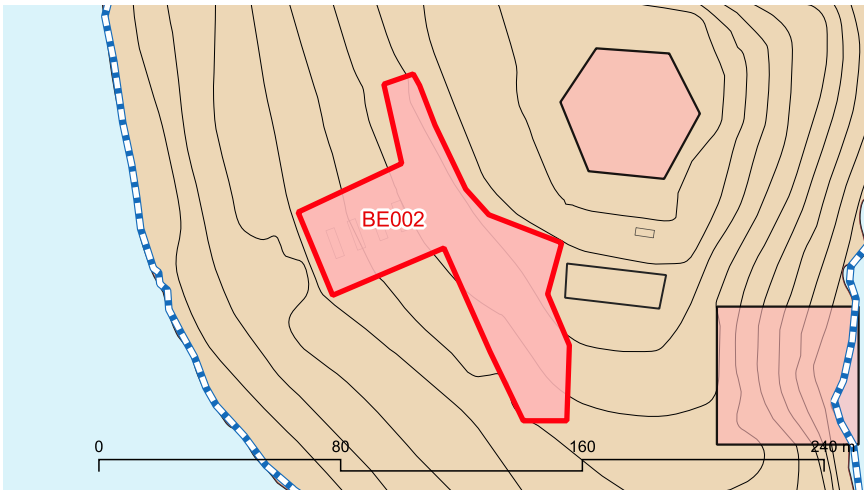



marès

BE002 Espai marjat del jardí de la Fortalesa

Descripció

Entorn:
A la punta que tanca parcialment el sector nord del port de Pollença.

Descripció de l'element:
General Àrea de 3.706 m2 situada entre els 40 m i els 20 m de cota, amb pendents màximes del 30 % i mínimes del 15 %. Litologia: calcària Morfologia: coster Sistema constructiu Disposició: paral·lela contínua. Traçat dels marges: rectilini, angular. Amplària de la marjada: >/< 5 m. Alçària del marge: >/< 2 m. Litologia del paredat: calcària. Tipus de paredat: adobat, molt adobat, enqueixelat. Tipus de coronament: rasant i filada de dalt. Altres elements constructius: capginyes. Forma d'accés entre marjades: escales laterals i frontals; escales laterals de tendència helicoidal, rampes laterals i escalons volats. Sistemes d'aprofitament d'aigua: aljubs. Sistemes de regulació de l'escorrentia: restes de canaletes. Tancament: paret de pedra en sec

Cronologia: Principis del segle XX

Bibliografia i fonts: AV. (2003). Catàleg i anàlisi dels camps marjats de Pollença (I). Àrea Formentor. Sector 42.

Estat de conservació

Valoració conjunt: Bo.

Intervencions: Els marges han estat restaurats.

Protecció de l'element

Nivell de protecció: A

Usos permesos: Els compatibles amb la seva declaració com a BIC

Protecció legal específica:
Declarat BIC, monument històric, segons el Decret de 22 d'abril de 1949 sobre protecció de castells. Forma part del Paratge Pintoresc declarat pel Decret 984/1972. L'entorn de protecció fou aprovat pel Ple del Consell de Mallorca el 7 de juliol de 1997 (BOIB 152, 9/12/1997).

Elements destacats a conservar:
Tots els elements de paret seca de l'espai marjat.

Directrius d'intervenció preferents:
-

Directrius d'intervenció admissibles:
S'admeten les obres de conservacio, consolidació i restauració de les marjades i les parets seques.

Entorn de protecció
S'estableix un entorn de protecció al voltant de l'element, amb el concret traçat que figura en la documentació gràfica. Dins l'àrea es mantindrà la perspectiva visual del conjunt, per la qual no es podran aixecar volums o construccions que perjudiquin les visuals.

BE003 Espai marjat de Can Botana

Identificació

Municipi:	Pollença
Nucli o paratge:	-
Adreça / Accés:	Carretera Ma-2203 a Cala Sant Vicenç. Camí de Can Botana.
Poligon / Parcel.la:	009 / 034
Ref. cadastral:	07042A009000340000SG
Coord. UTM ETRS89:	503755.959 - 4417879.637
Classificació del sòl:	Rústic
Plànol:	SR-10
Categoria:	Bé Etnològic
Tipologia:	Espai marjat
Ús actual:	Agrícola
Estil o corrent:	Popular
Autoria:	-





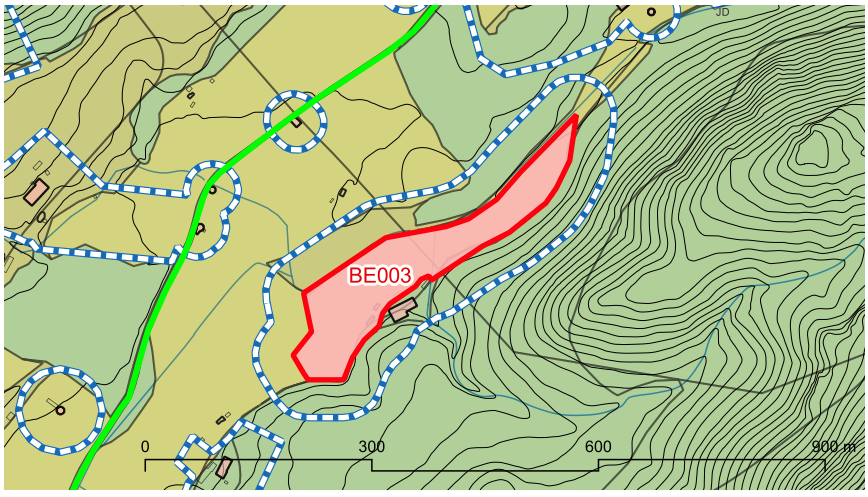

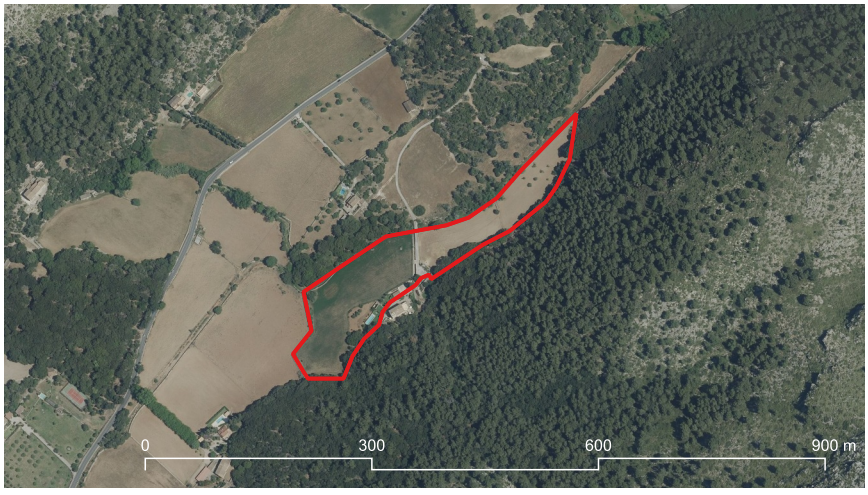

BE003 Espai marjat de Can Botana

Descripció

Entorn:
A la plana de la vall de Sant Vicenç.

Descripció de l'element:
Quan a les construccions de pedra en sec el més destriable d'aquesta àrea són els elements de regulació de l'escorrentia la qual s'aconsegueix mitjançant la canalització del torrent de Can Botana; també destaquen les clavegueres i els albellons. L'àrea catalogada té una superfície de 29.448 m2.

Cronologia: -

Bibliografia i fonts: AV. (2003). Catàleg i anàlisi dels camps marjats de Pollença (I). Àrea Sant Vicenç.

Estat de conservació

Valoració conjunt: Bo.

Intervencions: -

Protecció de l'element

Nivell de protecció: A

Usos permesos: Ús agrícola-ramader

Protecció legal específica:
S'inclou dintre del BIC que abasta la zona del municipi declarada Paratge pintoresc. Decret 984/1972, de 24 de març (BOE 94, de 19/4/72).

Elements destacats a conservar:
Tots els elements de paret seca de l'espai marjat tals com clavegueres i albellons i la paret de tancament

Directrius d'intervenció preferents:
-

Directrius d'intervenció admissibles:
S'admeten les obres de conservacio, consolidació i restauració dels elements de paret seca.

Entorn de protecció
S'estableix un entorn de protecció al voltant de l'element, amb el concret traçat que figura en la documentació gràfica. Dins l'àrea es mantindrà la perspectiva visual del conjunt, per la qual no es podran aixecar volums o construccions que perjudiquin les visuals.

BE004 Espai marjat dels costers del puig de Maria

Identificació

Municipi:	Pollença
Nucli o paratge:	-
Adreça / Accés:	Cim del puig de Maria. Ctra Ma-2200, Ramal Ma-13 al Port de Pollença, camí del Puig de Maria.
Poligon / Parcel.la:	001 / 052
Ref. cadastral:	07042A001000520000SE, 07042A001000510000SJ i altres
Coord. UTM ETRS89:	501596.028 - 4413597.762
Classificació del sòl:	Rústic
Plànol:	SR-20
Categoria:	Bé Etnològic
Tipologia:	Espai marjat
Ús actual:	Agrícola
Estil o corrent:	Popular
Autoria:	Germans Bibiloni ” Dalmau”







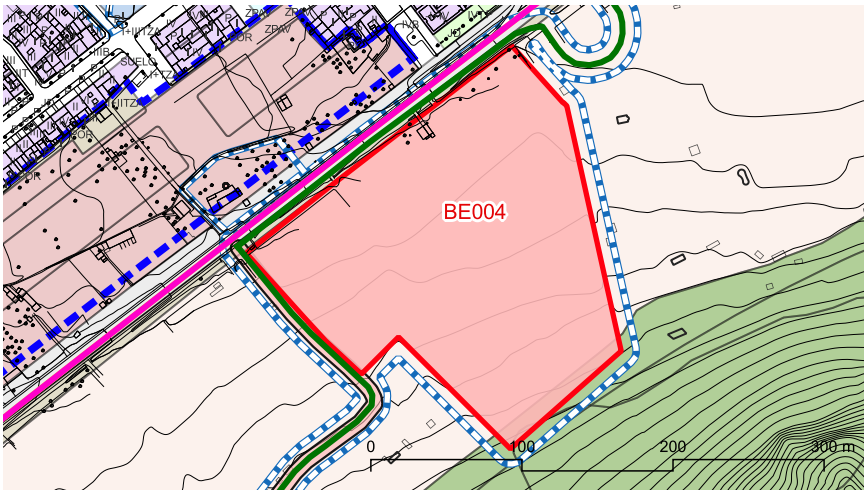



marès

BE004 Espai marjat dels costers del puig de Maria

Descripció

Entorn:
Als costers septentrionals del puig de Maria.

Descripció de l'element:
General Àrea de 35.738 m2 situada entre els 80 m i els 44 m de cota, amb pendents màximes del 25 % i mínimes del 10 %. Litologia: roques arenoses Morfologia: coster Factors humans de risc: abandó Excursionisme: pujada al puig de Maria Sistema constructiu Disposició: geomètrica no paral·lela. Traçat dels marges: rectilini. Amplària de la marjada: > 5 m. Alçària del marge: >/< 2 m. Litologia del paredat: roques arenoses. Tipus de paredat: molt adobat i enqueixelat. Tipus de coronament: filada de dalt i sobreelevat. Altres elements constructius: capginyes, ressalts i braons. Forma d'accés entre marjades: camí empedrat amb escalons, escales laterals i frontals integrades al mur i escalons volats. Sistemes d'aprofitament d'aigua: fonts integrades al mur. Tancament: paret de pedra en sec amb filferro

Cronologia: Principis de segle XX

Bibliografia i fonts: AV. (2003). Catàleg i anàlisi dels camps marjats de Pollença (I). Àrea Puig de Maria. Sector 3.

Estat de conservació

Valoració conjunt: Bo.

Intervencions: -

Protecció de l'element

Nivell de protecció: A

Usos permesos: Els corresponents Urbanístiques a la zona en la qual s'ubica segons les Normes

Protecció legal específica:
No en té

Elements destacats a conservar:
Tots els elements de paret seca de l'espai marjat.

Directrius d'intervenció preferents:
-

Directrius d'intervenció admissibles:
S'admeten les obres de conservacio, consolidació i restauració de les marjades i les parets seques.

Entorn de protecció
S'estableix un entorn de protecció al voltant de l'element, amb el concret traçat que figura en la documentació gràfica. Dins l'àrea es mantindrà la perspectiva visual del conjunt, per la qual no es podran aixecar volums o construccions que perjudiquin les visuals.

BE005 Espai marjat de l'hort de Son Brull

Identificació

Municipi:	Pollença
Nucli o paratge:	-
Adreça / Accés:	Ctra Ma-2200 ramal Ma-13 Pollença- Port. Km 50,6.
Poligon / Parcel.la:	001 / 207
Ref. cadastral:	07042A001002070000SJ
Coord. UTM ETRS89:	502403.785 - 4412174.159
Classificació del sòl:	Rústic
Plànol:	SR-20/21/24/25
Categoria:	Bé Etnològic
Tipologia:	Espai marjat
Ús actual:	Agrícola
Estil o corrent:	Arquitectura popular
Autoria:	-



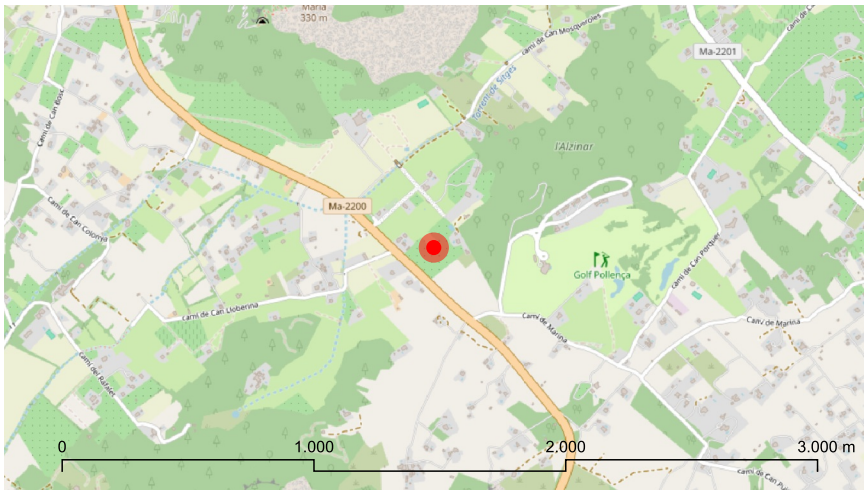

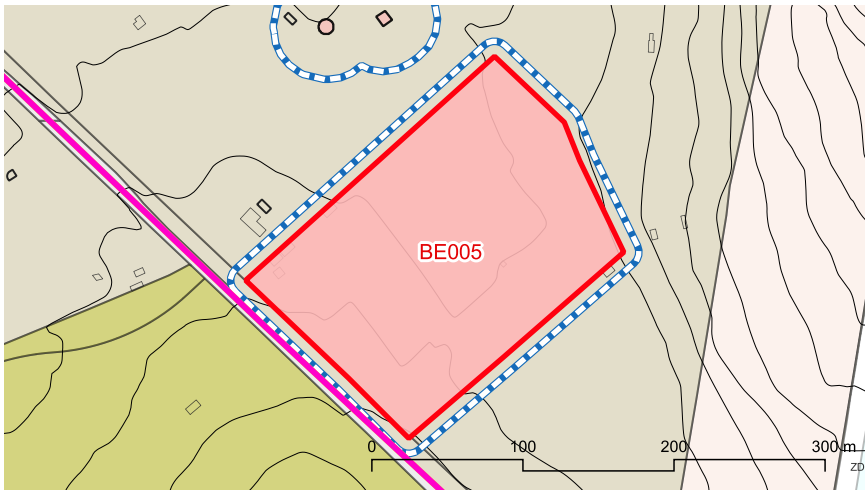



marès

BE005 Espai marjat de l'hort de Son Brull

Descripció

Entorn:
Antics terrenys de conreu al sud de Son Brull i a l'est de la carretera.

Descripció de l'element:
General Àrea de 32.072 m2 situada entre els 55 m i els 45 m de cota, amb pendents màximes del 10 % i mínimes del 5 %. Litologia: arenosa. Morfologia: pla Sistema constructiu Disposició: paral·lela contínua. Traçat dels marges: rectilini. Amplària de la marjada: > 5 m. Alçària del marge: < 2 m (puntualment > 2 m). Litologia del paredat: roques arenoses. Tipus de paredat: molt adobat. Tipus de coronament: filada de dalt. Altres elements constructius: capginyes. Forma d'accés entre marjades: rampes frontals i escales laterals i frontals. Sistemes de regulació de l'escorrentia: canaletes.

Cronologia: -

Bibliografia i fonts: AV. (2003). Catàleg i anàlisi dels camps marjats de Pollença (I). Àrea Puig de Maria. Sector 4.

Estat de conservació

Valoració conjunt: Bo.

Intervencions: Gran part dels marges han estat posats en verd.

Protecció de l'element

Nivell de protecció: A

Usos permesos: Els corresponents Urbanístiques a la zona en la qual s'ubica segons les Normes

Protecció legal específica:
No en té

Elements destacats a conservar:
Tots els elements de paret seca de l'espai marjat

Directrius d'intervenció preferents:
-

Directrius d'intervenció admissibles:
S'admeten les obres de conservacio, consolidació i restauració de les marjades i de les parets seques.

Entorn de protecció
S'estableix un entorn de protecció al voltant de l'element, amb el concret traçat que figura en la documentació gràfica. Dins l'àrea es mantindrà la perspectiva visual del conjunt, per la qual no es podran aixecar volums o construccions que perjudiquin les visuals.

BE006 Espai marjat del jardí de Llenaira

Identificació

Municipi:	Pollença
Nucli o paratge:	-
Adreça / Accés:	Camí de Llenaira, camí de la casa de Llenaira.
Poligon / Parcel.la:	010 / 461
Ref. cadastral:	07042A010004610000SW
Coord. UTM ETRS89:	505359.576 - 4415212.065
Classificació del sòl:	Rústic
Plànol:	SR-16
Categoria:	Bé Etnològic
Tipologia:	Espai marjat
Ús actual:	Jardí
Estil o corrent:	Arquitectura popular
Autoria:	Margers de la família "Dalmau"



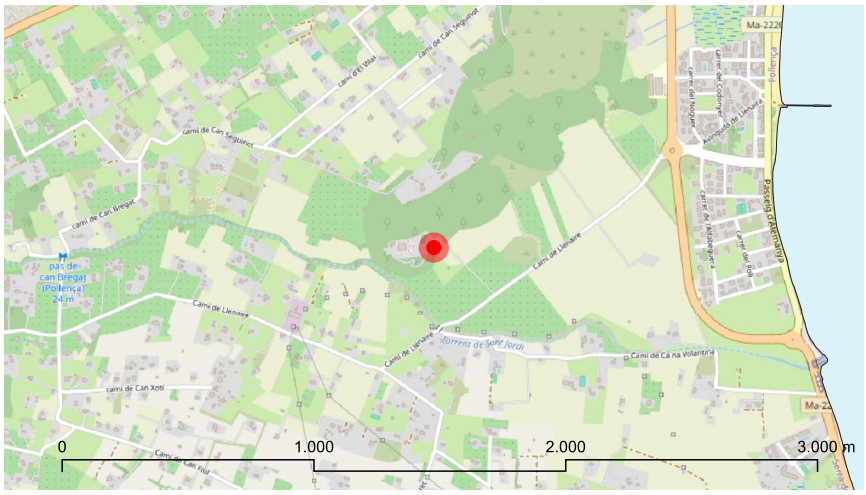

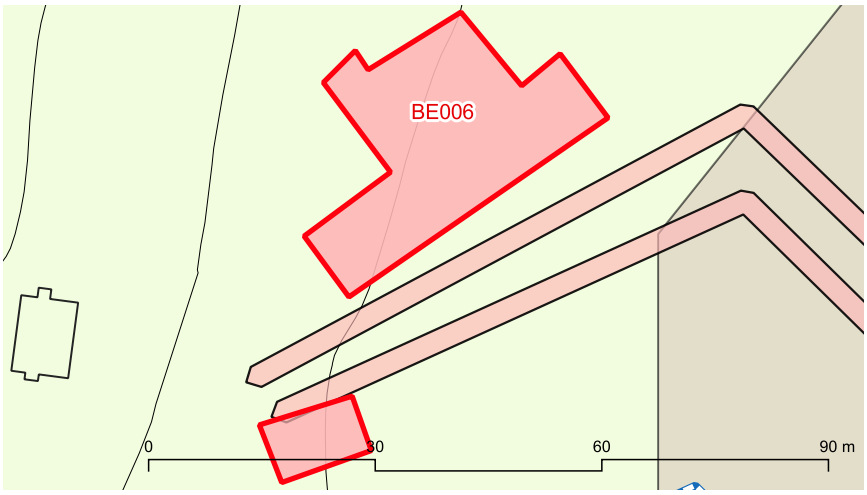



BE006 Espai marjat del jardí de Llenaira

Descripció

Entorn:
Coster meridional de la serra on es situen les cases.

Descripció de l'element:
General Àrea de 19.355 m2 situada entre els 26 m i els 60 m de cota. Litologia: calcàries, dolomies, bretxes. Morfologia: coster Sistema constructiu Es tracta de marges de paredat molt adobat i enqueixelat que assoleixen alçades considerables.

Cronologia: Segle XX (1919)

Bibliografia i fonts: AV. (2003). Catàleg i anàlisi dels camps marjats de Pollença (I).

Estat de conservació

Valoració conjunt: Bo.

Intervencions: A l'espai marjat s'ha construït instal.lacions auxiliars de l'hotel rural, tals com pistes de tennis.

Protecció de l'element

Nivell de protecció: A

Usos permesos: Els corresponents Urbanístiques a la zona en la qual s'ubica segons les Normes

Protecció legal específica:
No en té

Elements destacats a conservar:
Tots els elements de paret seca de l'espai marjat

Directrius d'intervenció preferents:
-

Directrius d'intervenció admissibles:
S'admeten les obres de conservacio, consolidació i restauració de les marjades i de les parets seques.

Entorn de protecció
S'estableix un entorn de protecció al voltant de l'element, amb el concret traçat que figura en la documentació gràfica. Dins l'àrea es mantindrà la perspectiva visual del conjunt, per la qual no es podran aixecar volums o construccions que perjudiquin les visuals.

BE007 Espai marjat de la coma de Can Cusset

Identificació

Municipi:	Pollença
Nucli o paratge:	-
Adreça / Accés:	Camí de Can Bosc.
Poligon / Parcel.la:	006 / 424
Ref. cadastral:	07042A006004240000SG
Coord. UTM ETRS89:	499763.283 - 4411507.827
Classificació del sòl:	Rústic
Plànol:	SR-24
Categoria:	Bé Etnològic
Tipologia:	Espai marjat
Ús actual:	Agrícola
Estil o corrent:	Arquitectura popular
Autoria:	-



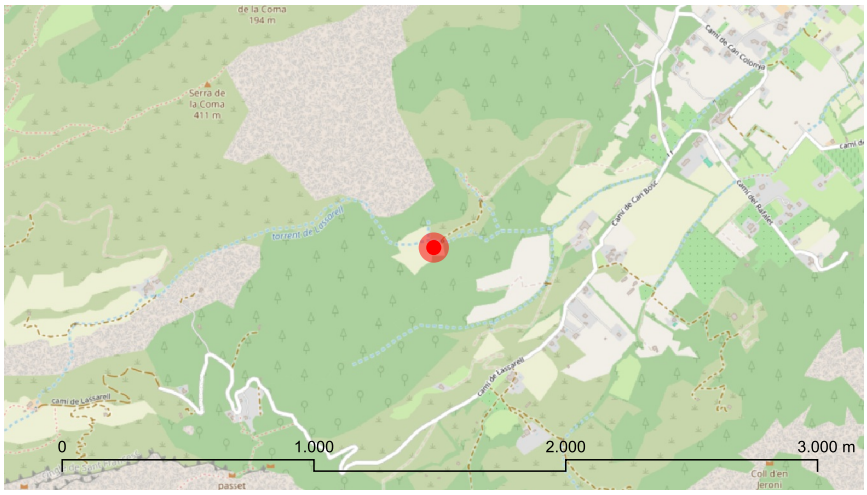



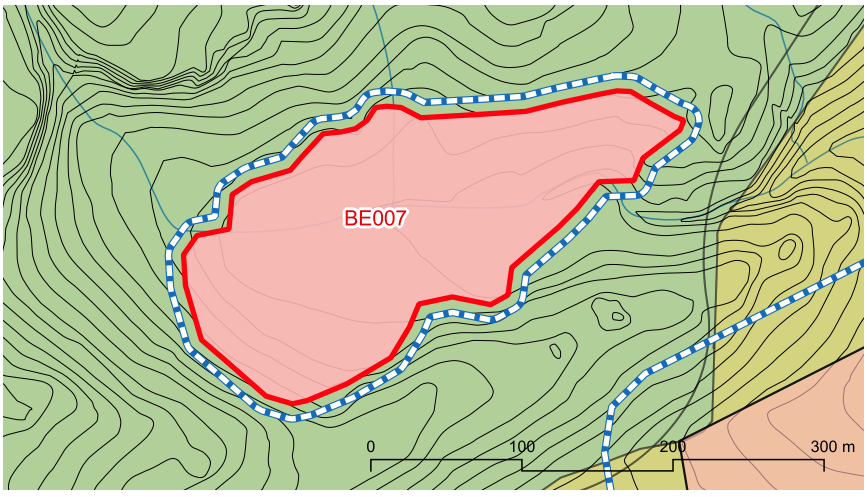

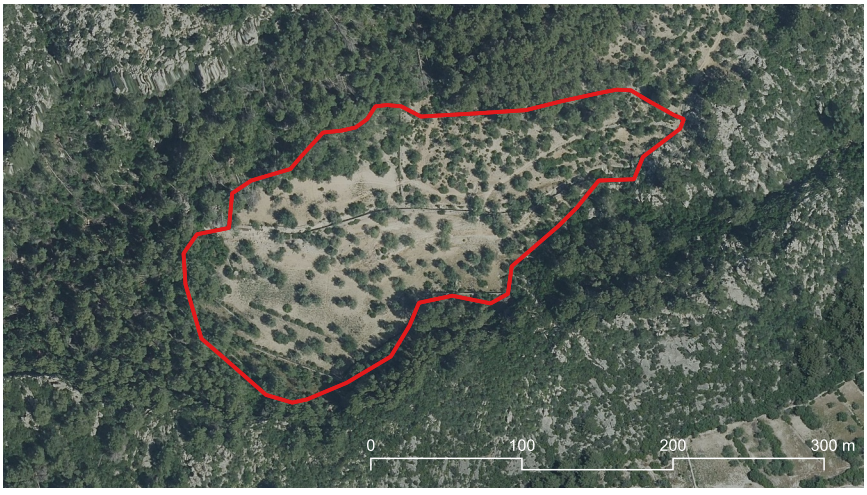

marès

BE007 Espai marjat de la coma de Can Cusset

Descripció

Entorn:
Vall de Colonya, terres dedicades a antics conreus al nord-oest de Can Bosc.

Descripció de l'element:
General Àrea de 35.759 m2 situada entre els 130 m i els 100 m de cota, amb pendents màximes del 40 % i mínimes del 15 %. Litologia: calcària Morfologia: comellar Sistema constructiu Disposició: paral·lela en ziga-zaga. Traçat dels marges: rectilini. Amplària de la marjada: > 5 m. Alçària del marge: >/< 2 m. Litologia del paredat: calcàries i roques arenoses. Tipus de paredat: poc adobat i adobat. Tipus de coronament: filada de dalt. Altres elements constructius: ressalts i braons. Forma d'accés entre marjades: disposició de les marjades. Sistemes de regulació de l'escorrentia: canalització del torrent.

Cronologia: -

Bibliografia i fonts: AV. (2003). Catàleg i anàlisi dels camps marjats de Pollença (I). Àrea Vall de Colonya Sector 12.

Estat de conservació

Valoració conjunt: Bo.

Intervencions: -

Protecció de l'element

Nivell de protecció: A

Usos permesos: Ús agrícola-ramader

Protecció legal específica:
No en té

Elements destacats a conservar:
Tots els elements de paret seca de l'espai marjat.

Directrius d'intervenció preferents:
-

Directrius d'intervenció admissibles:
S'admeten les obres de conservacio, consolidació i restauració de les marjades i les parets seques.

Entorn de protecció
S'estableix un entorn de protecció al voltant de l'element, amb el concret traçat que figura en la documentació gràfica. Dins l'àrea es mantindrà la perspectiva visual del conjunt, per la qual no es podran aixecar volums o construccions que perjudiquin les visuals.

BE008 Espai marjat de Lassarell

Identificació

Municipi:	Pollença
Nucli o paratge:	-
Adreça / Accés:	Camí Llarg, inici al camí de Can Bosc.
Poligon / Parcel.la:	008 / 017
Ref. cadastral:	07042A008000170000SH
Coord. UTM ETRS89:	498135.562 - 4410760.349
Classificació del sòl:	Rústic
Plànol:	SR-23
Categoria:	Bé Etnològic
Tipologia:	Espai marjat
Ús actual:	Arbrat secà (olivar, garrovers), pastura
Estil o corrent:	Arquitectura popular
Autoria:	-



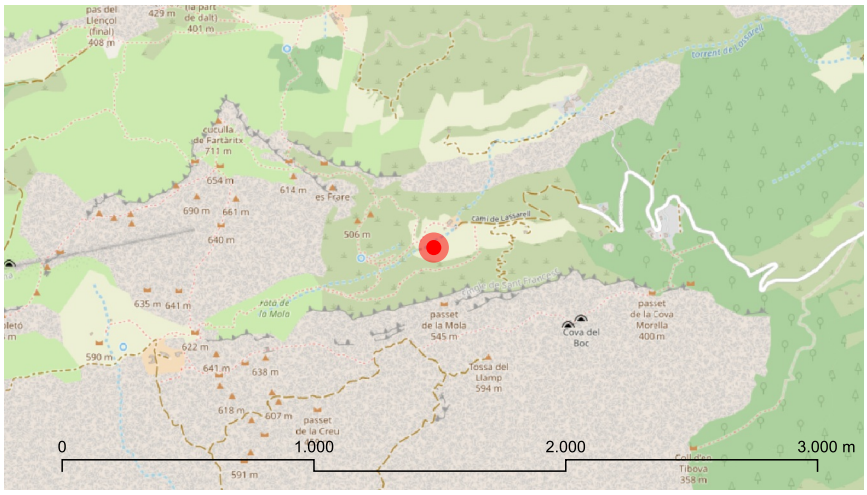

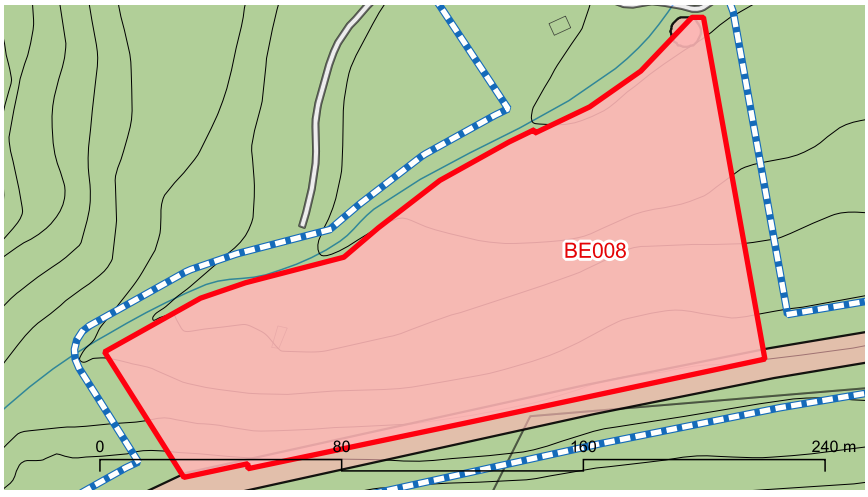



BE008 Espai marjat de Lassarell

Descripció

Entorn:
A la part alta de la vall de Colonya, al costat del torrent de Can Cusset.

Descripció de l'element:
General Àrea de 15.961 m2 situada entre els 430 m i els 410 m de cota, amb pendents màximes del 30 % i mínimes del 20 %. Litologia: roques arenoses Morfologia: vessant. Factors de risc natural: saragallament Sistema constructiu Disposició: paral·lela contínua. Traçat dels marges: rectilini. Amplària de la marjada: < 5 m. Alçària del marge: < 2 m. Litologia del paredat: roques arenoses. Tipus de paredat: adobat. Tipus de coronament: filada de dalt. Altres elements constructius: capginyes, braons. Forma d'accés entre marjades: rampes del terreny. Sistemes de regulació de l'escorrentia: ralla, torrent canalitzat. Tancament: paret de pedra en sec

Cronologia: -

Bibliografia i fonts: AV. (2003). Catàleg i anàlisi dels camps marjats de Pollença (I). Àrea Vall de Colonya Sector 14.

Estat de conservació

Valoració conjunt: Dolent.

Intervencions: -

Protecció de l'element

Nivell de protecció: A

Usos permesos: Ús agrícola-ramader

Protecció legal específica:
No en té

Elements destacats a conservar:
Tots els elements de paret seca de l'espai marjat.

Directrius d'intervenció preferents:
-

Directrius d'intervenció admissibles:
S'admeten les obres de conservacio, consolidació i restauració de les marjades i les parets seques.

Entorn de protecció
S'estableix un entorn de protecció al voltant de l'element, amb el concret traçat que figura en la documentació gràfica. Dins l'àrea es mantindrà la perspectiva visual del conjunt, per la qual no es podran aixecar volums o construccions que perjudiquin les visuals.

BE009 Espai marjat de les Tosses

Identificació

Municipi:	Pollença
Nucli o paratge:	-
Adreça / Accés:	Camí Llarg, inici al camí de Can Bosc.
Poligon / Parcel.la:	008 / 026
Ref. cadastral:	07042A008000260000SQ , 07042A008000250000SG
Coord. UTM ETRS89:	498946.801 - 4411177.554
Classificació del sòl:	Rústic
Plànol:	SR-24
Categoria:	Bé Etnològic
Tipologia:	Espai marjat
Ús actual:	Arbrat secà (olivar, garrovers), pastura
Estil o corrent:	Arquitectura popular
Autoria:	-



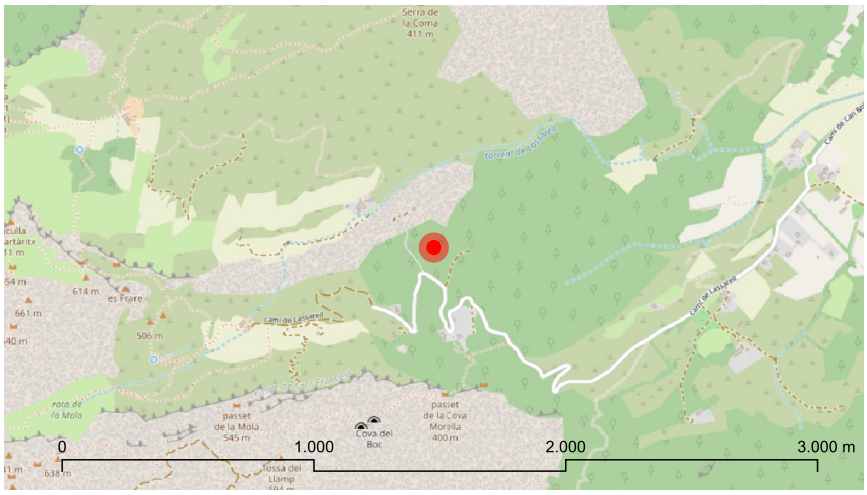



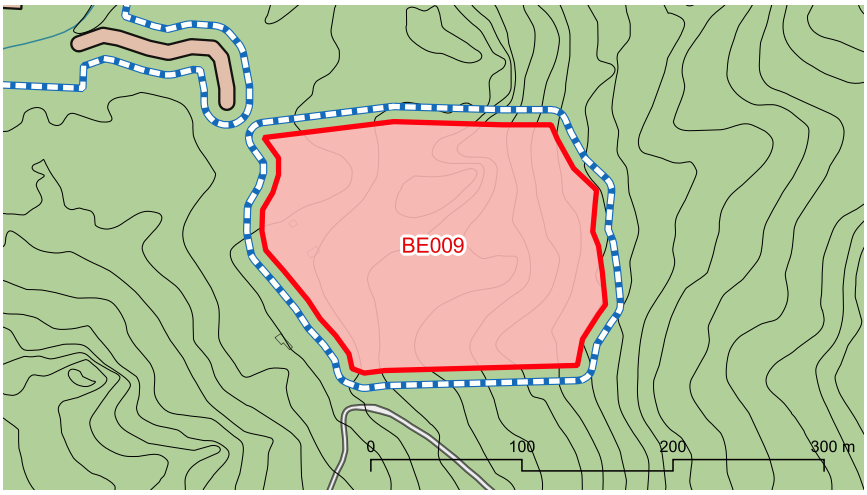

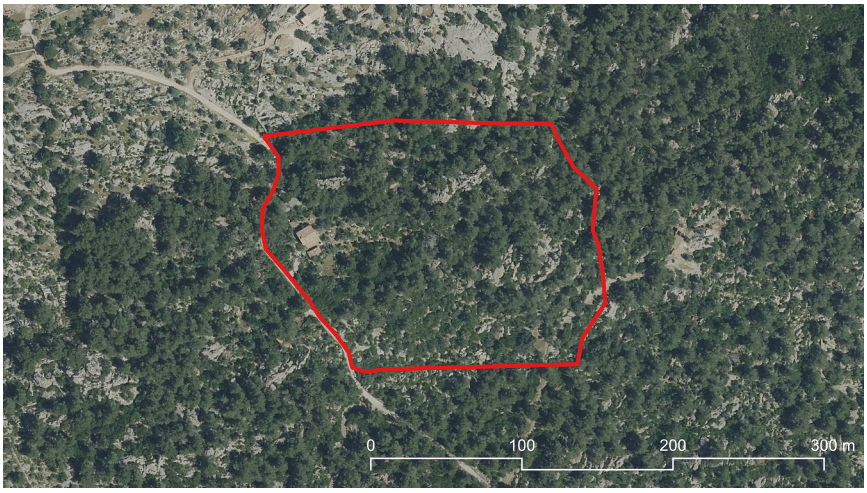

marès

BE009 Espai marjat de les Tosses

Descripció

Entorn:
Vall de Colonya, terres dedicades a antics conreus al sud-est dels Rafals.

Descripció de l'element:
General Àrea 31.549 m2 situada entre els 310 m i els 270 m de cota, amb pendents màximes del 40 % i mínimes del 30 %. Litologia: calcària Morfologia: coster Factors humans de risc: construccions Sistema constructiu Disposició: no geomètrica. Traçat dels marges: rectilinis i sinuosos. Amplària de la marjada: molt variable. Alçària del marge: < 2 m. Litologia del paredat: calcària. Tipus de paredat: poc adobat. Tipus de coronament: rasant i sense coronament. Altres elements constructius: braons i ressalts. Forma d'accés entre marjades: disposició del terreny. Sistemes de regulació de l'escorrentia: ralles empedrades. Tancament: filferro

Cronologia: -

Bibliografia i fonts: AV. (2003). Catàleg i anàlisi dels camps marjats de Pollença (I). Àrea Vall de Colonya Sector 20.

Estat de conservació

Valoració conjunt: Bo.

Intervencions: -

Protecció de l'element

Nivell de protecció: A

Usos permesos: Ús agrícola-ramader, ús habitatge a les edificacions existents

Protecció legal específica:
No en té

Elements destacats a conservar:
Tots els elements de paret seca de l'espai marjat.

Directrius d'intervenció preferents:
-

Directrius d'intervenció admissibles:
S'admeten les obres de conservacio, consolidació i restauració de les marjades i les parets seques.

Entorn de protecció
S'estableix un entorn de protecció al voltant de l'element, amb el concret traçat que figura en la documentació gràfica. Dins l'àrea es mantindrà la perspectiva visual del conjunt, per la qual no es podran aixecar volums o construccions que perjudiquin les visuals.

BE010 Espai marjat de Can Bosc

Identificació

Municipi:	Pollença
Nucli o paratge:	-
Adreça / Accés:	Camí de Can Bosc.
Poligon / Parcel.la:	006 / 554
Ref. cadastral:	07042A006005540000SQ
Coord. UTM ETRS89:	499716.599 - 4410781.029
Classificació del sòl:	Rústic
Plànol:	SR-24
Categoria:	Bé Etnològic
Tipologia:	Espai marjat
Ús actual:	Arbrat de secà
Estil o corrent:	Arquitectura popular
Autoria:	Mateu "Dalmau"



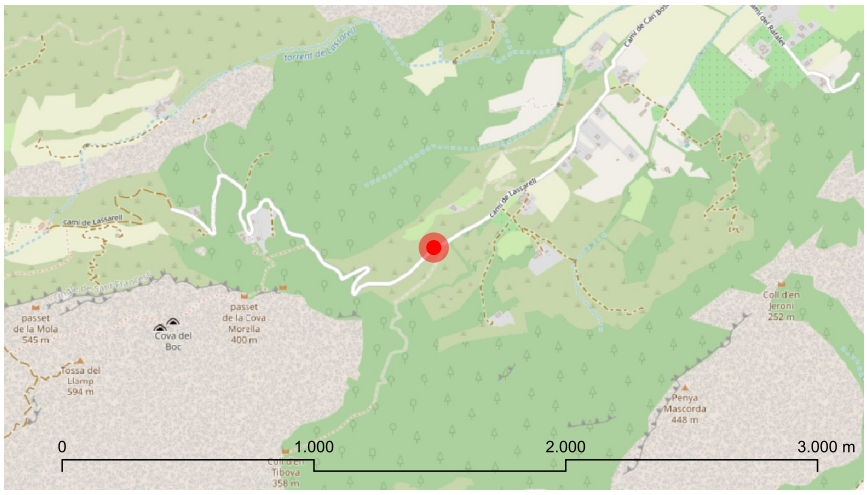



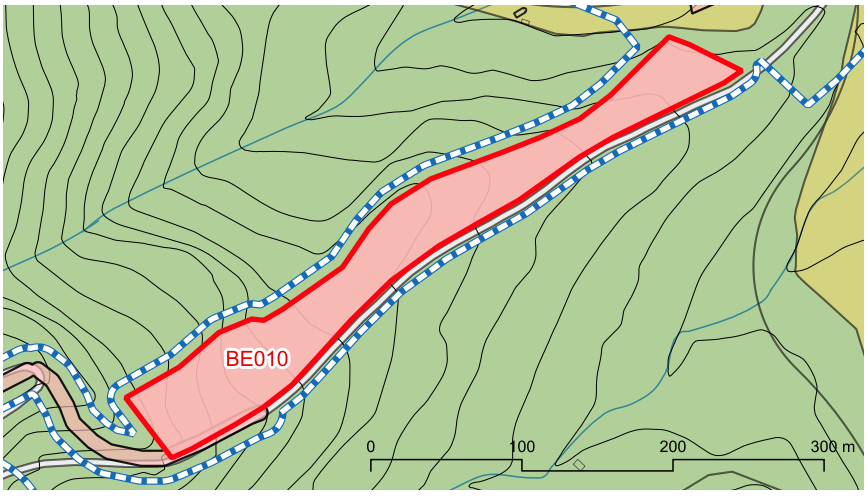

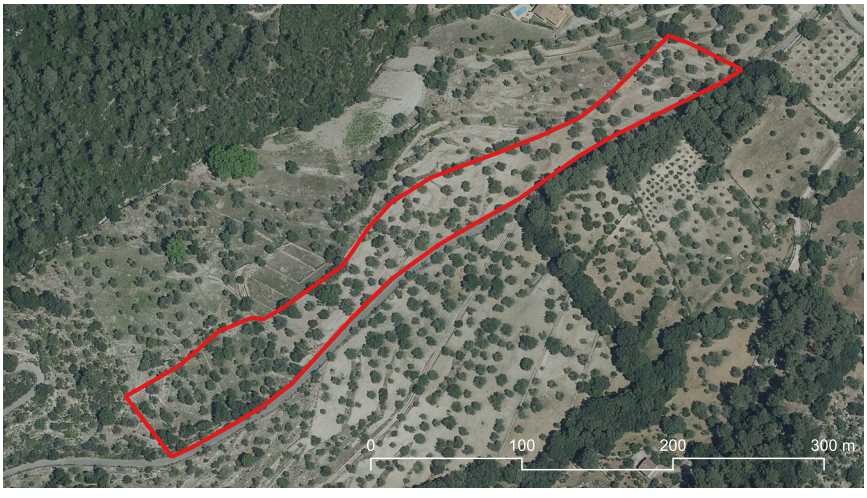

marès

BE010 Espai marjat de Can Bosc

Descripció

Entorn:
Situada a les terres planes de conreu del fons de la vall de Colonya.

Descripció de l'element:
General Àrea de 17.072 m2 situada entre els 155 m i els 100 m de cota, amb pendents màximes del 25 % i mínimes del 15 %. Litologia: margues, roques arenoses Morfologia: carena Sistema constructiu Disposició: geomètrica no paral·lela. Traçat dels marges: rectilini, curvilini. Amplària de la marjada: > 5 m. Alçària del marge: < 2m, majoritàriament de menys d'1 m. Litologia del paredat: arenosa. Tipus de paredat: adobat, molt adobat. Tipus de coronament: rasant. Altres elements constructius: braó, ressalt. Forma d'accés entre marjades: sense pujadors, facilitat per la disposició. Sistemes d'aprofitament d'aigua: una canaleta situada sobre un marge delimita l'espai per la part nord- occidental. Tancament: paret seca amb filferro

Cronologia: Primera mitat segle XX

Bibliografia i fonts: AV. (2003). Catàleg i anàlisi dels camps marjats de Pollença (I). Àrea Vall de Colonya Sector 32.

Estat de conservació

Valoració conjunt: Bo. Amb algun esbaldrec.

Intervencions: -

Protecció de l'element

Nivell de protecció: A

Usos permesos: Els corresponents Urbanístiques a la zona en la qual s'ubica segons les Normes

Protecció legal específica:
No en té

Elements destacats a conservar:
Tots els elements de paret seca de l'espai marjat. La caseta, el porxo i les solls.

Directrius d'intervenció preferents:
-

Directrius d'intervenció admissibles:
S'admeten les obres de conservacio, consolidació i restauració de les marjades i parets seques.

Entorn de protecció
S'estableix un entorn de protecció al voltant de l'element, amb el concret traçat que figura en la documentació gràfica. Dins l'àrea es mantindrà la perspectiva visual del conjunt, per la qual no es podran aixecar volums o construccions que perjudiquin les visuals.

BE011 Espai marjat de Can Aloia

Identificació

Municipi:	Pollença
Nucli o paratge:	-
Adreça / Accés:	Camí de Can Bosc.
Poligon / Parcel.la:	006 / 462
Ref. cadastral:	07042A006004620000SL
Coord. UTM ETRS89:	499741.648 - 4410455.594
Classificació del sòl:	Rústic
Plànol:	SR-24
Categoria:	Bé Etnològic
Tipologia:	Espai marjat
Ús actual:	Agrícola
Estil o corrent:	Arquitectura popular
Autoria:	-



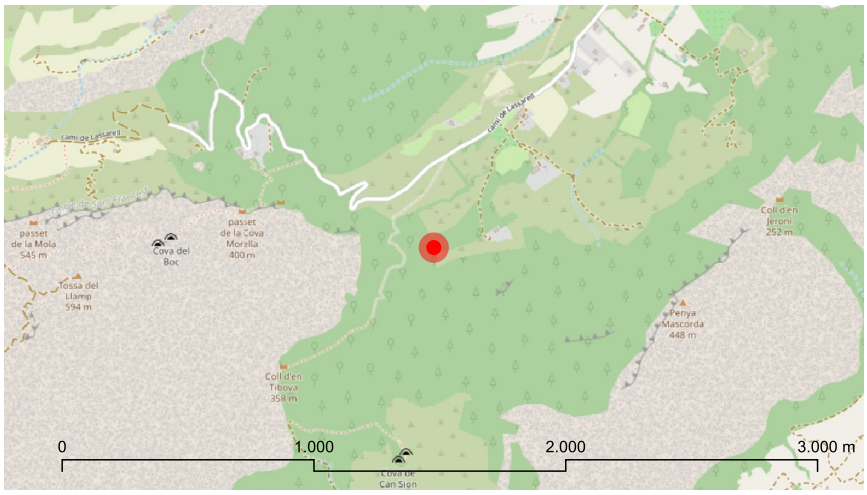

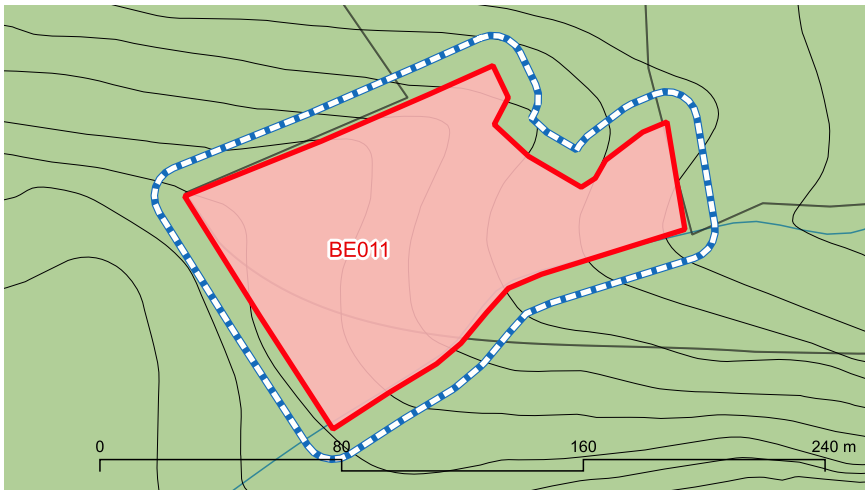



marès

BE011 Espai marjat de Can Aloia

Descripció

Entorn:
Vall de Colonya, zona d'antics conreus al sud-oest de Can Conquestí.

Descripció de l'element:
General Àrea de 9.395 m2 situada entre els 155 m i els 130 m de cota, amb pendents màximes del 40 % i mínimes del 15 %. Litologia: calcària. Morfologia: tàlveg. Factors de risc natural: escorrentia Sistema constructiu Disposició: geomètrica no paral·lela. Traçat dels marges: rectilini, curvilini. Amplària de la marjada: > 5 m. Alçària del marge: < 2m, majoritàriament de menys d'1 m. Litologia del paredat: calcària. Tipus de paredat: adobat, poc adobat. Tipus de coronament: rasant. Altres elements constructius: braó, ressalt. Forma d'accés entre marjades: sense pujadors, alguns tenen un portell com si fossin una paret per poder remuntar el sementer. Sistemes de regulació de l'escorrentia: torrent canalitzat. Singularitats: els braons elevats més de 0,5 m.

Cronologia: -

Bibliografia i fonts: AV. (2003). Catàleg i anàlisi dels camps marjats de Pollença (I). Àrea Vall de Colonya Sector.

Estat de conservació

Valoració conjunt: Bo.Amb algun esbaldrec.

Intervencions: -

Protecció de l'element

Nivell de protecció: A

Usos permesos: Ús agrícola-ramader

Protecció legal específica:
No en té

Elements destacats a conservar:
Tots els elements de paret seca de l'espai marjat

Directrius d'intervenció preferents:
-

Directrius d'intervenció admissibles:
S'admeten les obres de conservacio, consolidació i restauració de les marjades i de les parets seques.

Entorn de protecció
S'estableix un entorn de protecció al voltant de l'element, amb el concret traçat que figura en la documentació gràfica. Dins l'àrea es mantindrà la perspectiva visual del conjunt, per la qual no es podran aixecar volums o construccions que perjudiquin les visuals.

BE012 Espai marjat de la rota d'en Palou

Identificació

Municipi:	Pollença
Nucli o paratge:	-
Adreça / Accés:	Camí Llarg, inici al camí de Can Bosc.
Poligon / Parcel.la:	008 / 011
Ref. cadastral:	07042A008000110000SI
Coord. UTM ETRS89:	498753.678 - 4411592.3
Classificació del sòl:	Rústic
Plànol:	SR-24
Categoria:	Bé Etnològic
Tipologia:	Espai marjat
Ús actual:	Agrícola
Estil o corrent:	Arquitectura popular
Autoria:	-



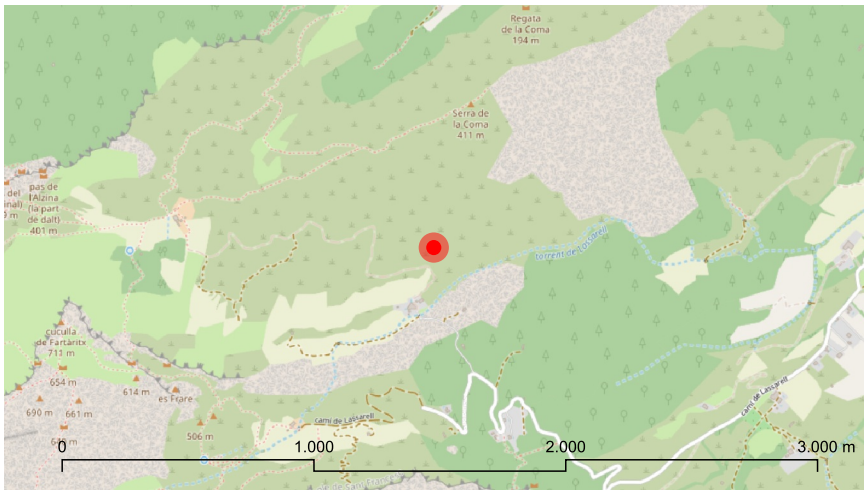



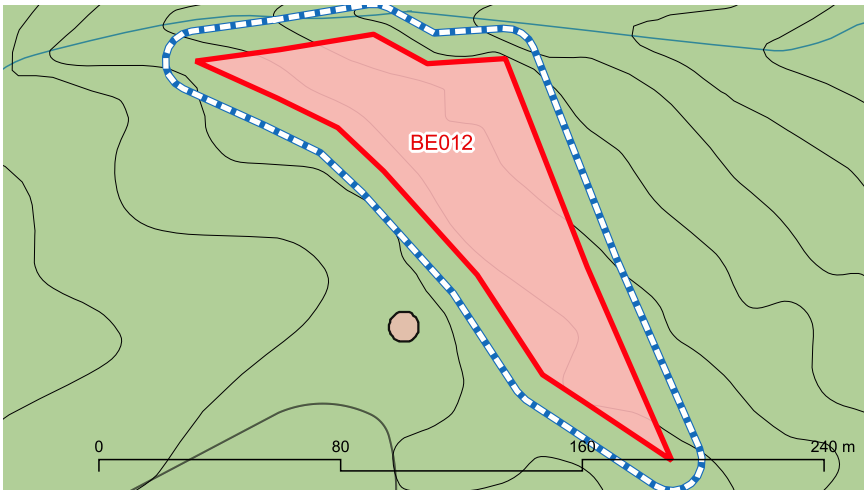





marès

BE012 Espai marjat de la rota d'en Palou

Descripció

Entorn:
Muntanya, costers dedicats antigament al cultiu al nord dels Rafals.

Descripció de l'element:
General Àrea de 6.151 m2 situada entre els 300 m i els 290 m de cota, amb pendents màximes del 25 % i mínimes del 15 %. Litologia: calcària Morfologia: vessant Sistema constructiu Disposició: geomètrica no paral·lela. Traçat dels marges: rectilinis lleugerament sinuosos. Amplària de la marjada: < 5 m. Alçària del marges: < 2 m. Litologia del paredat: calcària. Tipus de paredat: poc adobat. Tipus de coronament: filada de dalt. Altres elements constructius: forn de calç. Forma d'accés entre marjades: sense pujadors. Sistemes de regulació de l'escorrentia: torrent canalitzat. Construccions de pedra en sec associades: clapers i galeres. Tancament: paret de pedra en sec

Cronologia: -

Bibliografia i fonts: AV. (2003). Catàleg i anàlisi dels camps marjats de Pollença (I). Àrea Vall de Colonya Sector 16.

Estat de conservació

Valoració conjunt: Bo.

Intervencions: -

Protecció de l'element

Nivell de protecció: A

Usos permesos: Ús agrícola-ramader

Protecció legal específica:
No en té

Elements destacats a conservar:
Tots els elements de paret seca de l'espai marjat

Directrius d'intervenció preferents:
-

Directrius d'intervenció admissibles:
S'admeten les obres de conservacio, consolidació i restauració de les marjades i de les parets seques.

Entorn de protecció
S'estableix un entorn de protecció al voltant de l'element, amb el concret traçat que figura en la documentació gràfica. Dins l'àrea es mantindrà la perspectiva visual del conjunt, per la qual no es podran aixecar volums o construccions que perjudiquin les visuals.

BE013 Espai marjat de Pedruixella

Identificació

Municipi:	Pollença
Nucli o paratge:	-
Adreça / Accés:	Camí de Pedruixella.
Poligon / Parcel.la:	004 / 645
Ref. cadastral:	07042A004006450000SD, 07042A004006420000SO
Coord. UTM ETRS89:	495644.661 - 4414097.23
Classificació del sòl:	Rústic
Plànol:	SR-14/18/19
Categoria:	Bé Etnològic
Tipologia:	Espai marjat
Ús actual:	Agrícola
Estil o corrent:	Popular
Autoria:	-



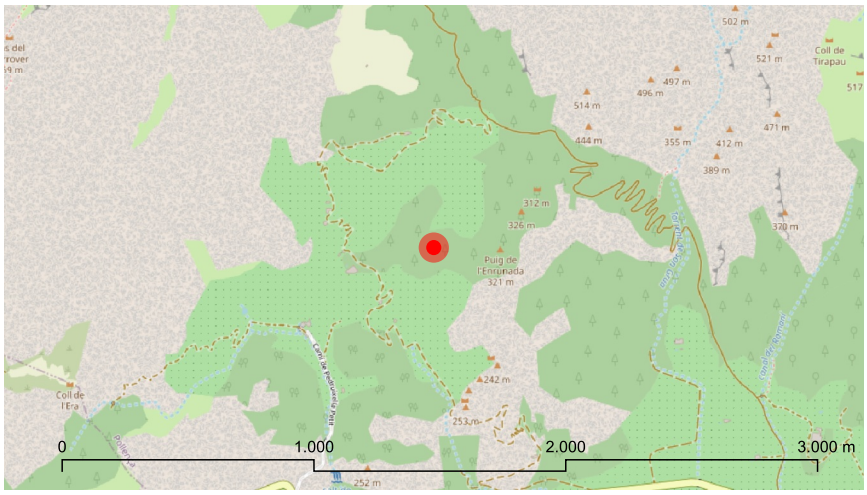



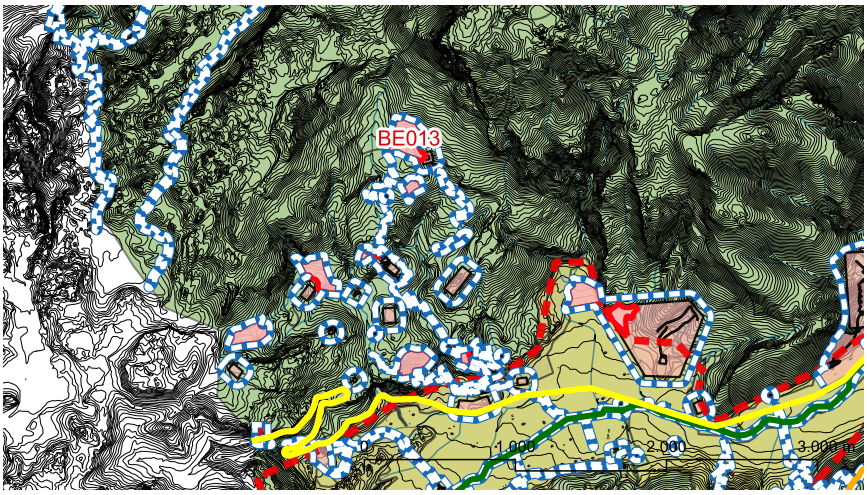



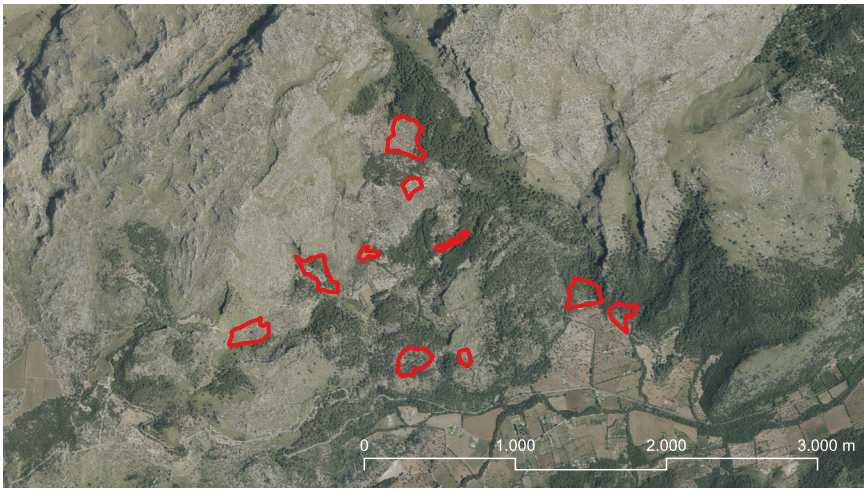



marès

BE013 Espai marjat de Pedruixella

Descripció

Entorn:
Muntanya, als costers septentrionals de la vall de Marc.

Descripció de l'element:
Conjunt de 10 espais marjats que cobreixen 211.477 m² entre 450 i 115 m de cota, amb pendents del 5 al 100 %. Litologia: calcàries, volcàniques, arenoses, conglomerats i bretxes de còdols i blocs. Morfologia: costers, comellars, planes i tàlvegs. Risc natural: saragallament i esllavissada de blocs. Risc humà: abandonament agrícola. Sistema constructiu 1 – els Casals (Sector 26). Disposició geomètrica no paral·lela; marges rectilinis; amplària >5 m; alçària <2 m. Paredat calcària i conglomerats, poc adobat/adobat; coronament rasant i filada de dalt. Altres: braó i ressalt. Accés: sense pujadors. Aigua: canaleta. Estat: bo amb esbaldrec. Sistema constructiu 2 – el Blanquer (Sector 27). Disposició geomètrica no paral·lela; marges rectilinis; amplària >5 m; alçària <2 m. Paredat calcària poc adobat; coronament filada de dalt. Accés: sense pujadors (una rampa frontal). Escorrentia: parat, afluent canalitzat i empedrat. Estat: bo amb esbaldrecs. Sistema constructiu 3 – Teujar Petit (Sector 36). Disposició paral·lela en ziga-zaga; marges rectilinis; amplària >5 m; alçària <2 m. Paredat calcària adobat; coronament filada de dalt. Altres: braó. Accés: sense pujadors. Escorrentia: canaleta al límit superior. Sistema constructiu 4 – Teujar (Sector 37). Disposició geomètrica no paral·lela; marges rectilinis; amplària >5 m; alçària <2 m. Paredat calcària i volcàniques, adobat; coronament filada de dalt. Altres: braó. Accés: sense pujadors. Aigua: canaleta. Escorrentia: canalització i desviació de torrents. Sistema constructiu 5 – Hort de Pedruixella Gran (Sector 38). Disposició paral·lela contínua; marges rectilinis; amplària >5 m; alçària <2 m. Paredat calcària adobat; coronament filada de dalt. Altres: braons. Accés: rampa lateral, camí i escaló volat. Escorrentia: síquia i parats. Sistema constructiu 6 – Pou Minat (Sector 39). Disposició geomètrica no paral·lela; marges rectilinis; amplària <2 m; alçària >/<5 m. Paredat calcària poc adobat/adobat; coronament filada de dalt. Altres: capginyes i ressalts. Accés: sense pujadors. Aigua: font, pou i canaleta. Escorrentia: torrent desviat/canalitzat i bassa. Sistema constructiu 7 – Sementer de Dalt (Sector 40). Disposició geomètrica no paral·lela; marges rectilinis i un curvilini al torrent; amplària >/<5 m; alçària >/<2 m. Paredat calcària poc adobat/adobat; coronament filada de dalt (un marge amb doble filada). Altres: capginyes, ressalts, braons. Accés: rampes naturals. Escorrentia: embut i canalització del torrent. Singularitats: trones. Sistema constructiu 8 – la Miranda (Sector 41). Disposició geomètrica no paral·lela; marges rectilinis o lleugerament sinuosos; amplària >/<5 m; alçària <2 m. Paredat calcària poc adobat; coronament rasant i filada de dalt. Altres: braons i ressalts. Accés: sense pujadors. Escorrentia: ralles. Sistema constructiu 9 – Canal del Romaní (Sector 43). Disposició geomètrica no paral·lela; marges rectilinis, sinuosos i concèntrics; amplària >5 m; alçària >/<2 m. Paredat calcària poc adobat; coronament rasant. Altres: braons. Accés: sense pujadors. Construccions associades: galeres. Sistema constructiu 10 – el Grau (Sector 44). Disposició geomètrica no paral·lela; marges rectilinis i angulars; amplària >5 m; alçària >/<2 m. Paredat calcària poc adobat/adobat; coronament rasant. Accés: sense pujadors. Escorrentia: canalització de torrents.

Cronologia: -

Bibliografia i fonts: AV. (2003). Catàleg i anàlisi dels camps marjats de Pollença (I). Àrea Pedruixella.

Estat de conservació

Valoració conjunt: Bo. Amb algun esbaldrec excepte als sectors 39, 40, 43 i 44 on l'estat és dolent.

Intervencions: -

Protecció de l'element

Nivell de protecció: A

Usos permesos: Ús agrícola-ramader

Protecció legal específica:
S'inclou dintre del BIC que abasta la zona del municipi declarada Paratge pintoresc. Decret 984/1972, de 24 de març (BOE 94, de 19/4/72).

Elements destacats a conservar:
Tots els elements de paret seca dels espais marjats.

Directrius d'intervenció preferents:
Reparar els esbaldrecs.

Directrius d'intervenció admissibles:
S'admeten les obres de conservacio, consolidació i restauració de les marjades i de les parets seques.

Entorn de protecció

S'estableix un entorn de protecció al voltant de l'element, amb el concret traçat que figura en la documentació gràfica. Dins l'àrea es mantindrà la perspectiva visual del conjunt, per la qual no es podran aixecar volums o construccions que perjudiquin les visuals.

BE014 Espai marjat de Can Lleonard (Ternelles)

Identificació

Municipi:	Pollença
Nucli o paratge:	-
Adreça / Accés:	Camí de Ternelles, camí de la Cel.la
Poligon / Parcel.la:	004 / 649
Ref. cadastral:	07042A00400649
Coord. UTM ETRS89:	499251.555 - 4416822.654
Classificació del sòl:	Rústic
Plànol:	SR-15
Categoria:	Bé Etnològic
Tipologia:	Espai marjat
Ús actual:	Agrícola
Estil o corrent:	Popular
Autoria:	-



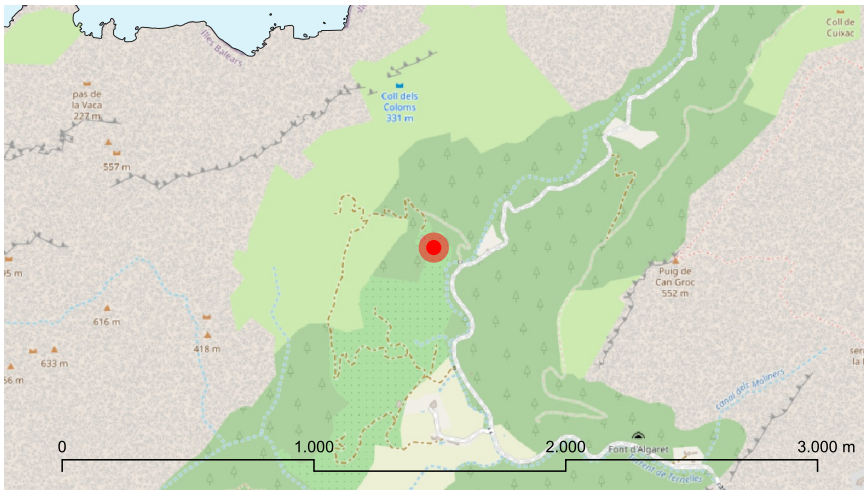



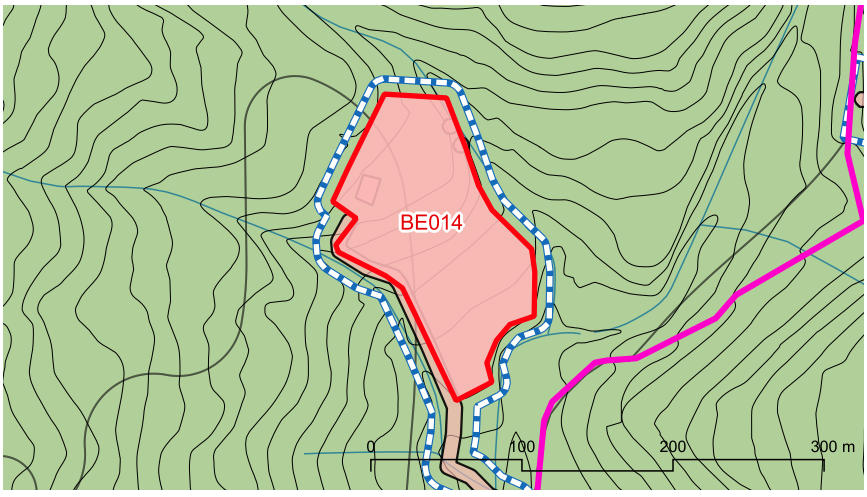



marès

BE014 Espai marjat de Can Lleonard (Ternelles)

Descripció

Entorn:
A la zona de camps de conreu situada enmig de la vall de Ternelles.

Descripció de l'element:
General Àrea de 9.373 m2 situada entre els 190 m i els 151 m de cota, amb pendents màximes del 40 % i mínimes del 22,5 %. Litologia: calcària, volcànica Morfologia: vessant Sistema constructiu Disposició: paral·lela contínua. Traçat dels marges: rectilini i angular. Amplària de la marjada: > 5 m. Alçària del marge: > / < 2 m. Litologia del paredat: calcària. Tipus de paredat: adobat. Tipus de coronament: rasant i filada de dalt. Altres elements constructius: capginyes, braons i rutló. Forma d'accés entre marjades: rampa lateral, escales frontals i laterals integrades al mur. Sistemes d'aprofitament d'aigua: safareigs i canaletes Sistemes de regulació de l'escorrentia: torrents parcialment canalitzats. Construccions de pedra en sec associades: aixoplucs. Tancament: paret de pedra en sec

Cronologia: -

Bibliografia i fonts: AV. (2003). Catàleg i anàlisi dels camps marjats de Pollença (I). Àrea Ternelles. Sector 51.

Estat de conservació

Valoració conjunt: Bo. Puntualment apareix algun esbaldrec.

Intervencions: -

Protecció de l'element

Nivell de protecció: A

Usos permesos: Ús agrícola-ramader

Protecció legal específica:
S'inclou dintre del BIC que abasta la zona del municipi declarada Paratge pintoresc. Decret 984/1972, de 24 de març (BOE 94, de 19/4/72).

Elements destacats a conservar:
Tots els elements de paret seca de l'espai marjat.

Directrius d'intervenció preferents:
-

Directrius d'intervenció admissibles:
S'admeten les obres de conservacio, consolidació i restauració de les marjades i les parets seques.

Entorn de protecció
S'estableix un entorn de protecció al voltant de l'element, amb el concret traçat que figura en la documentació gràfica. Dins l'àrea es mantindrà la perspectiva visual del conjunt, per la qual no es podran aixecar volums o construccions que perjudiquin les visuals.

BE015 Espai marjat de Can Serra

Identificació

Municipi:	Pollença
Nucli o paratge:	-
Adreça / Accés:	Carretera Ma-10 Andratx-Pollença Km 4.
Poligon / Parcel.la:	004 / 628
Ref. cadastral:	07042A004006280000SY
Coord. UTM ETRS89:	498467.323 - 4413526.001
Classificació del sòl:	Rústic
Plànol:	SR-19
Categoria:	Bé Etnològic
Tipologia:	Espai marjat
Ús actual:	Agrícola
Estil o corrent:	Arquitectura popular
Autoria:	-



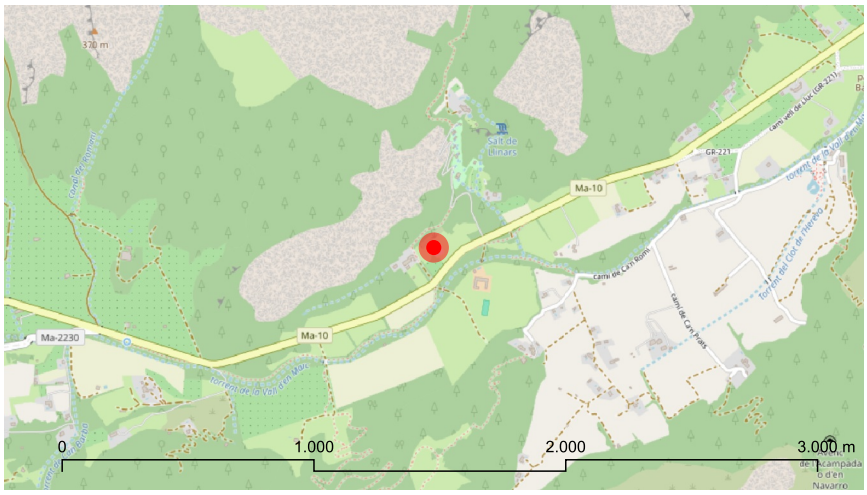



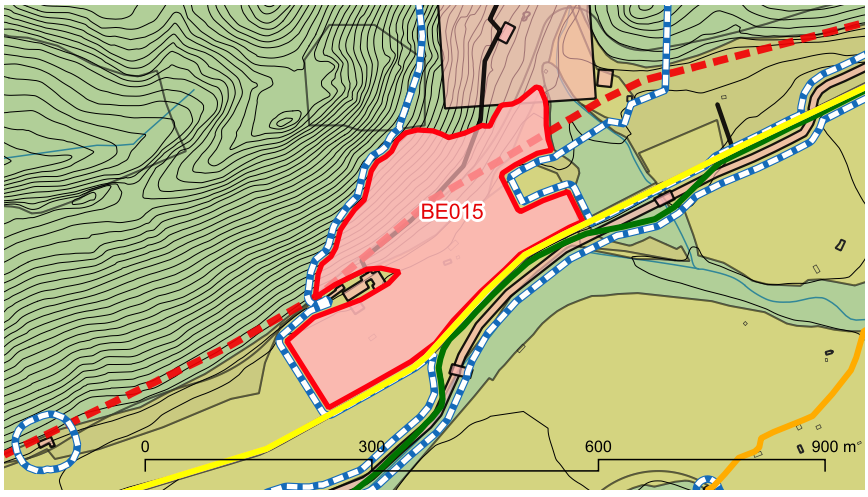

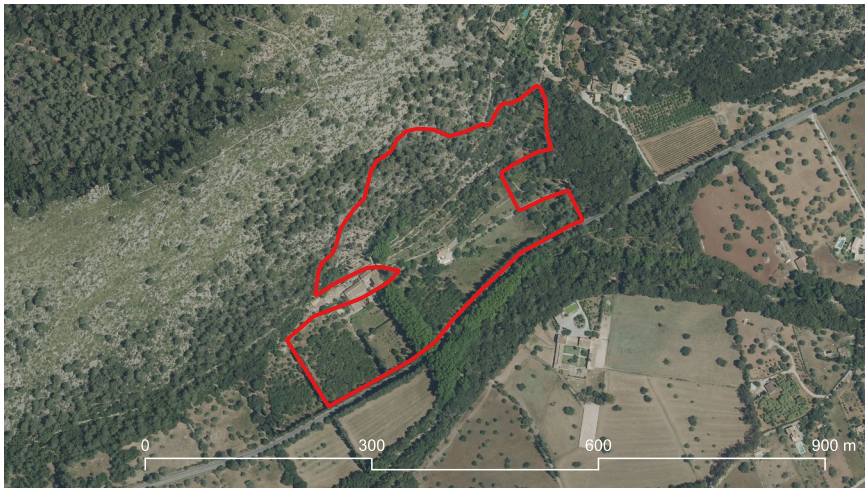

marès

BE015 Espai marjat de Can Serra

Descripció

Entorn:
Costers septentrionals de la Vall d'en Marc, al nord de la carretera.

Descripció de l'element:
Espai marjat amb una superfície de 71.432 m2. Des del punt de vista constructiu destaquen els marges dels horts de Llinars i de Can Serra, es tracta de marges adobats-molt adobats que s'adapten a la morfologia dels costers i del tàlveg, amb marjades de diferent alçada. Entre els elements constructius destaquen els braons i les capginyes. L'accés entre les marjades es dur a terme a partir de pujadors (rampes i escalons volats). La regulació de l'escorrentia s'aconsegueix mitjançant la canalització del torrents, la construcció de ralles i fins i la desviació d'alguns cursos. Els horts són regats per les aportacions de les fonts de Llinars i de Vàritx. És molt espectacular el jardí d'estil colonial de Can Serra.

Cronologia: -

Bibliografia i fonts: AV. (2003). Catàleg i anàlisi dels camps marjats de Pollença (I). Àrea Vall d'en Marc.

Estat de conservació

Valoració conjunt: Bo.

Intervencions: Alguns dels marges han estat posats en verd.

Protecció de l'element

Nivell de protecció: A

Usos permesos: Ús agrícola-ramader

Protecció legal específica:
No en té

Elements destacats a conservar:
Tots els elements de paret seca de l'espai marjat. Fileres de plateros (Platanus sp.) sembrats als dos costats del camí d'accés a les cases des de la carretera.

Directrius d'intervenció preferents:
Les manques en els plateros del camí d'accés a les cases seran reposades amb arbres de la mateixa espècie.

Directrius d'intervenció admissibles:
S'admeten les obres de conservacio, consolidació i restauració de les marjades i les parets seques.

Entorn de protecció
S'estableix un entorn de protecció al voltant de l'element, amb el concret traçat que figura en la documentació gràfica. Dins l'àrea es mantindrà la perspectiva visual del conjunt, per la qual no es podran aixecar volums o construccions que perjudiquin les visuals.

BE016 Espai marjat de la Planeta (Son Marc)

Identificació

Municipi:	Pollença
Nucli o paratge:	-
Adreça / Accés:	Carretera Ma-10 Andratx-Pollença.
Poligon / Parcel.la:	007 / 307
Ref. cadastral:	07042A007003070000SL
Coord. UTM ETRS89:	495001.073 - 4412862.619
Classificació del sòl:	Rústic
Plànol:	SR-19
Categoria:	Bé Etnològic
Tipologia:	Espai marjat
Ús actual:	Agrícola
Estil o corrent:	Arquitectura popular
Autoria:	-



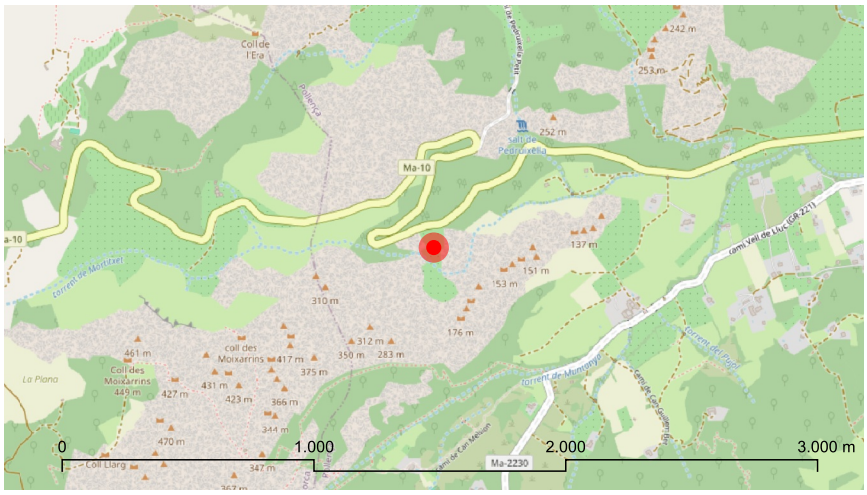

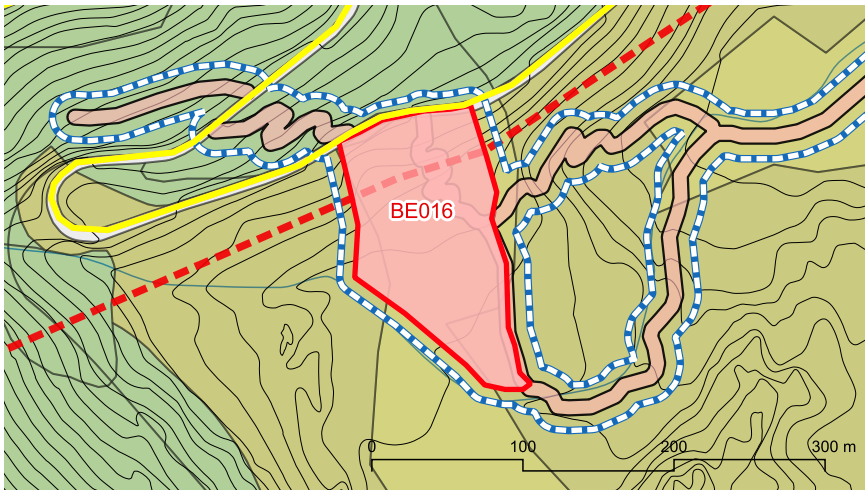

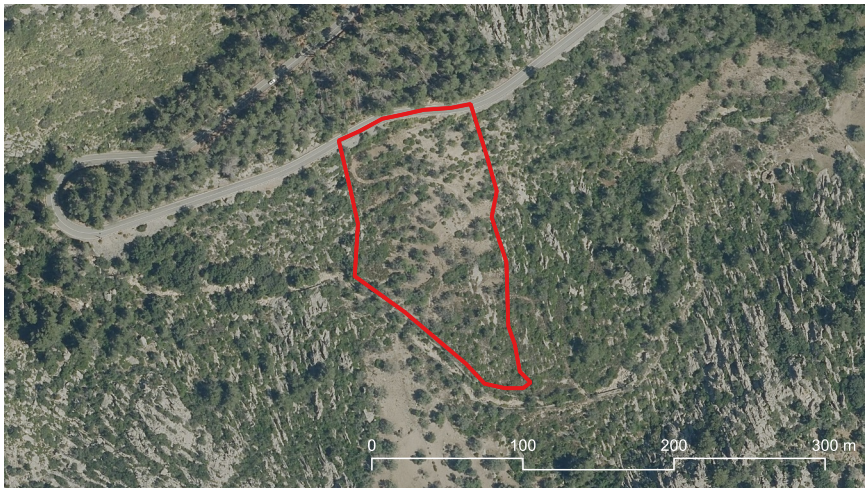

BE016 Espai marjat de la Planeta (Son Marc)

Descripció

Entorn:
Muntanya, als costers septentrionals de la vall d'en Marc al costat de la carretera Ma-10.

Descripció de l'element:
General Àrea de 14.215 m2 situada entre els 175 m i els 150 m de cota, amb pendents màximes del 40 % i mínimes del 5 %. Litologia: calcària i volcànica. Morfologia: pla. Factors de risc natural: desbordament del torrent Sistema constructiu Disposició: paral·lela en ziga-zaga. Traçat dels marges: rectilini i curvilini. Amplària de la marjada: >5m. Alçària del marge: <2m. Litologia del paredat: calcària. Tipus de paredat: poc adobat. Tipus de coronament: rasant i filada de dalt. Altres elements constructius: braó i ressalts. Forma d'accés entre marjades: sense pujadors, camí de carro. Sistemes de regulació de l'escorrentia: torrent canalitzat. Tancament: filferro

Cronologia: -

Bibliografia i fonts: AV. (2003). Catàleg i anàlisi dels camps marjats de Pollença (I). Àrea Vall d'en Marc. Sector 25.

Estat de conservació

Valoració conjunt: Dolent. Presenta esbaldrecs.

Intervencions: -

Protecció de l'element

Nivell de protecció: A

Usos permesos: Ús agrícola-ramader

Protecció legal específica:
No en té

Elements destacats a conservar:
Tots els elements de paret seca de l'espai marjat.

Directrius d'intervenció preferents:
Reparar els esbaldrecs.

Directrius d'intervenció admissibles:
S'admeten les obres de conservacio, consolidació i restauració de les marjades i les parets seques.

Entorn de protecció

S'estableix un entorn de protecció al voltant de l'element, amb el concret traçat que figura en la documentació gràfica. Dins l'àrea es mantindrà la perspectiva visual del conjunt, per la qual no es podran aixecar volums o construccions que perjudiquin les visuals.

BE017 Espai marjat de Can Guilló

Identificació

Municipi:	Pollença
Nucli o paratge:	-
Adreça / Accés:	Carretera vella de Lluc / camí de Can Guilló.
Poligon / Parcel.la:	007 / 093
Ref. cadastral:	07042A007000930000SO
Coord. UTM ETRS89:	500228.403 - 4413425.194
Classificació del sòl:	Rústic
Plànol:	SR-20
Categoria:	Bé Etnològic
Tipologia:	Espai marjat
Ús actual:	Agrícola
Estil o corrent:	Popular
Autoria:	-



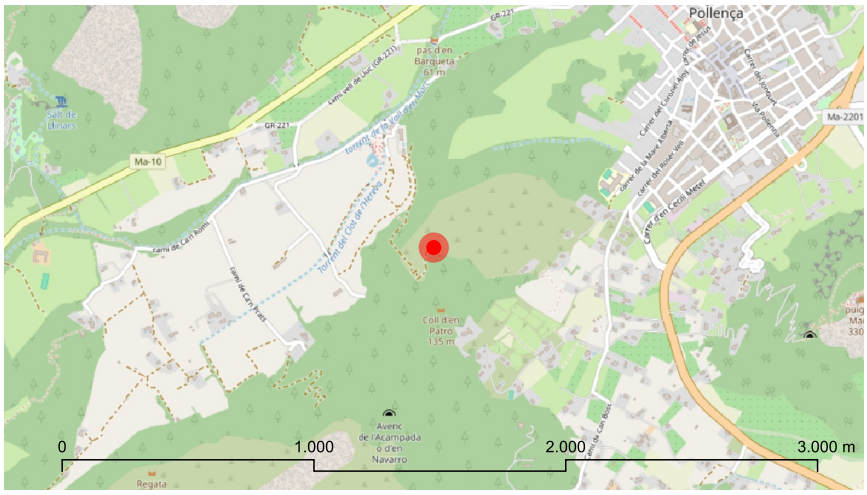

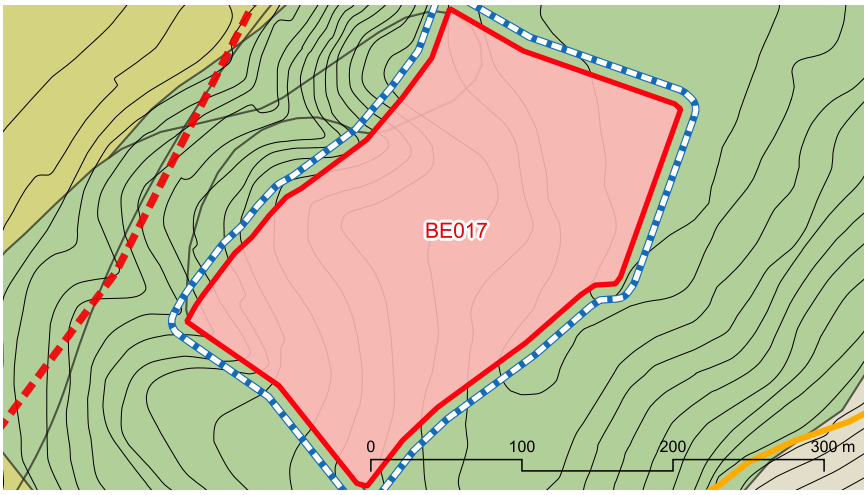

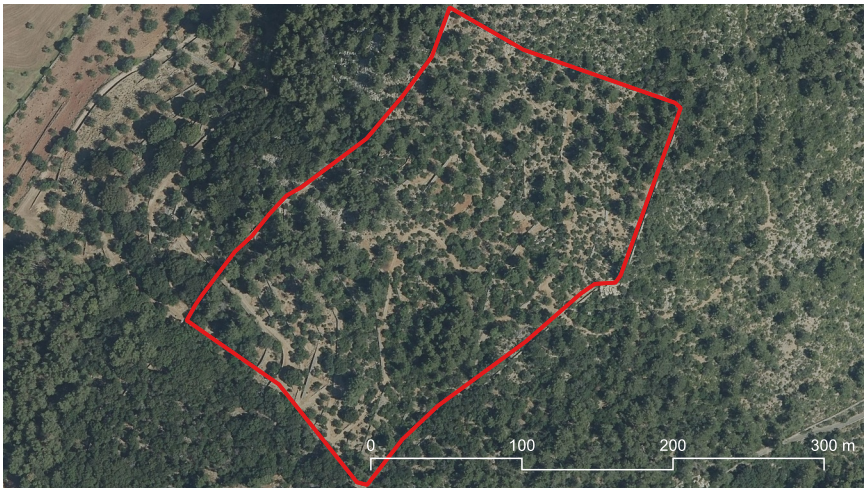

BE017 Espai marjat de Can Guilló

Descripció

Entorn:
Als costers meridionals de la vall d'en Marc.

Descripció de l'element:
General Àrea de 50.626 m2 situada entre els 157 m i els 105 m de cota, amb pendents màximes del 40 % i mínimes del 10 %. Litologia: margues, calcària. Morfologia: comellar. Factors humans de risc: abandonament Sistema constructiu Disposició: no geomètrica. Traçat dels marges: rectilinis, angulars i curvilinis (forma de mitja lluna). Amplària de la marjada: > 5 m. Alçària del marge: >/< 2 m. Litologia del paredat: calcària. Tipus de paredat: poc adobat. Tipus de coronament: rasant, filada de dalt i doble filada de dalt. Altres elements constructius: braons. Forma d'accés entre marjades: camí de carro amb escopidors i ralles; i escalons volats. Sistemes de regulació de l'escorrentia: parats. Tancament: paret de pedra en sec

Cronologia: -

Bibliografia i fonts: AV. (2003). Catàleg i anàlisi dels camps marjats de Pollença (I). Àrea Vall d'en Marc Sector 53.

Estat de conservació

Valoració conjunt: Bo. Amb algun esbaldrec.

Intervencions: -

Protecció de l'element

Nivell de protecció: A

Usos permesos: Ús agrícola-ramader

Protecció legal específica:
No en té

Elements destacats a conservar:
Tots els elements de paret seca de l'espai marjat.

Directrius d'intervenció preferents:
Reparar els esbaldrecs.

Directrius d'intervenció admissibles:
S'admeten les obres de conservacio, consolidació i restauració de les marjades i les parets seques.

Entorn de protecció

S'estableix un entorn de protecció al voltant de l'element, amb el concret traçat que figura en la documentació gràfica. Dins l'àrea es mantindrà la perspectiva visual del conjunt, per la qual no es podran aixecar volums o construccions que perjudiquin les visuals.

BE018 Espai marjat del pla de Baix (Ariant)

Identificació

Municipi:	Pollença
Nucli o paratge:	-
Adreça / Accés:	Carretera Ma-10 Pollença-Andratx Km 5,3. Camí d'Ariant.
Poligon / Parcel.la:	004 / 646
Ref. cadastral:	07042A004006460000SX
Coord. UTM ETRS89:	495555.094 - 4416489.228
Classificació del sòl:	Rústic
Plànol:	SR-14
Categoria:	Bé Etnològic
Tipologia:	Espai marjat
Ús actual:	Agrícola
Estil o corrent:	Popular
Autoria:	Mestres margers: Pere i Francesc Bibiloni "Dalmau" i Bernat Cifre



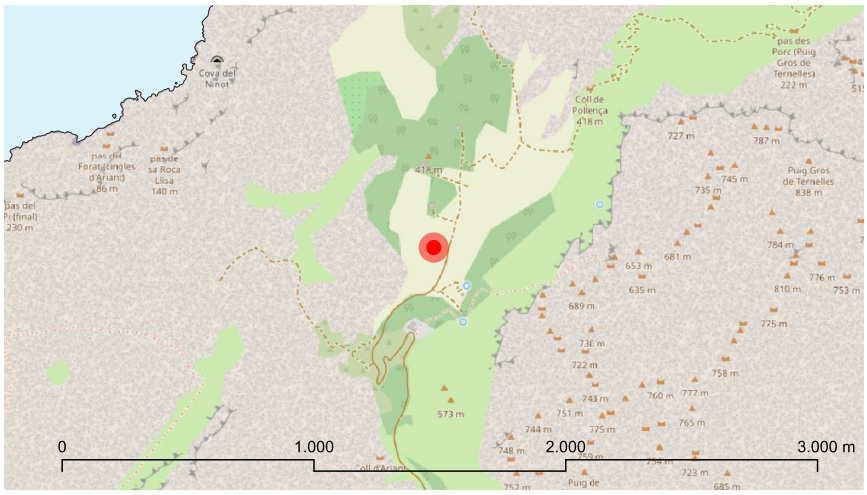



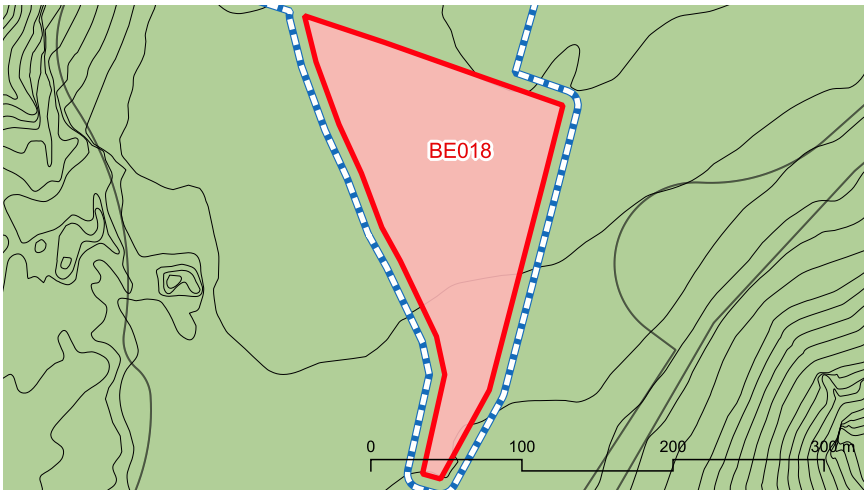



marès

BE018 Espai marjat del pla de Baix (Ariant)

Descripció

Entorn:
Muntanya, sementers de la vall d'Ariant.

Descripció de l'element:
General Superfície marjada: 22.331 m2. Cota màxima: 405 m. Cota mínima: 397 m. Pendent màxim: 5 %. Pendent mínim: 5 %. Morfologia: plana al.luvial Litologia: calcària. Sistema constructiu Disposició: paral·lela contínua. Traçat dels marges: rectilini. Amplària de la marjada: > 5 m. Alçària del marge: < 2 m. Litologia del paredat: calcàries i roques arenoses. Tipus de paredat: poc adobat-adobat. Tipus de coronament: rasant i filada de dalt. Forma d'accés entre marjades: absència de pujadors. Sistemes de regulació de l'escorrentia: marges galera que fan la funció de parat; desviament del torrent del pla de Baix. Singularitats: marges galera de gran longitud. Tancament: paret de pedra en sec

Cronologia: Segle XX

Bibliografia i fonts: AV. (2003). Catàleg i anàlisi dels camps marjats de Pollença (I). Àrea Ariant. Sector 54.

Estat de conservació

Valoració conjunt: Bo.

Intervencions: Els marges foren restaurats als anys setanta del segle XX.

Protecció de l'element

Nivell de protecció: A

Usos permesos: Ús agrícola-ramader

Protecció legal específica:
S'inclou dintre del BIC que abasta la zona del municipi declarada Paratge pintoresc. Decret 984/1972, de 24 de març (BOE 94, de 19/4/72).

Elements destacats a conservar:
Tots els elements de paret seca de l'espai marjat.

Directrius d'intervenció preferents:
-

Directrius d'intervenció admissibles:
S'admeten les obres de conservacio, consolidació i restauració de les marjades i les parets seques.

Entorn de protecció
S'estableix un entorn de protecció al voltant de l'element, amb el concret traçat que figura en la documentació gràfica. Dins l'àrea es mantindrà la perspectiva visual del conjunt, per la qual no es podran aixecar volums o construccions que perjudiquin les visuals.

BE019 Murs del camí de Can Bosc

Identificació

Municipi:	Pollença
Nucli o paratge:	-
Adreça / Accés:	Camí de Can Bosc
Poligon / Parcel.la:	006 / 539
Ref. cadastral:	07042A00600539, 07042A00600219 i altres
Coord. UTM ETRS89:	500898.488 - 4413135.551
Classificació del sòl:	Rústic
Plànol:	SR-20
Categoria:	Bé Etnològic
Tipologia:	Mur
Ús actual:	Infraestructura de comunicació
Estil o corrent:	Popular
Autoria:	-



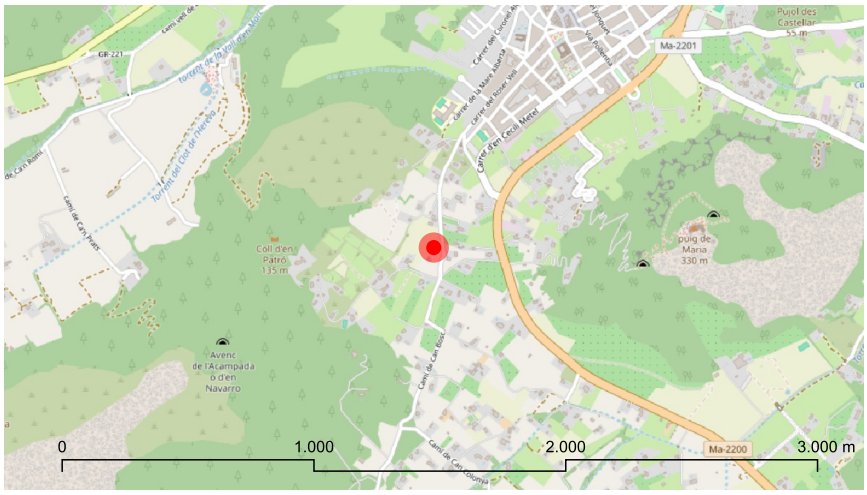

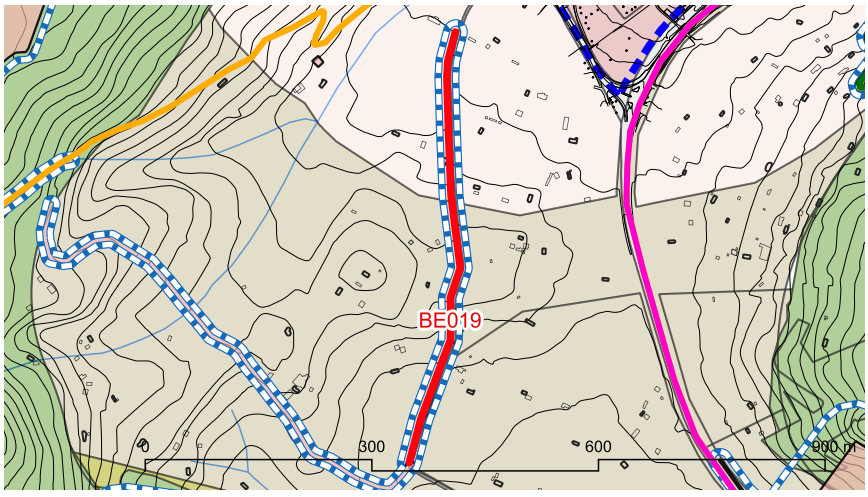

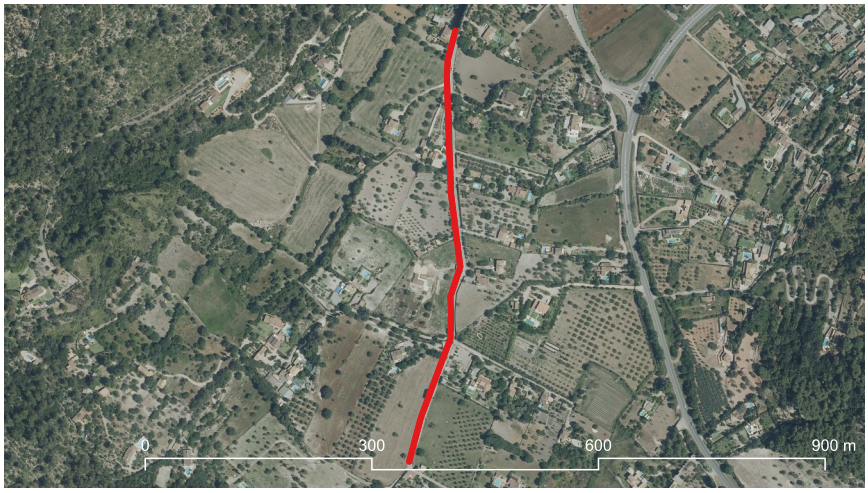

marès

BE019 Murs del camí de Can Bosc

Descripció

Entorn:
A l'oest del nucli de Pollença, al començament del camí.

Descripció de l'element:
Conjunt de distints trams de mur de 580 m de longitud que limiten amb el costat del camí de Can Bosc, de Colonya o de Can Fanals. Les pedres que el formen són grosses, ben obrades. Presenta capginys i filada de dalt. Alguns dels murs són atalussats i la seva altura assoleix els 2,7 m.

Cronologia: -

Bibliografia i fonts: -

Estat de conservació

Valoració conjunt: Bo.

Intervencions: -

Protecció de l'element

Nivell de protecció: A

Usos permesos: Infraestructura de comunicació

Protecció legal específica:
No en té

Elements destacats a conservar:
El conjunt d'elements de paret seca

Directrius d'intervenció preferents:
-

Directrius d'intervenció admissibles:
Restauració, conservació i consolidació dels elements de paret seca.

Entorn de protecció

S'estableix un entorn de protecció al voltant de l'element, amb el concret traçat que figura en la documentació gràfica. Dins l'àrea es mantindrà la perspectiva visual del conjunt, per la qual no es podran aixecar volums o construccions que perjudiquin les visuals.

BE020 Murs del camí vell de Sant Vicenç

Identificació

Municipi:	Pollença
Nucli o paratge:	-
Adreça / Accés:	Camí de l'Ull de la Font i carretera Ma-2203 a Cala Sant Vicenç
Poligon / Parcel.la:	004 / 544
Ref. cadastral:	07042A00409544
Coord. UTM ETRS89:	502626.292 - 4416030.301
Classificació del sòl:	Rústic
Plànol:	SR-15/16
Categoria:	Bé Etnològic
Tipologia:	Mur
Ús actual:	Infraestructura de comunicació
Estil o corrent:	Popular
Autoria:	-



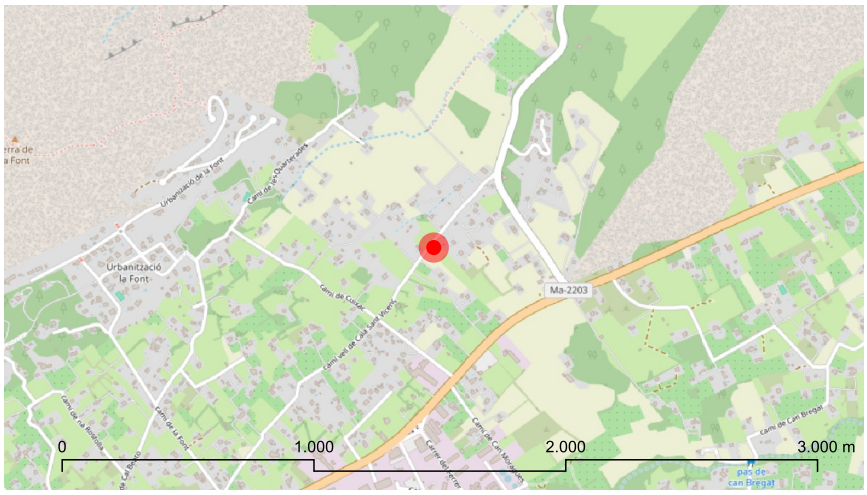

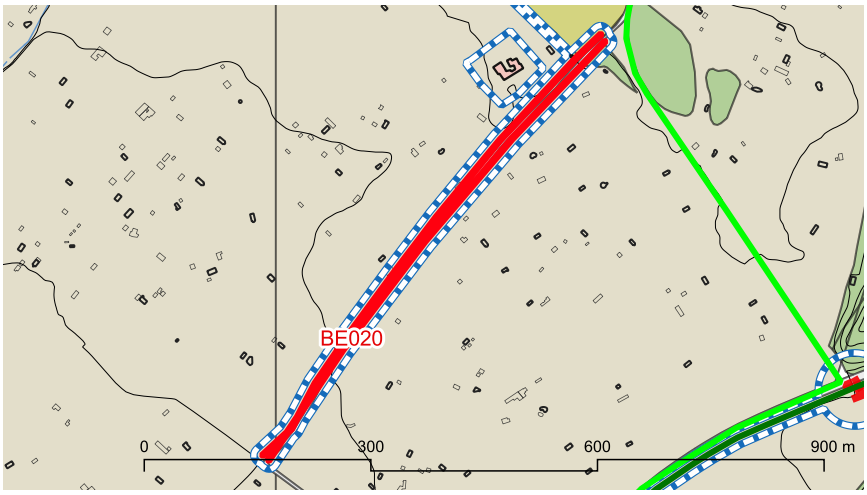

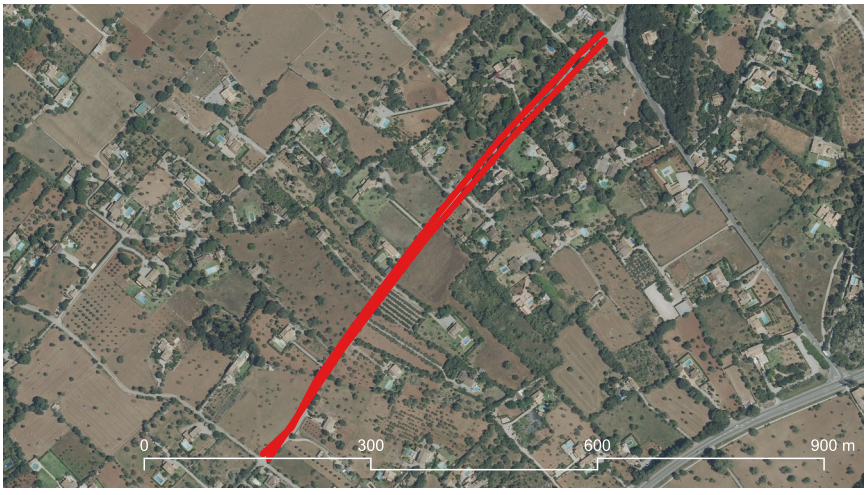

marès

BE020 Murs del camí vell de Sant Vicenç

Descripció

Entorn:
Horta de Pollença, a l'oest de la carretera de Sant Vicenç.

Descripció de l'element:
Murs que limiten amb el camí vell de Sant Vicenç, entre el camí de l'Ull de la Font i la carretera de Sant Vicenç. Es tracta d'un tram de 700 m amb parets seques a amdós costats. Es combinen trams amb parets verticals de 1,1 m d'altura i 0,7 m d'amplària i trams amb talús, de 1,2 m d'altura i 0,9 m d'amplària. Alguns trams presenten filada de dalt. L'ample del camí és de 4,5 m.

Cronologia: -

Bibliografia i fonts: -

Estat de conservació

Valoració conjunt: Bo.

Intervencions: Algun tram presenta la part superior amb ciment i pedres incrustades.

Protecció de l'element

Nivell de protecció: A

Usos permesos: Infraestructura de comunicació

Protecció legal específica:
S'inclou dintre del BIC que abasta la zona del municipi declarada Paratge pintoresc. Decret 984/1972, de 24 de març (BOE 94, de 19/4/72).

Elements destacats a conservar:
El conjunt d'elements de paret seca

Directrius d'intervenció preferents:
-

Directrius d'intervenció admissibles:
Restauració, conservació i consolidació dels elements de paret seca.

Entorn de protecció
S'estableix un entorn de protecció al voltant de l'element, amb el concret traçat que figura en la documentació gràfica. Dins l'àrea es mantindrà la perspectiva visual del conjunt, per la qual no es podran aixecar volums o construccions que perjudiquin les visuals.

BE021 Murs del camí de Can Vela

Identificació

Municipi:	Pollença
Nucli o paratge:	-
Adreça / Accés:	Camí vell de Sant Vicenç. Camí de Can Vela
Poligon / Parcel.la:	004 / 615
Ref. cadastral:	07042A004006150000SI
Coord. UTM ETRS89:	502667.204 - 4416416.273
Classificació del sòl:	Rústic
Plànol:	SR-16
Categoria:	Bé Etnològic
Tipologia:	Mur
Ús actual:	Infraestructura de comunicació
Estil o corrent:	Popular
Autoria:	-





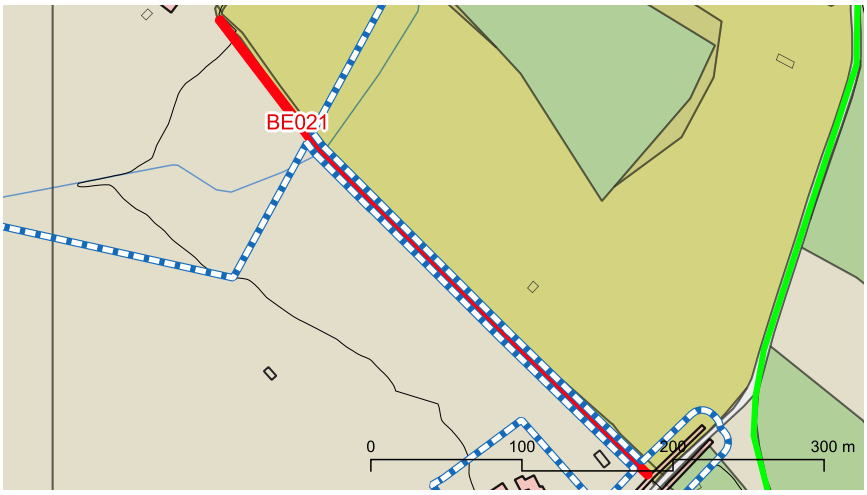



marès

BE021 Murs del camí de Can Vela

Descripció

Entorn:
Horta de Pollença, a l'oest de la carretera de Sant Vicenç.

Descripció de l'element:
Murs que limiten amb el camí de Can Vela Gran, entre el camí vell de Sant Vicenç i les cases de la possessió. Es tracta d'un tram de 420 m amb parets seques a amdós costats. En el costat oest tenen de 1,2 m d'altura i 1,2 m d'amplària mentre que en el costat est tenen 1 m d'altura i 0,7 m d'amplària. L'ample del camí és de 3 m.

Cronologia: -

Bibliografia i fonts: -

Estat de conservació

Valoració conjunt: Bo.

Intervencions: -

Protecció de l'element

Nivell de protecció: A

Usos permesos: Infraestructura de comunicació

Protecció legal específica:
S'inclou dintre del BIC que abasta la zona del municipi declarada Paratge pintoresc. Decret 984/1972, de 24 de març (BOE 94, de 19/4/72).

Elements destacats a conservar:
El conjunt d'elements de paret seca

Directrius d'intervenció preferents:
-

Directrius d'intervenció admissibles:
Restauració, conservació i consolidació dels elements de paret seca.

Entorn de protecció

S'estableix un entorn de protecció al voltant de l'element, amb el concret traçat que figura en la documentació gràfica. Dins l'àrea es mantindrà la perspectiva visual del conjunt, per la qual no es podran aixecar volums o construccions que perjudiquin les visuals.

BE022 Murs del carrer Torre d'en Bestard, costat sud

Identificació

Municipi:	Pollença
Nucli o paratge:	-
Adreça / Accés:	Carrer Torre d'en Bestard
Poligon / Parcel.la:	- / -
Ref. cadastral:	-
Coord. UTM ETRS89:	501127.182 - 4414400.429
Classificació del sòl:	Urbà
Plànol:	SU-39
Categoria:	Bé Etnològic
Tipologia:	Mur
Ús actual:	Infraestructura de comunicació
Estil o corrent:	Popular
Autoria:	-





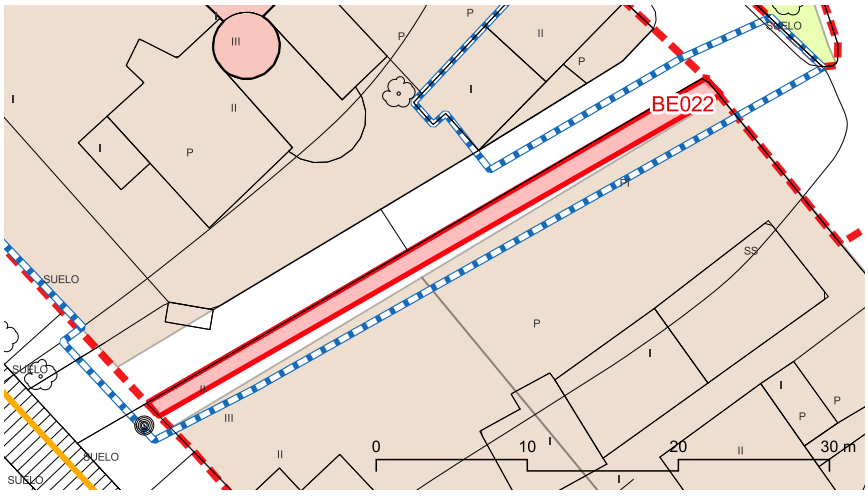



marès

BE022 Murs del carrer Torre d'en Bestard, costat sud

Descripció

Entorn:
Carrer transversal a l'escala del Calvari.

Descripció de l'element:
Mur situat al costat sud del carrer Torre d'en Bestard, en un tram de 42 m de longitud. Els murs són verticals, de pedres enqueixalades i presenten cantoneres i filada de dalt. La seva gruixa és de 0,8 m i la seva altura de 1 m.

Cronologia: -

Bibliografia i fonts: -

Estat de conservació

Valoració conjunt: Bo.

Intervencions: El coronament del mur ha estat encimentat i s'hi ha instal.lat un tancament de fibra vegetal.

Protecció de l'element

Nivell de protecció: A

Usos permesos: Infraestructura de comunicació

Protecció legal específica:
No en té

Elements destacats a conservar:
El conjunt d'elements de paret seca

Directrius d'intervenció preferents:
-

Directrius d'intervenció admissibles:
Conservació, restauració i consolidació dels elements de paret seca.

Entorn de protecció

S'estableix un entorn de protecció al voltant de l'element, amb el concret traçat que figura en la documentació gràfica. Dins l'àrea es mantindrà la perspectiva visual del conjunt, per la qual no es podran aixecar volums o construccions que perjudiquin les visuals.

BE023 Murs del carrer Cerdà i Cànaves

Identificació

Municipi:	Pollença
Nucli o paratge:	-
Adreça / Accés:	Carrer Cerdà i Cànaves
Poligon / Parcel.la:	- / -
Ref. cadastral:	-
Coord. UTM ETRS89:	501032.378 - 4414384.527
Classificació del sòl:	Urbà
Plànol:	SU-39
Categoria:	Bé Etnològic
Tipologia:	Mur
Ús actual:	Infraestructura de comunicació
Estil o corrent:	Popular
Autoria:	-





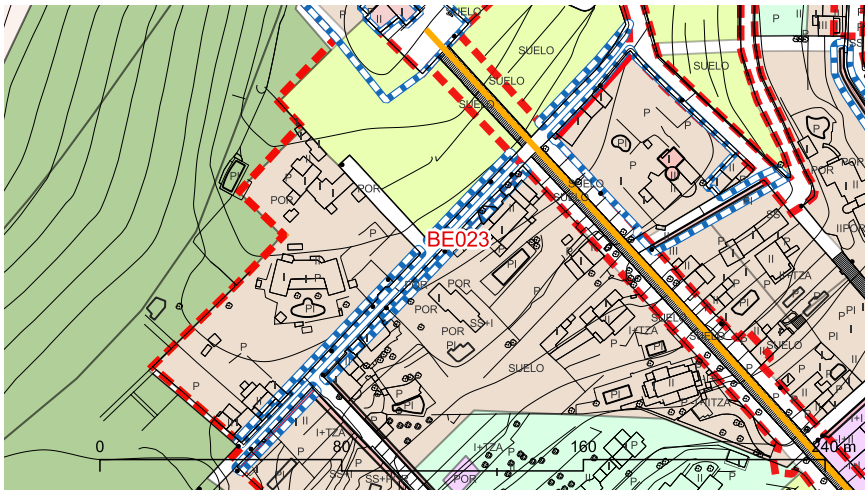



marès

BE023 Murs del carrer Cerdà i Cànaves

Descripció

Entorn:
A la part superior del turó del Calvari.

Descripció de l'element:
Murs que limiten ambdós trams del carrer Cerdà i Cànaves en un tram de 200 m de longitud. A l'est de l'escala del Calvari i en el talús del nord el mur assoleix una altura de 2,5 m. En el costat esquerra de l'escala del Calvari els murs tenen una altura de 1,1 m i una amplària de 1 m. La seva gruixa és de 0,8 m. Els murs són verticals i alguns trams presenten filada de dalt.

Cronologia: -

Bibliografia i fonts: -

Estat de conservació

Valoració conjunt: Bo.

Intervencions: -

Protecció de l'element

Nivell de protecció: A

Usos permesos: Infraestructura de comunicació

Protecció legal específica:
No en té

Elements destacats a conservar:
El conjunt d'elements de paret seca

Directrius d'intervenció preferents:
-

Directrius d'intervenció admissibles:
Conservació, restauració i consolidació dels elements de paret seca.

Entorn de protecció
S'estableix un entorn de protecció al voltant de l'element, amb el concret traçat que figura en la documentació gràfica. Dins l'àrea es mantindrà la perspectiva visual del conjunt, per la qual no es podran aixecar volums o construccions que perjudiquin les visuals.

BE024 Murs del carrer Llobera

Identificació

Municipi:	Pollença
Nucli o paratge:	-
Adreça / Accés:	Carrer Llobera
Poligon / Parcel.la:	- / -
Ref. cadastral:	-
Coord. UTM ETRS89:	501043.498 - 4414295.601
Classificació del sòl:	Urbà
Plànol:	SU-39/41
Categoria:	Bé Etnològic
Tipologia:	Mur
Ús actual:	Infraestructura de comunicació
Estil o corrent:	Popular
Autoria:	-





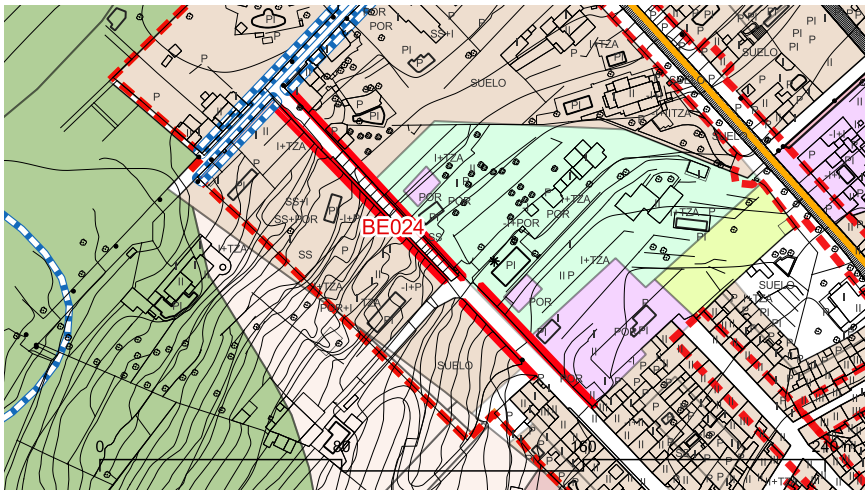



marès

BE024 Murs del carrer Llobera

Descripció

Entorn:
Part alta del poble, a l'oest del Calvari.

Descripció de l'element:
Murs que limiten ambdós costats de la part superior del carrer Llobera, en un tram de 140 m de longitud. Els murs tenen una gruixa de 0,9 m i una altura de 1,20. Presenten trams atalussats i amb filera de dalt.

Cronologia: -

Bibliografia i fonts: -

Estat de conservació

Valoració conjunt: Bo.

Intervencions: S'ha encimentat el coronament dels murs i s'han instal.lat tancaments de reixeta metàl.lica i de fibra vegetal.

Protecció de l'element

Nivell de protecció: A

Usos permesos: Infraestructura de comunicació

Protecció legal específica:
No en té

Elements destacats a conservar:
El conjunt d'elements de paret seca

Directrius d'intervenció preferents:
-

Directrius d'intervenció admissibles:
Conservació, restauració i consolidació dels elements de paret seca.

Entorn de protecció

S'estableix un entorn de protecció al voltant de l'element, amb el concret traçat que figura en la documentació gràfica. Dins l'àrea es mantindrà la perspectiva visual del conjunt, per la qual no es podran aixecar volums o construccions que perjudiquin les visuals.

BE025 Murs del carrer Creus

Identificació

Municipi:	Pollença
Nucli o paratge:	-
Adreça / Accés:	Carrer Creus
Poligon / Parcel.la:	- / -
Ref. cadastral:	-
Coord. UTM ETRS89:	501185.519 - 4414424.031
Classificació del sòl:	Urbà
Plànol:	SU-39
Categoria:	Bé Etnològic
Tipologia:	Mur
Ús actual:	Infraestructura de comunicació
Estil o corrent:	Popular
Autoria:	-





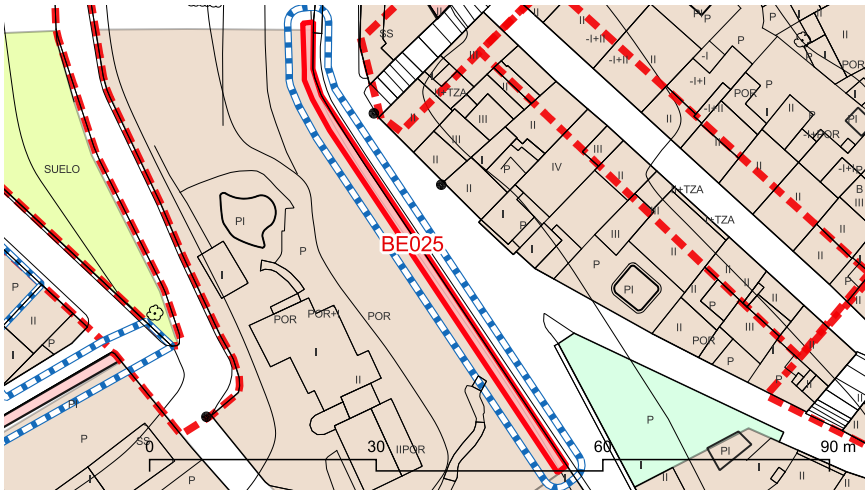



marès

BE025 Murs del carrer Creus

Descripció

Entorn:
A l'est del turó del Calvari, en un dels seus vials d'accés.

Descripció de l'element:
Mur de 70 m de longitud i una altura màxima de 2,10 m. Es troba atalussat i presenta un acabat molt elaborat, amb filada de dalt. Una escala de sis graons dona accés a un portell obert a la marjada. Al seu costat té un pedrís.

Cronologia: -

Bibliografia i fonts: -

Estat de conservació

Valoració conjunt: Bo.

Intervencions: S'ha instal.lat una reixa de ferro coronant el mur.

Protecció de l'element

Nivell de protecció: A

Usos permesos: Infraestructura de comunicació

Protecció legal específica:
No en té

Elements destacats a conservar:
El conjunt d'elements de paret seca. Portell, escala i pedrís.

Directrius d'intervenció preferents:
-

Directrius d'intervenció admissibles:
Conservació, restauració i consolidació dels elements de paret seca.

Entorn de protecció

S'estableix un entorn de protecció al voltant de l'element, amb el concret traçat que figura en la documentació gràfica. Dins l'àrea es mantindrà la perspectiva visual del conjunt, per la qual no es podran aixecar volums o construccions que perjudiquin les visuals.

BE026 Murs del carrers Creus / Porquer

Identificació

Municipi:	Pollença
Nucli o paratge:	-
Adreça / Accés:	Carrers Creus / Porquer
Poligon / Parcel.la:	- / -
Ref. cadastral:	-
Coord. UTM ETRS89:	501209.216 - 4414349.463
Classificació del sòl:	Urbà
Plànol:	SU-39
Categoria:	Bé Etnològic
Tipologia:	Mur
Ús actual:	Infraestructura de comunicació
Estil o corrent:	Popular
Autoria:	-





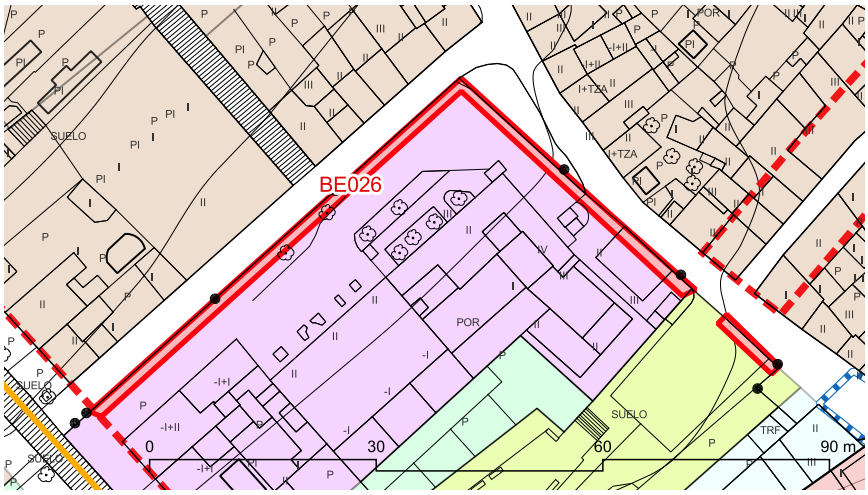



marès

BE026 Murs del carrers Creus / Porquer

Descripció

Entorn:
Al nord-oest del convent de Monti-sion, entre els carrers Creus i Calvari.

Descripció de l'element:
Murs que formen part de l'antic tancament del convent de Monti-sion. Es tracta de murs paredats en verd, referits amb morter de calç i acabats en esquena d'ase. Les cantoneres són de carreus de marès. En un dels trams hi ha la imprompta d'un finestró allargat emmarcat en marès. Els murts tenen una gruixa de 0,9 m i assoleixen altures de 3,30 i fins a 5 m.

Cronologia: -

Bibliografia i fonts: -

Estat de conservació

Valoració conjunt: Bo.

Intervencions: Presenta distintes obertures per donar accés al pàrquing de Can Sionet.

Protecció de l'element

Nivell de protecció: A

Usos permesos: Infraestructura de comunicació

Protecció legal específica:
No en té

Elements destacats a conservar:
El conjunt d'elements del mur

Directrius d'intervenció preferents:
-

Directrius d'intervenció admissibles:
Conservació, restauració i consolidació dels elements del mur.

Entorn de protecció

S'estableix un entorn de protecció al voltant de l'element, amb el concret traçat que figura en la documentació gràfica. Dins l'àrea es mantindrà la perspectiva visual del conjunt, per la qual no es podran aixecar volums o construccions que perjudiquin les visuals.

BE027 Murs del camí de Can Barba al redol de Can Cerdà

Identificació

Municipi:	Pollença
Nucli o paratge:	-
Adreça / Accés:	Camí del Rafalet, camí de Can Barba
Poligon / Parcel.la:	007 / 162
Ref. cadastral:	07042A00709162
Coord. UTM ETRS89:	496530.945 - 4412735.24
Classificació del sòl:	Rústic
Plànol:	SR-19
Categoria:	Bé Etnològic
Tipologia:	Mur
Ús actual:	Infraestructura de comunicació
Estil o corrent:	Popular
Autoria:	-



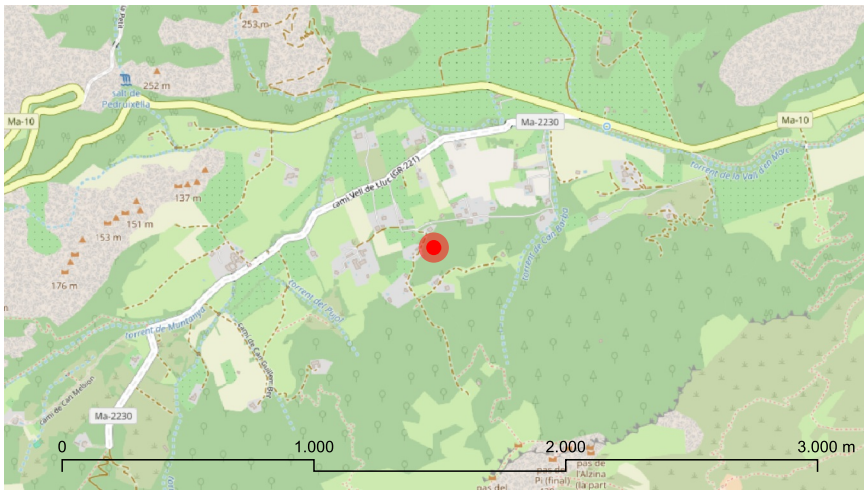

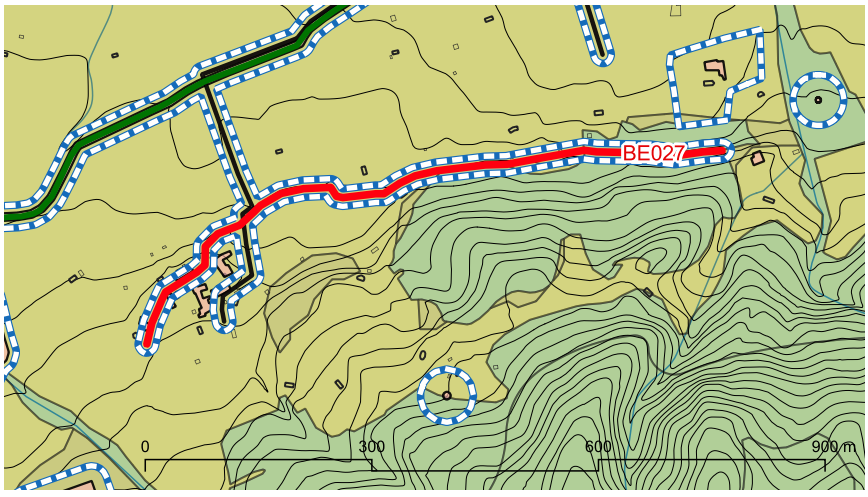

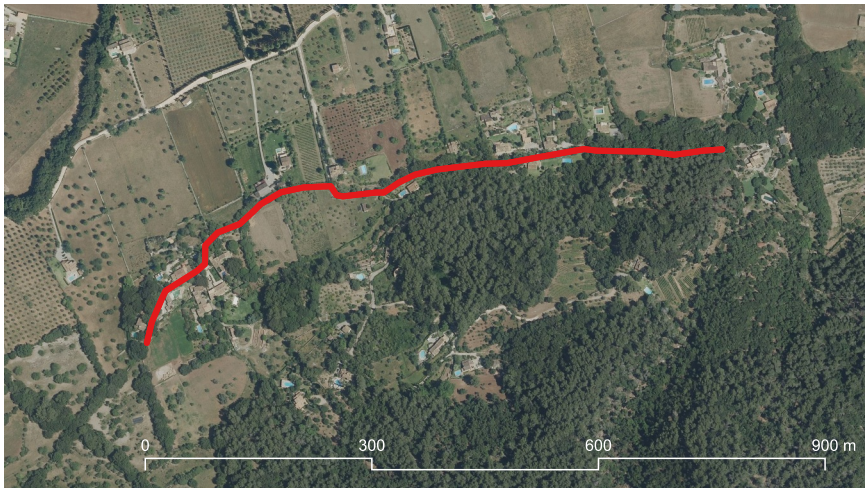

BE027 Murs del camí de Can Barba al redol de Can Cerdà

Descripció

Entorn:
Zona de marjades als costers meridionals de la vall d'en Marc.

Descripció de l'element:
Murs que limiten el costat nord del camí entre Can Barba i el redol de Can Cerdà, amb una longitud total de 900 m. Presenta tipologies i altures diferents, variant aquesta darrera entre 1 m i els 2,3 m. Alguns trams són verticals, de pedra petita i amb filada de dalt. En altres el mur es troba atalussat i es resol amb grans pedres.

Cronologia: -

Bibliografia i fonts: -

Estat de conservació

Valoració conjunt: Bo. En alguns trams presenta esbaldrecs i bombaments.

Intervencions: -

Protecció de l'element

Nivell de protecció: A

Usos permesos: Infraestructura de comunicació

Protecció legal específica:
No en té

Elements destacats a conservar:
El conjunt d'elements de paret seca

Directrius d'intervenció preferents:
Reparar els esbaldrecs.

Directrius d'intervenció admissibles:
Conservació, restauració i consolidació dels elements de paret seca.

Entorn de protecció
S'estableix un entorn de protecció al voltant de l'element, amb el concret traçat que figura en la documentació gràfica. Dins l'àrea es mantindrà la perspectiva visual del conjunt, per la qual no es podran aixecar volums o construccions que perjudiquin les visuals.

BE028 Murs de Son Brull

Identificació

Municipi:	Pollença
Nucli o paratge:	-
Adreça / Accés:	Carretera Ma-2200 sa Pobla-Pollença ramal Ma-13 al Port de Pollença.
Poligon / Parcel.la:	001 / 797
Ref. cadastral:	07042A001007970000SY
Coord. UTM ETRS89:	501368.5 - 4412748.031
Classificació del sòl:	Rústic
Plànol:	SR-20
Categoria:	Bé Etnològic
Tipologia:	Mur
Ús actual:	Infraestructura de comunicació
Estil o corrent:	Popular
Autoria:	-



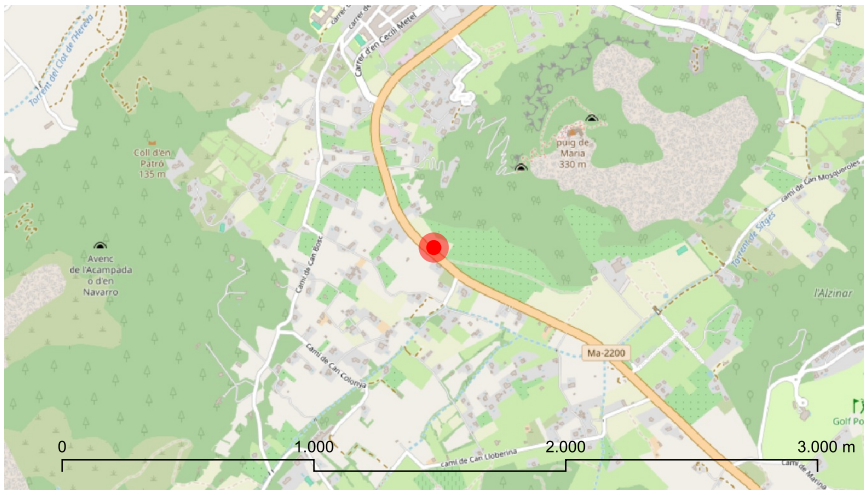



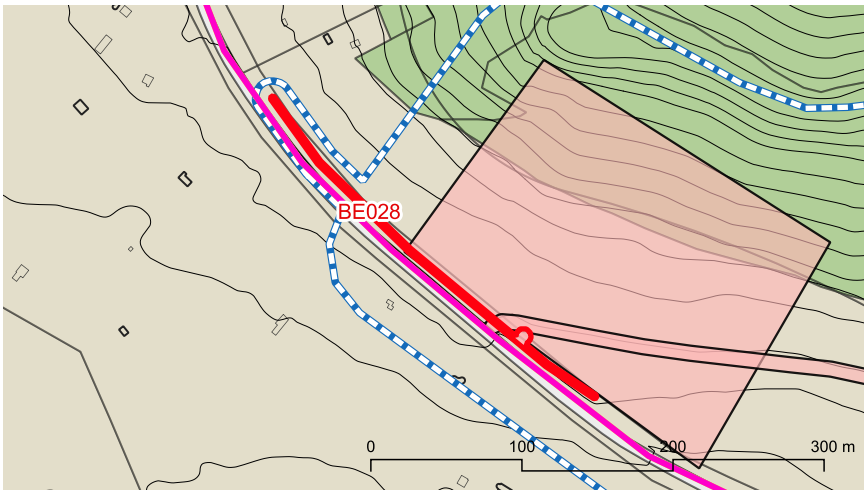





marès

BE028 Murs de Son Brull

Descripció

Entorn:
Als costers meridionals del puig de Maria i a l'est de la carretera.

Descripció de l'element:
Murs que limiten el costat oriental de la carretera de Palma en el tram corresponent a la finca de Son Brull. Es tracta de marjades molt elaborades, amb grans pedres, i que prensenten escalonaments, capginys i filades de dalt. Assoleixen fins a una altura de 4 m. La seva longitud és de 300 metres. Al començament del camí de Son Brull i situada sobre un marge de paret seca de 1,80 m d'altura es conserva una fita (FI-1). És un bloc de pedra de 1,05 x 0,50 x 0,30 m, amb una creu llatina a l'anvers.

Cronologia: -

Bibliografia i fonts: -

Estat de conservació

Valoració conjunt: Bo. En alguns trams presenten esboldrecs.

Intervencions: -

Protecció de l'element

Nivell de protecció: A

Usos permesos: Infraestructura de comunicació

Protecció legal específica:
No en té

Elements destacats a conservar:
El conjunt d'elements de paret seca. Fita amb creu.

Directrius d'intervenció preferents:
Netejar la vegetació. Reparar els esboldrecs.

Directrius d'intervenció admissibles:
Conservació, restauració i consolidació dels elements de paret seca.

Entorn de protecció

S'estableix un entorn de protecció al voltant de l'element, amb el concret traçat que figura en la documentació gràfica. Dins l'àrea es mantindrà la perspectiva visual del conjunt, per la qual no es podran aixecar volums o construccions que perjudiquin les visuals.

BE029 Murs del camí de Llenaira

Identificació

Municipi:	Pollença
Nucli o paratge:	-
Adreça / Accés:	Camí de Llenaira
Poligon / Parcel.la:	010 / 461
Ref. cadastral:	07042A010004610000SW
Coord. UTM ETRS89:	505543.573 - 4415059.979
Classificació del sòl:	Rústic
Plànol:	SR-16
Categoria:	Bé Etnològic
Tipologia:	Mur
Ús actual:	Infraestructura de comunicació
Estil o corrent:	Popular
Autoria:	-







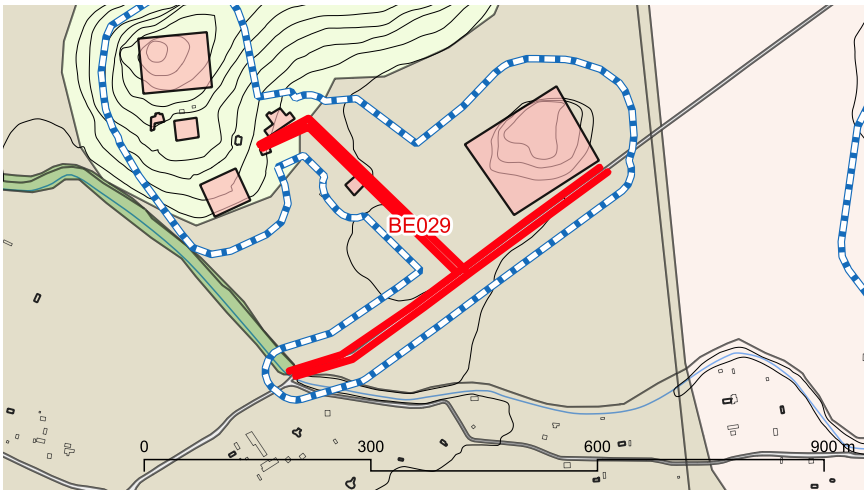



BE029 Murs del camí de Llenaira

Descripció

Entorn:
Terres planes entre el torrent de la font del Mal Any i els Vilarets.

Descripció de l'element:
Murs que limiten ambdós costats del camí de Llenaira, entre la carretera i les edificacions agrícoles i a ambós costats de la carretera. Es combinen els trams d'esquena d'ase, amb gruixes de 0,4 m i altures de 1,3 m, amb trams de perfil rectangular i filera de dalt, amb dimensions de 1,1 m d'amplària i d'altura. La seva longitud és de 850 metres.

Cronologia: Segle XIX - XX

Bibliografia i fonts: -

Estat de conservació

Valoració conjunt: Bo.

Intervencions: -

Protecció de l'element

Nivell de protecció: A

Usos permesos: Infraestructura de comunicació

Protecció legal específica:
No en té

Elements destacats a conservar:
El conjunt dels murs

Directrius d'intervenció preferents:
-

Directrius d'intervenció admissibles:
Conservació, restauració i consolidació dels elements de paret seca.

Entorn de protecció
S'estableix un entorn de protecció al voltant de l'element, amb el concret traçat que figura en la documentació gràfica. Dins l'àrea es mantindrà la perspectiva visual del conjunt, per la qual no es podran aixecar volums o construccions que perjudiquin les visuals.

BE030 Murs del camí de la talaia d'Albercuix

Identificació

Municipi:	Pollença
Nucli o paratge:	-
Adreça / Accés:	Carretera Ma-2210 Port Pollença - Cap de Formentor-camí de la talaia d'Albercuix
Poligon / Parcel.la:	009 / 334
Ref. cadastral:	07042A00900334,
Coord. UTM ETRS89:	509606.744 - 4419611.838
Classificació del sòl:	Rústic
Plànol:	SR-05/11
Categoria:	Bé Etnològic
Tipologia:	Mur
Ús actual:	Infraestructura de comunicació
Estil o corrent:	Obres públiques
Autoria:	-



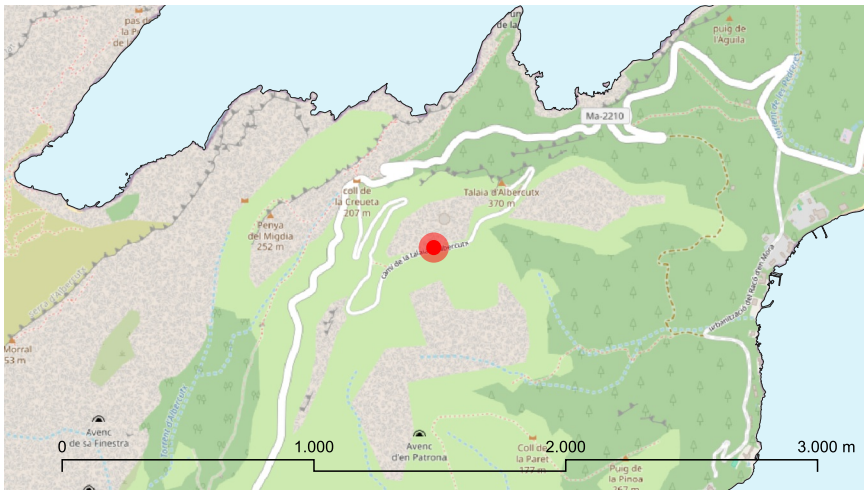

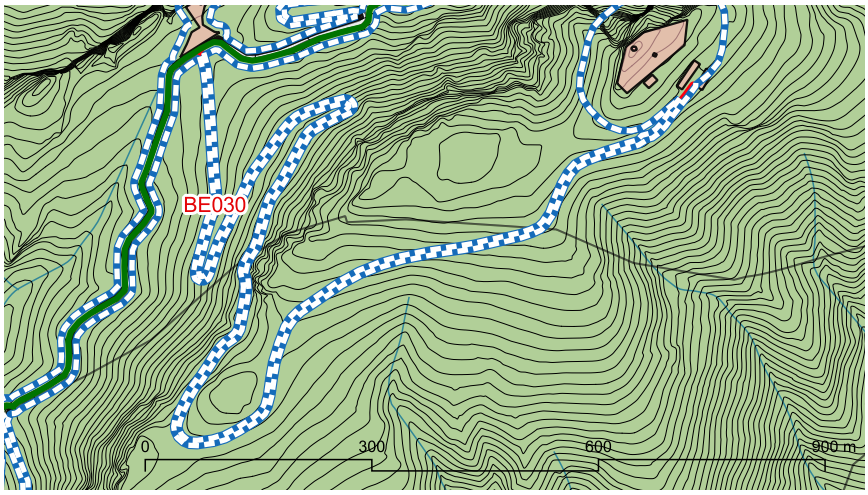

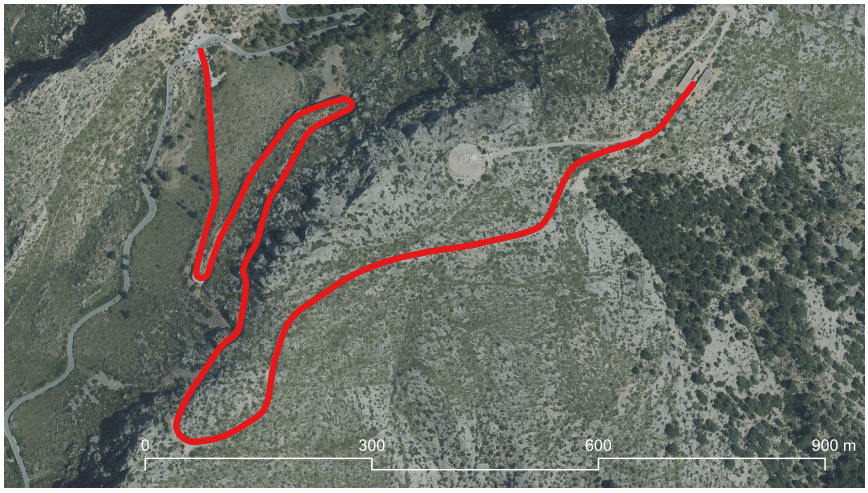

marès

BE030 Murs del camí de la talaia d'Albercuix

Descripció

Entorn:
Muntanya, coster occidental de la talaia d'Albercuix.

Descripció de l'element:
Murs que limiten el costat exterior del camí d'accès a la talaia d'Albercuix, entre la carretera de Formentor i les edificacions militars del cim de la talaia, amb una longitud de 2.065 m. Foren construïts com a treballs forçats per part dels presos republicans durant la guerra civil i la postguerra. Assoleixen altures considerables i es troben rematats per paretons continus en els trams de les curves i discontinus en els trams rectes. Els paretons estan paredats en verd i tenen 0,7 m d'altura i d'amplària.

Cronologia: Segle XX (1937-1940)

Bibliografia i fonts: -

Estat de conservació

Valoració conjunt: Bo.

Intervencions: S'han posat en verd i s'han reparat alguns trams.

Protecció de l'element

Nivell de protecció: A

Usos permesos: Infraestructura de comunicació

Protecció legal específica:
S'inclou dintre del BIC que abasta la zona del municipi declarada Paratge pintoresc. Decret 984/1972, de 24 de març (BOE 94, de 19/4/72).

Elements destacats a conservar:
El conjunt dels murs i paretons

Directrius d'intervenció preferents:
-

Directrius d'intervenció admissibles:
Conservació, restauració i consolidació dels elements de paret seca.

Entorn de protecció
S'estableix un entorn de protecció al voltant de l'element, amb el concret traçat que figura en la documentació gràfica. Dins l'àrea es mantindrà la perspectiva visual del conjunt, per la qual no es podran aixecar volums o construccions que perjudiquin les visuals.

BE031 Murs del camí de les coves Blanques

Identificació

Municipi:	Pollença
Nucli o paratge:	-
Adreça / Accés:	Carretera Ma-2203 Cala Sant Vicenç - Camí de les Coves Blanques
Poligon / Parcel.la:	004 / 635
Ref. cadastral:	07042A00400635
Coord. UTM ETRS89:	504467.708 - 4419774.278
Classificació del sòl:	Rústic
Plànol:	SR-04_SR-10
Categoria:	Bé Etnològic
Tipologia:	Mur
Ús actual:	Infraestructura de comunicació
Estil o corrent:	Obres públiques
Autoria:	-



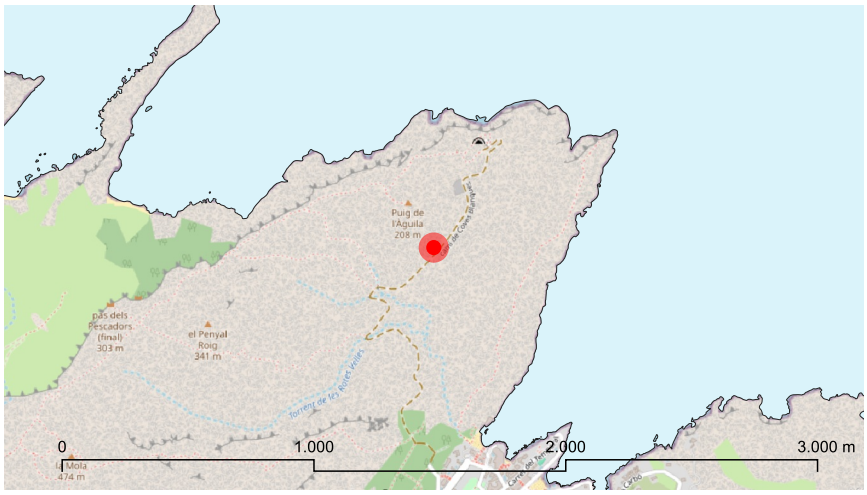

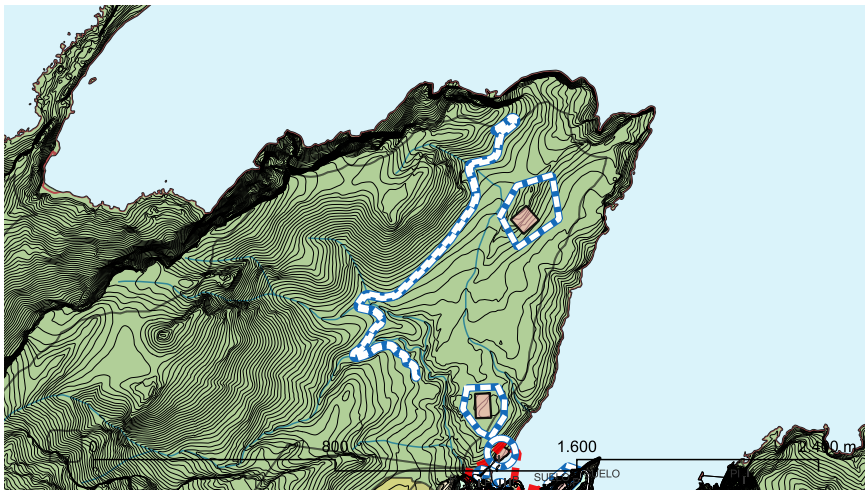



marès

BE031 Murs del camí de les coves Blanques

Descripció

Entorn:
Muntanya, coster occidental de la talaia d'Albercuix.

Descripció de l'element:
Murs que limiten el costat exterior del camí de les Coves Blanques, amb una longitud de 1.943 m. Foren construïts com a treballs forçats per part dels presos republicans durant la guerra civil i la postguerra. Es caracteritzen per la perfecció en la seva execució i assoleixen altures considerables. Els murs són de pedra enqueixalada amb filada de dalt i es troben atalussats. Allà on els torrents travessen el camí hi ha clavagueres i ponts de formigó.

Cronologia: Segle XX (1937-1940)

Bibliografia i fonts: -

Estat de conservació

Valoració conjunt: Regular. Falten algunes peces de les filades de dalt

Intervencions: -

Protecció de l'element

Nivell de protecció: A

Usos permesos: Infraestructura de comunicació

Protecció legal específica:
S'inclou dintre del BIC que abasta la zona del municipi declarada Paratge pintoresc. Decret 984/1972, de 24 de març (BOE 94, de 19/4/72).

Elements destacats a conservar:
El conjunt dels murs, clavagueres i ponts.

Directrius d'intervenció preferents:
Reparar els desperfectes del coronament dels murs.

Directrius d'intervenció admissibles:
Conservació, restauració i consolidació dels elements de paret seca.

Entorn de protecció

S'estableix un entorn de protecció al voltant de l'element, amb el concret traçat que figura en la documentació gràfica. Dins l'àrea es mantindrà la perspectiva visual del conjunt, per la qual no es podran aixecar volums o construccions que perjudiquin les visuals.

BE032 Murs de la carretera del far de Formentor

Identificació

Municipi:	Pollença
Nucli o paratge:	-
Adreça / Accés:	Carretera Ma-2210 cap de Formentor
Poligon / Parcel.la:	- / -
Ref. cadastral:	-
Coord. UTM ETRS89:	509757.008 - 4419408.616
Classificació del sòl:	Rústic
Plànol:	SR-05/06/11
Categoria:	Bé Etnològic
Tipologia:	Mur
Ús actual:	Infraestructura de comunicació
Estil o corrent:	Obres públiques
Autoria:	-



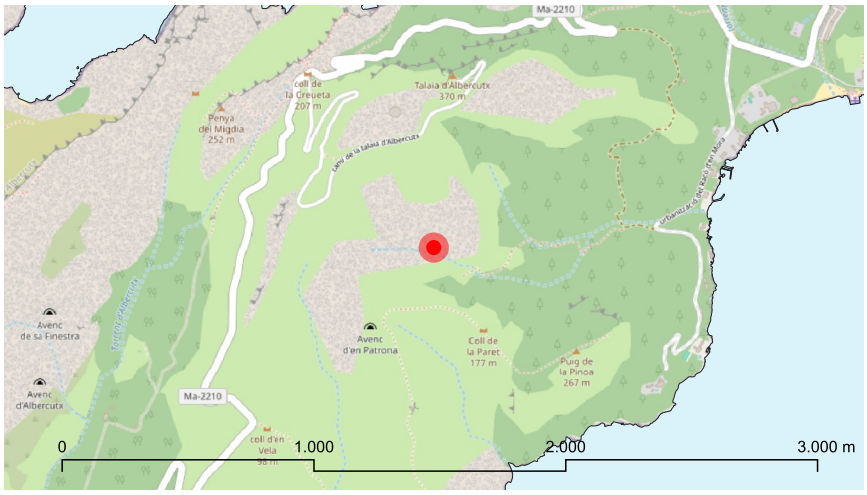

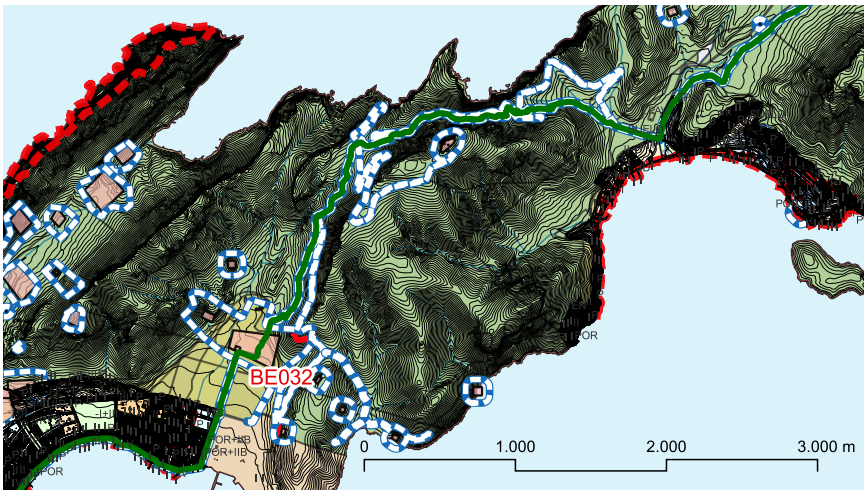



marès

BE032 Murs de la carretera del far de Formentor

Descripció

Entorn:
Muntanya, costers de càrritx i roques de la península de Formentor.

Descripció de l'element:
Murs que limiten el costat exterior de la carretera del far de Formentor entre el port de Pollença i el far. Es poden distingir dos trams. El primer es situa entre la base del Port i l'arribada a la platja de Formentor, amb una longitud de 6.291 m. El segon es situa entre el túnel del Fumat i el Far, amb una longitud de 5.686 m. Es caracteritzen per la perfecció en la seva execució i assoleixen altures considerables. Els murs són de pedra enqueixalada. Sobre els murs es disposen paretons de 0,8 m d'altura i 0,6 m de gruixa que en alguns trams són continus i en altres són discontinus.

Cronologia: Segle XX (1925)

Bibliografia i fonts: -

Estat de conservació

Valoració conjunt: Bo.

Intervencions: -

Protecció de l'element

Nivell de protecció: A

Usos permesos: Infraestructura de comunicació

Protecció legal específica:
S'inclou dintre del BIC que abasta la zona del municipi declarada Paratge pintoresc. Decret 984/1972, de 24 de març (BOE 94, de 19/4/72).

Elements destacats a conservar:
El conjunt dels murs, paretons i clavagueres.

Directrius d'intervenció preferents:
-

Directrius d'intervenció admissibles:
Conservació, restauració i consolidació dels elements de paret seca.

Entorn de protecció

S'estableix un entorn de protecció al voltant de l'element, amb el concret traçat que figura en la documentació gràfica. Dins l'àrea es mantindrà la perspectiva visual del conjunt, per la qual no es podran aixecar volums o construccions que perjudiquin les visuals.

BE033 Caseta del Moro

Identificació

Municipi:	Pollença
Nucli o paratge:	-
Adreça / Accés:	Carretera Ma-2220
Poligon / Parcel.la:	003 / 510
Ref. cadastral:	07042A003005100000SD
Coord. UTM ETRS89:	506667.375 - 4414470.083
Classificació del sòl:	Rústic
Plànol:	SR-22
Categoria:	Bé Etnològic
Tipologia:	Caseta
Ús actual:	Residencial
Estil o corrent:	Popular
Autoria:	-







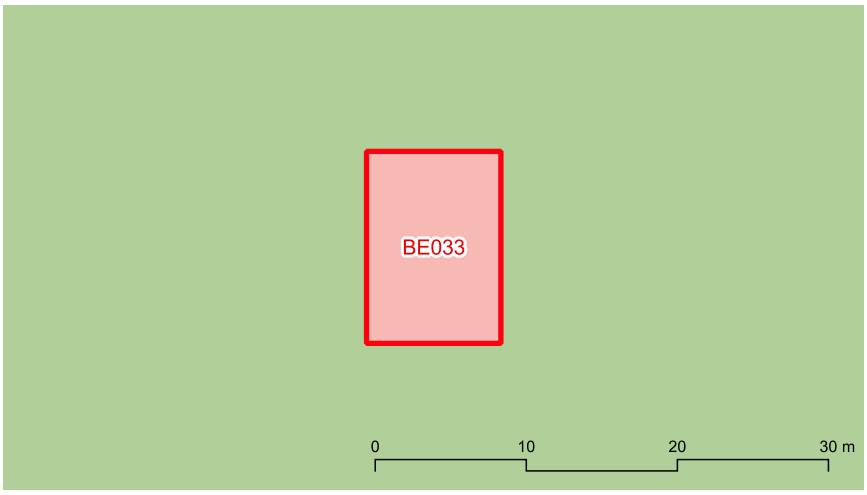



BE033 Caseta del Moro

Descripció

Entorn:
Dintre de la perifèria de protecció de l'Albufereta a la zona de Can Cullerassa.

Descripció de l'element:
Caseta localitzada a la partió de la parcel.la, adossada a una construcció moderna. Té forma rectangular i 35 m2 de superfície. Té dos aiguavessos i una sola altura. La façana principal s'orienta a l'est. S'hi obre el portal, lleugerament desplaçat respecte del centre. Els paraments són de pedra i argamassa, amb els cantons reforçats amb peces de marès. A la façana principal s'obre un finestró de 0,4 x 0,25 m, disposat horitzontalment. A la façana oposada, centrat, s'obre un finestró de 0,9 x 0,25 m, en forma d'espitllera. El portal, de 1,8 m d'altura, destaca pel seu arc de ferradura format per cinc dovelles de marès i dos lòbuls de morter els quals connecten amb els brancals. L'altra fet destacable d'aquesta construcció és la pendent de la teulada, d'uns 45 º, i la seva ondulació sobre el portal. Algunes de les canals de la teulada estan omplertes de morter i s'hi localitza un fumeral cobert de teules. A les façanes s'hi localitzen fins a cinc pedres foradades (una d'elles rompuda) disposades a mode d'anelles per fermar les bísties. Al costat nord de la caseta s'adossa un pou.

Cronologia: -

Bibliografia i fonts: Escanelles Garau, M.À. (2005): Catàleg de patrimoni etnològic de s'Albufereta. Conselleria de Medi Ambient. Govern de les Illes Balears. Element 161.

Estat de conservació

Valoració conjunt: Bo.

Intervencions: La caseta ha estat rehabilitada.

Protecció de l'element

Nivell de protecció: A

Usos permesos: Els corresponents a la zona en la qual s'ubica segons les Normes Urbanístiques

Protecció legal específica:
No en té

Elements destacats a conservar:
Volumetria, estructura i façanes, incloent el tractament del parament i totes les obertures. Pedres foradades i pou adossat a la caseta. Volta de l'interior.

Directrius d'intervenció preferents:
-

Directrius d'intervenció admissibles:
Conservació, restauració i consolidació.

Entorn de protecció
S'estableix un entorn de protecció al voltant de l'element, amb el concret traçat que figura en la documentació gràfica. Dins l'àrea es mantindrà la perspectiva visual del conjunt, per la qual no es podran aixecar volums o construccions que perjudiquin les visuals.

BE034 Caseta de l'Albufereta 2

Identificació

Municipi:	Pollença
Nucli o paratge:	-
Adreça / Accés:	Camí del Bosc. Camí dels Parats
Poligon / Parcel.la:	002 / 575
Ref. cadastral:	07042A002005750000SU
Coord. UTM ETRS89:	506391.575 - 4412949.461
Classificació del sòl:	Rústic
Plànol:	SR-21
Categoria:	Bé Etnològic
Tipologia:	Caseta
Ús actual:	Edificació auxliar agrícola
Estil o corrent:	Popular
Autoria:	-





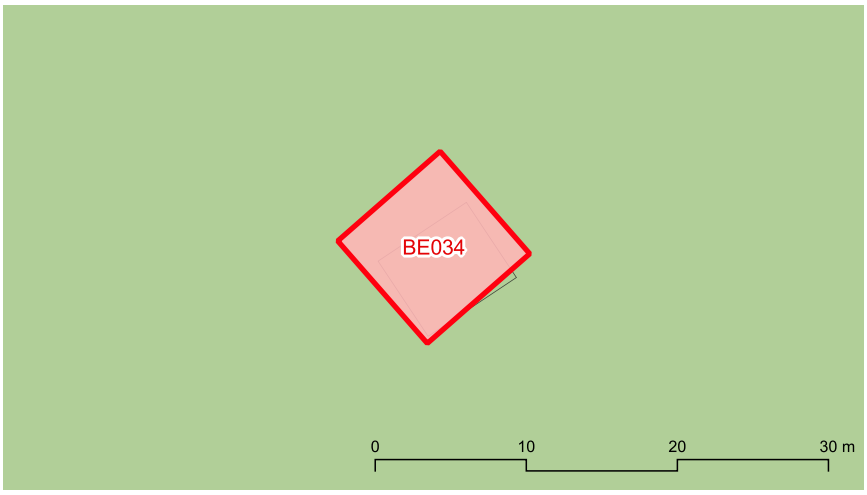



BE034 Caseta de l'Albufereta 2

Descripció

Entorn:
Dintre de la perifèria de protecció de l'Albufereta, entre el torrent de la font del Mal Any i el torrent del Rec.

Descripció de l'element:
Caseta de forma rectangular, 45 m2 de superfície, un sol aiguavés orientat al sudoest i localitzada devora la partió amb el camí. Els paraments estan paredats en sec, amb pedres de major grandària als cantons. Només presenta tres del quatre costats. A l'interior destaca a una paret un armariet de 0,8 x 0,6 m, amb els cantons de pedra picada. Per les seves característiques pareix un estable i una porxada pels carros.

Cronologia: Segle XX

Bibliografia i fonts: Escanelles Garau, M.À. (2005): Catàleg de patrimoni etnològic de s'Albufereta. Conselleria de Medi Ambient. Govern de les Illes Balears. Element 141.

Estat de conservació

Valoració conjunt: Dolent.

Intervencions: La teulada ha estat substituïda per una coberta d'uralita i s'han omplert les juntes de l'interior amb ciment.

Protecció de l'element

Nivell de protecció: A

Usos permesos: Els corresponents a la zona en la qual s'ubica segons les Normes Urbanístiques

Protecció legal específica:
No en té

Elements destacats a conservar:
Volumetria, estructura i façanes, incloent el tractament del parament. Armariet de l'interior.

Directrius d'intervenció preferents:
Reparar la coberta.

Directrius d'intervenció admissibles:
Conservació, restauració i consolidació.

Entorn de protecció
S'estableix un entorn de protecció al voltant de l'element, amb el concret traçat que figura en la documentació gràfica. Dins l'àrea es mantindrà la perspectiva visual del conjunt, per la qual no es podran aixecar volums o construccions que perjudiquin les visuals.

BE035 Caseta de l'Albufereta 3

Identificació

Municipi:	Pollença
Nucli o paratge:	-
Adreça / Accés:	Camí d'Almadrava
Poligon / Parcel.la:	002 / 592
Ref. cadastral:	07042A002005920000SF
Coord. UTM ETRS89:	506455.539 - 4413044.363
Classificació del sòl:	Rústic
Plànol:	SR-21/22
Categoria:	Bé Etnològic
Tipologia:	Caseta
Ús actual:	Edificació auxliar agrícola
Estil o corrent:	Popular
Autoria:	-





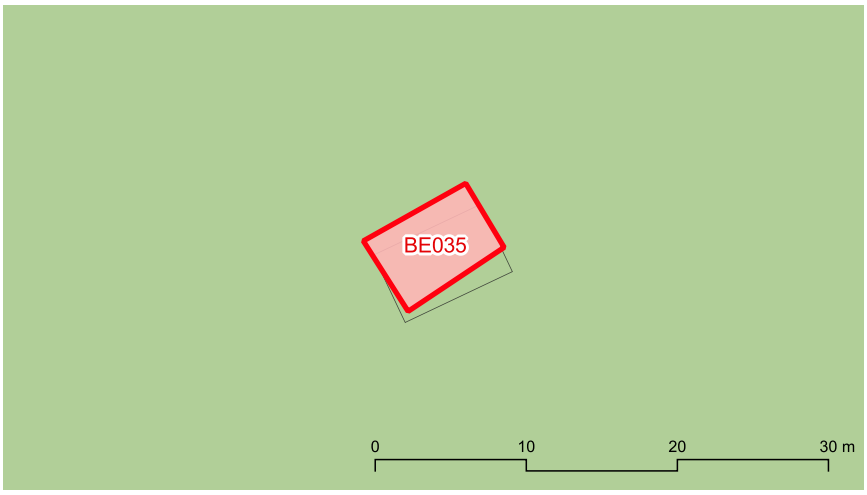



marès

BE035 Caseta de l'Albufereta 3

Descripció

Entorn:
Dintre de la perifèria de protecció de l'Albufereta, entre el torrent de la font del Mal Any i el torrent del Rec.

Descripció de l'element:
Caseta localitzada al centre de la parcel.la. Té forma rectangular, 23 m2 de superfície i un sol aiguavés, orientat al sudoest. Els paraments són de pedra i morter, amb els cantons reforçats amb pedres escairades. El portal s'obre a una façana lateral. Està allindanat amb marès i presenta una llinda formada per tres troncs d'ullastre. A l'interior les parets tenen el mateix tractament que a l'exterior. No presenta trespol. Hi destaca un armariet i una menjadora de fusta. La coberta és de teules sostinguda per un encanyissat sobre taulons i perllongues.

Cronologia: Segle XX

Bibliografia i fonts: Escanelles Garau, M.À. (2005): Catàleg de patrimoni etnològic de s'Albufereta. Conselleria de Medi Ambient. Govern de les Illes Balears. Element 149.

Estat de conservació

Valoració conjunt: Regular. Els murs presenten alguns cruis.

Intervencions: La coberta ha estat renovada.

Protecció de l'element

Nivell de protecció: A

Usos permesos: Els corresponents a la zona en la qual s'ubica segons les Normes Urbanístiques

Protecció legal específica:
No en té

Elements destacats a conservar:
Volumetria, estructura i façanes, incloent obertures i tractament del parament. Armariet i menjadora.

Directrius d'intervenció preferents:
Reparar els cruis del parament.

Directrius d'intervenció admissibles:
Conservació, restauració i consolidació.

Entorn de protecció
S'estableix un entorn de protecció al voltant de l'element, amb el concret traçat que figura en la documentació gràfica. Dins l'àrea es mantindrà la perspectiva visual del conjunt, per la qual no es podran aixecar volums o construccions que perjudiquin les visuals.

BE036 Caseta de l'Albufereta 4

Identificació

Municipi:	Pollença
Nucli o paratge:	-
Adreça / Accés:	Carretera Ma-2202
Poligon / Parcel.la:	003 / 563
Ref. cadastral:	07042A003005630000SP
Coord. UTM ETRS89:	506237.483 - 4413484.346
Classificació del sòl:	Rústic
Plànol:	SR-21
Categoria:	Bé Etnològic
Tipologia:	Caseta
Ús actual:	Desús
Estil o corrent:	Popular
Autoria:	-





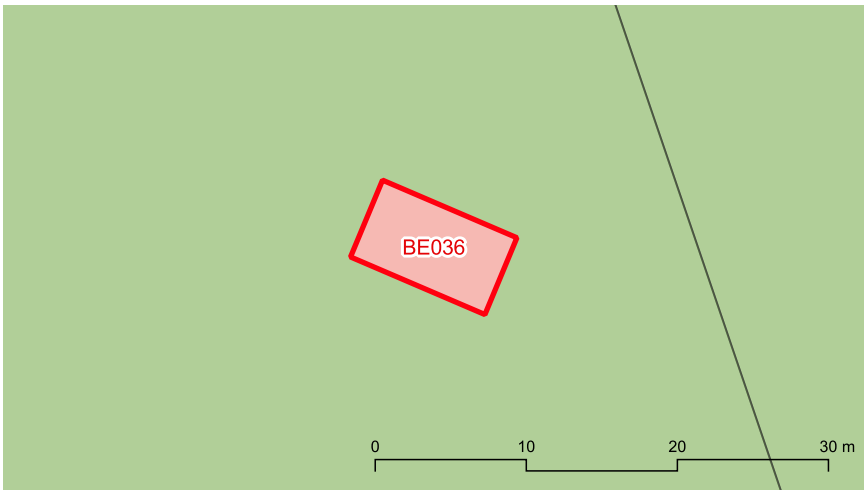



BE036 Caseta de l'Albufereta 4

Descripció

Entorn:
Dintre de la perifèria de protecció de l'Albufereta, entre el torrent del Rec i la carretera Ma-2202.

Descripció de l'element:
Caseta localitzada a un cantó de la parcel.la de forma rectangular i 30 m2 de superfície. Té un sol aiguavés orientat al nordoest i dues altures (planta baixa i porxo). Els paraments són de pedra amb les juntes de morter i els cantons de marès. El portal s'obre al costat orientat al sud-oest, té els brancals de carreus de marès i llinda d'ullastre. Conserva la porta. A la mateixa façana s'obre una finestra al porxo, allindanada amb marès. L'interior es troba referit i emblanquinat. Hi destaca un racó amb un armariet rectangular amb llinda d'ullastre i prestatge i un cisternó. S'hi localitzava un porxo sobre llivanyes, de 1,8 m d'amplària i situat a una altura de 1,8 m. La teulada era de teules, sostingudes per bovadilles sobre perllongues i bigues transversals. Una canal de teules conduïa l'aigua a una troneta situada a la façana nord-oest. A uns metres de la caseta es localitza una construcció destinada als animals amb el mateix tractament constructiu que la caseta.

Cronologia: Segle XIX-XX

Bibliografia i fonts: Escanelles Garau, M.À. (2005): Catàleg de patrimoni etnològic de s'Albufereta. Conselleria de Medi Ambient. Govern de les Illes Balears. Element 176.

Estat de conservació

Valoració conjunt: Dolent. La coberta s'ha esbucat.

Intervencions: A l'oest s'adossa una moderna construcció de marès, de forma rectangular, dues plantes i un sol aiguavés, sense interès etnològic.

Protecció de l'element

Nivell de protecció: A

Usos permesos: Els corresponents a la zona en la qual s'ubica segons les Normes Urbanístiques

Protecció legal específica:
No en té

Elements destacats a conservar:
Volumetria, estructura i façanes. Armariet i cisternó de l'interior.

Directrius d'intervenció preferents:
-

Directrius d'intervenció admissibles:
Conservació, restauració i consolidació.

Entorn de protecció
S'estableix un entorn de protecció al voltant de l'element, amb el concret traçat que figura en la documentació gràfica. Dins l'àrea es mantindrà la perspectiva visual del conjunt, per la qual no es podran aixecar volums o construccions que perjudiquin les visuals.

BE037 Caseta de l'Albufereta 5

Identificació

Municipi:	Pollença
Nucli o paratge:	-
Adreça / Accés:	Carretera Ma-2202
Poligon / Parcel.la:	003 / 565
Ref. cadastral:	07042A003005650000ST
Coord. UTM ETRS89:	506162.479 - 4413602.715
Classificació del sòl:	Rústic
Plànol:	SR-21
Categoria:	Bé Etnològic
Tipologia:	Caseta
Ús actual:	Residencial
Estil o corrent:	Popular
Autoria:	-





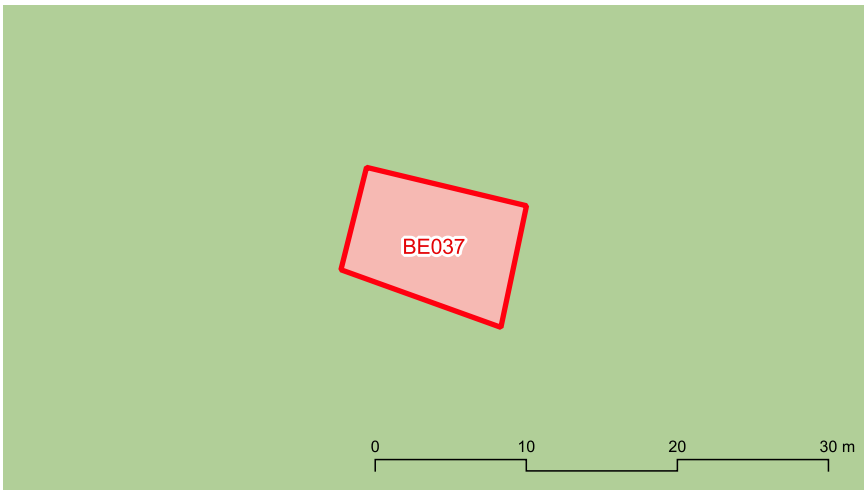



marès

BE037 Caseta de l'Albufereta 5

Descripció

Entorn:
Dintre de la perifèria de protecció de l'Albufereta, entre el torrent del Rec i la carretera Ma-2202.

Descripció de l'element:
Caseta localitzada a un cantó de la parcel.la, devora la partió amb el camí. Té forma rectangular, 50 m2 de superfície, dos aiguavessos i dues plantes (planta baixa i porxo). La coberta és de teula sobre un encanyissat. La façana principal s'orienta al sud. El tractament constructiu és diferent segons l'aiguavés. Així el més proper al camí té els paraments de pedra amb morter a les juntes i pedres cantoneres. S'hi obre un portal amb brancals de marès i llinda d'ullastre. Al final de l'aiguavés es localitza una dependència destinada als animals, a la qual s'hi adossa un porxo. Aquest es sostingut per un mur de marès i per pilars també de marès Té coberta de teula sobre taulons i perllongues, un sol aiguavés amb la mateixa orientació que la caseta i la seva altura és superior a la de l'aiguavés al qual s'adossa. Els paraments de l'altre aiguavés de l'edificació principal són de marès vist. A la vertical del portal s'obre un accés al porxo amb llinda d'ullastre. S'hi adossa un forn de pa.

Cronologia: Segle XX

Bibliografia i fonts: Escanelles Garau, M.À. (2005): Catàleg de patrimoni etnològic de s'Albufereta. Conselleria de Medi Ambient. Govern de les Illes Balears. Element 178.

Estat de conservació

Valoració conjunt: Bo.

Intervencions: -

Protecció de l'element

Nivell de protecció: A

Usos permesos: Els corresponents a la zona en la qual s'ubica segons les Normes Urbanístiques

Protecció legal específica:
No en té

Elements destacats a conservar:
Conjunt format per la caseta, el porxo i el forn de pa.

Directrius d'intervenció preferents:
Eliminar emparrat de tubs i bigues de formigó vist.

Directrius d'intervenció admissibles:
Conservació, restauració i consolidació.

Entorn de protecció

S'estableix un entorn de protecció al voltant de l'element, amb el concret traçat que figura en la documentació gràfica. Dins l'àrea es mantindrà la perspectiva visual del conjunt, per la qual no es podran aixecar volums o construccions que perjudiquin les visuals.

BE038 Caseta de l'Albufereta 6

Identificació

Municipi:	Pollença
Nucli o paratge:	-
Adreça / Accés:	Carretera Ma-2202
Poligon / Parcel.la:	003 / 573
Ref. cadastral:	07042A003005730000SR
Coord. UTM ETRS89:	506009.604 - 4413678.208
Classificació del sòl:	Rústic
Plànol:	SR-21
Categoria:	Bé Etnològic
Tipologia:	Caseta
Ús actual:	Residencial
Estil o corrent:	Popular
Autoria:	-





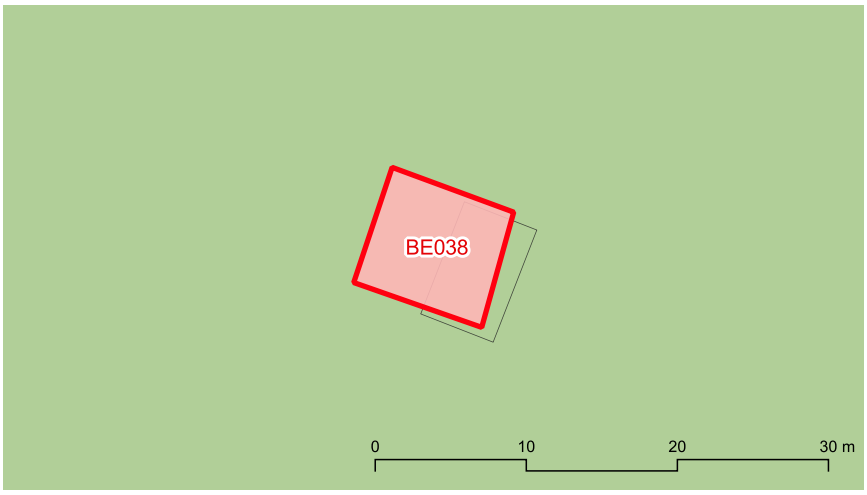



BE038 Caseta de l'Albufereta 6

Descripció

Entorn:
Dintre de la perifèria de protecció de l'Albufereta, entre el torrent del Rec i la carretera Ma-2202.

Descripció de l'element:
Caseta localitzada a uns 10 m de la partió amb el camí. Es tracta d'una construcció de forma rectangular i 42 m2 de superfície. Té un sol aiguavés, orientat a l'est, mentre que el portal s'obre al costat meridional. Els paraments són de pedra amb morter a les juntes. Als cantons les pedres són de majors dimensions i estan més obrades. El portal està allindanat amb marès i al seu costat s'incrusta a la paret una pica de marès. La coberta és de teules, sostingudes per un encanyissat sobre bigues, i hi destaca el fumeral. L'interior està referit i emblanquinat. Hi destaca un racó on es localitzen un armariet, un prestatge i la xemeneia. A la casa s'hi adossa un forn de pa així com solls i altres construccions destinades als animals. A pocs metres davant el portal es localitzen dos pous amb el coll de marès de forma quadrada i 0,8 m de costat. Un dels pous té capelleta i una altura de 2,5 m fins al vértex del remat piramidal i l'altre és un simple coll de 0,8 m d'altura.

Cronologia: Segle XX

Bibliografia i fonts: Escanelles Garau, M.À. (2005): Catàleg de patrimoni etnològic de s'Albufereta. Conselleria de Medi Ambient. Govern de les Illes Balears. Element 180.

Estat de conservació

Valoració conjunt: Dolent. La teulada es troba esbucada en part.

Intervencions: -

Protecció de l'element

Nivell de protecció: A

Usos permesos: Els corresponents a la zona en la qual s'ubica segons les Normes Urbanístiques

Protecció legal específica:
No en té

Elements destacats a conservar:
Volumetria, estructura i façanes incloent el tractament del parament i les obertures. Pica incrustada a la paret. Forn de pa, les solls i els dos pous.

Directrius d'intervenció preferents:
Reparar la coberta de la caseta.

Directrius d'intervenció admissibles:
Conservació, restauració i consolidació.

Entorn de protecció

S'estableix un entorn de protecció al voltant de l'element, amb el concret traçat que figura en la documentació gràfica. Dins l'àrea es mantindrà la perspectiva visual del conjunt, per la qual no es podran aixecar volums o construccions que perjudiquin les visuals.

BE039 Escar d'en Fargas o des Durais

Identificació

Municipi:	Pollença
Nucli o paratge:	-
Adreça / Accés:	Costat esquerra de Cala Barques (Cala Sant Vicenç)
Poligon / Parcel.la:	004 / 635
Ref. cadastral:	07042A004006350000SL
Coord. UTM ETRS89:	504713.718 - 4419127.956
Classificació del sòl:	Rústic
Plànol:	SU-10_SR-10
Categoria:	Bé Etnològic
Tipologia:	Escar
Ús actual:	Escar
Estil o corrent:	Popular
Autoria:	-







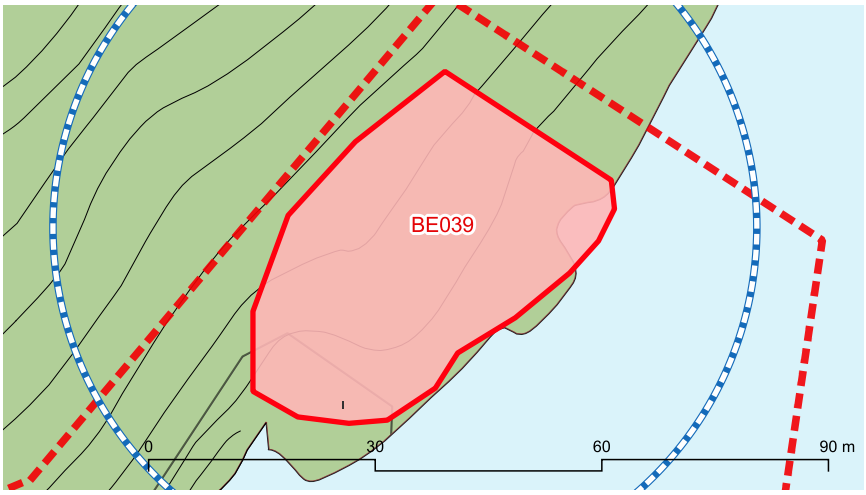



marès

BE039 Escar d'en Fargas o des Durais

Descripció

Entorn:
A la vorera de mar a la cala Sant Vicenç.

Descripció de l'element:
Es tracta d'un escar per una barca i els seus estris de pesca. Destaca la presència de tres marjades molt ben obrades les quals es comuniquen entre sí mitjançant dues escales.

Cronologia: Segle XX

Bibliografia i fonts: -

Estat de conservació

Valoració conjunt: Bo.

Intervencions: -

Protecció de l'element

Nivell de protecció: A

Usos permesos: Element que no admet cap ús dels urbanísticament regulats

Protecció legal específica:
Bé Catalogat per acord del Ple del Consell de Mallorca de 7/4/2011. BOIB nº 66 de 3/5/2011 S'inclou dintre del BIC que abasta la zona del municipi declarada Paratge pintoresc. Decret 984/1972, de 24 de març (BOE 94, de 19/4/72).

Elements destacats a conservar:
El conjunt d'elements de l'escar, les tres marjades i les escales.

Directrius d'intervenció preferents:
-

Directrius d'intervenció admissibles:
Conservació, restauració i consolidació. L'escar es localitza en terrenys de domini públic maritimoterrestre i està subjecte a l'establert a la Disposició Transitòria Quarta de la Llei 22/1988, de 28 de juliol, de Costes. Així mateix, els nous usos que s'hi plantegin estaran al disposat als articles 24 i 25 de la citada llei.

Entorn de protecció
S'estableix un entorn de protecció al voltant de l'element, amb el concret traçat que figura en la documentació gràfica. Dins l'àrea es mantindrà la perspectiva visual del conjunt, per la qual no es podran aixecar volums o construccions que perjudiquin les visuals.

BE040 Escar del Coix

Identificació

Municipi:	Pollença
Nucli o paratge:	-
Adreça / Accés:	Punta de l'Avançada
Poligon / Parcel.la:	009 / 551
Ref. cadastral:	07042A009005510000SL
Coord. UTM ETRS89:	509398.276 - 4416832.858
Classificació del sòl:	Rústic
Plànol:	SR-17
Categoria:	Bé Etnològic
Tipologia:	Escar
Ús actual:	Desús
Estil o corrent:	Popular
Autoria:	-



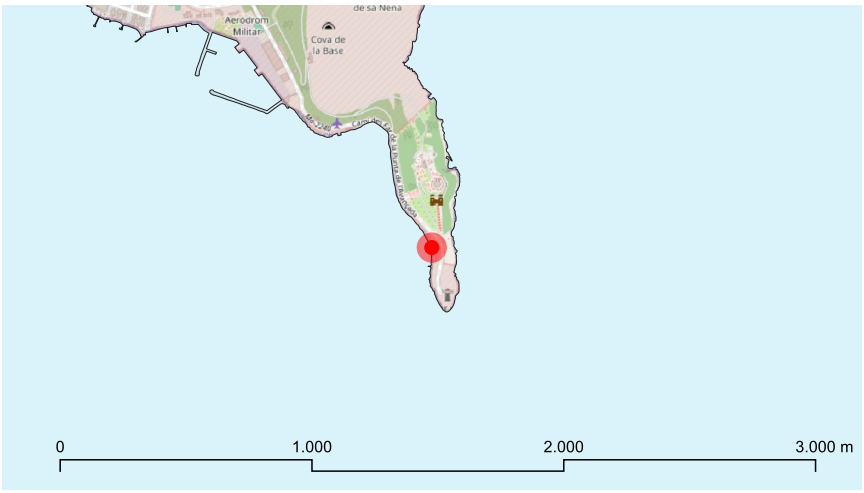



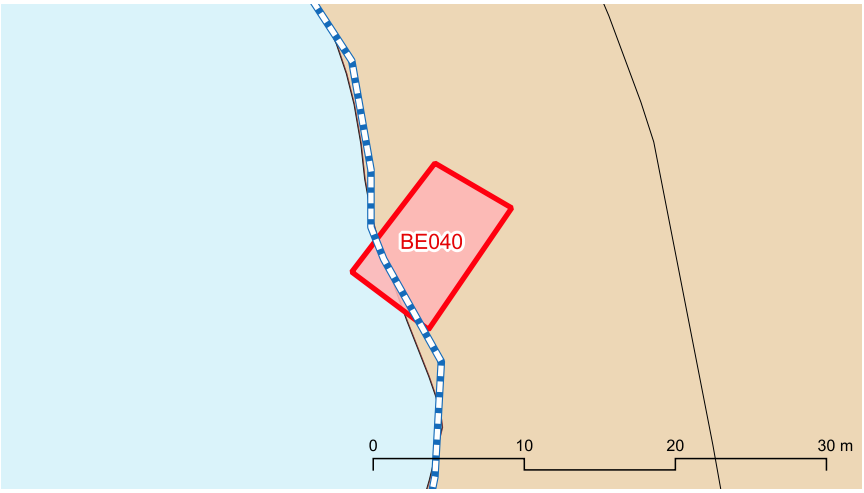



marès

BE040 Escar del Coix

Descripció

Entorn:
Es localitza vorera mar en el costat de ponent de la punta, a poca distància del far.

Descripció de l'element:
Es tracta d'un escar per una barca i els seus estris de pesca. Té forma rectangular i unes dimensions de 3,4 x 7,7 m i la coberta és una volta de canó de 2,5 m d'altura. Els paraments són pedra i fang aterracats, mentre que les cantoneres i la volta són de carreus de marès. A la banda del mar s'obre un portal rectangular de 2 m d'amplària mentre que en el costat septentrional s'obre un portal allindanat i rectangular, de 1,5 x 0,7 m. Als racons situats devora el portal es formen dos espais triangulars a manera de prestatges. El paviment es troba encimentat i presenta clavades cinc fustes transversals. Conserva el ternal de fusta.

Cronologia: -

Bibliografia i fonts: -

Estat de conservació

Valoració conjunt: Regular. Han caigut algunes de les llivanyes de marès situades sobre la llinda del portal. El fermes troba parcialment erosionat per l'acció de la mar.

Intervencions: El portal lateral ha estat tapiat amb llivanya de marès.

Protecció de l'element

Nivell de protecció: A

Usos permesos: Element que no admet cap ús dels urbanísticament regulats

Protecció legal específica:
S'inclou dintre del BIC que abasta la zona del municipi declarada Paratge pintoresc. Decret 984/1972, de 24 de març (BOE 94, de 19/4/72) S'inclou dintre de l'entorn de protecció del BIC de la Fortalesa (BOIB nº 152 de 9/12/1997).

Elements destacats a conservar:
El conjunt d'elements de l'escar

Directrius d'intervenció preferents:
Reparar el parament sobre la llinda del portal. Reparar el ferm erosionat.

Directrius d'intervenció admissibles:
Conservació, restauració i consolidació. L'escar es localitza en terrenys de domini públic maritimoterrestre i està subjecte a l'establert a la Disposició Transitòria Quarta de la Llei 22/1988, de 28 de juliol, de Costes. Així mateix, els nous usos que s'hi plantegin estaran al disposat als articles 24 i 25 de la citada llei.

Entorn de protecció
S'estableix un entorn de protecció al voltant de l'element, amb el concret traçat que figura en la documentació gràfica. Dins l'àrea es mantindrà la perspectiva visual del conjunt, per la qual no es podran aixecar volums o construccions que perjudiquin les visuals.

BE041 Casa de neu. Fartàritx del Racó

Identificació

Municipi:	Pollença
Nucli o paratge:	-
Adreça / Accés:	Ctra Vella de Lluc, camí de Fartàritx del Racó
Poligon / Parcel.la:	008 / 004
Ref. cadastral:	07042A008000040000SK
Coord. UTM ETRS89:	494819.276 - 4410583.721
Classificació del sòl:	Rústic
Plànol:	SR-23
Categoria:	Bé Etnològic
Tipologia:	Casa de neu
Ús actual:	Desús
Estil o corrent:	Popular
Autoria:	-



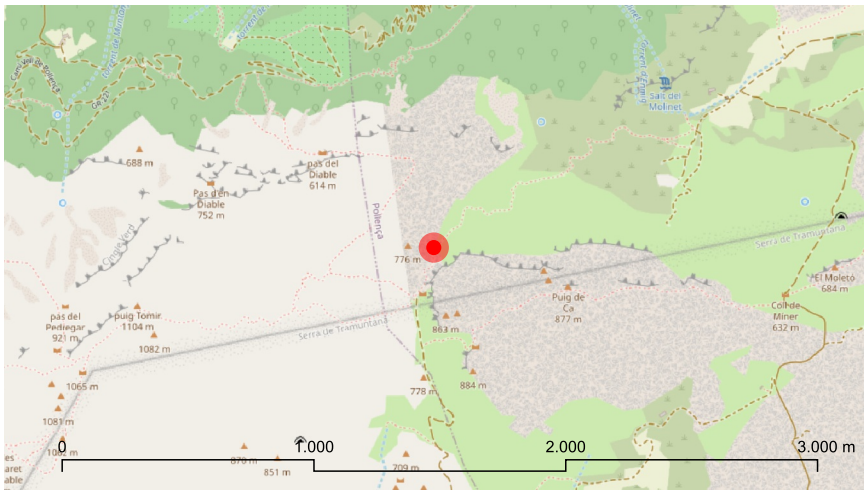



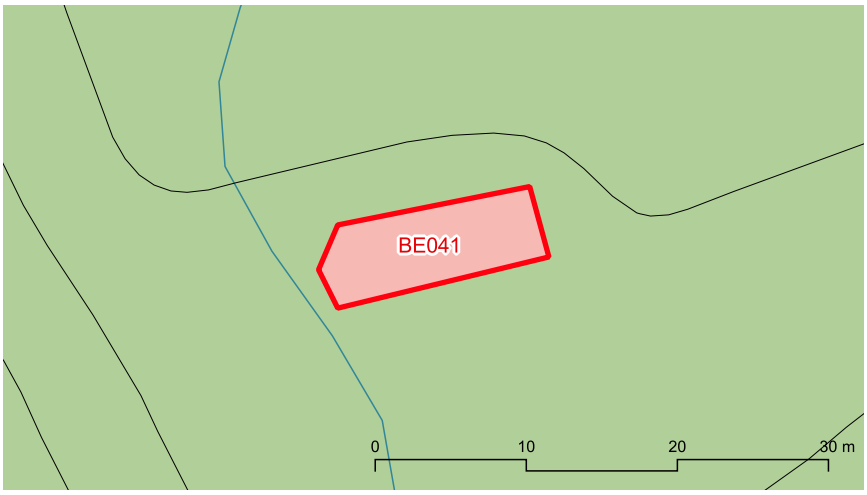



marès

BE041 Casa de neu. Fartàritx del Racó

Descripció

Entorn:
Muntanya, al coster de roques i càrritx al nord del coll del Ca de Míner.

Descripció de l'element:
Casa de neu excavada a la terra de planta rectangular, amb murs que sobresurten 0,7 m del nivell de terra i que suporten la coberta de volta de canó, de pedres i argamassa i una capa superior de morter. Només es conserva parcialment l'enteulat original. Al costat oriental s'obre un portal allindat i a cadascun dels costats majors s'obren tres bombarderes. Una escala permet accedir a l'interior, el qual presenta dos nivells.

Cronologia: Segle XVIII

Bibliografia i fonts: García Pastor, J. (1966). Rutas escondidas de Mallorca (Fascicle 11: Pollença – Puig de Ca – Pollença [por es Pujol y Fartàritx des Racó]). Palma de Mallorca: Imprenta Politècnica; Gorrias, A. (2001). Les cases de neu de Mallorca. Història, comerç i itineraris (pp. 203–206). Palma de Mallorca: Editorial El Far.

Estat de conservació

Valoració conjunt: Dolent. Volta de canó inestable, amb presència de cruis.

Intervencions: -

Protecció de l'element

Nivell de protecció: A

Usos permesos: Element que no admet cap ús dels urbanísticament regulats.

Protecció legal específica:
No en té

Elements destacats a conservar:
El conjunt format per la casa de neu i els marges per assolar la neu

Directrius d'intervenció preferents:
Consolidar i reparar la coberta.

Directrius d'intervenció admissibles:
Conservació, restauració i consolidació.

Entorn de protecció
S'estableix un entorn de protecció al voltant de l'element, amb el concret traçat que figura en la documentació gràfica. Dins l'àrea es mantindrà la perspectiva visual del conjunt, per la qual no es podran aixecar volums o construccions que perjudiquin les visuals.

BE042 Casa de neu. Coll del Ca de Míner

Identificació

Municipi:	Pollença
Nucli o paratge:	-
Adreça / Accés:	Camí de Miner Gran / A peu
Poligon / Parcel.la:	008 / 001
Ref. cadastral:	07042A008000010000SF
Coord. UTM ETRS89:	494838.762 - 4410181.51
Classificació del sòl:	Rústic
Plànol:	SR-23
Categoria:	Bé Etnològic
Tipologia:	Casa de neu
Ús actual:	Desús
Estil o corrent:	Popular
Autoria:	-



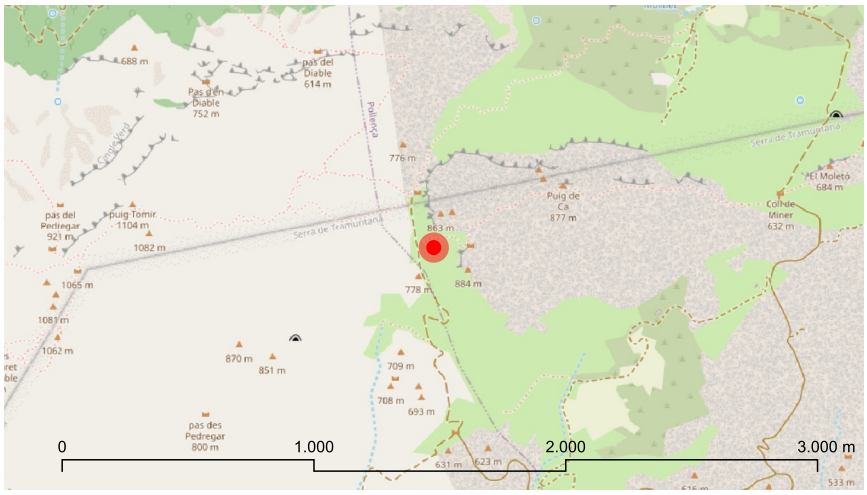

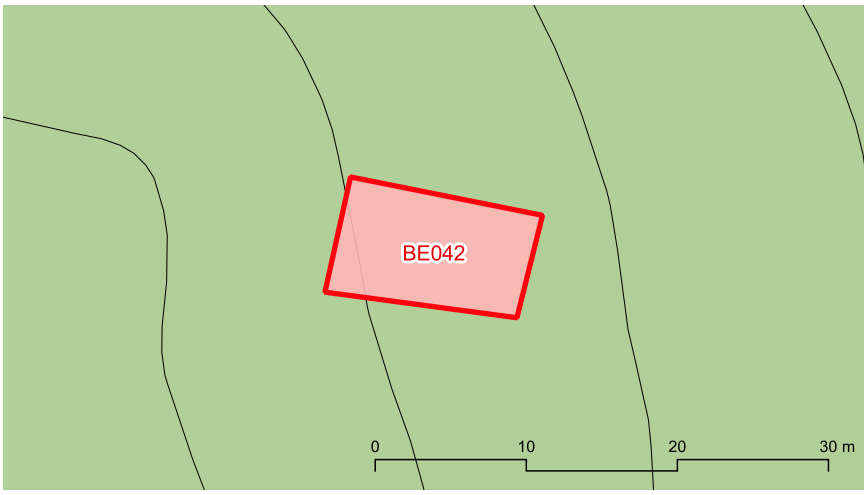



marès

BE042 Casa de neu. Coll del Ca de Míner

Descripció

Entorn:
Coster de càrritx i estepes al costat occidental del puig de Ca.

Descripció de l'element:
Casa de neu en molt mal estat de conservació. Només són perceptibles algunes restes dels paraments interiors del depòsit.

Cronologia: Segle XVIII

Bibliografia i fonts: Gorrias, A. (2001). Les cases de neu de Mallorca. Història, comerç i itineraris (pp. 206–208). Palma de Mallorca: Editorial El Far.

Estat de conservació

Valoració conjunt: Molt dolent.

Intervencions: -

Protecció de l'element

Nivell de protecció: A

Usos permesos: Element que no admet cap ús dels urbanísticament regulats.

Protecció legal específica:
No en té

Elements destacats a conservar:
El conjunt de la casa de neu

Directrius d'intervenció preferents:
Netejar la vegetació. Reparar els paraments.

Directrius d'intervenció admissibles:
Conservació, restauració i consolidació.

Entorn de protecció
S'estableix un entorn de protecció al voltant de l'element, amb el concret traçat que figura en la documentació gràfica. Dins l'àrea es mantindrà la perspectiva visual del conjunt, per la qual no es podran aixecar volums o construccions que perjudiquin les visuals.

BE043 Molí del Calvari 1

Identificació

Municipi:	Pollença
Nucli o paratge:	-
Adreça / Accés:	Final del carrer Cerdà i Cànaves, s/n.
Poligon / Parcel.la:	006 / 309
Ref. cadastral:	07042A006003090000SX
Coord. UTM ETRS89:	500888.704 - 4414269.908
Classificació del sòl:	Rústic
Plànol:	SU-39/41
Categoria:	Bé Etnològic
Tipologia:	Molí de vent fariner
Ús actual:	Residencial unifamiliar
Estil o corrent:	Popular
Autoria:	-







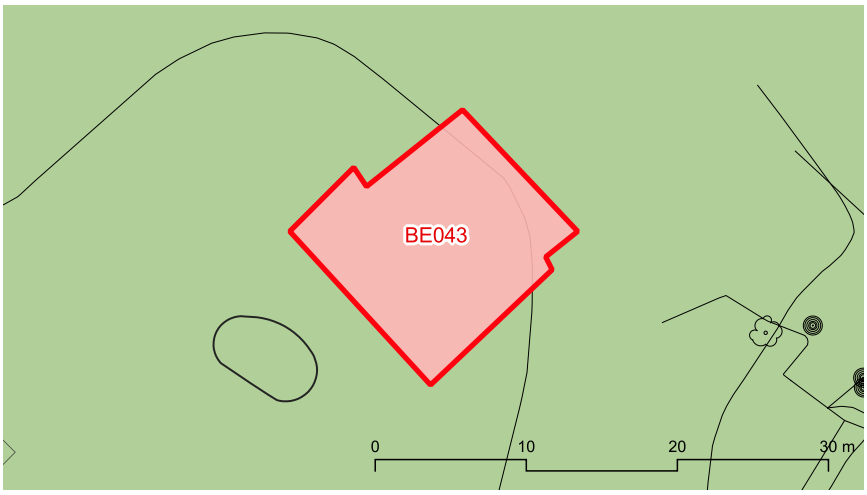



marès

BE043 Molí del Calvari 1

Descripció

Entorn:
A l'oest del turó on es situa el Calvari.

Descripció de l'element:
Es tracta d'un molí fariner de vent de torre i cintell (aparentment de sis antenes de grellat mallorquí), amb estructures adossades (antiga caseta del moliner). Paredat en verd, de pedra amb morter de calç. La torre és cilíndrica i d'aparell rústic sense referit exterior. Identificat com E.02 al Pla Especial del Centre Històric de la Vila de Pollença. Se li ha donat una datació devers l'any 1792, ja que s'ha comprovat que apareix a la "vista meridional en perspectiva", del plànol de Pollença fet per Jeroni Berard i Solà dit any.

Cronologia: -

Bibliografia i fonts: Archiduque Luis Salvador. (2000). Mallorca. Las Baleares, descritas por la palabra y el dibujo (Die Balearen) (p. 472). Col·lecció La Foradada, sèrie major. Palma de Mallorca: José J. de Olañeta, editor; Asociación de Amigos de los Molinos de Mallorca. (s.d.). Inventari de protecció del patrimoni cultural europeu. Volum de Pollença. Fitxes nº 1 i 2; Encinas Sánchez, J. A. (1991). Pollença i el seu poble.

Estat de conservació

Valoració conjunt: Bo.

Intervencions: Restaurat.

Protecció de l'element

Nivell de protecció: A

Usos permesos: Els corresponents a la zona en la qual s'ubica segons les Normes Urbanístiques

Protecció legal específica:
No en té

Elements destacats a conservar:
Torre del molí incloent la coberta plana. Restes existents a l'interior de l'antic molí.

Directrius d'intervenció preferents:
Canviar l'accés superior a la torre del molí mitjançant una solució més respectuosa amb l'arquitectura tradicional.

Directrius d'intervenció admissibles:
Conservació, restauració i consolidació així com les obres necessàries per assegurar-ne la permanència o el retorn a l'estat original.

Entorn de protecció
S'estableix un entorn de protecció al voltant de l'element, amb el concret traçat que figura en la documentació gràfica. Dins l'àrea es mantindrà la perspectiva visual del conjunt, per la qual no es podran aixecar volums o construccions que perjudiquin les visuals.

BE044 Molí del Calvari 2

Identificació

Municipi:	Pollença
Nucli o paratge:	-
Adreça / Accés:	A la dreta de l'escalinata del Calvari.
Poligon / Parcel.la:	- / -
Ref. cadastral:	1146702EE0114N0001GX
Coord. UTM ETRS89:	501113.966 - 4414416.952
Classificació del sòl:	Urbà
Plànol:	SU-39
Categoria:	Bé Etnològic
Tipologia:	Molí de vent fariner
Ús actual:	Residencial
Estil o corrent:	Popular
Autoria:	-



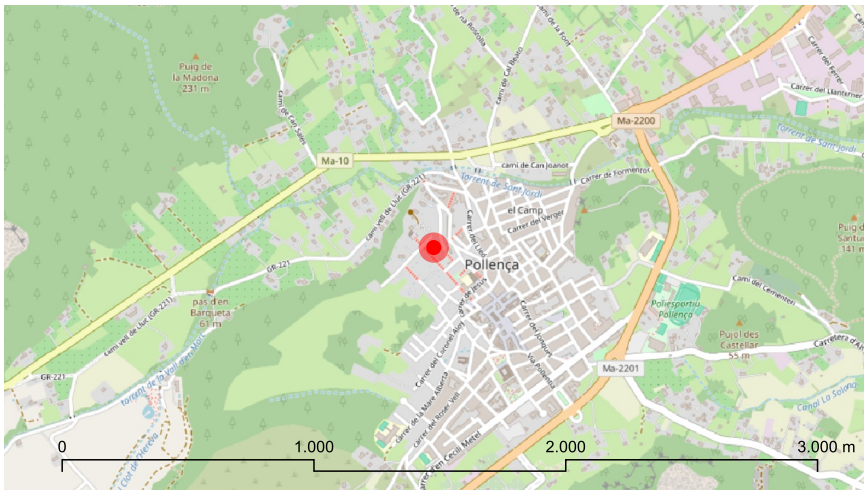



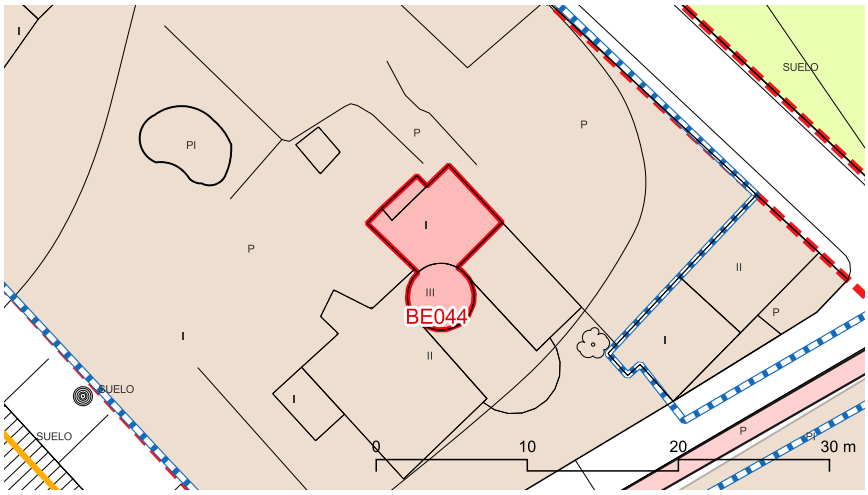



BE044 Molí del Calvari 2

Descripció

Entorn:
A la zona del Calvari.

Descripció de l'element:
Es tracta d'un molí fariner de vent, només de torre, sense cintell (aparentment de sis antenes de grellat mallorquí), amb estructures adossades (antiga caseta del moliner). Ha estat restaurat pel seu propietari i ha sofert l'adhesió d'un habitatge d'estil eclèctic. La torre és cilíndrica i d'aparell rústic (mamposteria de pedra amb morter de calç), sense referit exterior. Se li ha donat una datació devers l'any 1792, ja que s'ha comprovat que apareix a la "vista meridional en perspectiva", del plànol de Pollença fet per Jeroni Berard i Solà dit any. Identificat com E.01 al Pla Especial del Centre Històric de la Vila de Pollença.

Cronologia: Segle XVIII. Reformat a la dècada dels anys 70 del segle XX

Bibliografia i fonts: Archiduque Luis Salvador. (2000). Mallorca. Las Baleares, descritas por la palabra y el dibujo (Die Balearen) (p. 472). Col·lecció La Foradada, sèrie major. Palma de Mallorca: José J. de Olañeta, editor; Asociación de Amigos de los Molinos de Mallorca. (s.d.). Inventari de protecció del patrimoni cultural europeu. Volum de Pollença. Fitxes nº2; Encinas Sánchez, J. A. (1991). Pollença i el seu poble.

Estat de conservació

Valoració conjunt: Bo.

Intervencions: Ha estat restaurat. S'ha obert una finestra en el seu costat nord. S'ha referit part del parament.

Protecció de l'element

Nivell de protecció: A

Usos permesos: Els corresponents a la zona en la qual s'ubica segons les Normes Urbanístiques

Protecció legal específica:
No en té

Elements destacats a conservar:
Torre del molí i restes de l'antiga caseta del moliner.

Directrius d'intervenció preferents:
S'ha de suprimir el volum blanc que dona accés a la coberta de la torre, deixant simplement una trampeta horitzontal per accedir a aquest terradet.

Directrius d'intervenció admissibles:
Conservació, restauració i consolidació així com les obres necessàries per assegurar-ne la permanència o el retorn a l'estat original. Les possibles obres de consolidació i rehabilitació del volum adossat no poden afectar la torre.

Entorn de protecció
S'estableix un entorn de protecció al voltant de l'element, amb el concret traçat que figura en la documentació gràfica. Dins l'àrea es mantindrà la perspectiva visual del conjunt, per la qual no es podran aixecar volums o construccions que perjudiquin les visuals.

BE045 Molí de les Palmeres

Identificació

Municipi:	Pollença
Nucli o paratge:	-
Adreça / Accés:	Carretera Ma-2200, ramal Ma-13 al Port de Pollença. Urbanització les Palmeres.
Poligon / Parcel.la:	- / -
Ref. cadastral:	6173905EE0167S0001ZO
Coord. UTM ETRS89:	506023.772 - 4417147.945
Classificació del sòl:	Urbà
Plànol:	SU-20
Categoria:	Bé Etnològic
Tipologia:	Molí de vent farriner
Ús actual:	Residencial
Estil o corrent:	Popular
Autoria:	-







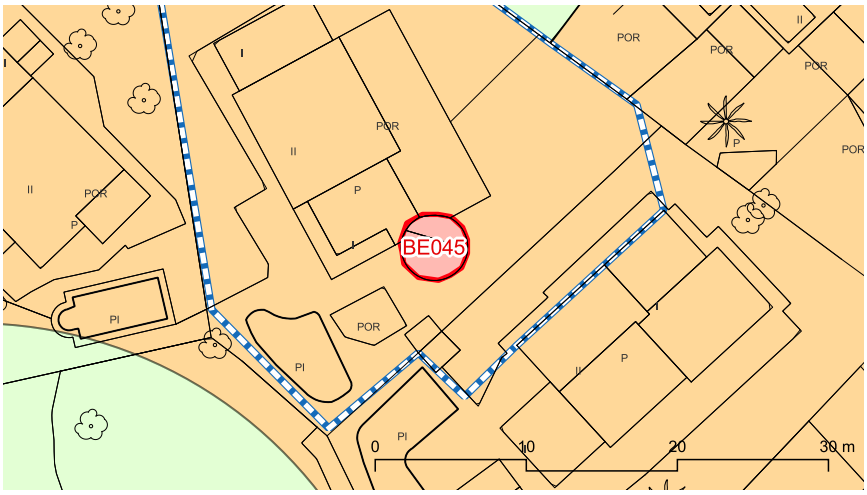





marès

BE045 Molí de les Palmeres

Descripció

Entorn:
S'integra dintre del nucli urbà del Port, a la urbanització anomenada les Palmeres.

Descripció de l'element:
Es tracta d'una torre de molí fariner de vent amb cintell, al qual li han afegit tota una estructura de dues altures de construcció relativament recent. La torre és cilíndrica, amb base atalussada, d'aparell rústic (mamposteria de pedra amb morter de calç), sense referit exterior. Al seu interior només es conserva l'escala que permet l'accés al terrat del molí.

Cronologia: -

Bibliografia i fonts: Asociación de Amigos de los Molinos de Mallorca. (s.d.). Inventari de protecció del patrimoni cultural europeu. Volum de Pollença. Fitxa nº 5.

Estat de conservació

Valoració conjunt: Bo.

Intervencions: -

Protecció de l'element

Nivell de protecció: A

Usos permesos: Els corresponents a la zona en la qual s'ubica segons les Normes Urbanístiques

Protecció legal específica:
No en té

Elements destacats a conservar:
Volumetria, estructura i façanes de la torre incloent l'obertura i el tractament del parament. Escala interior.

Directrius d'intervenció preferents:
-

Directrius d'intervenció admissibles:
Conservació, restauració i consolidació així com les obres necessàries per assegurar-ne la permanència o el retorn a l'estat original.

Entorn de protecció
S'estableix un entorn de protecció al voltant de l'element, amb el concret traçat que figura en la documentació gràfica. Dins l'àrea es mantindrà la perspectiva visual del conjunt, per la qual no es podran aixecar volums o construccions que perjudiquin les visuals.

BE046 Molí de Can Pellisser o de Can Cullerassa

Identificació

Municipi:	Pollença
Nucli o paratge:	-
Adreça / Accés:	Carretera Ma-2202 Km 4,25; Camí de les Fonts Salades
Poligon / Parcel.la:	003 / 692
Ref. cadastral:	07042A003006920000SP
Coord. UTM ETRS89:	505831.72 - 4413920.075
Classificació del sòl:	Rústic
Plànol:	SR-21
Categoria:	Bé Etnològic
Tipologia:	Molí de vent fariner
Ús actual:	Residencial
Estil o corrent:	Popular
Autoria:	-



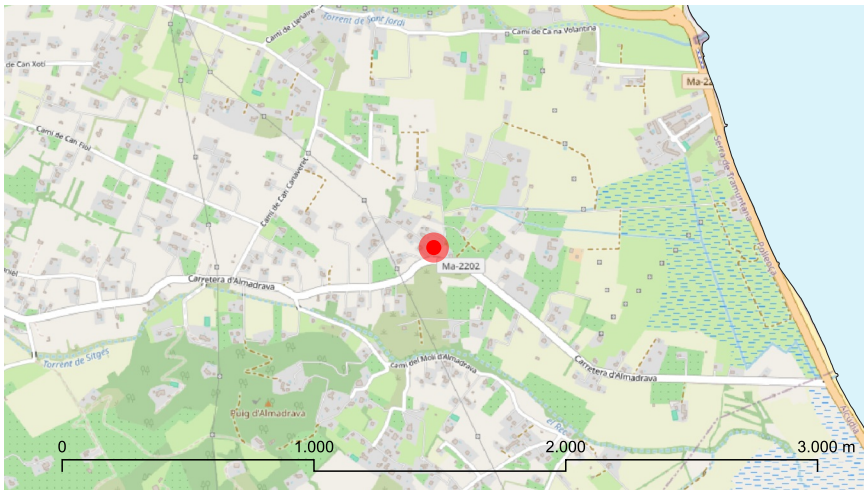



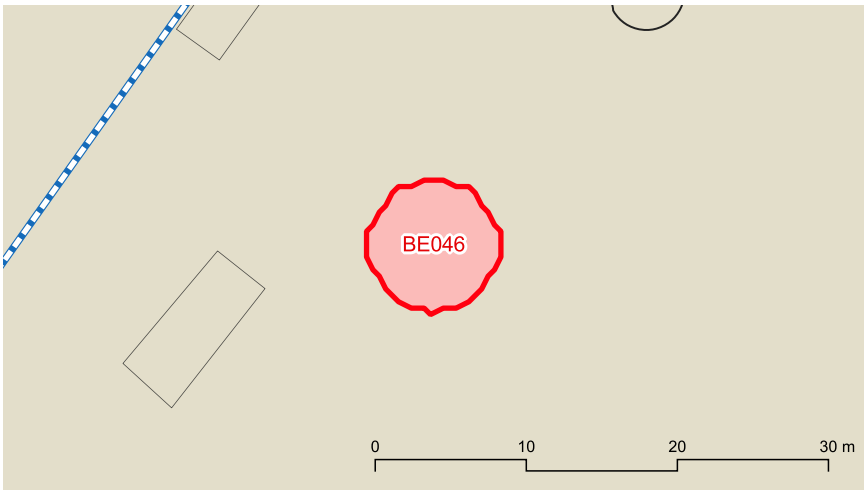



marès

BE046 Molí de Can Pellisser o de Can Cullerassa

Descripció

Entorn:
A la plana de Can Cullerassa, al costat de la carretera.

Descripció de l'element:
Situat a prop del talaiot de Can Pellisser. També nomenat Molí de Can Canet. Torre de molí, fora base ni cintell, asentada directament damunt el terreny, amb construccions adossades. El parament es troba paredat en verd, amb la pedra parcialment vista. A la planta pis presenta dos finestrons quadrangulars, emmarcats en marès.

Cronologia: -

Bibliografia i fonts: Asociación de Amigos de los Molinos de Mallorca. (s.d.). Inventari de protecció del patrimoni cultural europeu. Volum de Pollença. Fitxa nº 4.

Estat de conservació

Valoració conjunt: Bo.

Intervencions: S'han adossat distints cossos d'un habitatge. S'ha referit amb ciment part del parament del molí amb resultat discordant.

Protecció de l'element

Nivell de protecció: A

Usos permesos: Els corresponents a la zona en la qual s'ubica segons les Normes Urbanístiques

Protecció legal específica:
No en té

Elements destacats a conservar:
Volumetria, estructura i façanes de la torre incloent l'obertura i el tractament del parament.

Directrius d'intervenció preferents:
Recuperar el tractament de façana tradicional.

Directrius d'intervenció admissibles:
Conservació, restauració i consolidació així com les obres necessàries per assegurar-ne la permanència o el retorn a l'estat original.

Entorn de protecció
S'estableix un entorn de protecció al voltant de l'element, amb el concret traçat que figura en la documentació gràfica. Dins l'àrea es mantindrà la perspectiva visual del conjunt, per la qual no es podran aixecar volums o construccions que perjudiquin les visuals.

BE047 Molí del puig de Maria

Identificació

Municipi:	Pollença
Nucli o paratge:	-
Adreça / Accés:	Camí del Puig de Maria. Ctra Ma-2200, ramal Ma-13 al Port.
Poligon / Parcel.la:	001 / 198
Ref. cadastral:	07042A001001980000SF
Coord. UTM ETRS89:	502054.615 - 4413243.837
Classificació del sòl:	Rústic
Plànol:	SR-20
Categoria:	Bé Etnològic
Tipologia:	Molí de vent fariner
Ús actual:	Desús
Estil o corrent:	Popular
Autoria:	-



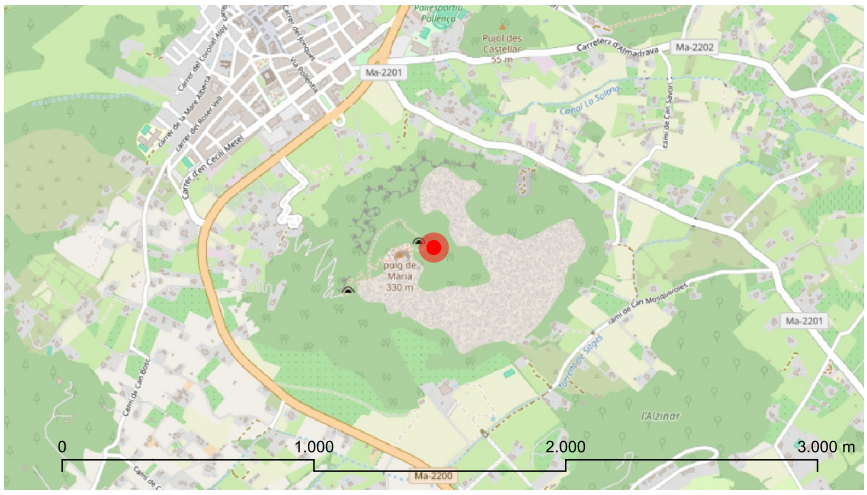

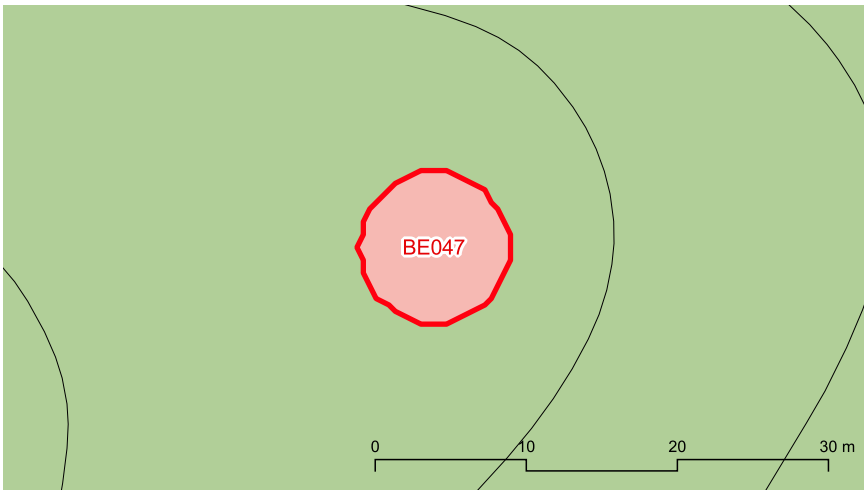



BE047 Molí del puig de Maria

Descripció

Entorn:
-

Descripció de l'element:
Pràcticament desaparegut. Només es conserva un petit tram del que era la torre del molí, que no tenia ni base ni cintell

Cronologia: -

Bibliografia i fonts: Asociación de Amigos de los Molinos de Mallorca. (s.d.). Inventari de protecció del patrimoni cultural europeu. Volum de Pollença. Fitxa nº 3.

Estat de conservació

Valoració conjunt: Molt dolent.

Intervencions: -

Protecció de l'element

Nivell de protecció: A

Usos permesos: Els corresponents a la zona en la qual s'ubica segons les Normes Urbanístiques

Protecció legal específica:
No en té

Elements destacats a conservar:
Les runes del molí

Directrius d'intervenció preferents:
Consolidar els paraments existents.

Directrius d'intervenció admissibles:
Conservació, restauració i consolidació així com les obres necessàries per assegurar-ne la permanència o el retorn a l'estat original.

Entorn de protecció

S'estableix un entorn de protecció al voltant de l'element, amb el concret traçat que figura en la documentació gràfica. Dins l'àrea es mantindrà la perspectiva visual del conjunt, per la qual no es podran aixecar volums o construccions que perjudiquin les visuals.

BE048 Font de la plaça de l'Almoïna

Identificació

Municipi:	Pollença
Nucli o paratge:	-
Adreça / Accés:	Plaça de l'Almonia
Poligon / Parcel.la:	- / -
Ref. cadastral:	-
Coord. UTM ETRS89:	501355.98 - 4414209.804
Classificació del sòl:	Urbà
Plànol:	SU-41
Categoria:	Bé Etnològic
Tipologia:	Font d'aigua
Ús actual:	Infraestructura hidràulica-Ornamental
Estil o corrent:	-
Autoria:	-







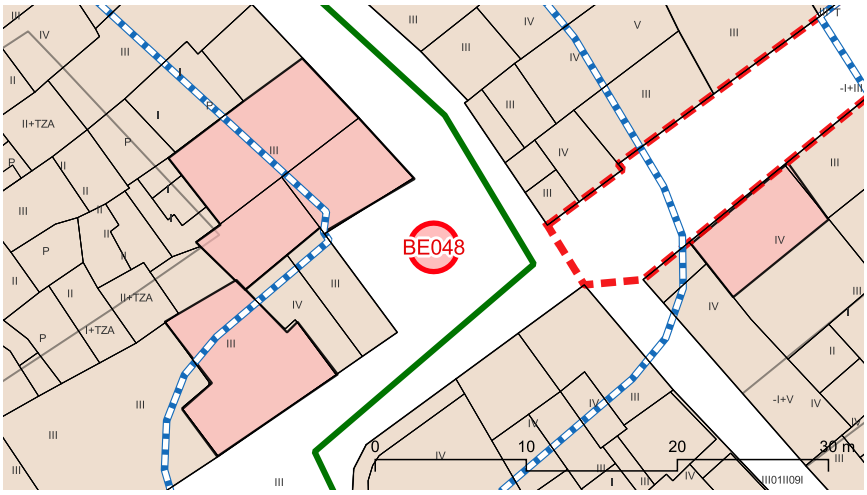





marès

BE048 Font de la plaça de l'Almoïna

Descripció

Entorn:
A prop del centre de la vila.

Descripció de l'element:
Font d'aigua amb forma de copa o hídria, construïda en pedra, emplaçada sobre un pedestal circular i coronada per un gall de ferro, símbol de Pollença. Presenta dues aixetes, cadascuna d'elles sobre una base quadrada situada sobre el pedestal, lloc en el qual es col.locaven antigament les gerres. Sobre una de les aixetes apareix inscrita la data de construcció (1827). Identificat com E.05 al Pla Especial del Centre Històric de la Vila de Pollença.

Cronologia: Segle XIX (1827)

Bibliografia i fonts: Col·legi d'Arquitectes de les Illes Balears. (1991). Pollença. Ciutat de l'art. Itineraris; Cifre, M., & Salas, P. (1999). L'abastiment d'aigua a Pollença. En El nostre patrimoni cultural: el patrimoni menor (V Congrés, 1988). Palma.

Estat de conservació

Valoració conjunt: Bo.

Intervencions: Presenta dues grapes de ferro per evitar el trencament de la peça de pedra de la copa.

Protecció de l'element

Nivell de protecció: A

Usos permesos: Infraestructura hidràulica

Protecció legal específica:
No en té

Elements destacats a conservar:
El conjunt dels elements de la font

Directrius d'intervenció preferents:
-

Directrius d'intervenció admissibles:
Conservació, restauració i consolidació.

Entorn de protecció
S'estableix un entorn de protecció al voltant de l'element, amb el concret traçat que figura en la documentació gràfica. Dins l'àrea es mantindrà la perspectiva visual del conjunt, per la qual no es podran aixecar volums o construccions que perjudiquin les visuals.

BE049 Font de la plaça del Mercat

Identificació

Municipi:	Pollença
Nucli o paratge:	-
Adreça / Accés:	Plaça Major cantonada carrer Antoni Maura
Poligon / Parcel.la:	- / -
Ref. cadastral:	-
Coord. UTM ETRS89:	501395.29 - 4414059.578
Classificació del sòl:	Urbà
Plànol:	SU-41
Categoria:	Bé Etnològic
Tipologia:	Font d'aigua
Ús actual:	Infraestructura hidràulica-Ornamental
Estil o corrent:	-
Autoria:	-





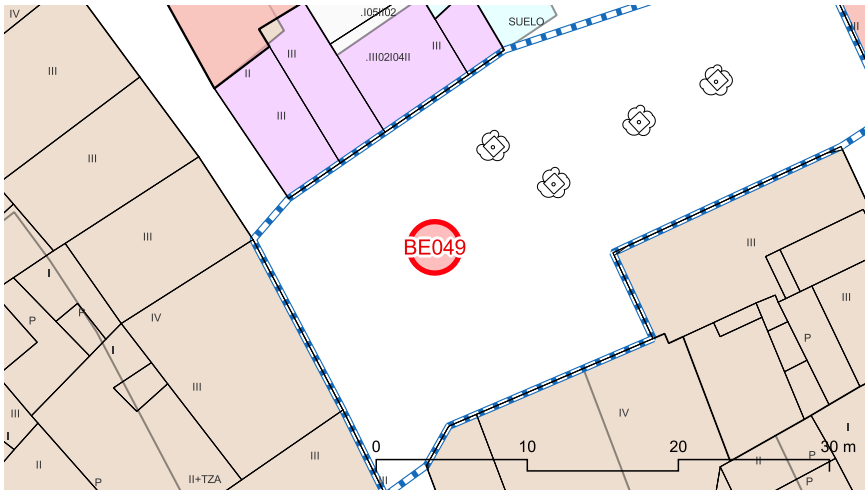



BE049 Font de la plaça del Mercat

Descripció

Entorn:
A prop del centre de la vila.

Descripció de l'element:
Font d'aigua amb forma de copa o hídría de secció ovalada, construïda en pedra, emplaçada sobre un pedestal circular i sense cap tipus de coronament. A la part anterior du inscrita la data de construcció (1829). Identificat com E.06 al Pla Especial del Centre Històric de la Vila de Pollença.

Cronologia: Segle XIX (1829)

Bibliografia i fonts: Col·legi d'Arquitectes de les Illes Balears. (1991). Pollença. Ciutat de l'art. Itineraris; Cifre, M., & Salas, P. (1999). L'abastiment d'aigua a Pollença. En El nostre patrimoni cultural: el patrimoni menor (V Congrés, 1988). Palma.

Estat de conservació

Valoració conjunt: Bo. S'ha després un tros de la pedra a l'altura de l'anell de ferro.

Intervencions: Presenta un anell de ferro per evitar la ruptura de la pedra.

Protecció de l'element

Nivell de protecció: A

Usos permesos: Infraestructura hidràulica

Protecció legal específica:
No en té

Elements destacats a conservar:
La font en la seva totalitat, així com el seu pedestal.

Directrius d'intervenció preferents:
-

Directrius d'intervenció admissibles:
Conservació, restauració i consolidació.

Entorn de protecció
S'estableix un entorn de protecció al voltant de l'element, amb el concret traçat que figura en la documentació gràfica. Dins l'àrea es mantindrà la perspectiva visual del conjunt, per la qual no es podran aixecar volums o construccions que perjudiquin les visuals.

BE050 Font de Sant Isidre

Identificació

Municipi:	Pollença
Nucli o paratge:	-
Adreça / Accés:	Carrer Roser Vell cantonada amb carrer Mallorca
Poligon / Parcel.la:	- / -
Ref. cadastral:	-
Coord. UTM ETRS89:	501257.134 - 4413903.885
Classificació del sòl:	Urbà
Plànol:	SU-41
Categoria:	Bé Etnològic
Tipologia:	Font d'aigua
Ús actual:	Infraestructura hidràulica-Ornamental
Estil o corrent:	-
Autoria:	-







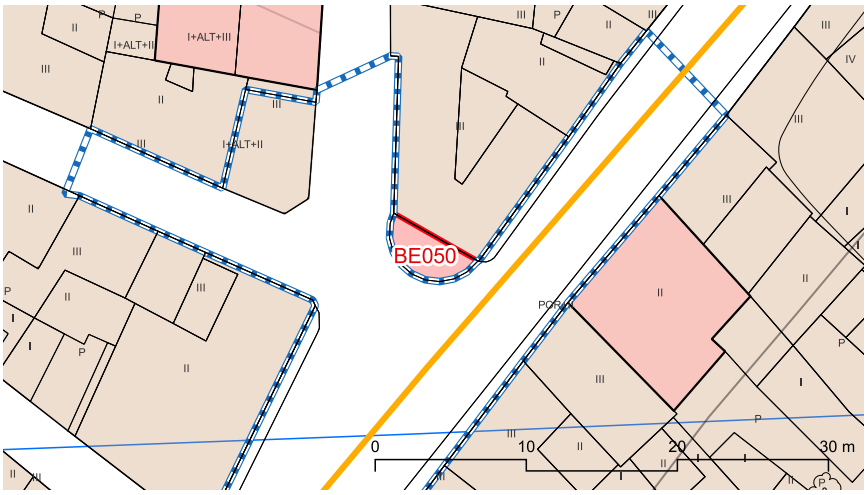





marès

BE050 Font de Sant Isidre

Descripció

Entorn:
A prop del centre de la vila.

Descripció de l'element:
Font d'aigua caracteritzada per tenir un pedestal amb una estàtua petita de Sant Isidre. Al peu d'una font amb una canya amb forma de cap hi ha un abeurador que articula la confluència dels carrers Roser Vell i Mallorca. Existeix una certa desproporció entre el pedestal i l'estàtua, cosa que fa pensar que no siguin de la mateixa època. Protegeixen l'abeurador cinc escopidors de pedra. Al costat es localitza una de les aixetes instal.lades a finals del segle XIX. Identificat com E.07 al Pla Especial del Centre Històric de la Vila de Pollença.

Cronologia: Segle XIX (1871)

Bibliografia i fonts: Col·legi d'Arquitectes de les Illes Balears. (1991). Pollença. Ciutat de l'art. Itineraris; Cifre, M., & Salas, P. (1999). L'abastiment d'aigua a Pollença. En El nostre patrimoni cultural: el patrimoni menor (V Congrés, 1988). Palma.

Estat de conservació

Valoració conjunt: Regular.

Intervencions: -

Protecció de l'element

Nivell de protecció: A

Usos permesos: Infraestructura hidràulica

Protecció legal específica:
No en té

Elements destacats a conservar:
La font en la seva totalitat, incloent l'abeurador, els escopidors, el pedestal, les escultures i l'aixeta lateral.

Directrius d'intervenció preferents:
-

Directrius d'intervenció admissibles:
Conservació, restauració i consolidació.

Entorn de protecció
S'estableix un entorn de protecció al voltant de l'element, amb el concret traçat que figura en la documentació gràfica. Dins l'àrea es mantindrà la perspectiva visual del conjunt, per la qual no es podran aixecar volums o construccions que perjudiquin les visuals.

BE051 Pou del Verger

Identificació

Municipi:	Pollença
Nucli o paratge:	-
Adreça / Accés:	Verger 3
Poligon / Parcel.la:	- / -
Ref. cadastral:	1547111EE0114N0001KX
Coord. UTM ETRS89:	501403.02 - 4414482.594
Classificació del sòl:	Urbà
Plànol:	SU-39
Categoria:	Bé Etnològic
Tipologia:	Pou
Ús actual:	Infraestructura hidràulica
Estil o corrent:	Popular
Autoria:	-







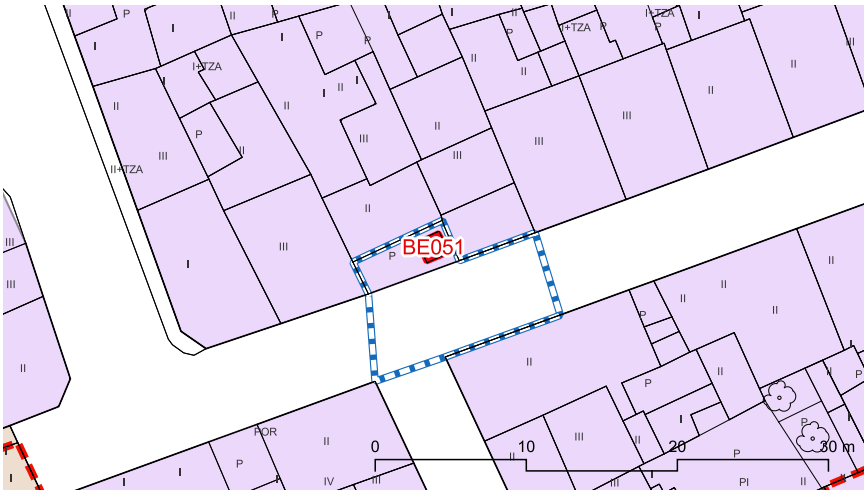





marès

BE051 Pou del Verger

Descripció

Entorn:
-

Descripció de l'element:
Pou comú de forma circular de 1,2 m de diàmetre i paredat en sec. El coll és de carreus de marès i forma quadrangular, amb 1,8 m de costat. L'altura del coll és de 0,7 m. Al coll s'hi inserta una petita pica de marès de 0,3 m de costat. Els brancals, de carreus de marès, formen un arc de mig punt que en seu extradós adopta forma triangular i es remata per una llivanya de marès. A la clau de l'arc s'observa una inscripció: Añy 1800. Es situa a l'única reculada que presenta l'alineació del carrer formant una carrera rectangular que presenta un emmacat de còdols.

Cronologia: Medieval

Bibliografia i fonts: Col·legi d'Arquitectes de les Illes Balears. (1991). Pollença. Ciutat de l'art. Itineraris; Cifre, M., & Salas, P. (1999). L'abastiment d'aigua a Pollença. En El nostre patrimoni cultural: el patrimoni menor (V Congrés, 1988). Palma.

Estat de conservació

Valoració conjunt: Bo.

Intervencions: Ha sofert distintes reformes, una de les quals es data a l'any 1800.

Protecció de l'element

Nivell de protecció: A

Usos permesos: Infraestructura hidràulica

Protecció legal específica:
No en té

Elements destacats a conservar:
El conjunt del pou, exterior i interior. Carrera emmacada on es situa.

Directrius d'intervenció preferents:
-

Directrius d'intervenció admissibles:
Conservació, restauració i consolidació.

Entorn de protecció
S'estableix un entorn de protecció al voltant de l'element, amb el concret traçat que figura en la documentació gràfica. Dins l'àrea es mantindrà la perspectiva visual del conjunt, per la qual no es podran aixecar volums o construccions que perjudiquin les visuals.

BE052 Pou dels Tiradors

Identificació

Municipi:	Pollença
Nucli o paratge:	-
Adreça / Accés:	Plaça del pou dels Tiradors
Poligon / Parcel.la:	- / -
Ref. cadastral:	-
Coord. UTM ETRS89:	501642.369 - 4413978.982
Classificació del sòl:	Urbà
Plànol:	SU-41/42
Categoria:	Bé Etnològic
Tipologia:	Pou
Ús actual:	Infraestructura hidràulica
Estil o corrent:	Popular
Autoria:	-











BE052 Pou dels Tiradors

Descripció

Entorn:
Es situen dintre d'un espai lliure públic

Descripció de l'element:
Conjunt format per un abeurador i un pou comú. L'abeurador formava part de l'anomenada Abeurador redona, situada originalment a la placeta del carrer d'Alcúdia. Té unes dimensions de 2,6 m i una altura de 0,6 m i està format per dotze peces de pedra de grandària dieferent. El pou és un dels dous pous comuns que es conserven a la vila. El coll és quadrangular, amb 1,9 m de costat i una altura de 0,8 m. Sobre el coll els brancals formen un arc de mig punt rematat per una capelleta. L'altura total del pou és de 2,9 m.

Cronologia: Pou d'origen medieval. Abeurador del segle XX (1930)

Bibliografia i fonts: Cifre, M., & Salas, P. (1999). L'abastiment d'aigua a Pollença. En El nostre patrimoni cultural: el patrimoni menor (V Congrés, 1988). Palma.

Estat de conservació

Valoració conjunt: Bo.

Intervencions: El pou ha estat totalment reformat, incorporant materials aliens als originals com són la fillola de test i el folre de marès.

Protecció de l'element

Nivell de protecció: A

Usos permesos: Infraestructura hidràulica

Protecció legal específica:
No en té

Elements destacats a conservar:
El conjunt format per l'abeurador i el pou.

Directrius d'intervenció preferents:
En futures intervencions es respectaran les tècniques i materials originals no admetent-se els folres de pedra o marès.

Directrius d'intervenció admissibles:
Conservació, restauració i consolidació.

Entorn de protecció
S'estableix un entorn de protecció al voltant de l'element, amb el concret traçat que figura en la documentació gràfica. Dins l'àrea es mantindrà la perspectiva visual del conjunt, per la qual no es podran aixecar volums o construccions que perjudiquin les visuals.

BE053 Pou del Roser Vell

Identificació



Municipi:	Pollença
Nucli o paratge:	-
Adreça / Accés:	Davant l'oratori del Roser Vell
Poligon / Parcel.la:	- / -
Ref. cadastral:	1137601EE0113N0001KT
Coord. UTM ETRS89:	500996.334 - 4413556.972
Classificació del sòl:	Urbà
Plànol:	SU-43
Categoria:	Bé Etnològic
Tipologia:	Pou
Ús actual:	Infraestructura hidràulica
Estil o corrent:	Popular
Autoria:	-



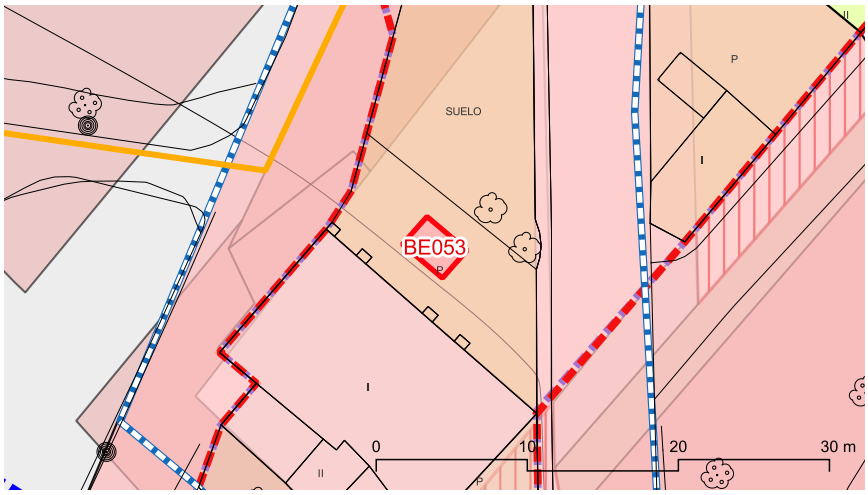



marès

BE053 Pou del Roser Vell

Descripció

Entorn:
Dintre de l'espai enjardinat on es situa l'oratori

Descripció de l'element:
Pou de la mateixa tipologia que la resta de pous comuns de la vila. Té el coll quadrangular, de 1,5 m de costat, fet de carreus de marès amb repeu a la base. Dos brancals també de marès formen un arc de mig punt, que adopta forma triangular a l'extradós i que es troba rematat per una llivanya de marès. El coll té una altura de 0,8 m i l'altura total del pou és de 2,4 m.

Cronologia: Medieval

Bibliografia i fonts: Col·legi d'Arquitectes de les Illes Balears. (1991). Pollença. Ciutat de l'art. Itineraris; Cifre, M., & Salas, P. (1999). L'abastiment d'aigua a Pollença. En El nostre patrimoni cultural: el patrimoni menor (V Congrés, 1988). Palma.

Estat de conservació

Valoració conjunt: Bo.

Intervencions: -

Protecció de l'element

Nivell de protecció: A

Usos permesos: Infraestructura hidràulica

Protecció legal específica:
No en té

Elements destacats a conservar:
El conjunt del pou (exterior i interior).

Directrius d'intervenció preferents:
-

Directrius d'intervenció admissibles:
Conservació, restauració i consolidació.

Entorn de protecció
S'estableix un entorn de protecció al voltant de l'element, amb el concret traçat que figura en la documentació gràfica. Dins l'àrea es mantindrà la perspectiva visual del conjunt, per la qual no es podran aixecar volums o construccions que perjudiquin les visuals.

BE054 Grifó de Monti-sion

Identificació

Municipi:	Pollença
Nucli o paratge:	-
Adreça / Accés:	Escala del carrer Creus, adossada a l'escala de Monti-sion
Poligon / Parcel.la:	- / -
Ref. cadastral:	-
Coord. UTM ETRS89:	501305.916 - 4414291.342
Classificació del sòl:	Urbà
Plànol:	SU-39
Categoria:	Bé Etnològic
Tipologia:	Aixeta
Ús actual:	Infraestructura hidràulica
Estil o corrent:	Obres públiques
Autoria:	-







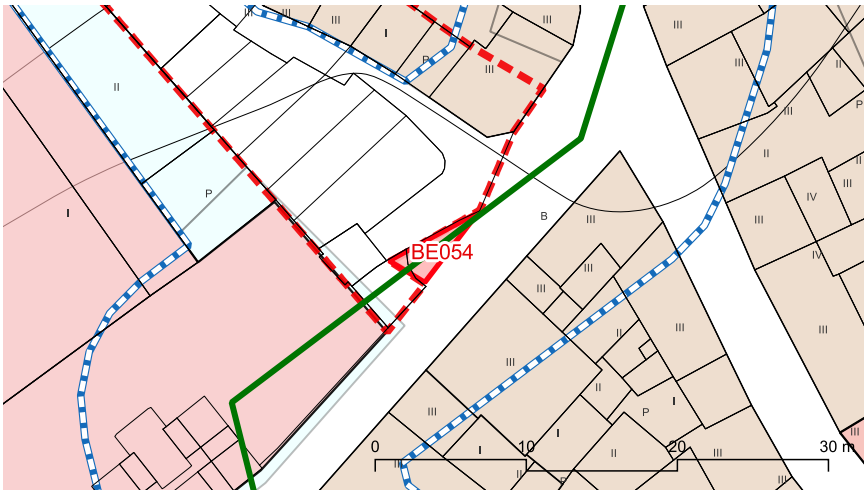





marès

BE054 Grifó de Monti-sion

Descripció

Entorn:
-

Descripció de l'element:
Grifó que forma part de la xarxa bastida a finals del segle XIX. Es situa a un espai triangular format per l'accés a Monti-sion des de l'escala del carrer Creus i s'insereix al parament de l'explanada de l'antic convent.Té unes dimensions de 1,10 x 0,57 m. S'hi adossa una pica de 0,4 m d'amplària. Du inscrit el símbol de Pollença i una data: "AÑO 1897"

Cronologia: Segle XIX (1897)

Bibliografia i fonts: Cifre, M., & Salas, P. (1999). L'abastiment d'aigua a Pollença. En El nostre patrimoni cultural: el patrimoni menor (V Congrés, 1988). Palma.

Estat de conservació

Valoració conjunt: Bo.

Intervencions: Fou traslladada al lloc actual al 1898. S'ha instal.lat una aixeta moderna tipus pulsador.

Protecció de l'element

Nivell de protecció: A

Usos permesos: Infraestructura hidràulica

Protecció legal específica:
No en té

Elements destacats a conservar:
La font en la seva totalitat, així com el parament en el qual s'inserta i la petita carrera triangular.

Directrius d'intervenció preferents:
-

Directrius d'intervenció admissibles:
Conservació, restauració i consolidació.

Entorn de protecció
S'estableix un entorn de protecció al voltant de l'element, amb el concret traçat que figura en la documentació gràfica. Dins l'àrea es mantindrà la perspectiva visual del conjunt, per la qual no es podran aixecar volums o construccions que perjudiquin les visuals.

BE055 Grifó del carrer de Sant Jordi

Identificació

Municipi:	Pollença
Nucli o paratge:	-
Adreça / Accés:	Sant Jordi cantonada Ramon Llull
Poligon / Parcel.la:	- / -
Ref. cadastral:	-
Coord. UTM ETRS89:	501602.386 - 4414260.791
Classificació del sòl:	Urbà
Plànol:	SU-41
Categoria:	Bé Etnològic
Tipologia:	Aixeta
Ús actual:	Infraestructura hidràulica
Estil o corrent:	-
Autoria:	-





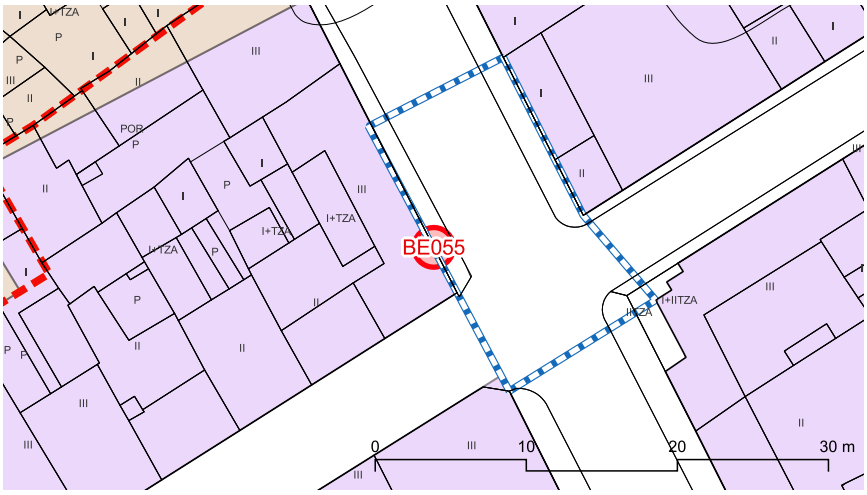



BE055 Grifó del carrer de Sant Jordi

Descripció

Entorn:
-

Descripció de l'element:
Grifó que forma part de la xarxa bastida a finals del segle XIX. Es situa a prop de la cantonada entre els carrers Ramon i Llull i Sant Jordi, adossada a la paret de l'immoble.Té unes dimensions de 1,10 x 0,6 x 0,15 m. S'hi adossa una pica de 0,45 m d'amplària.

Cronologia: Finals Segle XIX

Bibliografia i fonts:
Cifre, M., & Salas, P. (1999). L'abastiment d'aigua a Pollença. En El nostre patrimoni cultural: el patrimoni menor (V Congrés, 1988) (pp. 111–130). Palma.

Estat de conservació

Valoració conjunt: Bo.

Intervencions: -

Protecció de l'element

Nivell de protecció: A

Usos permesos: Infraestructura hidràulica

Protecció legal específica:
No en té

Elements destacats a conservar:
La font en la seva totalitat, incloent la pica

Directrius d'intervenció preferents:
-

Directrius d'intervenció admissibles:
Conservació, restauració i consolidació.

Entorn de protecció

S'estableix un entorn de protecció al voltant de l'element, amb el concret traçat que figura en la documentació gràfica. Dins l'àrea es mantindrà la perspectiva visual del conjunt, per la qual no es podran aixecar volums o construccions que perjudiquin les visuals.

BE056 Grifó d'en Rull

Identificació



Municipi:	Pollença
Nucli o paratge:	-
Adreça / Accés:	Coronel Aloi 13 / Mosca
Poligon / Parcel.la:	- / -
Ref. cadastral:	-
Coord. UTM ETRS89:	501204.213 - 4414089.829
Classificació del sòl:	Urbà
Plànol:	SU-41
Categoria:	Bé Etnològic
Tipologia:	Aixeta
Ús actual:	Infraestructura hidràulica
Estil o corrent:	-
Autoria:	-



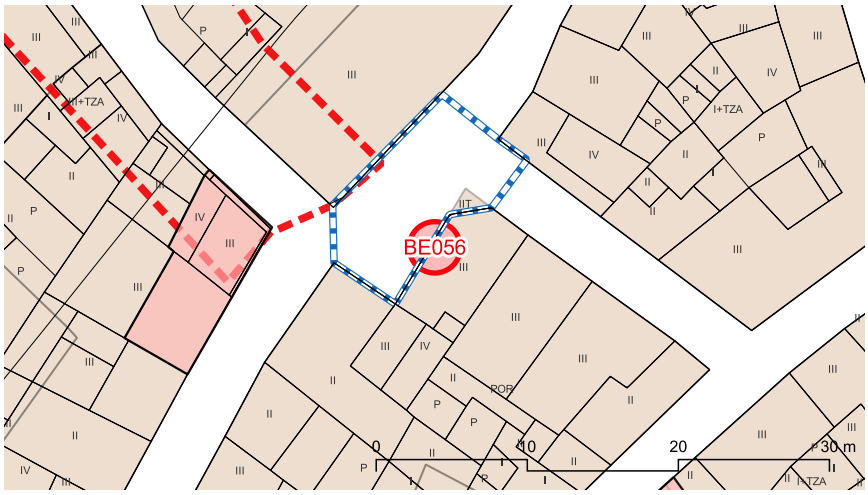



marès

BE056 Grifó d'en Rull

Descripció

Entorn:
-

Descripció de l'element:
Grifó que forma part de la xarxa bastida a finals del segle XIX. Es situa a prop de la cantonada entre els carrers Coronel Aloi i Mosca, adossada a la paret de l'immoble. És de pedra i té unes dimensions de 0,85 x 0,5 x 0,3 m. S'hi adossa una pica de 0,40 m d'amplària, protegida per dos trossos de vorera de pedra.

Cronologia: Finals Segle XIX

Bibliografia i fonts: Cifre, M., & Salas, P. (1999). L'abastiment d'aigua a Pollença. En El nostre patrimoni cultural: el patrimoni menor (V Congrés, 1988) (pp. 111–130). Palma.

Estat de conservació

Valoració conjunt: Bo.

Intervencions: -

Protecció de l'element

Nivell de protecció: A

Usos permesos: Infraestructura hidràulica

Protecció legal específica:
No en té

Elements destacats a conservar:
La font en la seva totalitat, incloent la pica

Directrius d'intervenció preferents:
-

Directrius d'intervenció admissibles:
Conservació, restauració i consolidació.

Entorn de protecció

S'estableix un entorn de protecció al voltant de l'element, amb el concret traçat que figura en la documentació gràfica. Dins l'àrea es mantindrà la perspectiva visual del conjunt, per la qual no es podran aixecar volums o construccions que perjudiquin les visuals.

BE057 Grifó de Can Teresa

Identificació

Municipi:	Pollença
Nucli o paratge:	-
Adreça / Accés:	Plaça Major
Poligon / Parcel.la:	- / -
Ref. cadastral:	-
Coord. UTM ETRS89:	501379.592 - 4414112.414
Classificació del sòl:	Urbà
Plànol:	SU-41
Categoria:	Bé Etnològic
Tipologia:	Aixeta
Ús actual:	Infraestructura hidràulica
Estil o corrent:	-
Autoria:	-





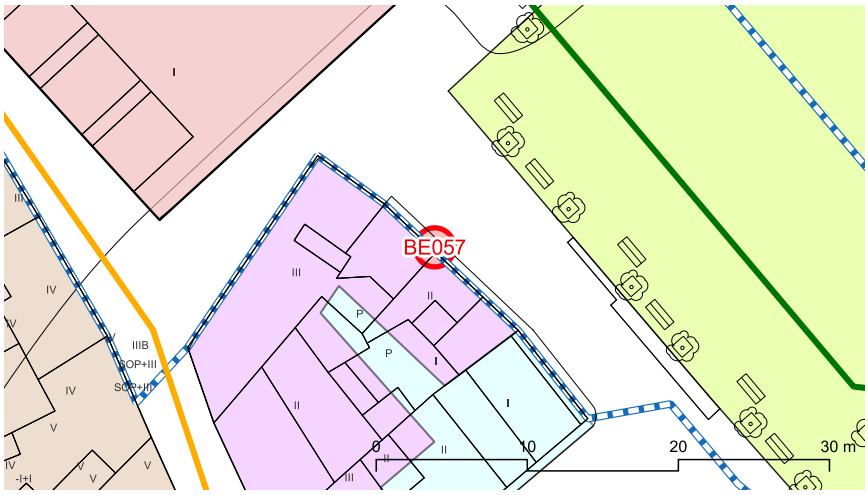



BE057 Grifó de Can Teresa

Descripció

Entorn:
-

Descripció de l'element:
Grifó que forma part de la xarxa bastida a finals del segle XIX. Es troba trenta centímetres separat de la façana de l'immoble conegut com Can Teresa a prop de l'església parroquial. Es situa a una peça de pedra amb forma de fita amb repeu i cantons esbiaixats, amb unes dimensions de 0,7 x 0,3 m. A la part inferior es situa una pica de pedra de 0,40 m d'amplària. L'altura del conjunt és de 1,6 m. La pedra presenta la següent inscripció: "AÑO 1894".

Cronologia: 1894

Bibliografia i fonts: Cifre, M., & Salas, P. (1999). L'abastiment d'aigua a Pollença. En El nostre patrimoni cultural: el patrimoni menor (V Congrés, 1988) (pp. 111–130). Palma.

Estat de conservació

Valoració conjunt: Bo.

Intervencions: La rehabilitació de l'immoble proper motivà la seva retirada temporal i la seva nova instal.lació en posició exempta a finals del 2013.

Protecció de l'element

Nivell de protecció: A

Usos permesos: Infraestructura hidràulica

Protecció legal específica:
No en té

Elements destacats a conservar:
La font en la seva totalitat, incloent la pica

Directrius d'intervenció preferents:
Adossar a l'immoble davant el qual es situa.

Directrius d'intervenció admissibles:
Conservació, restauració i consolidació.

Entorn de protecció

S'estableix un entorn de protecció al voltant de l'element, amb el concret traçat que figura en la documentació gràfica. Dins l'àrea es mantindrà la perspectiva visual del conjunt, per la qual no es podran aixecar volums o construccions que perjudiquin les visuals.

BE058 Molí d'en Coc

Identificació

Municipi:	Pollença
Nucli o paratge:	-
Adreça / Accés:	Carretera Ma-2203 a Cala Sant Vicenç Km 1,1. Camí al molí d'en Coc
Poligon / Parcel.la:	004 / 539
Ref. cadastral:	07042A004005390000ST
Coord. UTM ETRS89:	503194.568 - 4417197.19
Classificació del sòl:	Rústic
Plànol:	SR-10/16
Categoria:	Bé Etnològic
Tipologia:	Molí d'aigua
Ús actual:	Residencial
Estil o corrent:	Popular
Autoria:	-







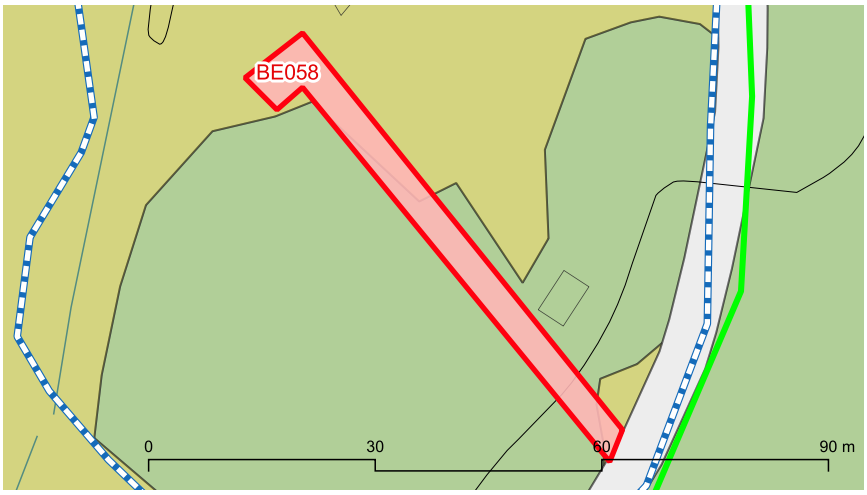







marès

BE058 Molí d'en Coc

Descripció

Entorn:
Al fons del vall de Sant Vicenç, al costat oest de la carretera.

Descripció de l'element:
Es tracta d'un antic molí fariner d'aigua. El conjunt actual mostra un edifici principal, cobert a doble vessant, de dues altures i distribució asimètrica de la façana, en la qual destaca un portal allindat. Adossat a aquest edifici es troba una estructura, de dues altures i coberta a un vessant, que abans d'una sèrie de reformes era l'antic obrador del molí. Del molí en queda poc, una part del cup, en estat precari. Per les seves dimensions pot ser que fos doble. Tot el conjunt dona a una petita carrera tancada. Es conserva el tram de síquia entre la carretera i l'obrador, amb una longitud de 63 m. Té una amplària de 0,4 m i una altura de 0,5. Es troba limitada per paretons paredats en verd de 0,5 m d'amplària i també per distintes edificacions auxiliars. El mur de sosteniment de la síquia assoleix els 3,5 m d'altura abans d'entrar a l'obrador. Es conserva la fibla que permetia desviar l'aigua de la síquia abans del molí.

Cronologia: Medieval

Bibliografia i fonts: AV. (1989). Gran Enciclopèdia de Mallorca (Vol. III, pp. 332–333). Inca: Promomallorca Edicions; Argemí Relat, M. (1999). A les vores dels torrents. Una prospecció dels assentaments pagesos andalusins de Pollença. Anuari 1999. Pollença: Ajuntament de Pollença (p. 96); Carbonero Gamundí, M. A. (1992). L'espai de l'aigua. Petita hidràulica tradicional a Mallorca (p. 131). Palma de Mallorca: Consell Insular de Mallorca.

Estat de conservació

Valoració conjunt: Dolent. La síquia presenta nombrosos esbaldrecs. Del cup només en queden restes.

Intervencions: S'han diposat de manera vertical alguns carreus de marès sobre la síquia. L'edificació corresponent a l'antic obrador del molí fou renovat, ampliant-se en planta i en altura.

Protecció de l'element

Nivell de protecció: A

Usos permesos: Els corresponents a la zona en la qual s'ubica segons les Normes Urbanístiques

Protecció legal específica:
No en té

Elements destacats a conservar:
Síquia, restes del cup i antic obrador del molí

Directrius d'intervenció preferents:
Netejar la vegetació de la síquia, consolidar els murs de la síquia. Eliminar els carreus de marès disposats de manera vertical sobre la síquia.

Directrius d'intervenció admissibles:
Conservació, restauració i consolidació així com les obres necessàries per assegurar-ne la permanència o el retorn a l'estat original.

Entorn de protecció
S'estableix un entorn de protecció al voltant de l'element, amb el concret traçat que figura en la documentació gràfica. Dins l'àrea es mantindrà la perspectiva visual del conjunt, per la qual no es podran aixecar volums o construccions que perjudiquin les visuals.

BE059 Molí de Cuixac

Identificació

Municipi:	Pollença
Nucli o paratge:	-
Adreça / Accés:	Carretera Ma-2203 a Cala Sant Vicenç. Camí vell de Sant Vicenç/Camí de Can Tres Cames.
Poligon / Parcel.la:	004 / 314
Ref. cadastral:	07042A004003140000SP
Coord. UTM ETRS89:	502728.533 - 4416253.891
Classificació del sòl:	Rústic
Plànol:	SR-16
Categoria:	Bé Etnològic
Tipologia:	Molí d'aigua
Ús actual:	Residencial
Estil o corrent:	Popular
Autoria:	-







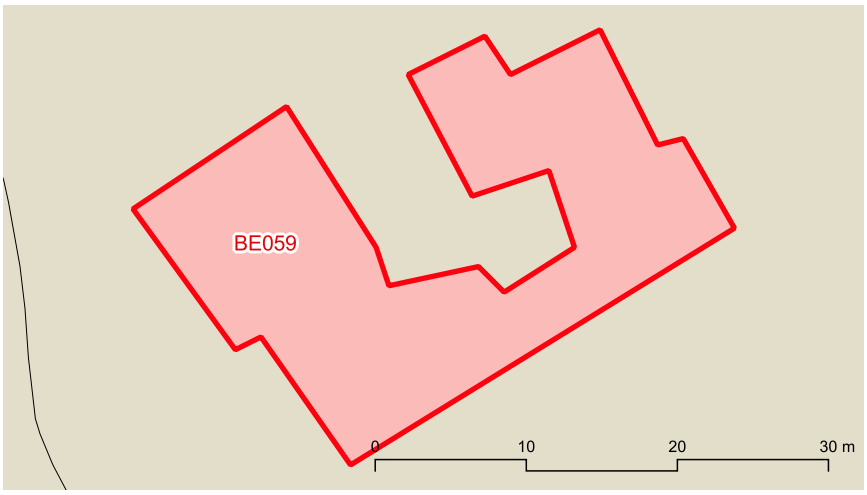







marès

BE059 Molí de Cuixac

Descripció

Entorn:
Al començament de la vall de Sant Vicenç

Descripció de l'element:
Es tracta d'un antic molí fariner d'aigua, que formava part del conjunt de molins que operaven a la vall de Sant Vicenç. Actualment ha estat reconvertit en una residència privada. Queden visibles l'alt cup (d'uns 5-6 metres d'alçada) i un llarg fragment de canal (més de 700 metres de llarg). Igualment encara es mantenen la sortida del cacau o carcavà i la canal que duia l'aigua d'aquest molí cap el molí d'en Coc. A un costat de la canal hi ha una petita estructura adossada, reformada, a la qual es localitzen dos grafitis amb la data de "1727" i dues moles del molí. A l'interior es conserva l'emprempta de l'arc on es situava la mola del molí. Segons informació documental és el més antic de tota la xarxa de molins existents a la vall de Sant Vicenç

Cronologia: Medieval (finals segle XIII)

Bibliografia i fonts: Argemí Relat, M. (1999). A les vores dels torrents. Una prospecció dels assentaments pagesos andalusins de Pollença. Anuari 1999. Pollença: Ajuntament de Pollença; Carbonero Gamundí, M. A. (1992). L'espai de l'aigua. Petita hidràulica tradicional a Mallorca. Palma de Mallorca: Consell Insular de Mallorca.

Estat de conservació

Valoració conjunt: Bo.

Intervencions: En alguns trams el mur de la síquia ha estat obert en la seva part inferior, en forma d'arcs. El cup es troba tapiat. El molí ha estat transformat però manté encara la fisionomia i els elements principals que caracteritzen un molí fariner d'aigua.

Protecció de l'element

Nivell de protecció: A

Usos permesos: Els corresponents a la zona en la qual s'ubica segons les Normes Urbanístiques

Protecció legal específica:
S'inclou dintre del BIC que abasta la zona del municipi declarada Paratge pintoresc. Decret 984/1972, de 24 de març (BOE 94, de 19/4/72).

Elements destacats a conservar:
El conjunt format pel mur de sosteniment de la síquia, el carcavà i la síquia. Emprempta de l'arc on es situava la mola

Directrius d'intervenció preferents:
-

Directrius d'intervenció admissibles:
Conservació, restauració i consolidació així com les obres necessàries per assegurar-ne la permanència o el retorn a l'estat original.

Entorn de protecció
S'estableix un entorn de protecció al voltant de l'element, amb el concret traçat que figura en la documentació gràfica. Dins l'àrea es mantindrà la perspectiva visual del conjunt, per la qual no es podran aixecar volums o construccions que perjudiquin les visuals.

BE060 Molí de Can Xura

Identificació

Municipi:	Pollença
Nucli o paratge:	-
Adreça / Accés:	Carretera Ma-10 Andratx-Pollença Km.0,8. Camí de Ternelles.
Poligon / Parcel.la:	004 / 557
Ref. cadastral:	07042A004005570000SZ
Coord. UTM ETRS89:	500867.575 - 4415566.299
Classificació del sòl:	Rústic
Plànol:	SR-15
Categoria:	Bé Etnològic
Tipologia:	Molí d'aigua
Ús actual:	Residencial
Estil o corrent:	Popular
Autoria:	-







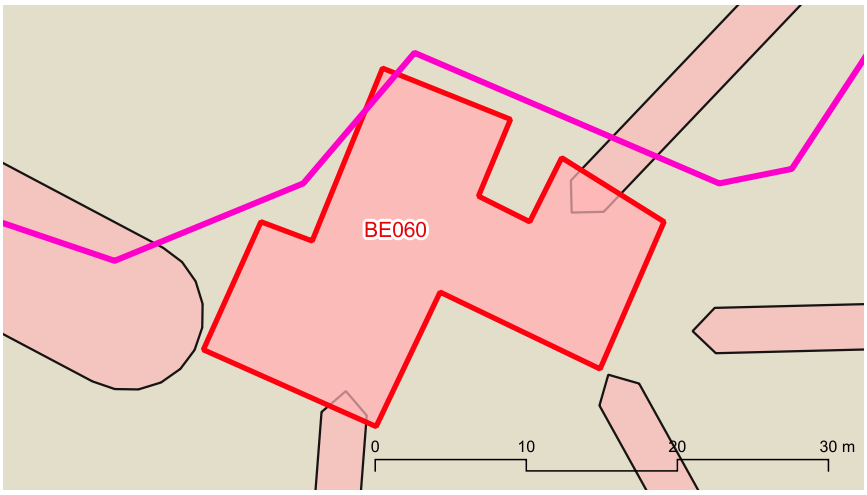



marès

BE060 Molí de Can Xura

Descripció

Entorn:
A l'horta de Pollença al costat del camí de Ternelles.

Descripció de l'element:
Molí d'aigua integrat en un habitatge del qual es conserven alguns elements com el cup, els carcavans, les sageties El molí d'aigua és del tipus d'un cup amb dues sageties. El cup té un diàmetre de 1,30 m i una altura aproximada de 7,5 m. Dins el casal es conserva l'enfonsada destinada a allotjar una mola. Es conserven les dues sortides dels carcavans, amb les seves corresponents sageties. Els carcavans són paral.lels i rectangulars. Un partidor situat abans del cup, al costat esquerre de la síquia, permetia regar un espai situat al costat del molí. Un partidor situat al costat dret permetia desviar l'aigua quan no es volia moldre.

Cronologia: Medieval

Bibliografia i fonts: AV. (1991). Gran Enciclopèdia de Mallorca. Promomallorca Edicions; AV. (1993). Gran Enciclopèdia de Mallorca. Promomallorca Edicions; Argemí Relat, M. (1999). A les vores dels torrents. Una prospecció dels assentaments pagesos andalusins de Pollença. Ajuntament de Pollença; Carbonero Gamundí, M. A. (1992). L'espai de l'aigua. Petita hidràulica tradicional a Mallorca. Consell Insular de Mallorca; Cerdà, M., & Vilanova, B. (1998). Pollença: guia de passeig. El Gall Editor.

Estat de conservació

Valoració conjunt: Bo.

Intervencions: Ha estat completament rehabilitat. El cup ha quedat completament tapiat. Un dels espais destinats a les moles ha estat tranformat en rebost. Una mola, de 1 m de diàmetre, es conserva empotrada en el trespol exterior. L'enfonsada destinada a allotjar una mola ha estat transformada en foganya.

Protecció de l'element

Nivell de protecció: A

Usos permesos: Els corresponents a la zona en la qual s'ubica segons les Normes Urbanístiques

Protecció legal específica:
S'inclou dintre del BIC que abasta la zona del municipi declarada Paratge pintoresc. Decret 984/1972, de 24 de març (BOE 94, de 19/4/72).

Elements destacats a conservar:
Els elements que s'han conservat del molí: síquies, partidors, cup, sageties, enfonsades de les moles.

Directrius d'intervenció preferents:
-

Directrius d'intervenció admissibles:
Conservació, restauració i consolidació així com les obres necessàries per assegurar-ne la permanència o el retorn a l'estat original.

Entorn de protecció
S'estableix un entorn de protecció al voltant de l'element, amb el concret traçat que figura en la documentació gràfica. Dins l'àrea es mantindrà la perspectiva visual del conjunt, per la qual no es podran aixecar volums o construccions que perjudiquin les visuals.

BE061 Molí de Can Punxa

Identificació

Municipi:	Pollença
Nucli o paratge:	-
Adreça / Accés:	Carretera Ma-10 Andratx-Pollença Km.0,8. Camí de Ternelles
Poligon / Parcel.la:	004 / 490
Ref. cadastral:	07042A004004900000SX
Coord. UTM ETRS89:	500805.346 - 4415364.779
Classificació del sòl:	Rústic
Plànol:	SR-15
Categoria:	Bé Etnològic
Tipologia:	Molí d'aigua
Ús actual:	Residencial
Estil o corrent:	Popular
Autoria:	-







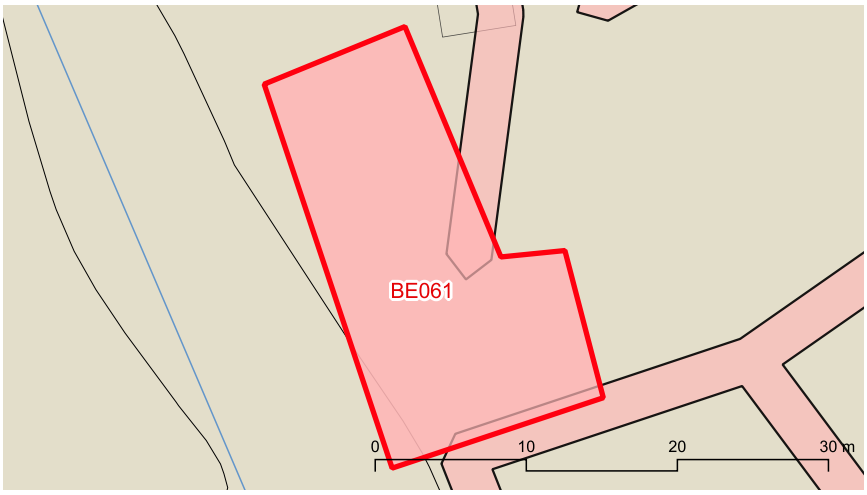



marès

BE061 Molí de Can Punxa

Descripció

Entorn:
Horta de Baix

Descripció de l'element:
Es troba sobre la síquia de l'horta de Baix, la qual abans del molí té una amplària de 0,5 m amb paretons de 0,7 m a cada costat. Es tracta d'un casal d'un sol cup i dues moles, que ja no es conserven. Sí es conserven les empremptes de la paret on estaven situades. Hi ha un partidor de la síquia situat just abans del cup per desviar l'aigua quan no es molia. Al costat d'aquest partidor n'hi ha un altre on comença un ramal que condueix l'aigua per regar els terrenys de Can Punxa (la part de Can Siquier i l'espai irrigat contigu al molí) i la tanca de Can Bou (a l'altre costat del camí, sobre l'Hort de Can Pomar).

Cronologia: Segle XVI

Bibliografia i fonts: AV. (1993). Gran Enciclopèdia de Mallorca. Promomallorca Edicions; Argemí Relat, M. (1999). A les vores dels torrents. Ajuntament de Pollença; Carbonero Gamundí, M. A. (1992). L'espai de l'aigua. Consell Insular de Mallorca; Bota Totxo, M. (1952). Molins de Pollença;

Estat de conservació

Valoració conjunt: Dolent. Només es conserven restes de l'antic molí.

Intervencions: El molí ha estat convertir en un habitatge. El cup ha quedat completament tapiat. S'han reparat alguns trams de les síquies amb morter de ciment.

Protecció de l'element

Nivell de protecció: A

Usos permesos: Els corresponents a la zona en la qual s'ubica segons les Normes Urbanístiques

Protecció legal específica:
S'inclou dintre del BIC que abasta la zona del municipi declarada Paratge pintoresc. Decret 984/1972, de 24 de març (BOE 94, de 19/4/72).

Elements destacats a conservar:
Els elements que resten del molí (cup, síquies, empremptes de les moles, cacau).

Directrius d'intervenció preferents:
-

Directrius d'intervenció admissibles:
Conservació, restauració i consolidació així com les obres necessàries per assegurar-ne la permanència o el retorn a l'estat original.

Entorn de protecció

S'estableix un entorn de protecció al voltant de l'element, amb el concret traçat que figura en la documentació gràfica. Dins l'àrea es mantindrà la perspectiva visual del conjunt, per la qual no es podran aixecar volums o construccions que perjudiquin les visuals.

BE062 Molí de Can Banya

Identificació

Municipi:	Pollença
Nucli o paratge:	-
Adreça / Accés:	Carretera Ma-10 Andratx-Pollença Km.0,8. Camí de Ternelles
Poligon / Parcel.la:	004 / 555
Ref. cadastral:	07042A004005550000SE
Coord. UTM ETRS89:	500639.111 - 4415705.048
Classificació del sòl:	Rústic
Plànol:	SR-15
Categoria:	Bé Etnològic
Tipologia:	Molí d'aigua
Ús actual:	Residencial
Estil o corrent:	Popular
Autoria:	-





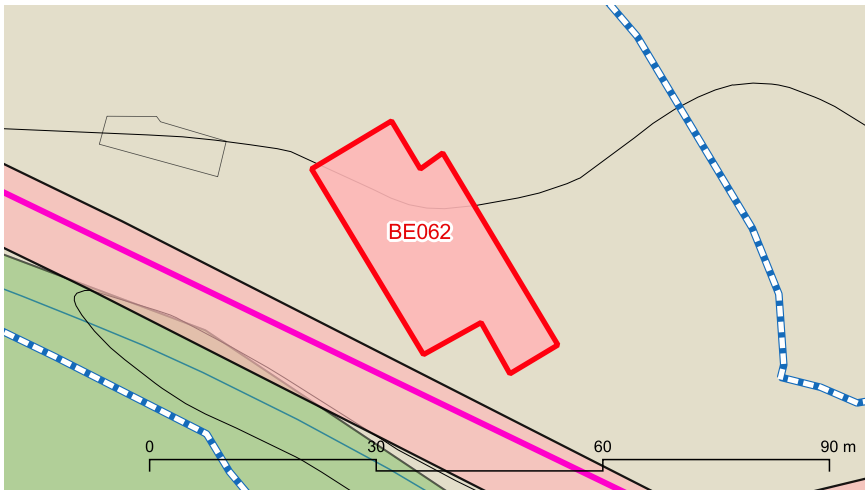



marès

BE062 Molí de Can Banya

Descripció

Entorn:
Al costat del camí de Ternelles, poc abans de l'Estret.

Descripció de l'element:
Molí d'aigua integrat en un habitatge del qual es conserven alguns elements com el cup, les enfonsades per a les moles i les síquies. La síquia condueix directament l'aigua al cup, sense safereig d'acumulació. Abans del molí hi ha un partidor per omplir un safareig destinat a regar un espai condicionat al llarg de la síquia. Dintre del casal del molí es conserven les enfonsades a la paret fetes per allotjar les moles. Es conserva al seu lloc una de les moles, de 0,80 m de diàmetre. També es conserva la síquia de desviació de l'aigua, emprada quan no es volia moldre.

Cronologia: Medieval

Bibliografia i fonts: AV. (1993). Gran Enciclopèdia de Mallorca. Promomallorca Edicions; Argemí Relat, M. (1999). A les vores dels torrents. Ajuntament de Pollença; Carbonero Gamundí, M. A. (1992). L'espai de l'aigua. Consell Insular de Mallorca; Habsburg-Lorena, L. S. (1955). Die Balearen; Bota Totxo, M. (1952). Molins de Pollença;

Estat de conservació

Valoració conjunt: Bo.

Intervencions: Ha estat completament rehabilitat. El cup i la sortida d'aigua del carcavà han quedat completament tapiats. El casal ha estat transformat en habitatge. Una de les obertures destinades a les moles ha estat reconvertida en foganya.

Protecció de l'element

Nivell de protecció: A

Usos permesos: Els corresponents a la zona en la qual s'ubica segons les Normes Urbanístiques

Protecció legal específica:
S'inclou dintre del BIC que abasta la zona del municipi declarada Paratge pintoresc. Decret 984/1972, de 24 de març (BOE 94, de 19/4/72).

Elements destacats a conservar:
Els elements que resten del molí (cup, síquies, partidors, safareig, empremptes de les moles)

Directrius d'intervenció preferents:
-

Directrius d'intervenció admissibles:
Conservació, restauració i consolidació així com les obres necessàries per assegurar-ne la permanència o el retorn a l'estat original.

Entorn de protecció
S'estableix un entorn de protecció al voltant de l'element, amb el concret traçat que figura en la documentació gràfica. Dins l'àrea es mantindrà la perspectiva visual del conjunt, per la qual no es podran aixecar volums o construccions que perjudiquin les visuals.

BE063 Molí de l'Estret

Identificació

Municipi:	Pollença
Nucli o paratge:	-
Adreça / Accés:	Carretera Ma-10 Andratx-Pollença Km.0,8. Camí de Ternelles
Poligon / Parcel.la:	004 / 835
Ref. cadastral:	07042A004008350000SR
Coord. UTM ETRS89:	500442.518 - 4415797.436
Classificació del sòl:	Rústic
Plànol:	SR-15
Categoria:	Bé Etnològic
Tipologia:	Molí d'aigua
Ús actual:	Residencial
Estil o corrent:	Popular
Autoria:	-



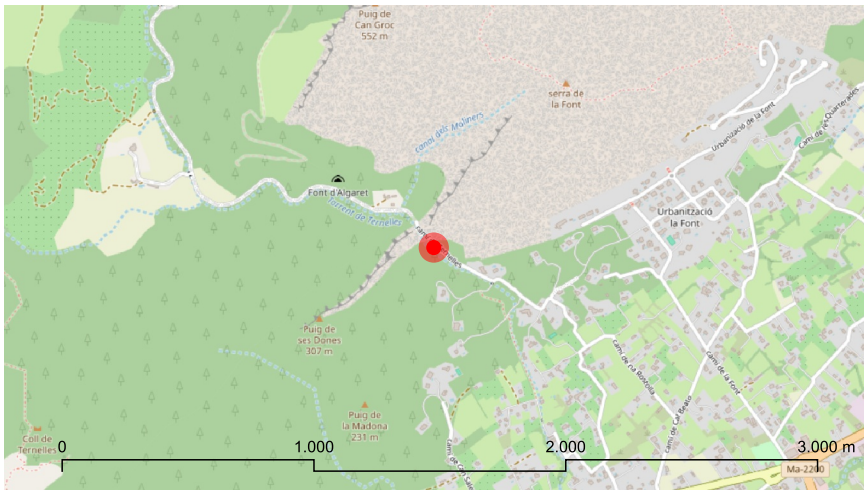



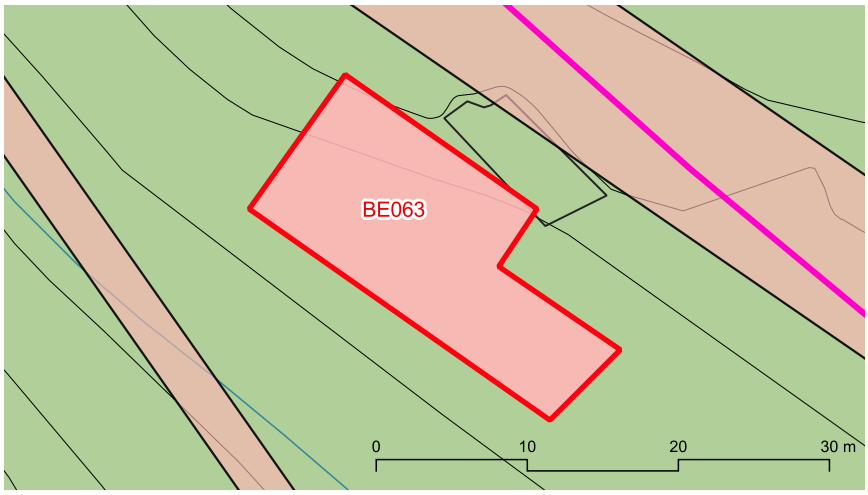



marès

BE063 Molí de l'Estret

Descripció

Entorn:
Al costat nord del torrent de Ternelles, entre aquest i el camí just abans de 'Estret.

Descripció de l'element:
Molí d'aigua de dos cups que ha estat integrat en un habitatge i del qual es conserven alguns elements. La síquia es divideix en dos ramals en arribar al casal. Un desvia l'aigua pel lateral nord del casal quan no es volia moldre i l'altre que porta l'aigua als dos cups. Aquestes tenen un diàmetre de 0,45 m i una altura aproximada de 6,5 m. Es conserven les enfonsades a la paret per allotjar les moles, les quals no es conserven.

Cronologia: Medieval islàmic

Bibliografia i fonts: AV. (1993). Gran Enciclopèdia de Mallorca; Argemí Relat, M. (1999). A les vores dels torrents; Archiduque Luis Salvador. (2000). Mallorca. Las Baleares, descritas por la palabra y el dibujo (Die Balearen); Carbonero Gamundí, M. A. (1992). L'espai de l'aigua; Habsburg-Lorena, L. S. (1955). Die Balearen; Bota Totxo, M. (1952). Molins de Pollença; Muntaner Darder, A. (1996). Memoria gráfica de Mallorca; J. Lacoste. (ca. 1910). Targeta postal de Ternelles.

Estat de conservació

Valoració conjunt: Bo.

Intervencions: Ha estat completament rehabilitat. En època indeterminada s'engrandí el casal, afegint un nou cos al casal original i allargant el carcavà. Els cups es troben tapiats. S'han col.locat pedres horitzontals a la síquia per obtenir un efecte cascada en la davallada de l'aigua.

Protecció de l'element

Nivell de protecció: A

Usos permesos: Els corresponents a la zona en la qual s'ubica segons les Normes Urbanístiques

Protecció legal específica:
S'inclou dintre del BIC que abasta la zona del municipi declarada Paratge pintoresc. Decret 984/1972, de 24 de març (BOE 94, de 19/4/72).

Elements destacats a conservar:
Els elements que resten del molí (cup, síquies, empremptes de les moles)

Directrius d'intervenció preferents:
-

Directrius d'intervenció admissibles:
Conservació, restauració i consolidació així com les obres necessàries per assegurar-ne la permanència o el retorn a l'estat original.

Entorn de protecció
S'estableix un entorn de protecció al voltant de l'element, amb el concret traçat que figura en la documentació gràfica. Dins l'àrea es mantindrà la perspectiva visual del conjunt, per la qual no es podran aixecar volums o construccions que perjudiquin les visuals.

BE064 Molí d'en Cosme

Identificació

Municipi:	Pollença
Nucli o paratge:	-
Adreça / Accés:	Carretera Ma-10 Andratx-Pollença Km.0,8. Camí de Ternelles
Poligon / Parcel.la:	004 / 648
Ref. cadastral:	07042A004006480000SJ
Coord. UTM ETRS89:	500256.889 - 4416004.542
Classificació del sòl:	Rústic
Plànol:	SR-15
Categoria:	Bé Etnològic
Tipologia:	Molí d'aigua
Ús actual:	Residencial
Estil o corrent:	Popular
Autoria:	-







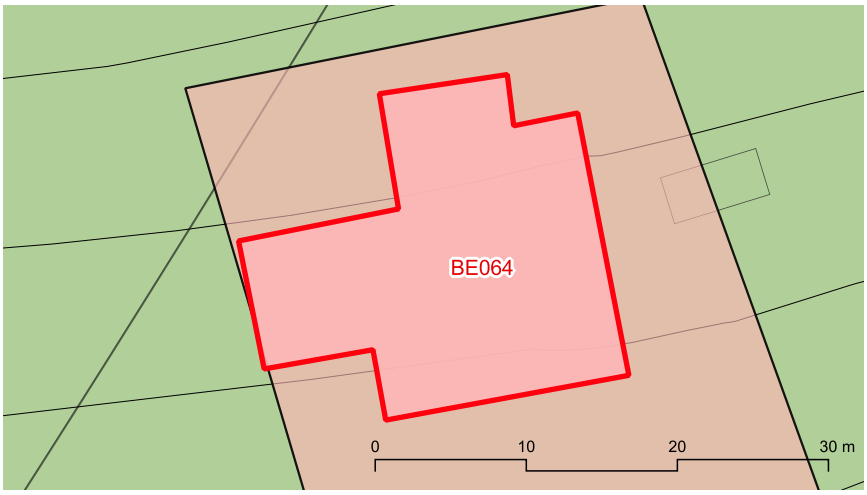



marès

BE064 Molí d'en Cosme

Descripció

Entorn:
A l'entrada de la vall de Ternelles, entre el coster de la muntanya i el camí.

Descripció de l'element:
Es tracta del molí superior del conjunt de dos molins agrupats que formen els primers molins del sistema hidràulic de Ternelles. La síquia condueix l'aigua al cup, sense safareig d'acumulació del cabal. Abans del cup un partidor permet omplir un safareig per a regar la tanca contigua al molí. Un partidor situat després de l'entrada del cup permetia desviar l'aigua, quan no es volia moldre, per una canal que passa pel costat est del casal i que és per on passa actualment l'aigua. El cup té una altura de 13,75 m i un diàmetre interior de 0,40 m. La forma exterior del cup és d'una torre graonada de planta rectangular amb la base més gran que la part superior. En el carcavà s'observen dues sortides del cup (sageties). La de majors dimensions és la principal mentre l'altra, més petita, possiblement producte d'una remodelació posterior. Es conserven els dos rodets d'àleps i les dues moles (de 1,12 m i 0,76 m de diàmetre). Posteriorment la síquia de desguàs es desdobla en dos ramals: un d'oriental es dirigeix al cup del molí de Can Petit i un d'occidental que desviava l'aigua pel costat del molí, quan no es volia moldre.

Cronologia: -

Bibliografia i fonts: Archiduque Luis Salvador. (2000). Mallorca. Las Baleares, descritas por la palabra y el dibujo (Die Balearen); Argemí Relat, M. (1999). A les vores dels torrents; Carbonero Gamundí, M. A. (1992). L'espai de l'aigua; Habsburg-Lorena, L. S. (1955). Die Balearen; Bota Totxo, M. (1952). Molins de Pollença; Cerdà, M., & Vilanova, B. (1998). Pollença: guia de passeig; García Pastor, J. (1964). Rutas escondidas de Mallorca; García Pastor, J. (1971). Rutas escondidas de Mallorca.

Estat de conservació

Valoració conjunt: Bo.

Intervencions: Restaurat.

Protecció de l'element

Nivell de protecció: A

Usos permesos: Els corresponents a la zona en la qual s'ubica segons les Normes Urbanístiques

Protecció legal específica:
S'inclou dintre del BIC que abasta la zona del municipi declarada Paratge pintoresc. Decret 984/1972, de 24 de març (BOE 94, de 19/4/72).

Elements destacats a conservar:
El conjunt d'elements que formen el sistema hidràulic: síquies, partidors, cup, carcavà, rodets i moles. Volumetria, estructura i façanes del casal.

Directrius d'intervenció preferents:
-

Directrius d'intervenció admissibles:
Conservació, restauració i consolidació així com les obres necessàries per assegurar-ne la permanència o el retorn a l'estat original.

Entorn de protecció
S'estableix un entorn de protecció al voltant de l'element, amb el concret traçat que figura en la documentació gràfica. Dins l'àrea es mantindrà la perspectiva visual del conjunt, per la qual no es podran aixecar volums o construccions que perjudiquin les visuals.

BE065 Molí de Can Petit

Identificació

Municipi:	Pollença
Nucli o paratge:	-
Adreça / Accés:	Carretera Ma-10 Andratx-Pollença Km.0,8. Camí de Ternelles
Poligon / Parcel.la:	004 / 648
Ref. cadastral:	07042A004006480000SJ
Coord. UTM ETRS89:	500280.109 - 4415964.55
Classificació del sòl:	Rústic
Plànol:	SR-15
Categoria:	Bé Etnològic
Tipologia:	Molí d'aigua
Ús actual:	Residencial
Estil o corrent:	Popular
Autoria:	-



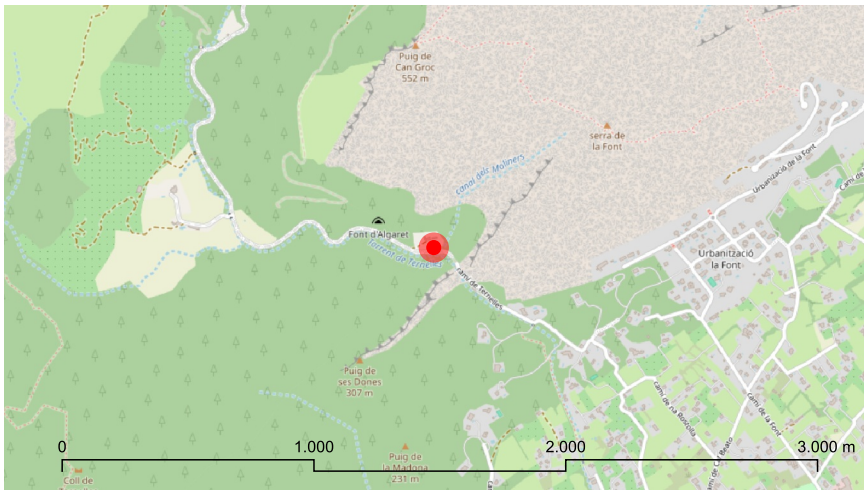



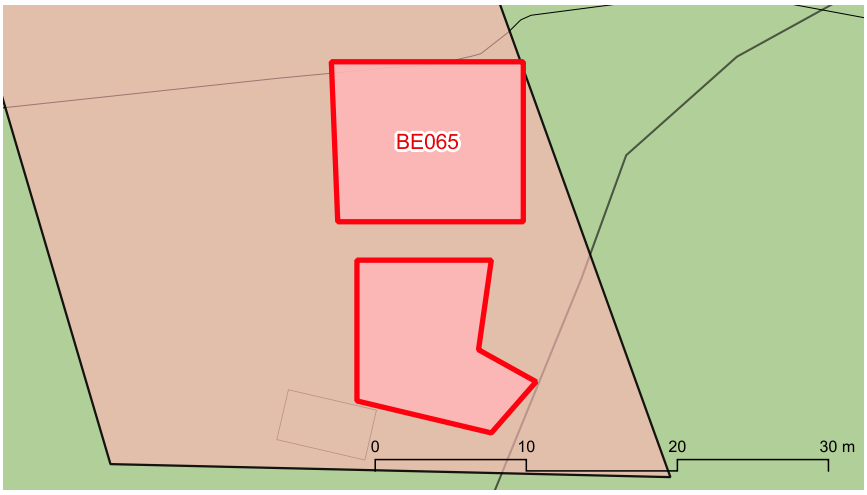



marès

BE065 Molí de Can Petit

Descripció

Entorn:
A l'entrada de la vall de Ternelles, entre el coster de la muntanya i el camí.

Descripció de l'element:
Es tracta del molí inferior del conjunt de dos molins agrupats que formen els primers molins del sistema hidràulic de Ternelles. El ramal que porta l'aigua cap al cup té un partidor pel qual l'aigua es condueix per regar quatre marjades situades al costat oriental del molí de Can Petit. El cup del molí de Can Petit té forma de torre rectangular i una alça aproximada de sis metres. Dins el casal es conserva l'emplaçament del joc de moles que té forma d'arc apuntat.

Cronologia: Primer quart del segle XV

Bibliografia i fonts: Archiduque Luis Salvador. (2000). Mallorca. Las Baleares, descritas por la palabra y el dibujo (Die Balearen); Argemí Relat, M. (1999). A les vores dels torrents; Carbonero Gamundí, M. A. (1992). L'espai de l'aigua; Habsburg-Lorena, L. S. (1955). Die Balearen; Bota Totxo, M. (1952). Molins de Pollença.

Estat de conservació

Valoració conjunt: Bo.

Intervencions: El molí ha estat completament rehabilitat. S'ha obert l'estructura del carcavà amb finalitats decoratives, per poder observar l'interior des de l'estança de la casa. El carcavà i el tram de síquia situat a continuació estan tapiats. S'han enjardinat les tres marjades contigües al casal del molí i s'han construït distintes edificacions.

Protecció de l'element

Nivell de protecció: A

Usos permesos: Els corresponents a la zona en la qual s'ubica segons les Normes Urbanístiques

Protecció legal específica:
S'inclou dintre del BIC que abasta la zona del municipi declarada Paratge pintoresc. Decret 984/1972, de 24 de març (BOE 94, de 19/4/72).

Elements destacats a conservar:
El conjunt d'elements que formen el sistema hidràulic: síquies, partidors, cup, carcavà, rodets i moles. Volumetria, estructura i façanes del casal.

Directrius d'intervenció preferents:
-

Directrius d'intervenció admissibles:
Conservació, restauració i consolidació així com les obres necessàries per assegurar-ne la permanència o el retorn a l'estat original.

Entorn de protecció
S'estableix un entorn de protecció al voltant de l'element, amb el concret traçat que figura en la documentació gràfica. Dins l'àrea es mantindrà la perspectiva visual del conjunt, per la qual no es podran aixecar volums o construccions que perjudiquin les visuals.

BE066 Molí de Can Serra

Identificació

Municipi:	Pollença
Nucli o paratge:	-
Adreça / Accés:	Carretera Ma-10 Andratx-Pollença Km.4
Poligon / Parcel.la:	004 / 627
Ref. cadastral:	07042A004006270000SB
Coord. UTM ETRS89:	498337.727 - 4413459.218
Classificació del sòl:	Rústic
Plànol:	SR-19
Categoria:	Bé Etnològic
Tipologia:	Molí d'aigua
Ús actual:	Residencial
Estil o corrent:	Popular
Autoria:	-



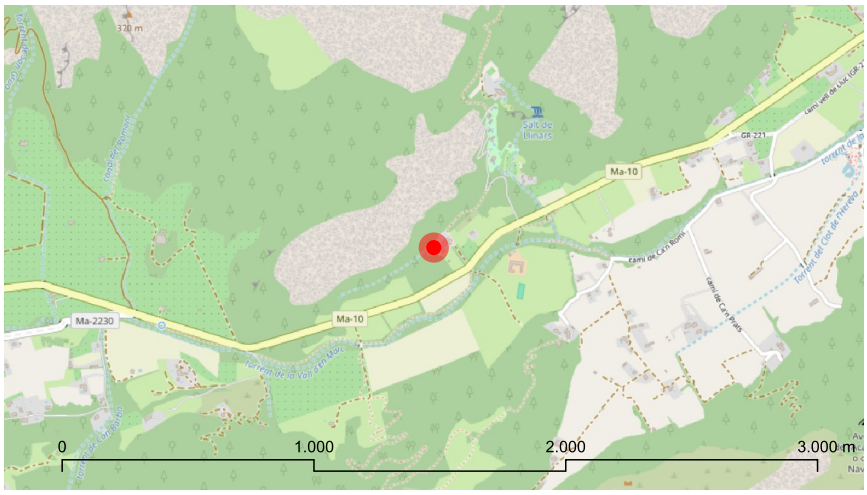

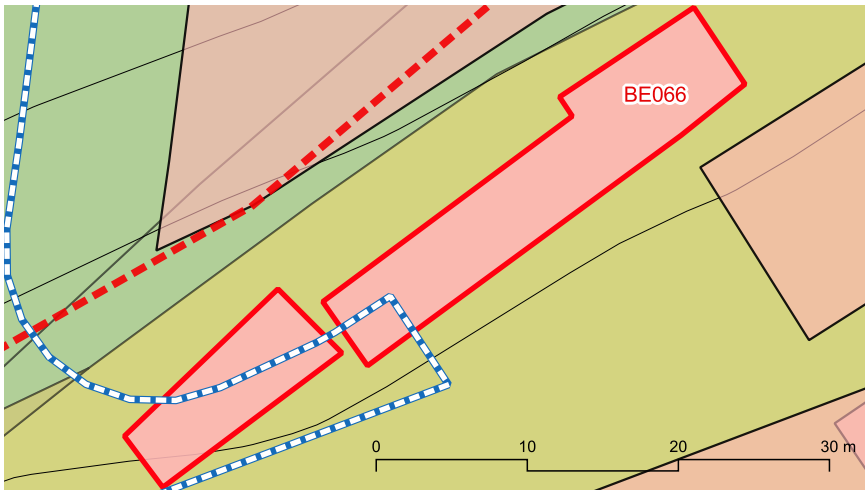



BE066 Molí de Can Serra

Descripció

Entorn:
A la vall d'en Marc, al costat de les cases de Can Serra

Descripció de l'element:
Una síquia provinent dels molins de Llinars es dirigeix cap a les cases de Can Serra. A prop de les cases hi ha un safereig regulador que permet el funcionament del molí. Aquest molí té un cup de gran alçada, avui tapiat i convertit en terrassa mirador. Té un casal molt petit, només apte per contenir el joc de moles. A la sortida del molí l'aigua es recollida per un gran safareig que serveix per regar l'hort de Llinars.

Cronologia: Segle XVIII-XIX

Bibliografia i fonts: AV. (1993). Gran Enciclopèdia de Mallorca; AV. (1998). Guia dels pobles de Mallorca: Pollença; Argemí Relat, M. (1999). A les vores dels torrents; Archiduque Luis Salvador. (2000). Mallorca. Las Baleares, descritas por la palabra y el dibujo (Die Balearen).

Estat de conservació

Valoració conjunt: Bo.

Intervencions: El cup ha estat tapiat i convertit en terrassa mirador eixamplant la superfície disponible mitjançant una placa de formigó. S'ha instal.lt-se una taula de pedra i una reixa de ferro de protecció.

Protecció de l'element

Nivell de protecció: A

Usos permesos: Els corresponents a la zona en la qual s'ubica segons les Normes Urbanístiques

Protecció legal específica:
S'inclou dintre del BIC que abasta la zona del municipi declarada Paratge pintoresc. Decret 984/1972, de 24 de març (BOE 94, de 19/4/72).

Elements destacats a conservar:
El conjunt d'elements que resten del molí d'aigua (safareig, síquia, cup, casal petit)

Directrius d'intervenció preferents:
-

Directrius d'intervenció admissibles:
Conservació, restauració i consolidació.

Entorn de protecció
S'estableix un entorn de protecció al voltant de l'element, amb el concret traçat que figura en la documentació gràfica. Dins l'àrea es mantindrà la perspectiva visual del conjunt, per la qual no es podran aixecar volums o construccions que perjudiquin les visuals.

BE067 el Molinet (molí de les Rotes)

Identificació

Municipi:	Pollença
Nucli o paratge:	-
Adreça / Accés:	Carretera vella de Lluc, passat Son Marc.
Poligon / Parcel.la:	007 / 301
Ref. cadastral:	07042A007003010000SA
Coord. UTM ETRS89:	495623.888 - 4412081.259
Classificació del sòl:	Rústic
Plànol:	SR-23
Categoria:	Bé Etnològic
Tipologia:	Molí d'aigua
Ús actual:	Residencial
Estil o corrent:	Popular
Autoria:	-



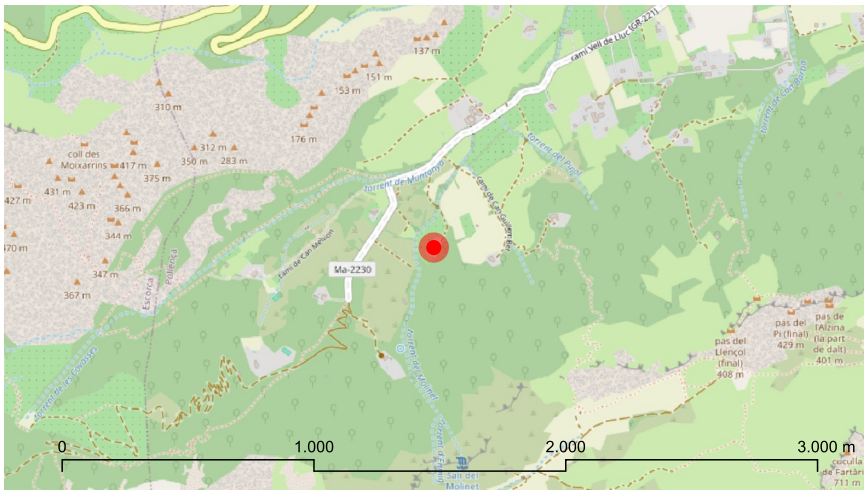



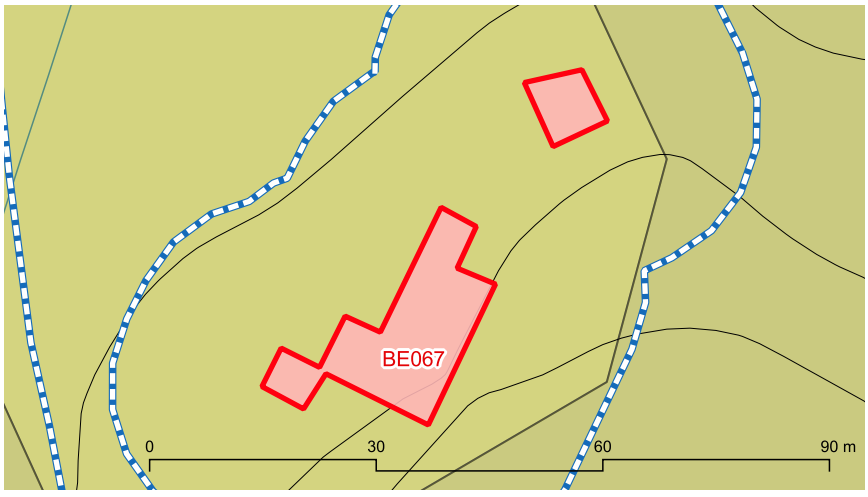



marès

BE067 el Molinet (molí de les Rotes)

Descripció

Entorn:
Vall d'en Marc, al costat de les cases del Molinet.

Descripció de l'element:
Molí situat a la possessió homònima, catalogada en fitxa a part (AC156). Actualment dividit en dos habitatges. Es tracta d'un conjunt arquitectònic situat en una pendent a causa del molí. És format per tres edificis rectangulars, el primer d'ells d'una sola planta i teulada a un aiguavés, amb xemeneia; correspón a la tafona. El segon, de dos pisos d'altura, amb teulada a dos aiguavessos, i el tercer, de tres pisos i aiguavés dirigit en sentit oposat a la coberta de la primera construcció. El portal principal es troba a la segona construcció, és d'arc de mig punt. El conjunt moliner és format per dos molins. Un molí fariner d'una sola mola, de cup i rodet horitzontal, i un molí de roda vertical, instal.lats en el mateix casal. El primer molí té un diàmetre del cup de 0,45 m i la seva altura de 8,20 m. El rodet té un diàmetre de 1,30 m i el de la mola és de 0,90 m. Del molí de roda vertical només queden restes de la canal i la pileta on hi havia la roda i on queia l'aigua, en el lateral oest del casal.

Cronologia: Segle XVI (1515)

Bibliografia i fonts: AV. (1993). Gran Enciclopèdia de Mallorca; Argemí Relat, M. (1999). A les vores dels torrents; Archiduque Luis Salvador. (2000). Mallorca. Las Baleares, descritas por la palabra y el dibujo (Die Balearen); Marquès Luis, A., & Salas Vives, P. (2003). Les possessions de Pollença.

Estat de conservació

Valoració conjunt: Bo.

Intervencions: -

Protecció de l'element

Nivell de protecció: A

Usos permesos: Els corresponents a la zona en la qual s'ubica segons les Normes Urbanístiques

Protecció legal específica:
No en té

Elements destacats a conservar:
El conjunt d'elements que resten del molí d'aigua (safareig, síquia, cup, casal petit).

Directrius d'intervenció preferents:
-

Directrius d'intervenció admissibles:
Conservació, restauració i consolidació.

Entorn de protecció
S'estableix un entorn de protecció al voltant de l'element, amb el concret traçat que figura en la documentació gràfica. Dins l'àrea es mantindrà la perspectiva visual del conjunt, per la qual no es podran aixecar volums o construccions que perjudiquin les visuals.

BE068 Molins de Llinars (7 molins)

Identificació

Municipi:	Pollença
Nucli o paratge:	-
Adreça / Accés:	Carretera Ma-10 d'Inca a Pollença. Camí de Llinars
Poligon / Parcel.la:	004 / 616
Ref. cadastral:	07042A004006160000SJ
Coord. UTM ETRS89:	498563.698 - 4413884.478
Classificació del sòl:	Rústic
Plànol:	SR-20
Categoria:	Bé Etnològic
Tipologia:	Molí d'aigua
Ús actual:	Residencial
Estil o corrent:	Popular
Autoria:	-



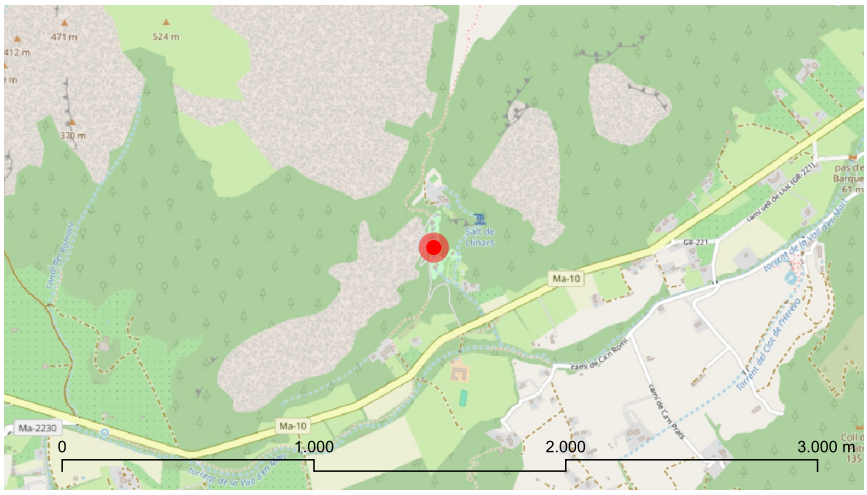



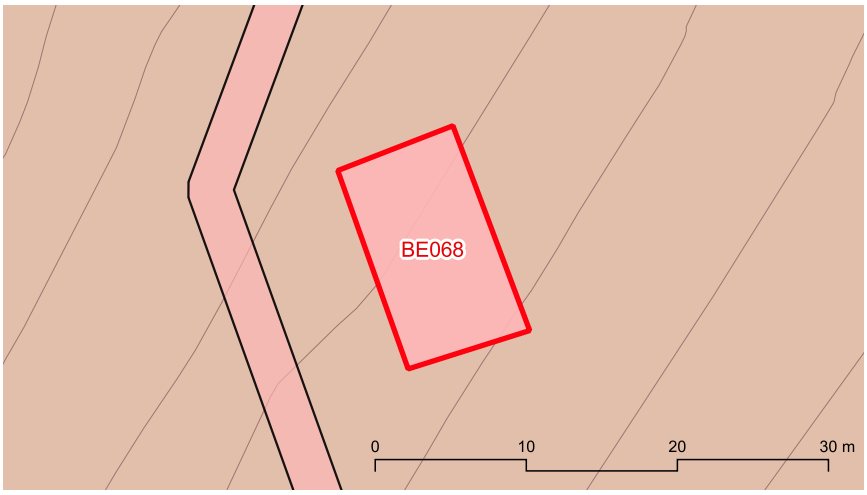







BE068 Molins de Llinars (7 molins)

Descripció

Entorn:
Al coster septentrional de la vall d'en Marc, a la zona del Salt de Llinars.

Descripció de l'element:
Conjunt de set molins fariners d'aigua. Situats prop de la possessió del mateix nom, entre el torrent del Salt, Can Serra, Ca na Borrassa i Can Pontico. Cada un dels molins té denominació individualitzada: des de abaix fins a dalt, s'anomenen de Can Teixidor de Baix, Can Solivelles, el molí Petit, Can Teixidor de Dalt, Can Roqueta, Can Ventet i el molí de Llinars. Estan construïts de forma escalonada a la vessant meridional del puig de Migdia i formen conjunt amb la font, la bassa i el salt homònims. Alguns d'aquests molins han estat transformats en segona residència. Veure la fitxa de declaració de Bé d'Interés Cultural .BIC-, al consell Insular de Mallorca.

Cronologia: Medieval

Bibliografia i fonts: AV. (1993). Gran Enciclopèdia de Mallorca; García Pastor, J. (1974). Rutas escondidas de Mallorca (Fascicles 63 i 65).

Estat de conservació

Valoració conjunt: Bo.

Intervencions: Els molins han estat completament rehabilitats.

Protecció de l'element

Nivell de protecció: A

Usos permesos: Els compatibles amb la seva declaració com a BIC.

Protecció legal específica:
BIC amb categoria de lloc històric (RD 1559/1990, BOE 290, 4/12/1990) que protegeix el conjunt de molins fariners de roda horitzontal de Llinars, al terme de Pollença. Forma part del Paratge Pintoresc declarat pel Decret 984/1972 (BOE 94, 19/4/1972).

Elements destacats a conservar:
Volumetria, estructura i façanes dels casals. Síquies, cups i safareigs.

Directrius d'intervenció preferents:
-

Directrius d'intervenció admissibles:
Conservació, restauració i consolidació.

Entorn de protecció
S'estableix un entorn de protecció al voltant de l'element, amb el concret traçat que figura en la documentació gràfica. Dins l'àrea es mantindrà la perspectiva visual del conjunt, per la qual no es podran aixecar volums o construccions que perjudiquin les visuals.

BE069 Font de la Mare de Déu (Ariant)

Identificació

Municipi:	Pollença
Nucli o paratge:	-
Adreça / Accés:	Carretera Ma-10 d'Andratx a Pollença Km, 5,3. Camí d'Ariant.
Poligon / Parcel.la:	004 / 646
Ref. cadastral:	07042A004006460000SX
Coord. UTM ETRS89:	495663.298 - 4416173.314
Classificació del sòl:	Rústic
Plànol:	SR-14
Categoria:	Bé Etnològic
Tipologia:	Font
Ús actual:	Infraestructura hidràulica (extracció d'aigua)
Estil o corrent:	Popular
Autoria:	-



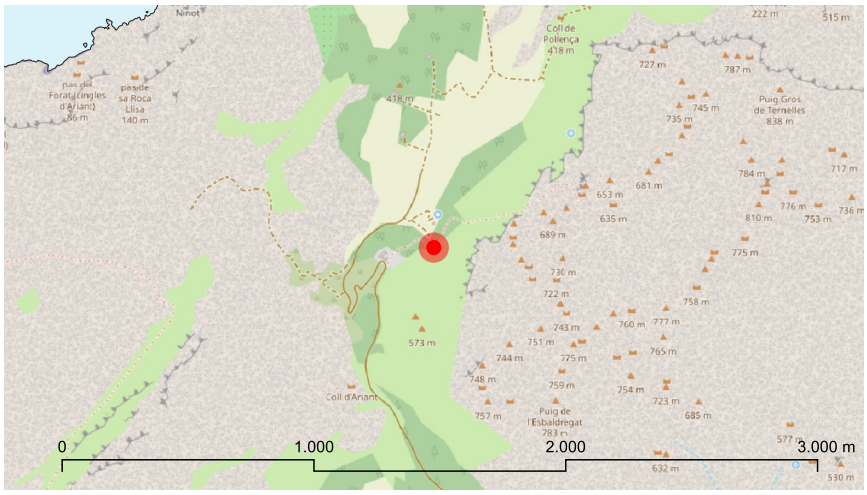



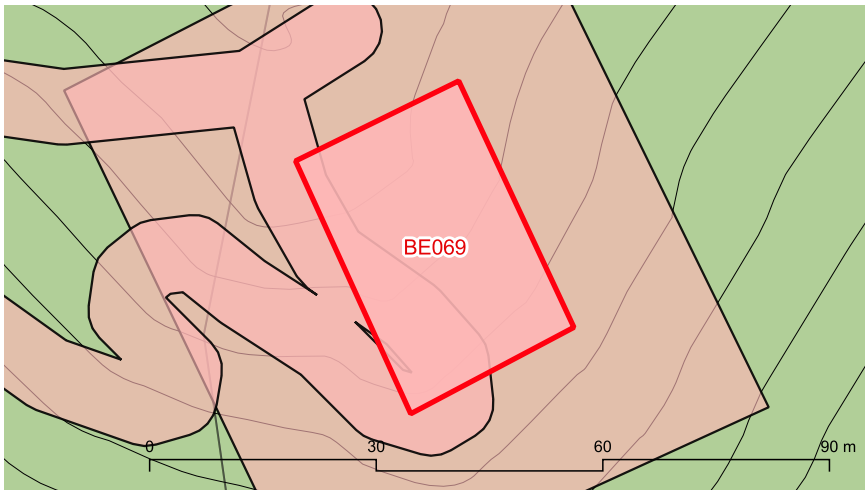





marès

BE069 Font de la Mare de Déu (Ariant)

Descripció

Entorn:
Al peu de la torre d'Ariant.

Descripció de l'element:
Font de mina amb galeria d'arc de mig punt, situada entre dos murs d'altura decreixent que conformen un espai triangular que es troba emmacat. La sortida de la mina té unes dimensions de 1,8 m d'altura i 0,6 m d'amplària. A pocs metres hi ha un abeurador de 2,9 m de longitud per 0,4 d'amplària i unes rentadores de 2,9 m de llargària per 1 m d'amplària. Corona la sortida de la mina una petita gruta en la qual es localitza una reproducció de la Mare de Déu conservada a l'oratori de Sant Jordi.

Cronologia: -

Bibliografia i fonts: AV. (1993). Gran Enciclopèdia de Mallorca (Vol. XIII); García Pastor, J. (1974). Rutas escondidas de Mallorca (Fascicles 63 i 65).

Estat de conservació

Valoració conjunt: Dolent. S'ha esboldregat un tram de la marjada. Els paraments de l'abeurador i les rentadores presenten cruis i descrostats. L'emmacat presenta importants abombaments provocats per un dels arbres.

Intervencions: -

Protecció de l'element

Nivell de protecció: A

Usos permesos: Infraestructura hidràulica (extracció d'aigua)

Protecció legal específica:
S'inclou dintre del BIC que abasta la zona del municipi declarada Paratge pintoresc. Decret 984/1972, de 24 de març (BOE 94, de 19/4/72).

Elements destacats a conservar:
El conjunt de la font, format per la mina, els rentadors, les parets seques que delimiten el conjunt i el trespol de pedra. Espai emmacat. Gruta amb reproducció de la Mare de Déu.

Directrius d'intervenció preferents:
Reparar l'esboldrec de la marjada. Es recomana l'eliminació del platero (Platanus orientalis) situat entre l'abeurador i la font, causa de la degradació de part dels elements del conjunt.

Directrius d'intervenció admissibles:
Conservació, restauració i consolidació.

Entorn de protecció

S'estableix un entorn de protecció al voltant de l'element, amb el concret traçat que figura en la documentació gràfica. Dins l'àrea es mantindrà la perspectiva visual del conjunt, per la qual no es podran aixecar volums o construccions que perjudiquin les visuals.

BE070 Font del Platero (Ariant)

Identificació

Municipi:	Pollença
Nucli o paratge:	-
Adreça / Accés:	Carretera Ma-10 d'Andratx a Pollença Km 5,3. Camí d'Ariant
Poligon / Parcel.la:	004 / 647
Ref. cadastral:	07042A004006470000SI
Coord. UTM ETRS89:	495514.575 - 4416215.496
Classificació del sòl:	Rústic
Plànol:	SR-14
Categoria:	Bé Etnològic
Tipologia:	Font de mina
Ús actual:	Infraestructura hidràulica (extracció d'aigua)
Estil o corrent:	Popular
Autoria:	-



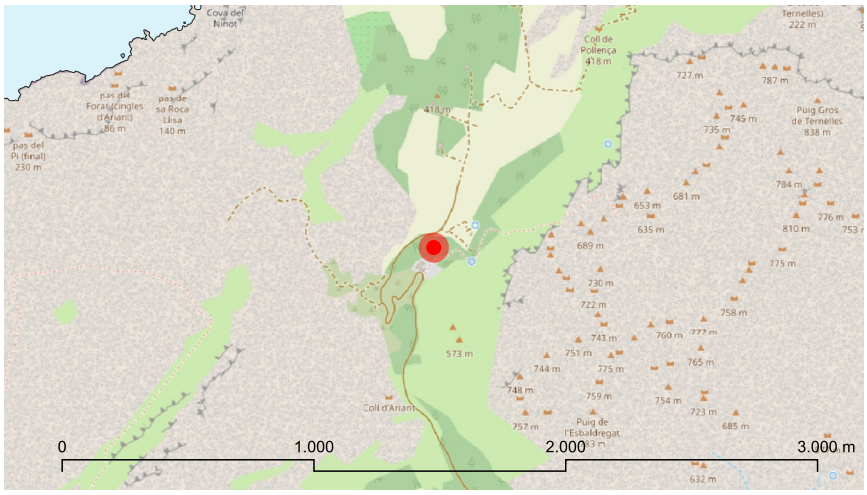



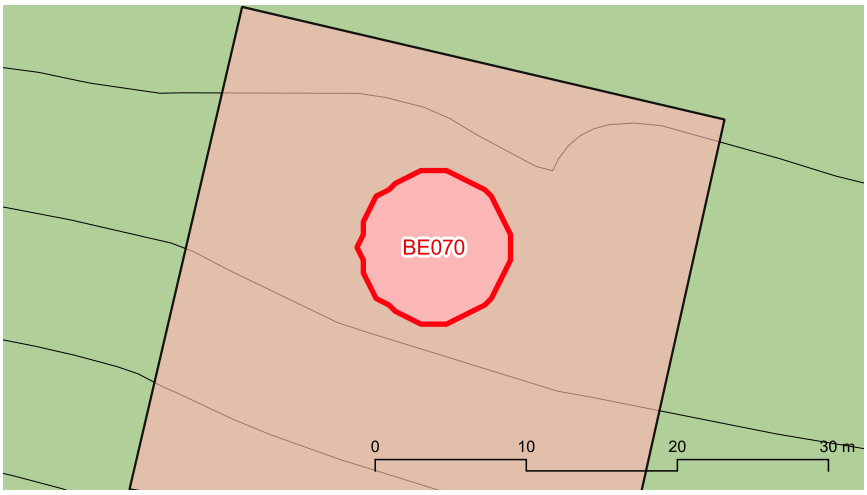



marès

BE070 Font del Platero (Ariant)

Descripció

Entorn:
Vall d'Ariant.

Descripció de l'element:
Font de mina paredada en sec amb galeria de sostre pla, amb unes dimensions de 1,6 m d'altura per 0,8 m d'amplària. A pocs metres hi ha un pica rectangular, de 1,6 m per 0,6 m. L'entrada es troba tancada per una reixa de ferro.

Cronologia: -

Bibliografia i fonts: García Pastor, J. (1974). Rutas escondidas de Mallorca (Fascicle 63: El Valle de Ariant).

Estat de conservació

Valoració conjunt: Bo.

Intervencions: -

Protecció de l'element

Nivell de protecció: A

Usos permesos: Infraestructura hidràulica (extracció d'aigua)

Protecció legal específica:
S'inclou dintre del BIC que abasta la zona del municipi declarada Paratge pintoresc. Decret 984/1972, de 24 de març (BOE 94, de 19/4/72).

Elements destacats a conservar:
El conjunt format per la font de mina i la pica

Directrius d'intervenció preferents:
-

Directrius d'intervenció admissibles:
Conservació, restauració i consolidació.

Entorn de protecció

S'estableix un entorn de protecció al voltant de l'element, amb el concret traçat que figura en la documentació gràfica. Dins l'àrea es mantindrà la perspectiva visual del conjunt, per la qual no es podran aixecar volums o construccions que perjudiquin les visuals.

BE071 Font d'Ariant

Identificació

Municipi:	Pollença
Nucli o paratge:	-
Adreça / Accés:	Camí d'Ariant
Polígon / Parcel.la:	004 / 646
Ref. cadastral:	07042A004006460000SX
Coord. UTM ETRS89:	495585.119 - 4417797.543
Classificació del sòl:	Rústic
Plànol:	SR-08
Categoria:	Bé Etnològic
Tipologia:	Font de mina
Ús actual:	Infraestructura hidràulica (extracció d'aigua)
Estil o corrent:	Popular
Autoria:	-



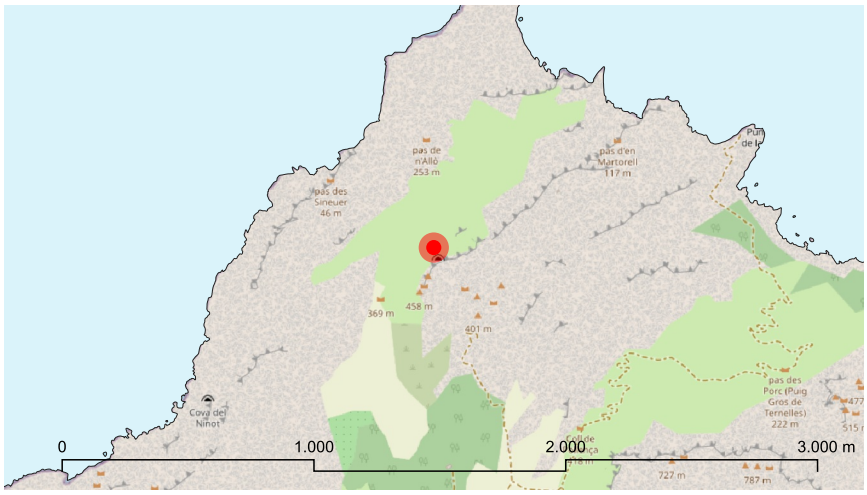

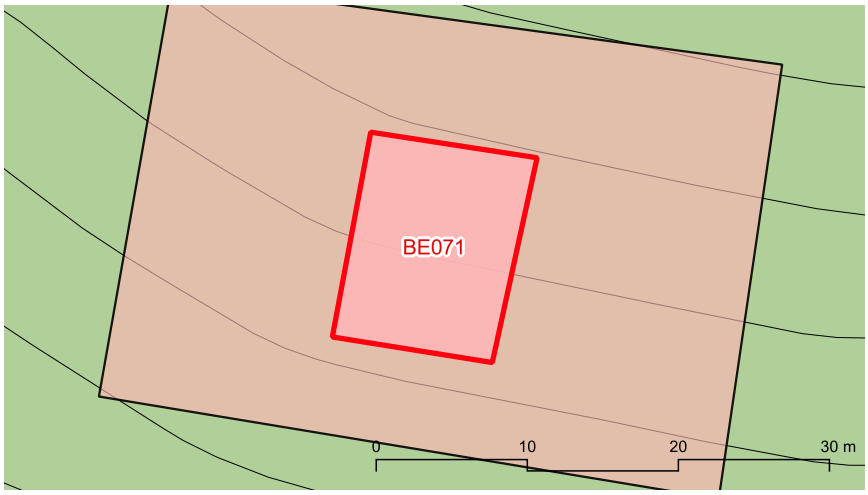



marès

BE071 Font d'Ariant

Descripció

Entorn:
-

Descripció de l'element:
Font de mina paredada en sec de 0,7 m d'amplària per 1,3 m d'altura. Una conducció subterrània condueix l'aigua fins a un gran abeurador rectangular, de 2 m x 0,5 m. L'abeurador es localitza en una zona plana limitada per un marge de 2,5 m d'altura.

Cronologia: -

Bibliografia i fonts: -

Estat de conservació

Valoració conjunt: Dolent. S'ha esboldregat la boca de la mina.

Intervencions: -

Protecció de l'element

Nivell de protecció: A

Usos permesos: Infraestructura hidràulica (extracció d'aigua)

Protecció legal específica:
S'inclou dintre del BIC que abasta la zona del municipi declarada Paratge pintoresc. Decret 984/1972, de 24 de març (BOE 94, de 19/4/72).

Elements destacats a conservar:
El conjunt format per la mina, l'abeurador i el marge de sosteniment del pla de l'abeurador.

Directrius d'intervenció preferents:
Reparar la boca de la mina.

Directrius d'intervenció admissibles:
Les permeses a les Normes del Catàleg.

Entorn de protecció

S'estableix un entorn de protecció al voltant de l'element, amb el concret traçat que figura en la documentació gràfica. Dins l'àrea es mantindrà la perspectiva visual del conjunt, per la qual no es podran aixecar volums o construccions que perjudiquin les visuals.

BE072 Font del Poll (Ariant)

Identificació

Municipi:	Pollença
Nucli o paratge:	-
Adreça / Accés:	Carretera Ma-10 d'Andratx a Pollença Km 5,3. Camí d'Ariant
Poligon / Parcel.la:	004 / 647
Ref. cadastral:	07042A004006470000SI
Coord. UTM ETRS89:	496071.42 - 4416681.164
Classificació del sòl:	Rústic
Plànol:	SR-14
Categoria:	Bé Etnològic
Tipologia:	Font de mina
Ús actual:	Infraestructura hidràulica (extracció d'aigua)
Estil o corrent:	Popular
Autoria:	-



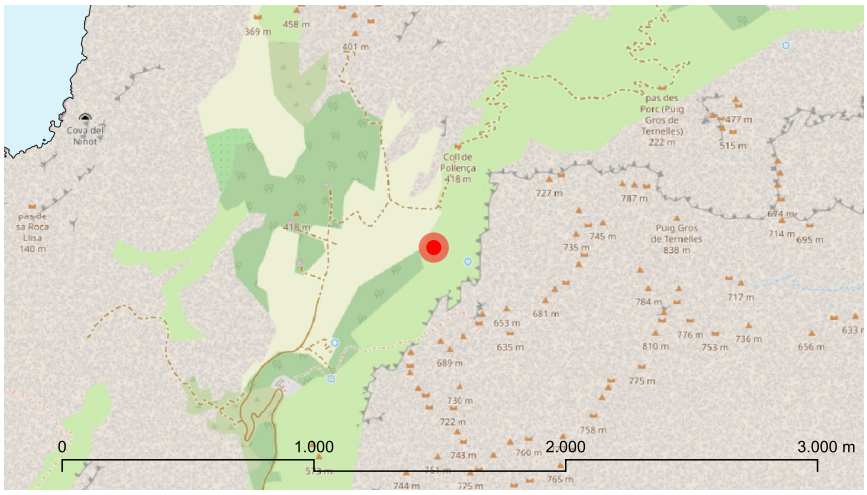

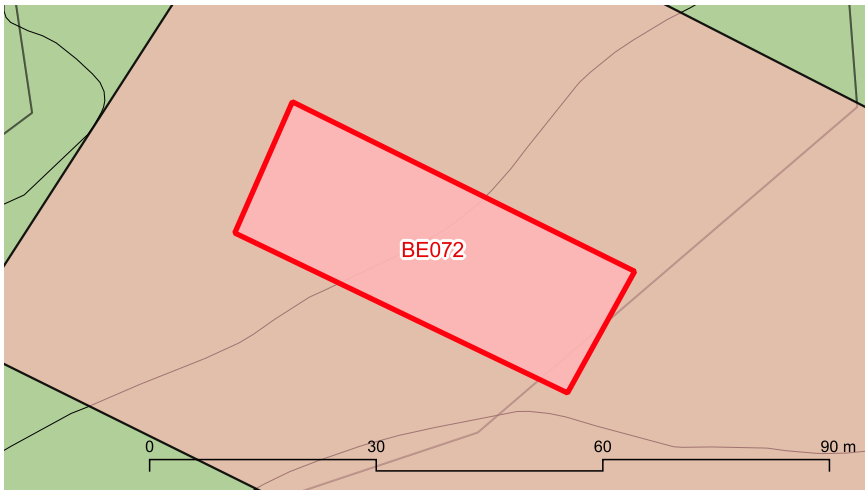



BE072 Font del Poll (Ariant)

Descripció

Entorn:
Als sementers de la vall d'Ariant.

Descripció de l'element:
Font de mina tipus qanat paredada en sec de perfil parabòlic, amb unes dimensions de 1,2 m d'altura per 0,6 m d'amplària. Es localitza a una marjada que forma una cantonada i que té 1,3 m d'altura. La galeria va formant una curva i té dous pous d'aireig, tapats de pedres.

Cronologia: Medieval

Bibliografia i fonts: García Pastor, J. (1974). Rutas escondidas de Mallorca (Fascicle 63: El Valle de Ariant).

Estat de conservació

Valoració conjunt: Bo.

Intervencions: -

Protecció de l'element

Nivell de protecció: A

Usos permesos: Infraestructura hidràulica (extracció d'aigua)

Protecció legal específica:
S'inclou dintre del BIC que abasta la zona del municipi declarada Paratge pintoresc. Decret 984/1972, de 24 de març (BOE 94, de 19/4/72).

Elements destacats a conservar:
El conjunt format per la galeria, la font i la marjada en la qual es situa

Directrius d'intervenció preferents:
-

Directrius d'intervenció admissibles:
Conservació, restauració i consolidació.

Entorn de protecció
S'estableix un entorn de protecció al voltant de l'element, amb el concret traçat que figura en la documentació gràfica. Dins l'àrea es mantindrà la perspectiva visual del conjunt, per la qual no es podran aixecar volums o construccions que perjudiquin les visuals.

BE073 Font de la Cel.la 1

Identificació

Municipi:	Pollença
Nucli o paratge:	-
Adreça / Accés:	Carretera Ma-10 d'Andratx a Pollença Km, 0,8 Camí de Ternelles. Camí de la Cel la. Vall de Ternelles.
Poligon / Parcel.la:	004 / 649
Ref. cadastral:	07042A004006490000SE
Coord. UTM ETRS89:	499268.122 - 4416882.371
Classificació del sòl:	Rústic
Plànol:	SR-15
Categoria:	Bé Etnològic
Tipologia:	Font
Ús actual:	Infraestructura hidràulica (extracció d'aigua)
Estil o corrent:	Popular
Autoria:	-



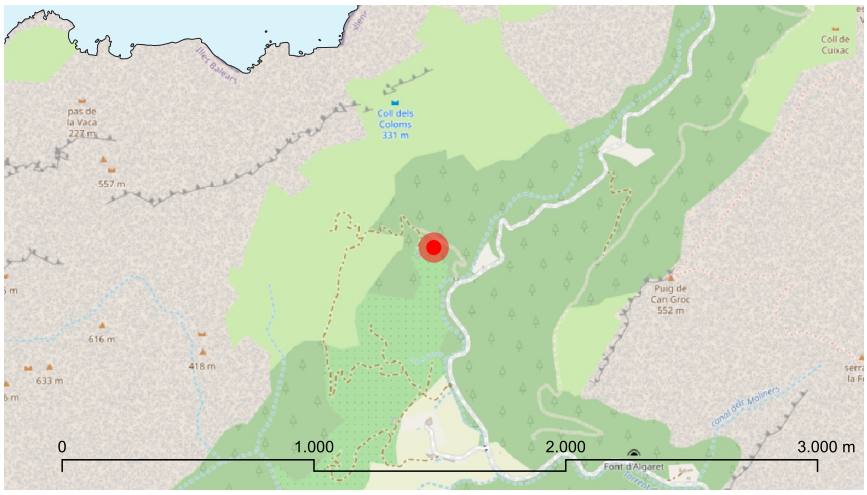



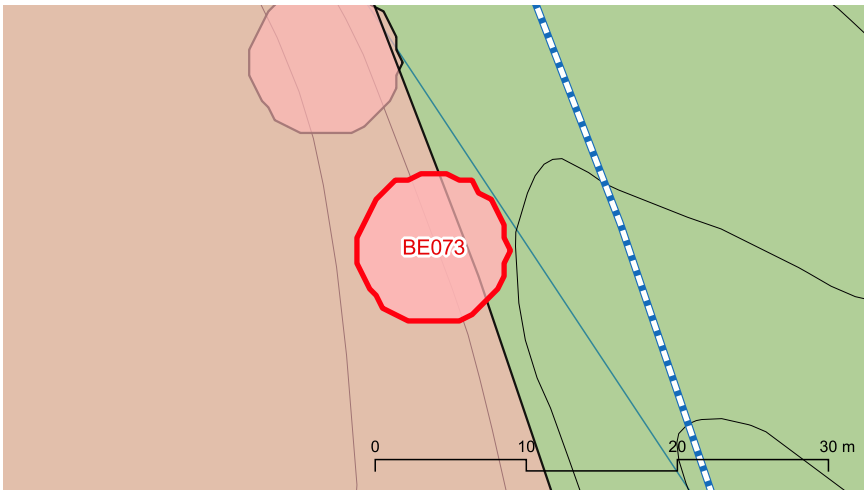



BE073 Font de la Cel.la 1

Descripció

Entorn:
Als sementers de la vall d'Ariant.

Descripció de l'element:
Font de mina tipus qanat paredada en sec de perfil parabòlic, amb unes dimensions de 1,2 m d'altura per 0,6 m d'amplària. Es localitza a una marjada que forma una cantonada i que té 1,3 m d'altura. La galeria va formant una curva i té dous pous d'aireig, tapats de pedres.

Cronologia: -

Bibliografia i fonts: García Pastor, J. (1974). Rutas escondidas de Mallorca (Fascicle 63: El Valle de Ariant).

Estat de conservació

Valoració conjunt: Bo.

Intervencions: -

Protecció de l'element

Nivell de protecció: A

Usos permesos: Infraestructura hidràulica (extracció d'aigua)

Protecció legal específica:
No en té

Elements destacats a conservar:
El conjunt format per la galeria, la font i la marjada en la qual es situa.

Directrius d'intervenció preferents:
-

Directrius d'intervenció admissibles:
Conservació, restauració i consolidació.

Entorn de protecció
S'estableix un entorn de protecció al voltant de l'element, amb el concret traçat que figura en la documentació gràfica. Dins l'àrea es mantindrà la perspectiva visual del conjunt, per la qual no es podran aixecar volums o construccions que perjudiquin les visuals.

BE074 Font de la Cel.la 2

Identificació

Municipi:	Pollença
Nucli o paratge:	-
Adreça / Accés:	Carretera Ma-10 d'Andratx a Pollença Km, 0,8 Camí de Ternelles. Camí de la Cel la. Vall de Ternelles.
Poligon / Parcel.la:	004 / 649
Ref. cadastral:	07042A004006490000SE
Coord. UTM ETRS89:	499260.993 - 4416894.808
Classificació del sòl:	Rústic
Plànol:	SR-15
Categoria:	Bé Etnològic
Tipologia:	Font
Ús actual:	Infraestructura hidràulica (extracció d'aigua)
Estil o corrent:	Popular
Autoria:	-



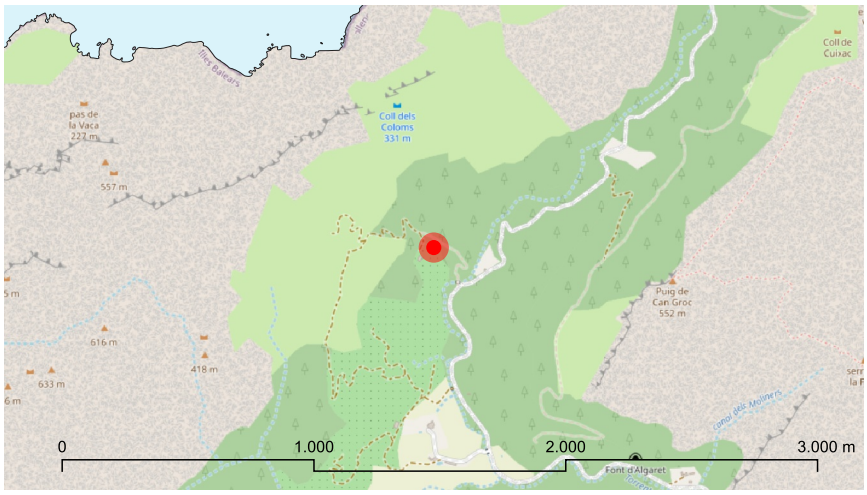

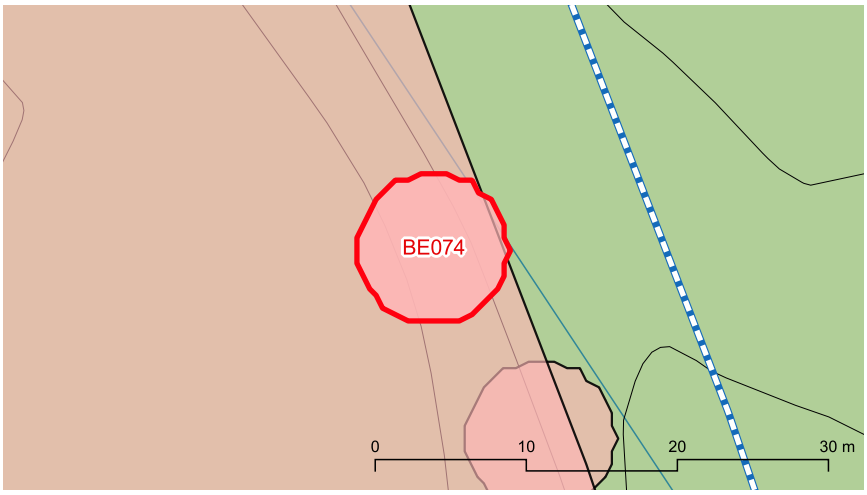



BE074 Font de la Cel.la 2

Descripció

Entorn:
Als sementers de la vall d'Ariant.

Descripció de l'element:
Font de mina tipus qanat paredada en sec de perfil parabòlic, amb unes dimensions de 1,2 m d'altura per 0,6 m d'amplària. Es localitza a una marjada que forma una cantonada i que té 1,3 m d'altura. La galeria va formant una curva i té dous pous d'aireig, tapats de pedres.

Cronologia: -

Bibliografia i fonts: García Pastor, J. (1974). Rutas escondidas de Mallorca (Fascicle 63: El Valle de Ariant. I) Caseta dels Milicians). Imprenta Politècnica.

Estat de conservació

Valoració conjunt: Bo.

Intervencions: -

Protecció de l'element

Nivell de protecció: A

Usos permesos: Infraestructura hidràulica (extracció d'aigua)

Protecció legal específica:
No en té

Elements destacats a conservar:
El conjunt format per la galeria, la font i la marjada en la qual es situa.

Directrius d'intervenció preferents:
-

Directrius d'intervenció admissibles:
Conservació, restauració i consolidació.

Entorn de protecció
S'estableix un entorn de protecció al voltant de l'element, amb el concret traçat que figura en la documentació gràfica. Dins l'àrea es mantindrà la perspectiva visual del conjunt, per la qual no es podran aixecar volums o construccions que perjudiquin les visuals.

BE075 Font de la Glòria 1

Identificació

Municipi:	Pollença
Nucli o paratge:	-
Adreça / Accés:	Carretera Ma-10 d'Andratx a Pollença Km, 0,8 Camí de Ternelles. Camí de la Cel la. Vall de Ternelles.
Poligon / Parcel.la:	004 / 649
Ref. cadastral:	07042A004006490000SE
Coord. UTM ETRS89:	499123.116 - 4417020.045
Classificació del sòl:	Rústic
Plànol:	SR-15
Categoria:	Bé Etnològic
Tipologia:	Font
Ús actual:	Infraestructura hidràulica (extracció d'aigua)
Estil o corrent:	Popular
Autoria:	-



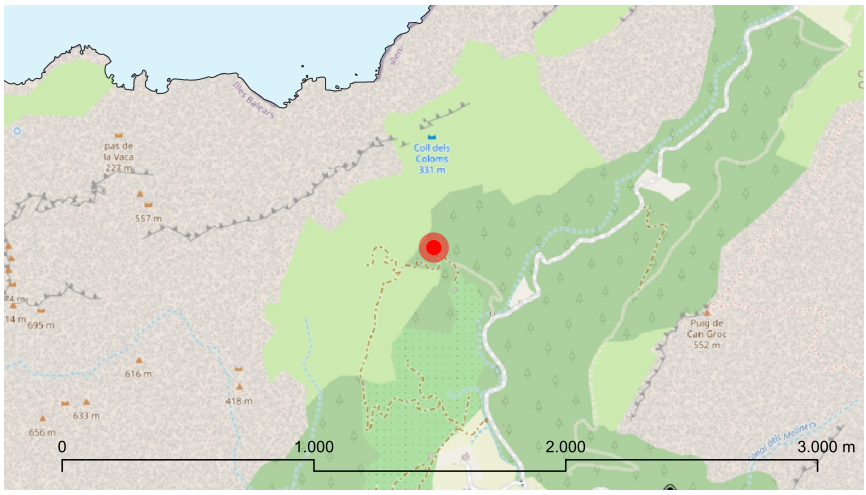

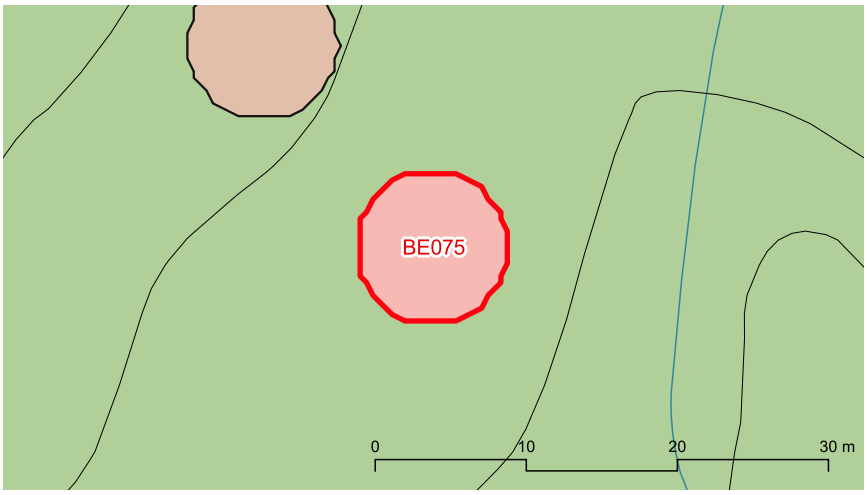



marès

BE075 Font de la Glòria 1

Descripció

Entorn:
Als sementers de la vall d'Ariant.

Descripció de l'element:
Font de mina tipus qanat paredada en sec de perfil parabòlic, amb unes dimensions de 1,2 m d'altura per 0,6 m d'amplària. Es localitza a una marjada que forma una cantonada i que té 1,3 m d'altura. La galeria va formant una curva i té dous pous d'aireig, tapats de pedres.

Cronologia: -

Bibliografia i fonts: García Pastor, J. (1974). Rutas escondidas de Mallorca (Fascicle 63: El Valle de Ariant. I) Caseta dels Milicians). Palma de Mallorca: Imprenta Politècnica.

Estat de conservació

Valoració conjunt: Bo.

Intervencions: -

Protecció de l'element

Nivell de protecció: A

Usos permesos: Infraestructura hidràulica (extracció d'aigua)

Protecció legal específica:
No en té

Elements destacats a conservar:
El conjunt format per la galeria, la font i la marjada en la qual es situa.

Directrius d'intervenció preferents:
-

Directrius d'intervenció admissibles:
Conservació, restauració i consolidació.

Entorn de protecció
S'estableix un entorn de protecció al voltant de l'element, amb el concret traçat que figura en la documentació gràfica. Dins l'àrea es mantindrà la perspectiva visual del conjunt, per la qual no es podran aixecar volums o construccions que perjudiquin les visuals.

BE076 Font de la Glòria 2

Identificació

Municipi:	Pollença
Nucli o paratge:	-
Adreça / Accés:	Carretera Ma-10 d'Andratx a Pollença Km, 0,8 Camí de Ternelles.Camí de la Cel la. Vall de Ternelles.
Poligon / Parcel.la:	004 / 649
Ref. cadastral:	07042A004006490000SE
Coord. UTM ETRS89:	499111.879 - 4417033.559
Classificació del sòl:	Rústic
Plànol:	SR-15
Categoria:	Bé Etnològic
Tipologia:	Font
Ús actual:	Infraestructura hidràulica (extracció d'aigua)
Estil o corrent:	Popular
Autoria:	-



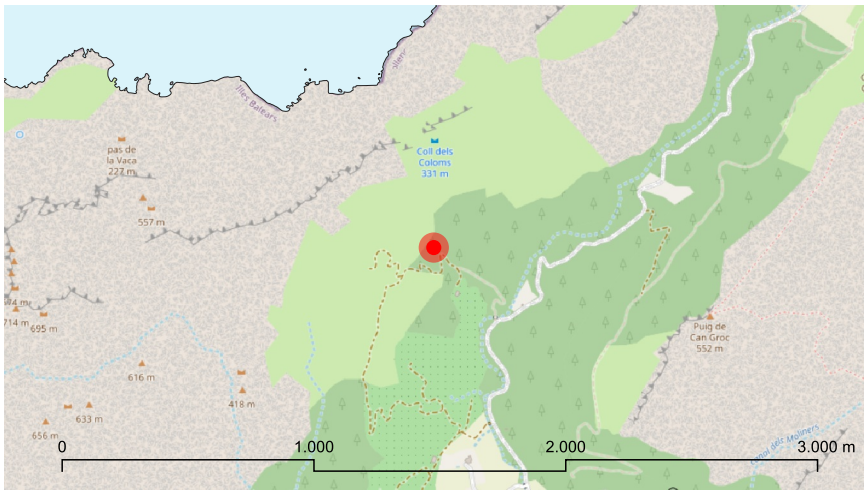



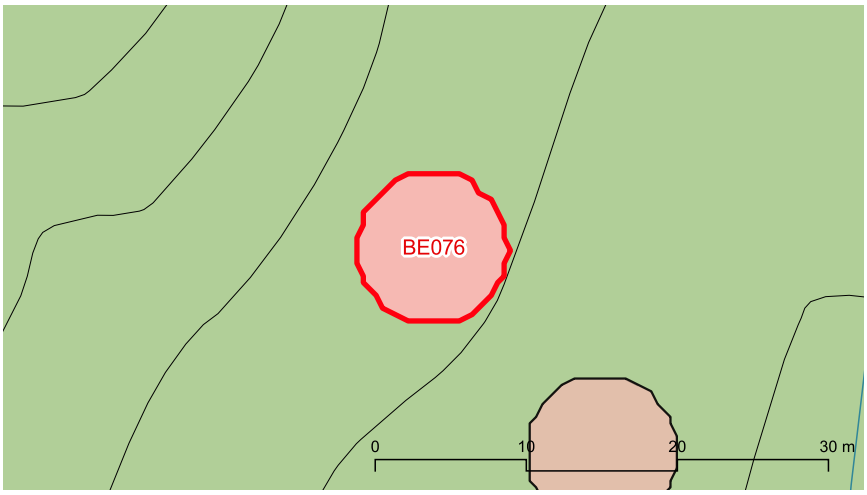



BE076 Font de la Glòria 2

Descripció

Entorn:
Als sementers de la vall d'Ariant.

Descripció de l'element:
Font de mina tipus qanat paredada en sec de perfil parabòlic, amb unes dimensions de 1,2 m d'altura per 0,6 m d'amplària. Es localitza a una marjada que forma una cantonada i que té 1,3 m d'altura. La galeria va formant una curva i té dous pous d'aireig, tapats de pedres.

Cronologia: -

Bibliografia i fonts: García Pastor, J. (1974). Rutas escondidas de Mallorca (Fascicle 63: El Valle de Ariant. I) Caseta dels Milicians). Palma de Mallorca: Imprenta Politècnica.

Estat de conservació

Valoració conjunt: Bo.

Intervencions: -

Protecció de l'element

Nivell de protecció: A

Usos permesos: Infraestructura hidràulica (extracció d'aigua)

Protecció legal específica:
No en té

Elements destacats a conservar:
El conjunt format per la galeria, la font i la marjada en la qual es situa.

Directrius d'intervenció preferents:
-

Directrius d'intervenció admissibles:
Conservació, restauració i consolidació.

Entorn de protecció
S'estableix un entorn de protecció al voltant de l'element, amb el concret traçat que figura en la documentació gràfica. Dins l'àrea es mantindrà la perspectiva visual del conjunt, per la qual no es podran aixecar volums o construccions que perjudiquin les visuals.

BE077 Font de Can Miquelet

Identificació

Municipi:	Pollença
Nucli o paratge:	-
Adreça / Accés:	Camí de Ternelles. Camí de cala Castell
Poligon / Parcel.la:	004 / 649
Ref. cadastral:	07042A004006490000SE
Coord. UTM ETRS89:	501302.839 - 4419098.479
Classificació del sòl:	Rústic
Plànol:	SR-09
Categoria:	Bé Etnològic
Tipologia:	Font
Ús actual:	Infraestructura hidràulica (extracció d'aigua)
Estil o corrent:	Popular
Autoria:	-



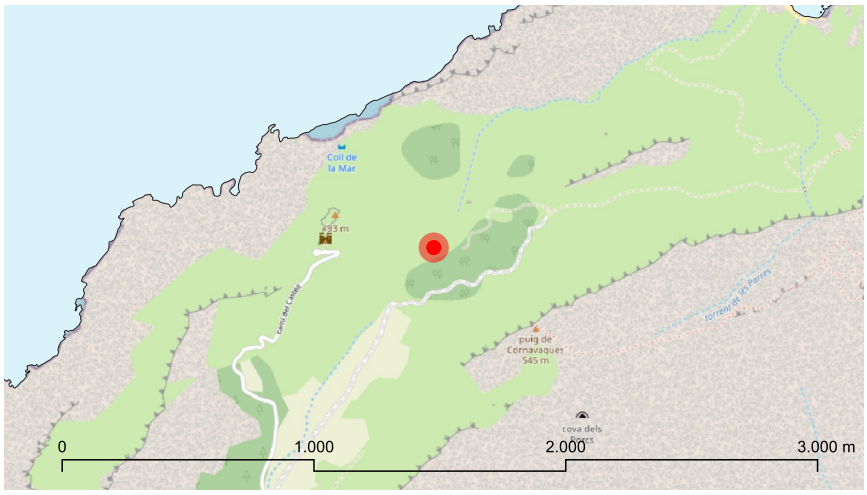

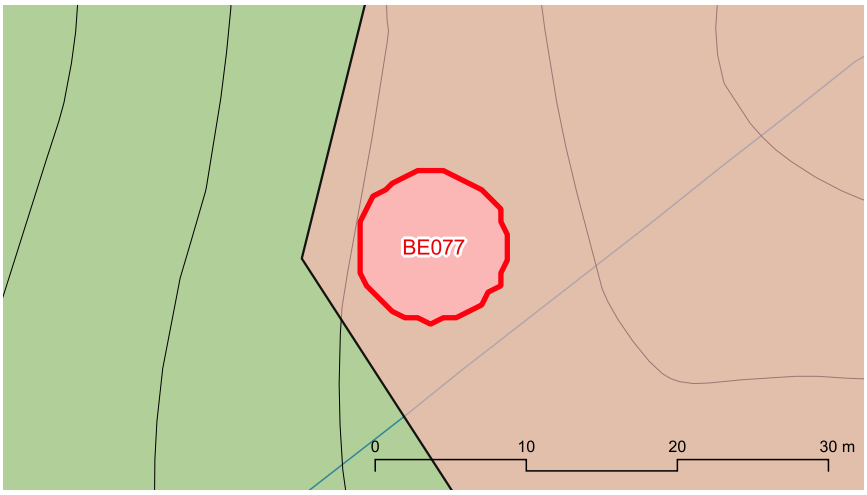



marès

BE077 Font de Can Miquelet

Descripció

Entorn:
Als costers coberts de càrritx situats als peus del castell del Rei.

Descripció de l'element:
Font de mina de reduïdes dimensions, paredada en sec i situada al costat de les cases de Can Miquelet. La boca de la mina és d'arc rebaixat, resolt amb pedres de grans dimensions i té unes dimensions de 0,7 m d'altura i 0,9 m d'amplària.

Cronologia: -

Bibliografia i fonts: -

Estat de conservació

Valoració conjunt: Bo.

Intervencions: -

Protecció de l'element

Nivell de protecció: A

Usos permesos: Infraestructura hidràulica (extracció d'aigua)

Protecció legal específica:
S'inclou dintre del BIC que abasta la zona del municipi declarada Paratge pintoresc. Decret 984/1972, de 24 de març (BOE 94, de 19/4/72).

Elements destacats a conservar:
El conjunt format per la font

Directrius d'intervenció preferents:
-

Directrius d'intervenció admissibles:
Conservació, restauració i consolidació.

Entorn de protecció

S'estableix un entorn de protecció al voltant de l'element, amb el concret traçat que figura en la documentació gràfica. Dins l'àrea es mantindrà la perspectiva visual del conjunt, per la qual no es podran aixecar volums o construccions que perjudiquin les visuals.

BE078 Font de Can Melcion 1

Identificació

Municipi:	Pollença
Nucli o paratge:	-
Adreça / Accés:	Camí vell de Lluc
Poligon / Parcel.la:	007 / 248
Ref. cadastral:	07042A007002480000SM
Coord. UTM ETRS89:	494894.401 - 4411888.518
Classificació del sòl:	Rústic
Plànol:	SR-23
Categoria:	Bé Etnològic
Tipologia:	Font de mina
Ús actual:	Infraestructura hidràulica (extracció d'aigua)
Estil o corrent:	Popular
Autoria:	-



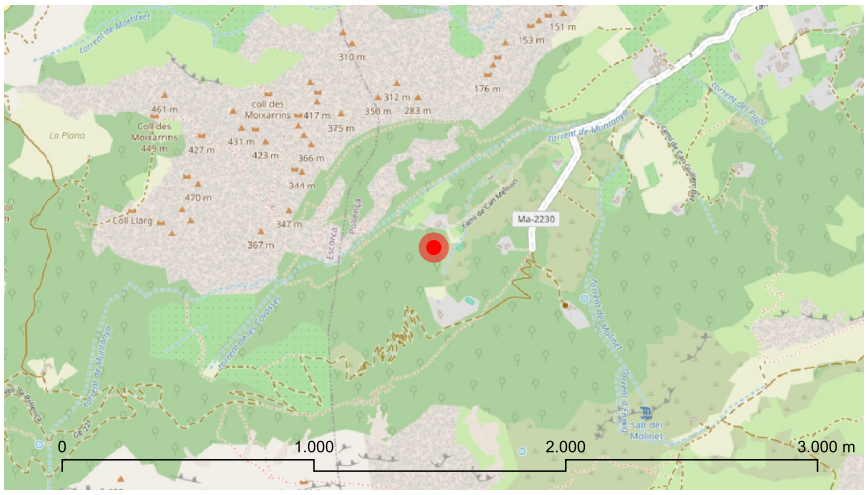

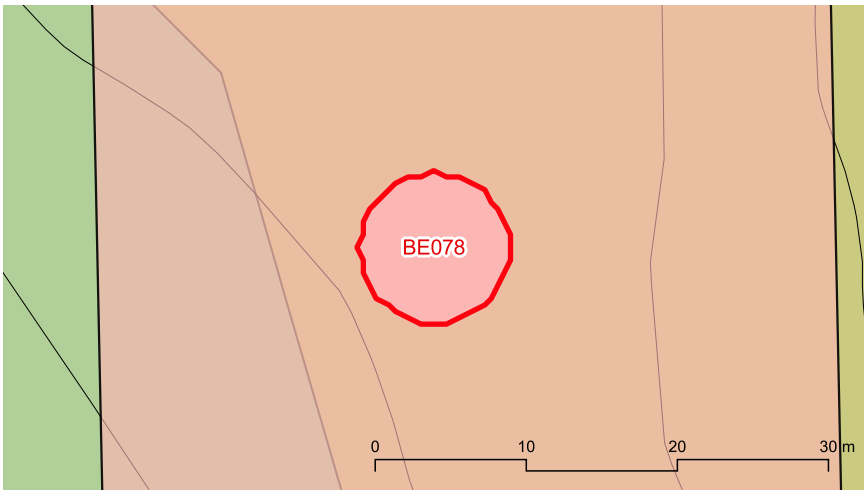



BE078 Font de Can Melcion 1

Descripció

Entorn:
Es localitza dintre de l'alzinar pel qual ascendeix el camí vell de Lluc.

Descripció de l'element:
Font de mina, la boca de la galeria s'obre en un espai rectangular marjat que actua com a corredor d'accés. No s'observen pous d'aireig.

Cronologia: -

Bibliografia i fonts: -

Estat de conservació

Valoració conjunt: Bo.

Intervencions: S'han reparat les parets seques que envolten la boca de la galeria.

Protecció de l'element

Nivell de protecció: A

Usos permesos: Infraestructura hidràulica (extracció d'aigua)

Protecció legal específica:
No en té

Elements destacats a conservar:
El conjunt de la font de mina format per la galeria, el corredor d'accés i la marjada en la qual s'integra la boca de la font.

Directrius d'intervenció preferents:
-

Directrius d'intervenció admissibles:
Conservació, restauració i consolidació.

Entorn de protecció
S'estableix un entorn de protecció al voltant de l'element, amb el concret traçat que figura en la documentació gràfica. Dins l'àrea es mantindrà la perspectiva visual del conjunt, per la qual no es podran aixecar volums o construccions que perjudiquin les visuals.

BE079 Font de Can Melcion 2

Identificació

Municipi:	Pollença
Nucli o paratge:	-
Adreça / Accés:	Camí vell de Lluc
Poligon / Parcel.la:	007 / 248
Ref. cadastral:	07042A007002480000SM
Coord. UTM ETRS89:	494764.359 - 4411737.798
Classificació del sòl:	Rústic
Plànol:	SR-23
Categoria:	Bé Etnològic
Tipologia:	Font de mina
Ús actual:	Infraestructura hidràulica (extracció d'aigua)
Estil o corrent:	Popular
Autoria:	-



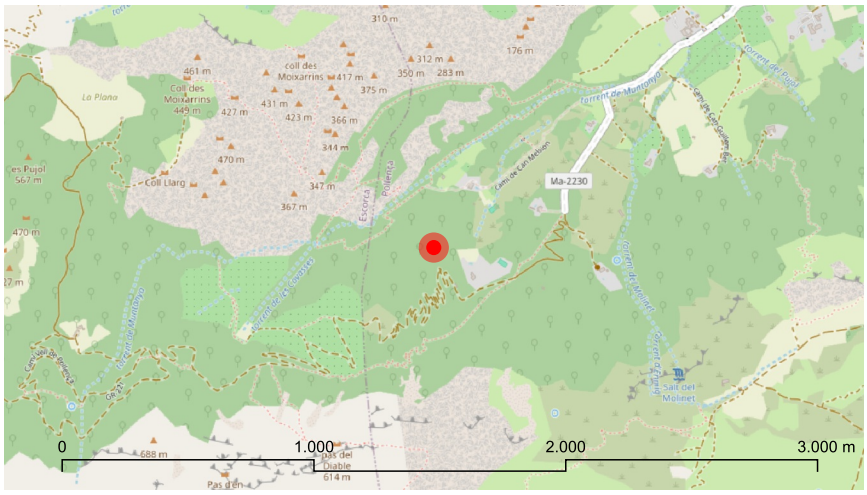

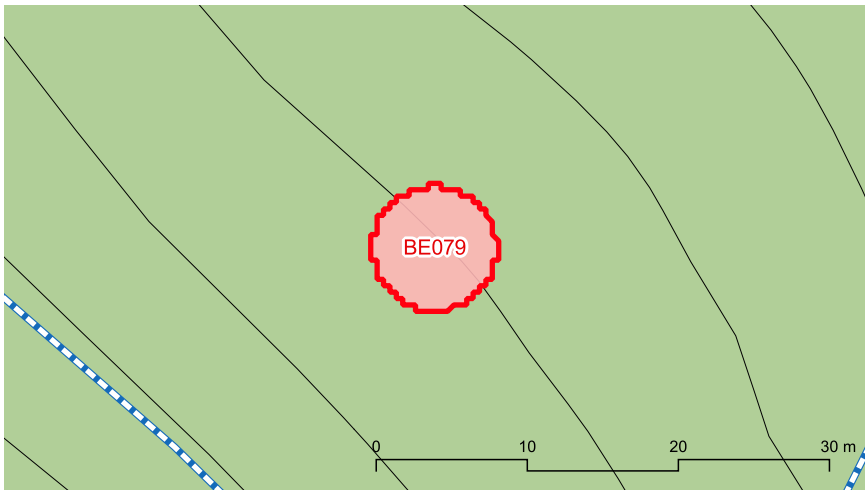



BE079 Font de Can Melcion 2

Descripció

Entorn:
Es localitza dintre de l'alzinar pel qual ascendeix el camí vell de Lluc.

Descripció de l'element:
Font de mina tipus qanat paredada en sec. La galeria té un perfil parabòlic amb unes dimensions de 1,7 m d'altura i de 0,9 d'amplària i una longitud aproximada de 15 m. Presenta un corredor d'accés a la boca de la mina conformat per dues marjades que augmenten progressivament la seva altura. Aquest corredor té 9 m de longitud i 1,13 m d'amplària. La boca de la font s'integra en una marjada que assoleix els 3 m d'altura.

Cronologia: -

Bibliografia i fonts: -

Estat de conservació

Valoració conjunt: Bo.

Intervencions: -

Protecció de l'element

Nivell de protecció: A

Usos permesos: Infraestructura hidràulica (extracció d'aigua)

Protecció legal específica:
No en té

Elements destacats a conservar:
El conjunt de la font de mina format per la galeria, el corredor d'accés i la marjada en la qual s'integra la boca de la font.

Directrius d'intervenció preferents:
-

Directrius d'intervenció admissibles:
Conservació, restauració i consolidació.

Entorn de protecció
S'estableix un entorn de protecció al voltant de l'element, amb el concret traçat que figura en la documentació gràfica. Dins l'àrea es mantindrà la perspectiva visual del conjunt, per la qual no es podran aixecar volums o construccions que perjudiquin les visuals.

BE080 Font de Fartàritx

Identificació

Municipi:	Pollença
Nucli o paratge:	-
Adreça / Accés:	Camí de Fartàritx
Poligon / Parcel.la:	008 / 005
Ref. cadastral:	07042A008000050000SR
Coord. UTM ETRS89:	497541.453 - 4411563.205
Classificació del sòl:	Rústic
Plànol:	SR-23
Categoria:	Bé Etnològic
Tipologia:	Font de mina
Ús actual:	Infraestructura hidràulica (extracció d'aigua)
Estil o corrent:	Popular
Autoria:	-



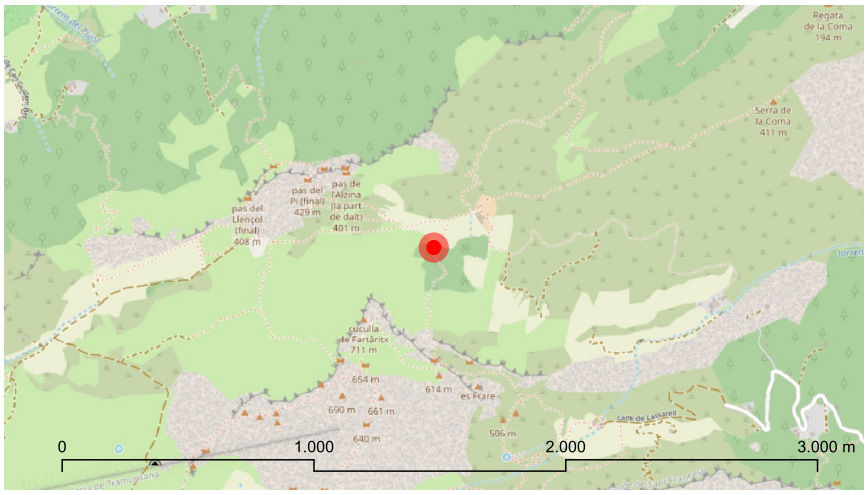

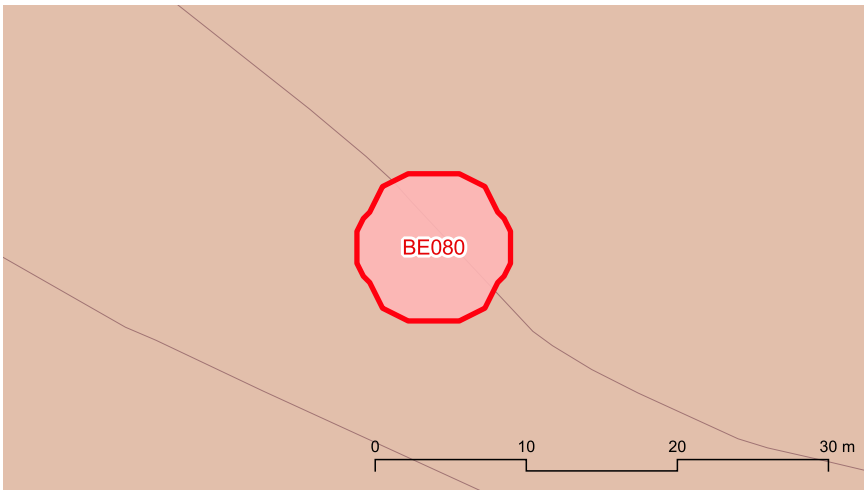



BE080 Font de Fartàritx

Descripció

Entorn:
Al límit entre l'alzinar i els terrenys de conreu a l'oest de les cases.

Descripció de l'element:
La mina és de petites dimensions, amb unes dimensions de 0,9 m per 0,6 m. El sostre és de lloses planes i la canal interior es troba centrada. A la sortida de la mina l'aigua cau directament dins el safareig, de forma quadrangular i amb 3,6 m de costat. Al frontal del safareig hi ha la capella amb la fibla d'on parteix una canal curta.

Cronologia: Medieval

Bibliografia i fonts: Fidel Castro, P. (2011). Inventari i caracterització del patrimoni hidràulic del torrent de Sant Jordi. Conselleria de Medi Ambient, Govern de les Illes Balears.

Estat de conservació

Valoració conjunt: Regular. Un dels paraments del safareig presenta esbaldrecs.

Intervencions: -

Protecció de l'element

Nivell de protecció: A

Usos permesos: Infraestructura hidràulica (extracció d'aigua)

Protecció legal específica:
No en té

Elements destacats a conservar:
El conjunt format per la mina i el safareig

Directrius d'intervenció preferents:
Reparar el parament del safareig.

Directrius d'intervenció admissibles:
Conservació, restauració i consolidació.

Entorn de protecció
S'estableix un entorn de protecció al voltant de l'element, amb el concret traçat que figura en la documentació gràfica. Dins l'àrea es mantindrà la perspectiva visual del conjunt, per la qual no es podran aixecar volums o construccions que perjudiquin les visuals.

BE081 Font de Míner Gran. Font del Poll

Identificació

Municipi:	Pollença
Nucli o paratge:	-
Adreça / Accés:	Camí de Míner Gran
Poligon / Parcel.la:	008 / 001
Ref. cadastral:	07042A008000010000SF
Coord. UTM ETRS89:	495694.008 - 4409768.736
Classificació del sòl:	Rústic
Plànol:	SR-23/26
Categoria:	Bé Etnològic
Tipologia:	Font de mina
Ús actual:	Infraestructura hidràulica (extracció d'aigua)
Estil o corrent:	Popular
Autoria:	-



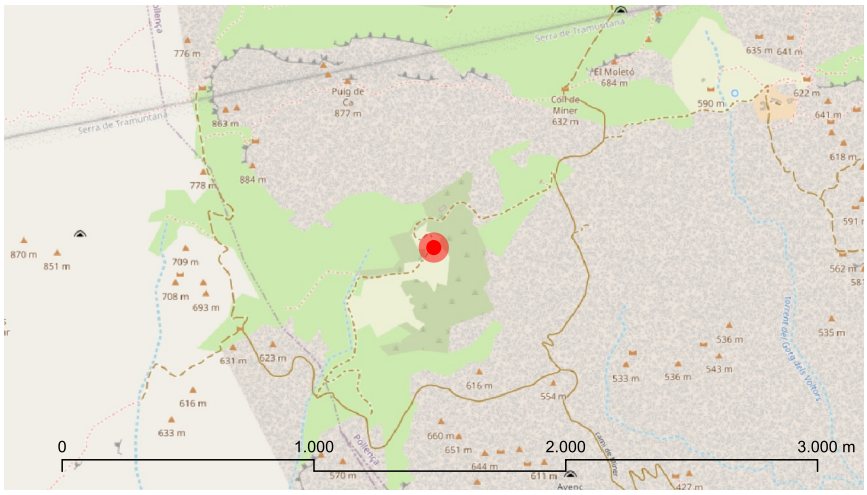

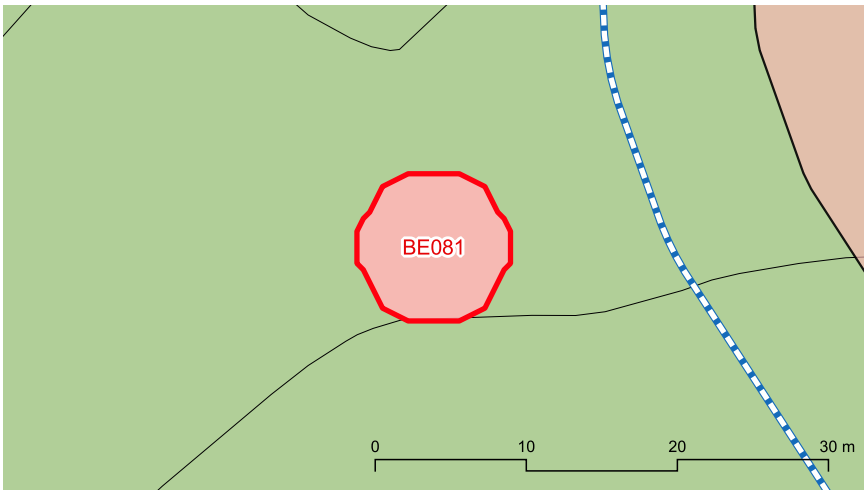



BE081 Font de Míner Gran. Font del Poll

Descripció

Entorn:
Als terrenys ocupats per l'antic hort situat al sud de les cases de Míner Gran.

Descripció de l'element:
Font de mina tipus qanat formada per un pou mare i una galeria d'accés al mateix, ambdós elements paredats en sec. La galeria permet accedir el pou descendint una escala de 10 graons. Té forma parabòlica, una longitud de 6,5 m, una amplària de 1 m i una altura de 2,2 m. Una canaleta lateral que discorre de forma subterrània per davall de l'escala connecta amb una síquia exterior. La síquia està paredada en sec, té una amplària i una profunditat de 0,9 m i una longitud de 30 m. Desemboca en un safareig rectangular, en molt mal estat de conservació.

Cronologia: Medieval

Bibliografia i fonts: -

Estat de conservació

Valoració conjunt: Dolent. Tots els elements del sistema es troben parcialment enrunats. Un dels costats de la boca de la mina presenta una greu desviació de la vertical i perilla d'esboldregar-se.

Intervencions: -

Protecció de l'element

Nivell de protecció: A

Usos permesos: Infraestructura hidràulica (extracció d'aigua)

Protecció legal específica:
No en té

Elements destacats a conservar:
Tot el conjunt format pel qanat (pou i galeria), la síquia i el safareig.

Directrius d'intervenció preferents:
Consolidar el costat occidental de la boca de la mina. Reparar els esboldrecs de la síquia.

Directrius d'intervenció admissibles:
Conservació, restauració i consolidació.

Entorn de protecció
S'estableix un entorn de protecció al voltant de l'element, amb el concret traçat que figura en la documentació gràfica. Dins l'àrea es mantindrà la perspectiva visual del conjunt, per la qual no es podran aixecar volums o construccions que perjudiquin les visuals.

BE082 Font de Can Pascol

Identificació

Municipi:	Pollença
Nucli o paratge:	-
Adreça / Accés:	-
Poligon / Parcel.la:	007 / 263
Ref. cadastral:	07042A007002630000SS
Coord. UTM ETRS89:	495488.869 - 4411565.33
Classificació del sòl:	Rústic
Plànol:	SR-23
Categoria:	Bé Etnològic
Tipologia:	Font
Ús actual:	Infraestructura hidràulica (extracció d'aigua)
Estil o corrent:	Popular
Autoria:	-



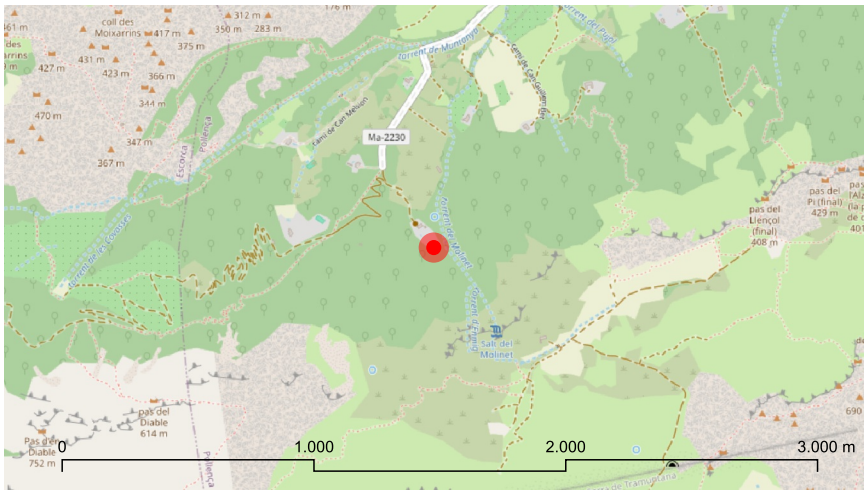



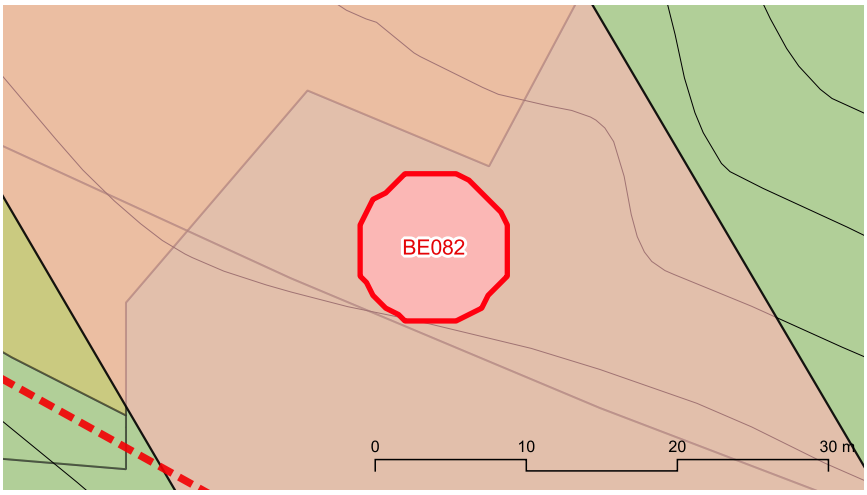





marès

BE082 Font de Can Pascol

Descripció

Entorn:
A uns 150 m de les cases de Can Pascol.

Descripció de l'element:
Font situada a l'hort de Can Pascol, s'hi accedeix seguint el camí de darrera la casa La mina es troba a un marge just sota el camí, té forma triangular amb una base de 0,5 m cm d'amplada i una altura de 1,3 m. La seva longitud és superior als 5 m. L'aigua es dirigeix a un albelló sota l'escala d'accés al safareig de l'hort i posteriorment cau a un rentador semicircular de 1,30 m d'amplària per 2,70 m de llargària, passa després al safareig i l'excedent es dirigeix al torrent per una canal.

Cronologia: -

Bibliografia i fonts: -

Estat de conservació

Valoració conjunt: Bo.

Intervencions: -

Protecció de l'element

Nivell de protecció: A

Usos permesos: Infraestructura hidràulica (extracció d'aigua)

Protecció legal específica:
No en té

Elements destacats a conservar:
El conjunt format per la font, el rentador i el safareig.

Directrius d'intervenció preferents:
-

Directrius d'intervenció admissibles:
Conservació, restauració i consolidació.

Entorn de protecció
S'estableix un entorn de protecció al voltant de l'element, amb el concret traçat que figura en la documentació gràfica. Dins l'àrea es mantindrà la perspectiva visual del conjunt, per la qual no es podran aixecar volums o construccions que perjudiquin les visuals.

BE083 Font de Can Llobera

Identificació

Municipi:	Pollença
Nucli o paratge:	-
Adreça / Accés:	Camí de Can Llobera
Poligon / Parcel.la:	007 / 160
Ref. cadastral:	07042A007001600000SR
Coord. UTM ETRS89:	497340.13 - 4412914.536
Classificació del sòl:	Rústic
Plànol:	SR-19
Categoria:	Bé Etnològic
Tipologia:	Font
Ús actual:	Infraestructura hidràulica (extracció d'aigua)
Estil o corrent:	Popular
Autoria:	-



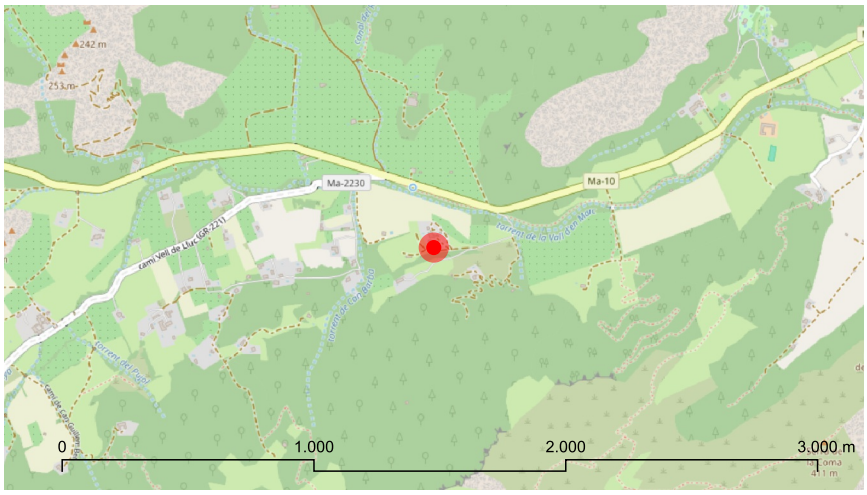



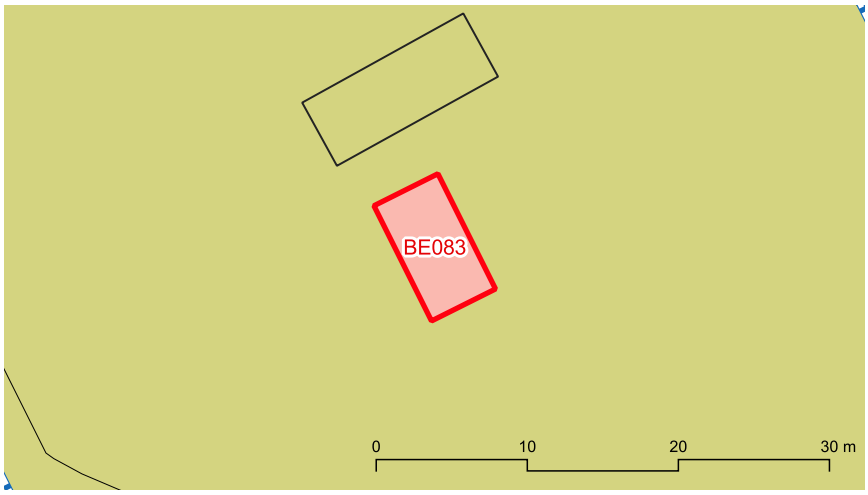



BE083 Font de Can Llobera

Descripció

Entorn:
Devora les cases de Can Llobera.

Descripció de l'element:
Font de mina situada a una depressió del terreny al costat de migjorn de les cases de Can Llobera. Té forma de ferradura, es troba paredada en sec i s'hi s'accedeix mitjançant una escala. La galeria està paredada en sec i té forma parabòlica i la boca allindada. Comunica de manera subterrània amb el safareig situat a pocs metres al costat oest.

Cronologia: Medieval

Bibliografia i fonts: -

Estat de conservació

Valoració conjunt: Bo.

Intervencions: S'ha instal.lat una barana de ferro a l'entorn del clot on es situa la font i a l'entorn del safareig.

Protecció de l'element

Nivell de protecció: A

Usos permesos: Infraestructura hidràulica (extracció d'aigua)

Protecció legal específica:
No en té

Elements destacats a conservar:
El conjunt format per la font, l'escala, la galeria subterrània i el safareig.

Directrius d'intervenció preferents:
-

Directrius d'intervenció admissibles:
Conservació, restauració i consolidació.

Entorn de protecció
S'estableix un entorn de protecció al voltant de l'element, amb el concret traçat que figura en la documentació gràfica. Dins l'àrea es mantindrà la perspectiva visual del conjunt, per la qual no es podran aixecar volums o construccions que perjudiquin les visuals.

BE084 Font del Sementer (Bóquer)

Identificació

Municipi:	Pollença
Nucli o paratge:	-
Adreça / Accés:	Camí de Cala Bóquer
Poligon / Parcel.la:	009 / 197
Ref. cadastral:	07042A009001970000SP
Coord. UTM ETRS89:	507447.362 - 4419008.876
Classificació del sòl:	Rústic
Plànol:	SR-11
Categoria:	Bé Etnològic
Tipologia:	Font de mina
Ús actual:	Infraestructura hidràulica (extracció d'aigua)
Estil o corrent:	Popular
Autoria:	-



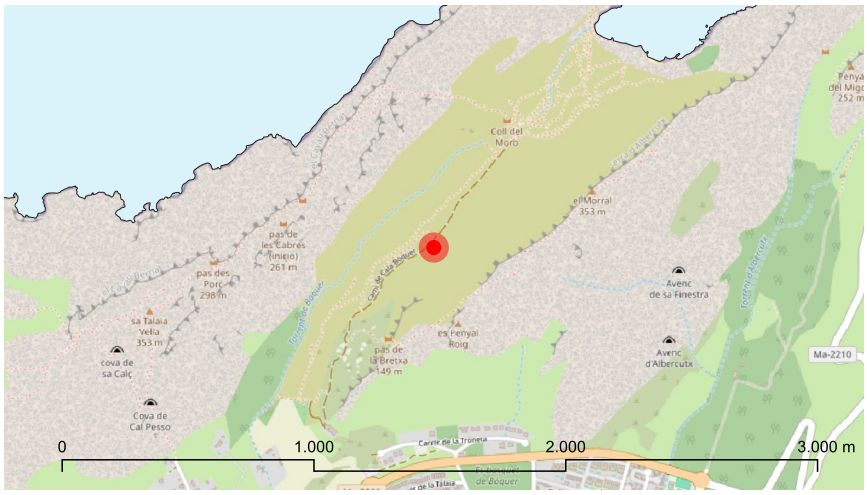



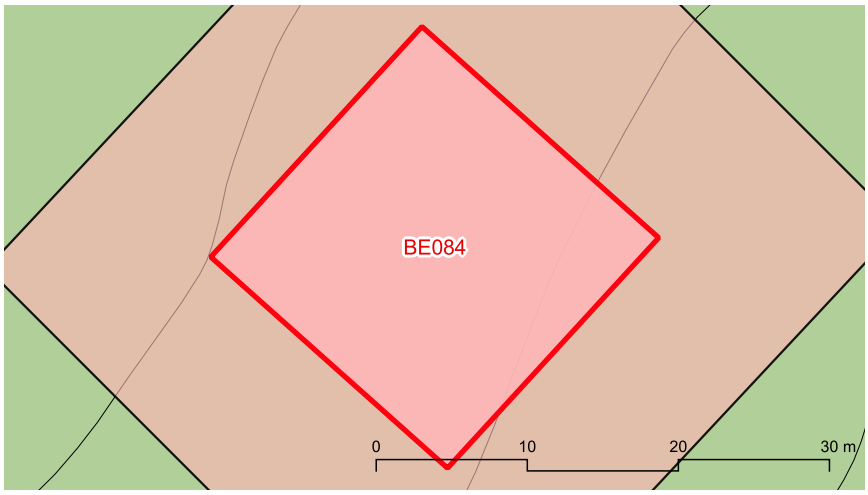



BE084 Font del Sementer (Bóquer)

Descripció

Entorn:
A una zona plana antigament conreada a la vall de Bóquer, al costat del camí que condueix de la possessió a la cala, a uns 900 metres de les cases i a uns 25 metres al sud del camí.

Descripció de l'element:
Font de mina paredada en sec. La boca té forma d'arc de mig punt, amb dovelles amb molt de regràs i una altura de 1,2 m i una amplària de 0,95 m. La galeria té els paraments verticals i volta de canó. El terra és pla amb restes de l'antiga canal a la dreta. Un corredor marjat de 6 m de longitud i 1,6 m d'amplària dona accés a la mina. A cada costat del corredor hi ha una petita marjada, de 1,2 m d'altura. A poca distància es localitza una pica rectangular de 2 m x 0,5 m, amb l'interior referit de ciment. Una reixa de ferro tancava antigament la mina.

Cronologia: Medieval

Bibliografia i fonts: García Pastor, J. (1972). Rutas escondidas de Mallorca (Fascicle 57: La Serra del Cavall Bernat); AV. (1990). Carta Arqueològica. Govern de les Illes Balears, Conselleria de Cultura, Educació i Esports.

Estat de conservació

Valoració conjunt: Dolent. Les marjades del conjunt, el corredor d'accés i els cantons de la mina presentenesbaldrecs importants.

Intervencions: S'ha instal.lat una tuberia de PVC per conduir l'aigua.

Protecció de l'element

Nivell de protecció: A

Usos permesos: Infraestructura hidràulica (extracció d'aigua)

Protecció legal específica:
S'inclou dintre del BIC que abasta la zona del municipi declarada Paratge pintoresc. Decret 984/1972, de 24 de març (BOE 94, de 19/4/72).

Elements destacats a conservar:
El conjunt format per la mina, el corredor i les dues marjades laterals.

Directrius d'intervenció preferents:
Reparar els esbaldrecs que presenten les parets seques laterals i sobre la font.

Directrius d'intervenció admissibles:
Conservació, restauració i consolidació.

Entorn de protecció

S'estableix un entorn de protecció al voltant de l'element, amb el concret traçat que figura en la documentació gràfica. Dins l'àrea es mantindrà la perspectiva visual del conjunt, per la qual no es podran aixecar volums o construccions que perjudiquin les visuals.

BE085 Font d'Albercuix

Identificació

Municipi:	Pollença
Nucli o paratge:	-
Adreça / Accés:	Carretera Ma-2210. Port de Pollença - Cap de Formentor. Camí vell d'Albercuix a Formentor
Poligon / Parcel.la:	009 / 198
Ref. cadastral:	07042A009001980000SL
Coord. UTM ETRS89:	508789.656 - 4418766.518
Classificació del sòl:	Rústic
Plànol:	SR-11
Categoria:	Bé Etnològic
Tipologia:	Font
Ús actual:	Infraestructura hidràulica (extracció d'aigua)
Estil o corrent:	Popular
Autoria:	-







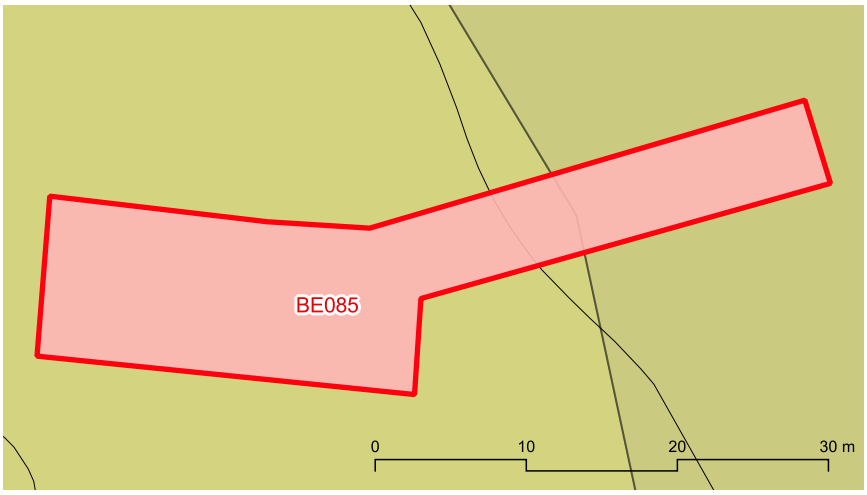



marès

BE085 Font d'Albercuix

Descripció

Entorn:
A la plana que envolta les cases d'Albercuix, a l'oest de la carretera.

Descripció de l'element:
Conjunt format per una font de mina i el safareig on s'acumula l'aigua. La mina està paredada en sec, la boca és asimètrica amb un arc format per grans pedres. Es conserven tres pous d'aireig de la galeria, tapats de pedres.

Cronologia: -

Bibliografia i fonts: -

Estat de conservació

Valoració conjunt: Regular. La mina presenta un important esbaldrec.

Intervencions: -

Protecció de l'element

Nivell de protecció: A

Usos permesos: Infraestructura hidràulica (extracció d'aigua)

Protecció legal específica:
S'inclou dintre del BIC que abasta la zona del municipi declarada Paratge pintoresc. Decret 984/1972, de 24 de març (BOE 94, de 19/4/72).

Elements destacats a conservar:
El conjunt format per la mina i el safareig

Directrius d'intervenció preferents:
Reparar els esboldrecs.

Directrius d'intervenció admissibles:
Conservació, restauració i consolidació.

Entorn de protecció

S'estableix un entorn de protecció al voltant de l'element, amb el concret traçat que figura en la documentació gràfica. Dins l'àrea es mantindrà la perspectiva visual del conjunt, per la qual no es podran aixecar volums o construccions que perjudiquin les visuals.

BE086 Font de l'hort de les cases de Cala Murta

Identificació

Municipi:	Pollença
Nucli o paratge:	-
Adreça / Accés:	Camí de cala Murta
Poligon / Parcel.la:	009 / 229
Ref. cadastral:	07042A009002290000ST
Coord. UTM ETRS89:	514505.131 - 4421840.78
Classificació del sòl:	Rústic
Plànol:	SR-06/07
Categoria:	Bé Etnològic
Tipologia:	Font de mina
Ús actual:	Infraestructura hidràulica (extracció d'aigua)
Estil o corrent:	Popular
Autoria:	-



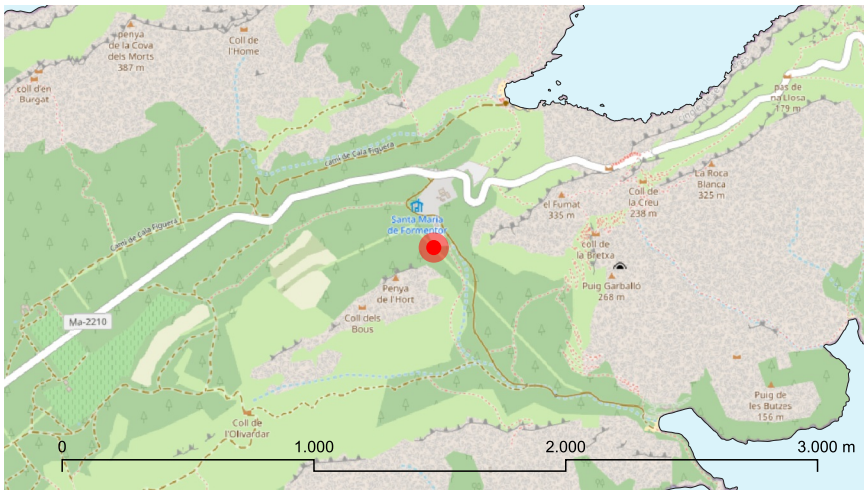

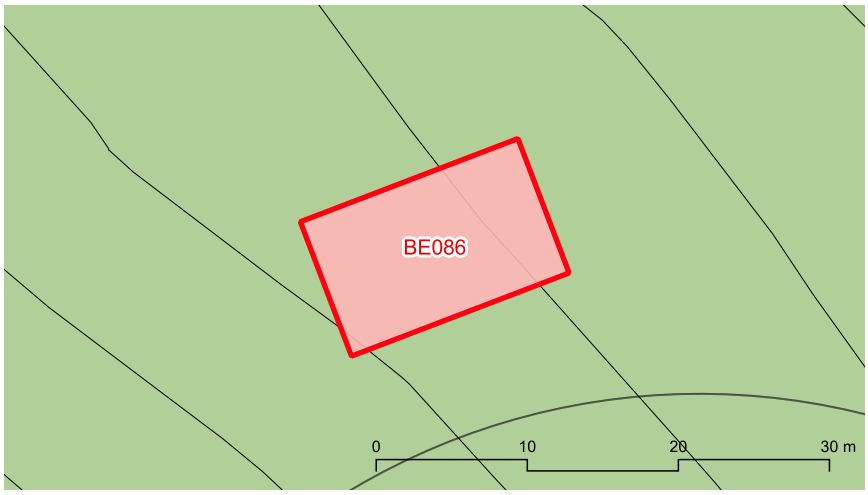



marès

BE086 Font de l'hort de les cases de Cala Murta

Descripció

Entorn:
Al cantó sud-oest de l'hort de les cases de cala Murta.

Descripció de l'element:
Font de mina tipus qanat paredada en sec amb una galeria de perfil triangular, amb unes dimensions de 1,4 m d'altura per 0,7 m d'amplària. La galeria té uns 15 m de longitud i acaba en un pou mare, de secció circular i paredat en sec.

Cronologia: -

Bibliografia i fonts: -

Estat de conservació

Valoració conjunt: Bo.

Intervencions: El pou es troba tancat per una tapa de ferro.

Protecció de l'element

Nivell de protecció: A

Usos permesos: Infraestructura hidràulica (extracció d'aigua)

Protecció legal específica:
S'inclou dintre del BIC que abasta la zona del municipi declarada Paratge pintoresc. Decret 984/1972, de 24 de març (BOE 94, de 19/4/72).

Elements destacats a conservar:
El conjunt format per la font de mina i el pou mare

Directrius d'intervenció preferents:
-

Directrius d'intervenció admissibles:
Conservació, restauració i consolidació.

Entorn de protecció
S'estableix un entorn de protecció al voltant de l'element, amb el concret traçat que figura en la documentació gràfica. Dins l'àrea es mantindrà la perspectiva visual del conjunt, per la qual no es podran aixecar volums o construccions que perjudiquin les visuals.

BE087 Font de Madò Bet

Identificació



Municipi:	Pollença
Nucli o paratge:	-
Adreça / Accés:	Carretera vella de Lluc. Camí de Can Guillem Bet
Poligon / Parcel.la:	007 / 266
Ref. cadastral:	07042A007002660000SH
Coord. UTM ETRS89:	495892.186 - 4412016.429
Classificació del sòl:	Rústic
Plànol:	SR-23
Categoria:	Bé Etnològic
Tipologia:	Font
Ús actual:	Infraestructura hidràulica (extracció d'aigua)
Estil o corrent:	Popular
Autoria:	-

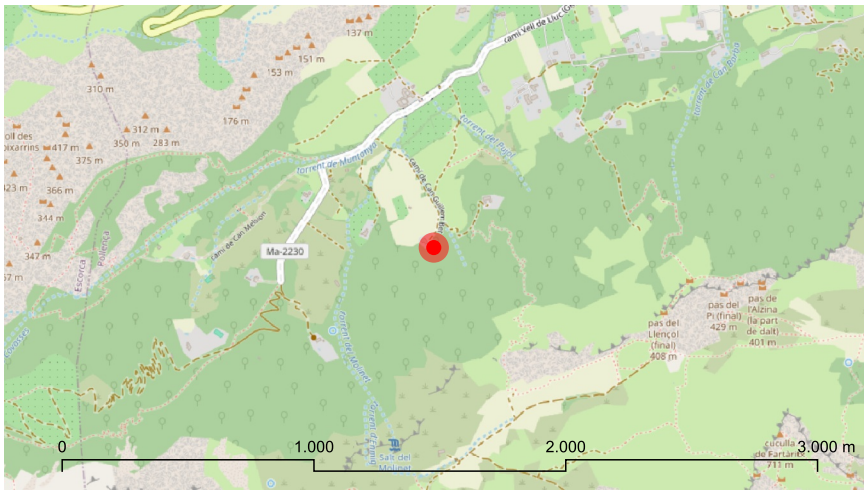

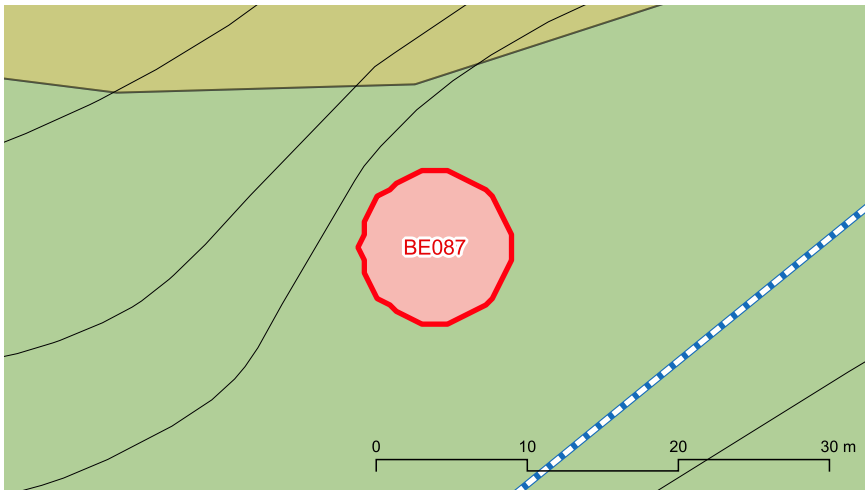



BE087 Font de Madò Bet

Descripció

Entorn:
Als costers meridionals de la vall d'en Marc, a la zona del Molinet.

Descripció de l'element:
Font de mina paredada totalment de pedra en sec amb un corredor anterior de 1,3 m de longitud. Té una alçada de 1,2 m i una amplada de 0,6 m. La longitud total coberta és de 6 m i acaba en un punt que sembla esbaldregat, amb acumulació de pedres i arrels. Una canal de teules conduïa l'aigua fins a un safaretxet situat darrere la casa, continuant posteriorment fins a una pica i un segon safareig de majors dimensions.

Cronologia: -

Bibliografia i fonts: Fidel Castro, P. (2011). Inventari i caracterització del patrimoni hidràulic del torrent de Sant Jordi. Conselleria de Medi Ambient, Govern de les Illes Balears.

Estat de conservació

Valoració conjunt: Dolent. La galeria presenta esbaldrecs.

Intervencions: -

Protecció de l'element

Nivell de protecció: A

Usos permesos: Infraestructura hidràulica (extracció d'aigua)

Protecció legal específica:
No en té

Elements destacats a conservar:
El conjunt de la font i els dos safareigs

Directrius d'intervenció preferents:
Reparar els esboldrecs de la galeria.

Directrius d'intervenció admissibles:
Conservació, restauració i consolidació.

Entorn de protecció
S'estableix un entorn de protecció al voltant de l'element, amb el concret traçat que figura en la documentació gràfica. Dins l'àrea es mantindrà la perspectiva visual del conjunt, per la qual no es podran aixecar volums o construccions que perjudiquin les visuals.

BE088 Sistema hidràulic de l'horta de Ternelles

Identificació

Municipi:	Pollença
Nucli o paratge:	-
Adreça / Accés:	Carretera Ma-10 Andratx-Pollença Km 0,8. Prop del camí de Ternelles
Poligon / Parcel.la:	004 / 648
Ref. cadastral:	07042A004006480000SJ
Coord. UTM ETRS89:	500057.659 - 4416051.328
Classificació del sòl:	Rústic
Plànol:	SR-15
Categoria:	Bé Etnològic
Tipologia:	Sistema hidràulic
Ús actual:	Infraestructura hidràulica (cicle de l'aigua)
Estil o corrent:	Popular
Autoria:	-



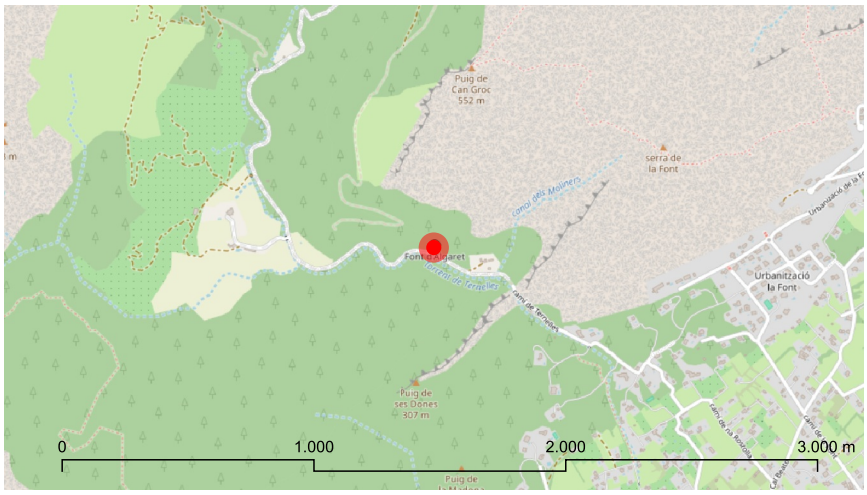



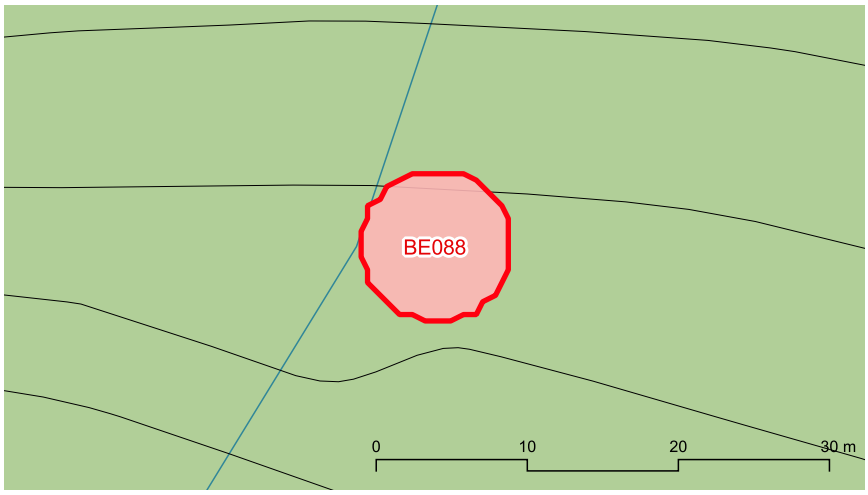







marès

BE088 Sistema hidràulic de l'horta de Ternelles

Descripció

Entorn:
A l'horta de Ternelles al nord del nucli urbà.

Descripció de l'element:
Conjunt de síquies que distribuïen l'aigua captada a la vall de Ternelles (fonts dels Moliners, de l'Algaret i de Paraires) per l'anomenada horta de Pollença, per al rec dels distints horts. Les síquies totalitzen un total de 5.900 m que connecten les fonts amb els diferents safareigs on era acumulada l'aigua abans del rec. Les síquies eren emprades també per al funcionament dels molins d'aigua situats dintre del sistema (BE060, BE061, BE062, BE063, BE064 i BE065) a través de síquies secundàries i retornant posteriorment l'aigua al canal principal. El sistema hidràulic després del molí de Can Xura (BE060) es dividia en dos ramals (oriental i occidental). 1) Ramal est (horta de Dalt) que al seu torn es divideix en altres dos ramals: 2) Ramal oest (horta de Baix).

Cronologia: Medieval

Bibliografia i fonts: AV. (1989–1993). Gran Enciclopèdia de Mallorca (Vols. I, XIII i XVII); García Pastor, J. (1964). Rutas escondidas de Mallorca (Fascicle 1: Pollença – Castell del Rei); Muntaner Darder, A. (1996). Memoria gráfica de Mallorca (Tomo II); Targeta postal. (ca. 1910). Librería Escolar / Hauser y Menet.

Estat de conservació

Valoració conjunt: Regular. Alguns trams de la síquia es troben esbaldregats.

Intervencions: Alguns trams de la síquia, com el que travessa el Clos Nou, han estat rehabilitats.

Protecció de l'element

Nivell de protecció: A

Usos permesos: Els corresponents a la zona en la qual s'ubica segons les Normes Urbanístiques

Protecció legal específica:
S'inclou dintre del BIC que abasta la zona del municipi declarada Paratge pintoresc. Decret 984/1972, de 24 de març (BOE 94, de 19/4/72).

Elements destacats a conservar:
-

Directrius d'intervenció preferents:
Netejar la vegetació. Reparar els esboldrecs de la síquia.

Directrius d'intervenció admissibles:
Conservació, restauració i consolidació.

Entorn de protecció
S'estableix un entorn de protecció al voltant de l'element, amb el concret traçat que figura en la documentació gràfica. Dins l'àrea es mantindrà la perspectiva visual del conjunt, per la qual no es podran aixecar volums o construccions que perjudiquin les visuals.

BE089 Sistema hidràulic de Llinars

Identificació

Municipi:	Pollença
Nucli o paratge:	-
Adreça / Accés:	Carretera Ma-10 Inca-Pollença. Camí de Llinars
Poligon / Parcel.la:	004 / 616
Ref. cadastral:	07042A004006160000SJ
Coord. UTM ETRS89:	498531.414 - 4413826.605
Classificació del sòl:	Rústic
Plànol:	SR-19
Categoria:	Bé Etnològic
Tipologia:	Sistema hidràulic
Ús actual:	Infraestructura hidràulica (extracció d'aigua)
Estil o corrent:	Popular
Autoria:	-



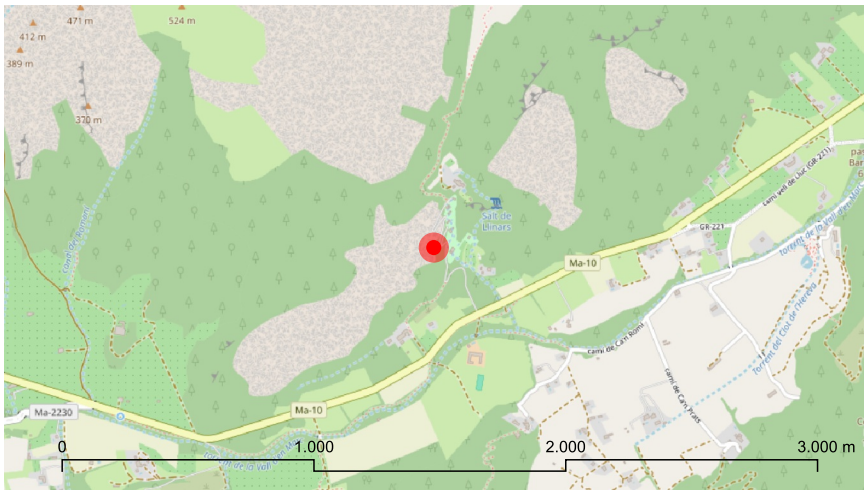



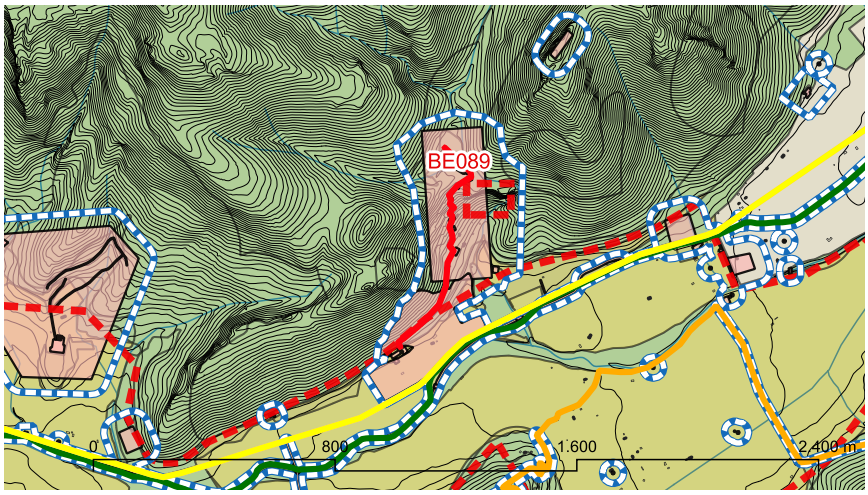



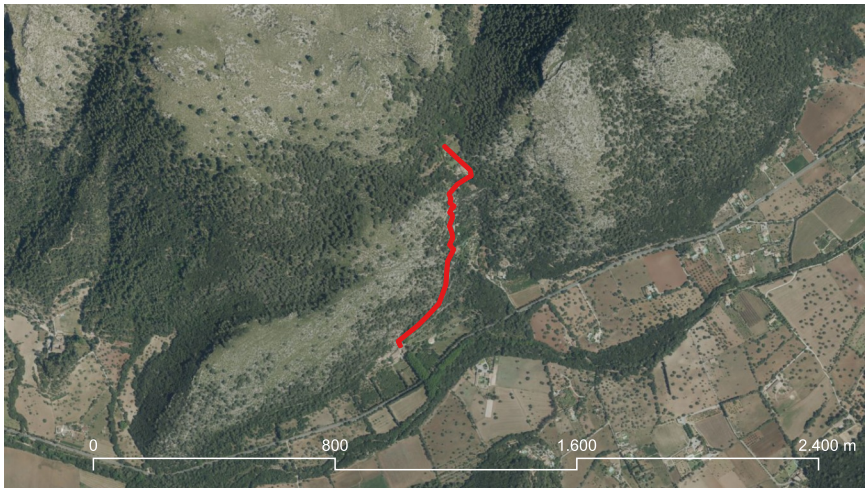



marès

BE089 Sistema hidràulic de Llinars

Descripció

Entorn:
Als costers septentrionals de la vall d'en Marc, al costat del salt de Llinars.

Descripció de l'element:
Síquia associada als molins de Llinars -molins fariners d'aigua- que els alimenta i els permet funcionar. Situada a prop de la possessió del mateix nom, entre el torrent del Salt, Can Serra, Ca na Borrassa i Can Pontico. Els molins de Can Teixidor de Baix, Can Solivelles, el Molí Petit, Can Teixidor de Dalt, Can Roqueta, Can Ventet i el Molí de Llinars, estan constituïts de forma escalonada a la vessant meridional del puig del Migdia i formen un conjunt amb la font, la bassa i el salt homònims. Veure la fitxa de declaració de Bé d'Interés Cultural -BIC- al Consell Insular de Mallorca.

Cronologia: Medieval islàmica

Bibliografia i fonts: AV. (1991–1993). Gran Enciclopèdia de Mallorca (Vols. VII i XIII); AV. (1998). Guia dels pobles de Mallorca: Pollença; Argemí Relat, M. (1999). A les vores dels torrents; Carbonero Gamundí, M. A. (1992). L'espai de l'aigua; Rotger, M. (1897). [Referència sobre els molins de Llinars]; Cerdà, M., & Vilanova, B. (1998). Pollença: guia de passeig; García Pastor, J. (1974). Rutas escondidas de Mallorca (Fascicle 65).

Estat de conservació

Valoració conjunt: Bo.

Intervencions: -

Protecció de l'element

Nivell de protecció: A-LE

Usos permesos: Els compatibles amb la seva declaració com a BIC.

Protecció legal específica:
Conjunt dels Molins de Llinars declarat BIC amb categoria de lloc històric (RD 1559/1990, BOE 290, 4/12/1990). S'integra dins el Paratge Pintoresc del municipi (Decret 984/1972, BOE 94, 19/4/1972).

Elements destacats a conservar:
El conjunt de les síquies i els safareigs.

Directrius d'intervenció preferents:
-

Directrius d'intervenció admissibles:
Conservació, restauració i consolidació.

Entorn de protecció
S'estableix un entorn de protecció al voltant de l'element, amb el concret traçat que figura en la documentació gràfica. Dins l'àrea es mantindrà la perspectiva visual del conjunt, per la qual no es podran aixecar volums o construccions que perjudiquin les visuals.

BE090 Sistema hidràulic del Molinet fins a Son Marc

Identificació

Municipi:	Pollença
Nucli o paratge:	-
Adreça / Accés:	Carretera Ma-10 Andratx-Pollença Km 5,3- Carretera Vella de Lluc
Poligon / Parcel.la:	007 / 264
Ref. cadastral:	07042A007002640000SZ
Coord. UTM ETRS89:	495564.366 - 4411914.359
Classificació del sòl:	Rústic
Plànol:	SR-23
Categoria:	Bé Etnològic
Tipologia:	Sistema hidràulic
Ús actual:	Infraestructura hidràulica
Estil o corrent:	Popular
Autoria:	-



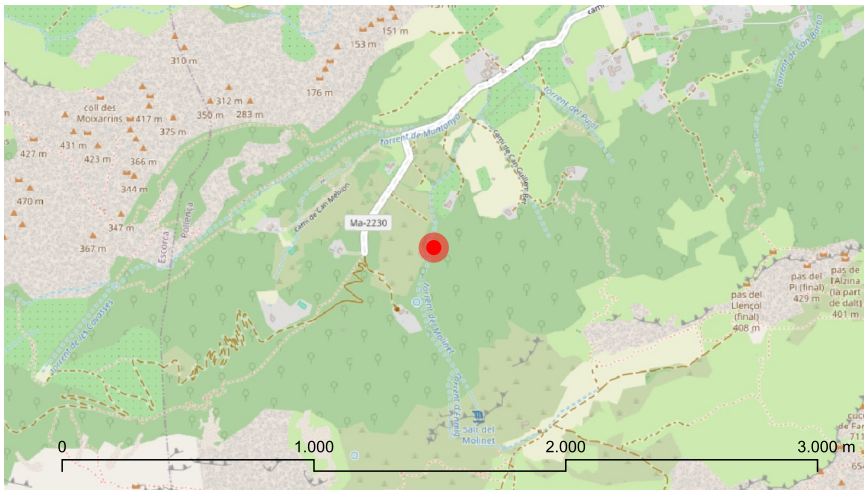



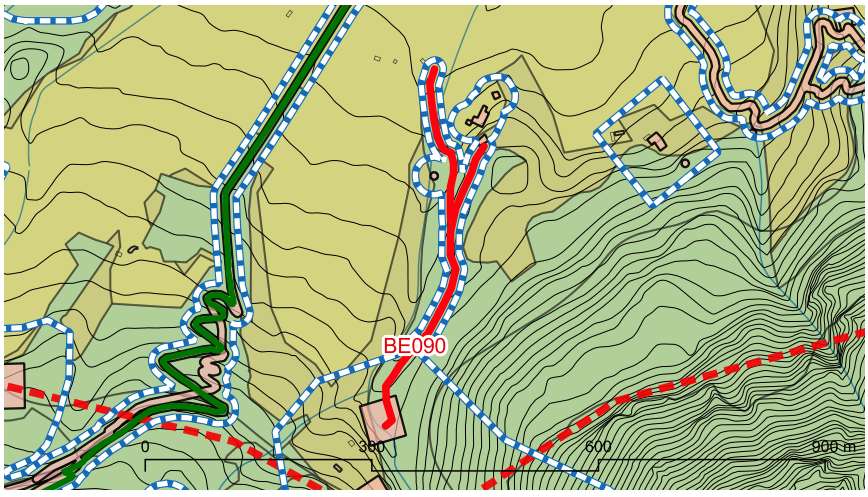



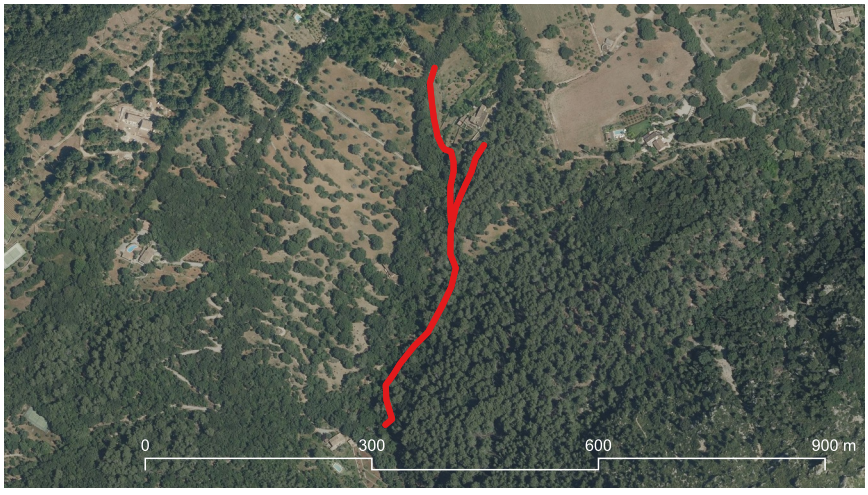



marès

BE090 Sistema hidràulic del Molinet fins a Son Marc

Descripció

Entorn:
Als costers meridionals de la vall d'en Marc, a la zona del Molinet.

Descripció de l'element:
Sistema hidràulic que comença a la font del Molinet i arriba a les cases de Son Marc passant per les cases des Molinet. La font està paredada en sec i té un perfil parabòlic, amb una altura de 1,8 m i una amplària de 0,7 m. La longitud de la galeria és de 8 m. L'aigua travessa el torrent mitjançant una síquia soterrada i es dirigeix cap a les cases del Molinet. Donada la longitud del sistema es combinen distintes tipologies de síquia. En el primer tram és una canaleta de 0,4 m d'amplària amb els paraments paredats en verd. La seva longitud és de 420 m. En el segon tram hi ha una paret seca d'un metre d'alçada amb una canal a la part superior de carreus de marès. En alguns trams la canal està acabada en teula mallorquina. A la sortida del carcavà del molí, l'aigua era conduïda en tres circuits diferents. Un ramal dirigia l'aigua al costat oriental i un altre al costat occidental, ambdós per regar les corresponents marjades. En el costat occidental s'hi construí un safareig en el segle XX. El ramal central condueix l'aigua per la canal de marès fins a la possessió de Son Marc. Devora les cases del Molinet es conserven quatre safareigs. El primer i el de majors dimensions es situa al sud les cases i actua com a distribuïdor. Al seu costat hi ha uns rentadors. El segon safareig, més modern, es situa al nord de les cases. Els altres dos safareigs es situen a una cota inferior en el costat oest de les cases. Un d'ells es troba subdividit tenint la part menor funcions de rentador. El quart safareig, el de menors dimensions, es troba en desús.

Cronologia: Segle XVI

Bibliografia i fonts: Argemí Relat, M. (2000). A les vores dels torrents: una prospecció dels pagesos andalusins de Pollença. Anuari 1999, Ajuntament de Pollença; Castro, P. F. (2011). Inventari i caracterització del patrimoni hidràulic del torrent de Sant Jordi. Conselleria de Medi Ambient, Govern de les Illes Balears.

Estat de conservació

Valoració conjunt: Regular. La font presenta cruis i desplaçaments que amenacen l'estabilitat de la galeria. Elmarge de sosteniment de la síquia es troba esboldregat en diferents indrets.

Intervencions: S'ha instal.lat una tuberia de fibrociment dintre de la síquia.

Protecció de l'element

Nivell de protecció: A

Usos permesos: Infraestructura hidràulica

Protecció legal específica:
No en té

Elements destacats a conservar:
El conjunt del sistema hidràulic format per la font, les síquies, els dos rentadors i els quatre safareigs.

Directrius d'intervenció preferents:
Reparar els esbaldrecs del marge de la síquia.

Directrius d'intervenció admissibles:
Conservació, restauració i consolidació.

Entorn de protecció
S'estableix un entorn de protecció al voltant de l'element, amb el concret traçat que figura en la documentació gràfica. Dins l'àrea es mantindrà la perspectiva visual del conjunt, per la qual no es podran aixecar volums o construccions que perjudiquin les visuals.

BE091 Sistema hidràulic de Son Grua

Identificació

Municipi:	Pollença
Nucli o paratge:	-
Adreça / Accés:	Carretera Ma-10 Andratx-Pollença Km 5,3- Camí de Son Grua
Poligon / Parcel.la:	004 / 633
Ref. cadastral:	07042A004006330000SQ
Coord. UTM ETRS89:	497330.839 - 4413716.458
Classificació del sòl:	Rústic
Plànol:	SR-19
Categoria:	Bé Etnològic
Tipologia:	Sistema hidràulic
Ús actual:	Infraestructura hidràulica (extracció i transport d'aigua)
Estil o corrent:	Popular
Autoria:	-



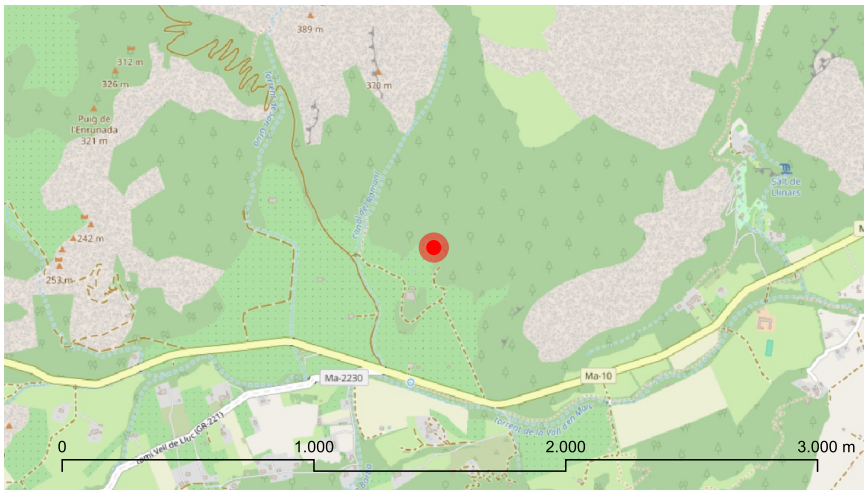



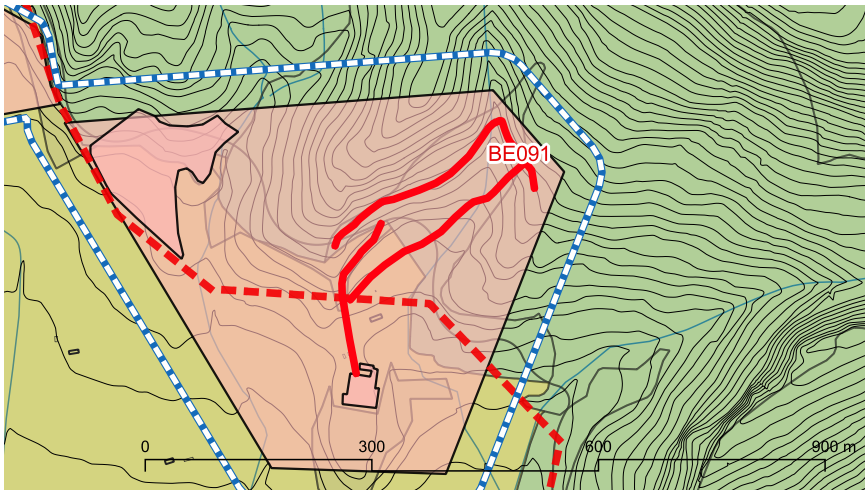



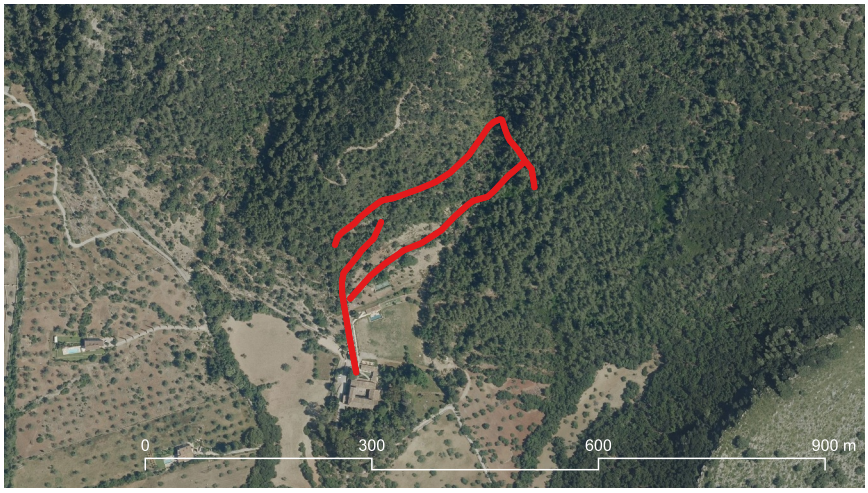



marès

BE091 Sistema hidràulic de Son Grua

Descripció

Entorn:
A la finca de Son Grua, situada a la vall d'en Marc.

Descripció de l'element:
Sistema hidràulic format per un sistema original, d'origen medieval, i les seves successives modificacions. El sistema original té la seva captació en el coster de la muntanya, sense cap acondicionament. Una síquia paredada en verd i molt degradada discorre per la vessant del coster amb una longitud de 400 metres i finalitza en un safaretxet adossat al mur posterior de les cases velles de Son Grua. Aquest safaretxet té unes dimensions de 5,1 m x 3,2 i una profunditat de 1,2 m. La construcció de les noves cases suposà l'abandó de la síquia original, l'aprofitament de noves sorgències i la construcció d'una nova síquia. La primera modificació fou la construcció, a poca distància de la sorgència, d'un tram recte de 85 m que permetia el desviament de l'aigua cap a les cases noves evitant la major part del recorregut inicial. La segona modificació suposa l'acondicionament d'una font de mina –la font de l'Hort- i la construcció de la síquia actual que porta l'aigua fins a les cases noves. Aquests síquia té una longitud de 220 m i es troba sostinguda per un alt mur paredat en verd, reforçat amb cinc contraforts en el seu costat de llevant. En el mur s'han practicat diverses obertures i s'hi adossa una pica abeurador. La síquia finalitza el seu recorregut en una pica encastada a la pared de tramuntana de la clastra de les cases.

Cronologia: Medieval

Bibliografia i fonts: Fidel Castro, P. (2011). Inventari i caracterització del patrimoni hidràulic del torrent de Sant Jordi. Conselleria de Medi Ambient, Govern de les Illes Balears.

Estat de conservació

Valoració conjunt: Dolent. La síquia original ha desparegut en nombrosos trams.

Intervencions: La instal.lació de tuberies de fibrociment i de PVC va permetre l'eliminació i el rebaix de diferents trams del mur de sosteniment de la síquia, amb l'objecte de facilitar el pas a la zona de l'hort. S'han practicat algunes obertures en el mur de la síquia amb el mateix objectiu. S'han construït alguns contraforts al costat occidental de la síquia.

Protecció de l'element

Nivell de protecció: A

Usos permesos: Infraestructura hidràulica (extracció d'aigua)

Protecció legal específica:
S'inclou dintre del BIC que abasta la zona del municipi declarada Paratge pintoresc. Decret 984/1972, de 24 de març (BOE 94, de 19/4/72).

Elements destacats a conservar:
El conjunt del sistema hidràulic format per la síquia original, la síquia actual, les dues fonts de mina, el safaretxet, la pica adossada i la pica de la clastra.

Directrius d'intervenció preferents:
Consolidar els trams preservats de la canalització original i del mur paredat en verd que soporta la síquia nova.

Directrius d'intervenció admissibles:
Conservació, restauració i consolidació.

Entorn de protecció

S'estableix un entorn de protecció al voltant de l'element, amb el concret traçat que figura en la documentació gràfica. Dins l'àrea es mantindrà la perspectiva visual del conjunt, per la qual no es podran aixecar volums o construccions que perjudiquin les visuals.

BE092 Sistema hidràulic de Can Picassa

Identificació

Municipi:	Pollença
Nucli o paratge:	-
Adreça / Accés:	Costat sud de la carretera Ma-10 Andratx-Pollença Km 5,3 aproximadament
Poligon / Parcel.la:	007 / 178
Ref. cadastral:	07042A007001780000SQ
Coord. UTM ETRS89:	496587.719 - 4412474.478
Classificació del sòl:	Rústic
Plànol:	SR-19
Categoria:	Bé Etnològic
Tipologia:	Sistema hidràulic
Ús actual:	Infraestructura hidràulica
Estil o corrent:	Popular
Autoria:	-



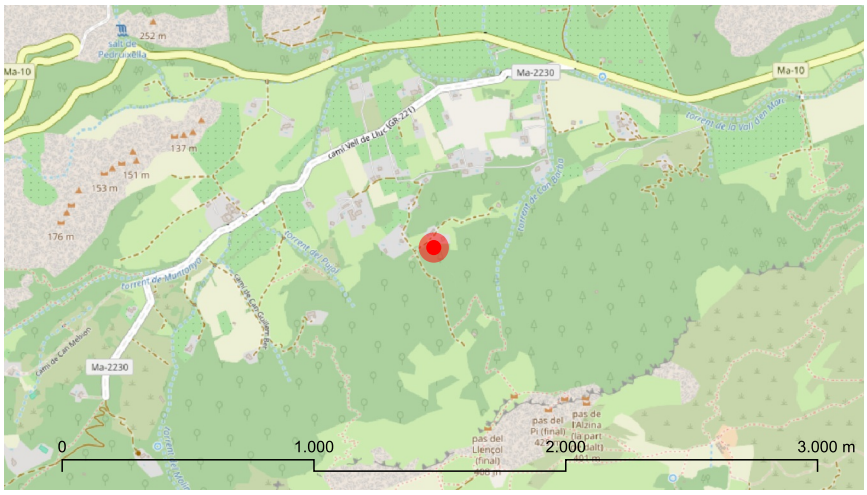



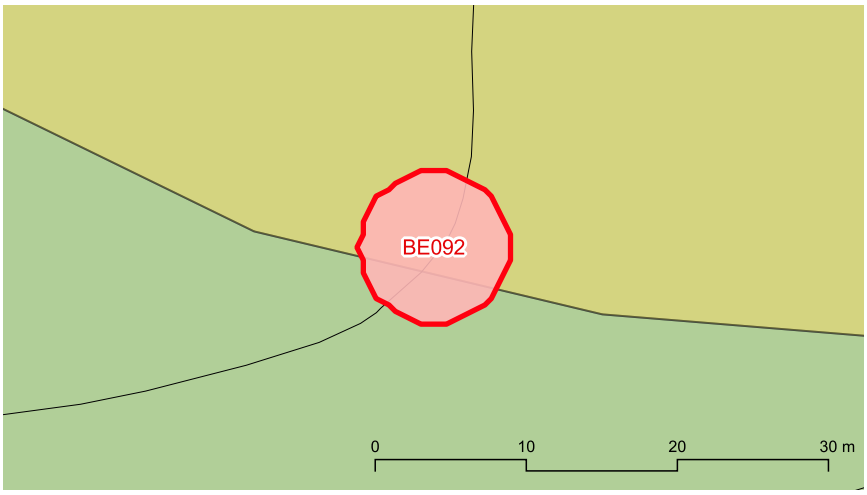







BE092 Sistema hidràulic de Can Picassa

Descripció

Entorn:
A una zona de marjades situades sobre les cases de Can Picassa.

Descripció de l'element:
Sistema hidràulic format per una font de mina, un safareig i una síquia. La mina té unes dimensions de 0,8 x 0,4 m i una longitud de 3,5 m. A la sortida de l'aigua hi ha una pica que té unes dimensions de 0,7 x 1 m. La font es situa dintre d'un espai marjat de 9 m de lontigud i una altura de 2,4 m. Al costat hi ha un safaretxet quadrangular. L'aigua es distribueix a una sèrie de cases discorrent al costat de marjades i camins de la zona.

Cronologia: Medieval

Bibliografia i fonts: Castro, P. F. (2011). Inventari i caracterització del patrimoni hidràulic del torrent de Sant Jordi. Conselleria de Medi Ambient, Govern de les Illes Balears.

Estat de conservació

Valoració conjunt: Regular/Dolent.

Intervencions: Alguns trams de la síquia han estat reparats emprant materials diversos com teules, llivanyes i canonades de plàstic.

Protecció de l'element

Nivell de protecció: A

Usos permesos: Infraestructura hidràulica

Protecció legal específica:
No en té

Elements destacats a conservar:
El conjunt format per la marjada, la font, el safareig i la síquia.

Directrius d'intervenció preferents:
-

Directrius d'intervenció admissibles:
Conservació, restauració i consolidació.

Entorn de protecció
S'estableix un entorn de protecció al voltant de l'element, amb el concret traçat que figura en la documentació gràfica. Dins l'àrea es mantindrà la perspectiva visual del conjunt, per la qual no es podran aixecar volums o construccions que perjudiquin les visuals.

BE093 Sistema hidràulic de Cuixac-la Font

Identificació

Municipi:	Pollença
Nucli o paratge:	-
Adreça / Accés:	Camí de la Font. Camí de Cuixac o de l'Ull de la Font
Poligon / Parcel.la:	004 / 365
Ref. cadastral:	07042A004003650000SS
Coord. UTM ETRS89:	501818.253 - 4416057.009
Classificació del sòl:	Rústic
Plànol:	SR-15
Categoria:	Bé Etnològic
Tipologia:	Sistema hidràulic
Ús actual:	Infraestructura hidràulica (extracció d'aigua)
Estil o corrent:	Popular
Autoria:	-







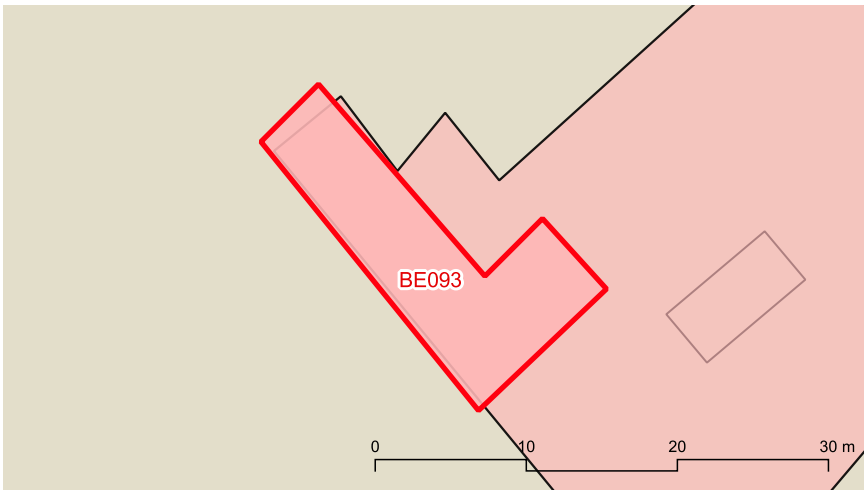







marès

BE093 Sistema hidràulic de Cuixac-la Font

Descripció

Entorn:
A l'Horta de Pollença.

Descripció de l'element:
L'inici del sistema hidràulic es localitza a l'anomenat Ull de la Font, font de mina amb coberta de volta de canó situada a una depressió del terreny que ha estat paredada en sec en tots els seus costats. Una escala de dos trams, de carreus de marès, permet l'accés a la sorgència. Una carrera emmacada comunica aquest espai amb el camí proper. En el primer tram la síquia passa per davall d'un conjunt d'edificacions mitjançant una galeria coberta. Formen part d'aquest sistema hidràulic els molins d'aigua BE058 i BE059.

Cronologia: Medieval

Bibliografia i fonts: Carbonero Gamundí, M. A. (1992). L'espai de l'aigua. Petita hidràulica tradicional a Mallorca. Consell Insular de Mallorca.

Estat de conservació

Valoració conjunt: Bo.

Intervencions: -

Protecció de l'element

Nivell de protecció: A

Usos permesos: Infraestructura hidràulica

Protecció legal específica:
S'inclou dintre del BIC que abasta la zona del municipi declarada Paratge pintoresc. Decret 984/1972, de 24 de març (BOE 94, de 19/4/72).

Elements destacats a conservar:
El conjunt del sistema hidràulic format per la font de mina, les parets seques que rodegen la sorgència, l'escala de dos trams, la carrera emmacada i la síquia.

Directrius d'intervenció preferents:
-

Directrius d'intervenció admissibles:
Conservació, restauració i consolidació.

Entorn de protecció
S'estableix un entorn de protecció al voltant de l'element, amb el concret traçat que figura en la documentació gràfica. Dins l'àrea es mantindrà la perspectiva visual del conjunt, per la qual no es podran aixecar volums o construccions que perjudiquin les visuals.

BE094 Sistema hidràulic de Pedruixella Gran

Identificació

Municipi:	Pollença
Nucli o paratge:	-
Adreça / Accés:	Carretera Ma-10 d'Andratx a Pollença Km 6. Camí de Pedruixella Gran
Poligon / Parcel.la:	004 / 645
Ref. cadastral:	07042A004006450000SD
Coord. UTM ETRS89:	495693.614 - 4414836.816
Classificació del sòl:	Rústic
Plànol:	SR-14
Categoria:	Bé Etnològic
Tipologia:	Sistema hidràulic
Ús actual:	Infraestructura hidràulica (extracció d'aigua)
Estil o corrent:	Popular
Autoria:	-



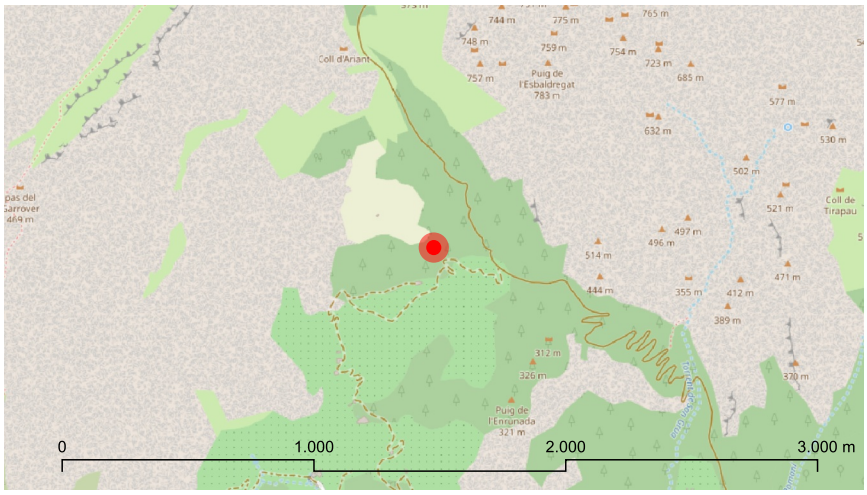



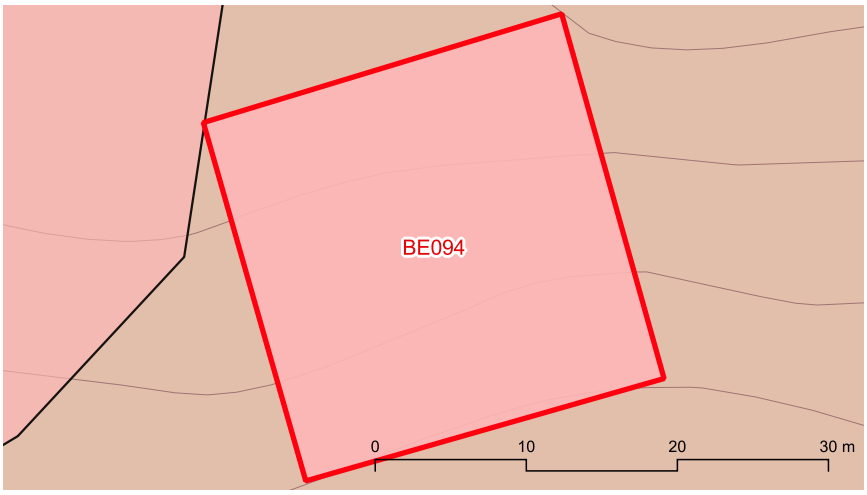





marès

BE094 Sistema hidràulic de Pedruixella Gran

Descripció

Entorn:
Zona marjada, al coster de migjorn del puig d'en Massot.

Descripció de l'element:
El sistema hidràulic té el seu origen en la font del Poll i abasteix les cases de Pedruixella Gran mitjançant una síquia de 840 m de longitud. Un escaló de 0,6 m dona accés a la galeria de la font la qual presenta una galeria amb forma parabòlica i unes dimensions de 1 m d'amplària i 2 m d'altura . Es conserva la polleguera d'una antiga barrera. La font s'inserta en una marjada de 16,5 m de longitud i altura decreixent cap als extrems. A l'explanada davant la font es localitza un pedrís i un berenador de pedra. La síquia, paredada en verd i amb una canaleta de teules, té una amplària de 0,8 m. A prop de les cases la síquia és sostinguda per un mur de 5 m d'altura, la qual presenta diverses obertures a distints nivells i de distintes mides: un portal d'arc de mig punt, tres finestres allargades i sis finestrons quadrangulars.

Cronologia: Medieval

Bibliografia i fonts: AV. (1993). Gran Enciclopèdia de Mallorca (Vol. XIII); García Pastor, J. (1966–1974). Rutas escondidas de Mallorca (Fascicles 13 i 63).

Estat de conservació

Valoració conjunt: Regular. La font es conserva en bon estat però la síquia presenta nombrosos esbaldrecs.

Intervencions: La síquia ha sofert distintes reparacions i la instal.lació de diverses tuberies. A la sortida de la galeria s'ha adossat un depòsit de ciment vist i a prop de la font s'ha construït un aljub modern.

Protecció de l'element

Nivell de protecció: A

Usos permesos: Infraestructura hidràulica (extracció d'aigua)

Protecció legal específica:
S'inclou dintre del BIC que abasta la zona del municipi declarada Paratge pintoresc. Decret 984/1972, de 24 de març (BOE 94, de 19/4/72).

Elements destacats a conservar:
El conjunt del sistema hidràulic format per la font, la marjada en la qual s'inclou, el pedrís i el berenador, així com la síquia i els murs que la sostenen.

Directrius d'intervenció preferents:
Reparar els esbaldrecs del parament de la síquia. Donar un tractament tradicional al depòsit de ciment vist.

Directrius d'intervenció admissibles:
Conservació, restauració i consolidació.

Entorn de protecció
S'estableix un entorn de protecció al voltant de l'element, amb el concret traçat que figura en la documentació gràfica. Dins l'àrea es mantindrà la perspectiva visual del conjunt, per la qual no es podran aixecar volums o construccions que perjudiquin les visuals.

BE095 Sistema hidràulic de Cal Qüec

Identificació

Municipi:	Pollença
Nucli o paratge:	-
Adreça / Accés:	Horta de Pollença
Poligon / Parcel.la:	- / -
Ref. cadastral:	-
Coord. UTM ETRS89:	500726.694 - 4415249.426
Classificació del sòl:	Rústic
Plànol:	SR-15/20
Categoria:	Bé Etnològic
Tipologia:	Sistema hidràulic
Ús actual:	Desús
Estil o corrent:	Popular
Autoria:	-







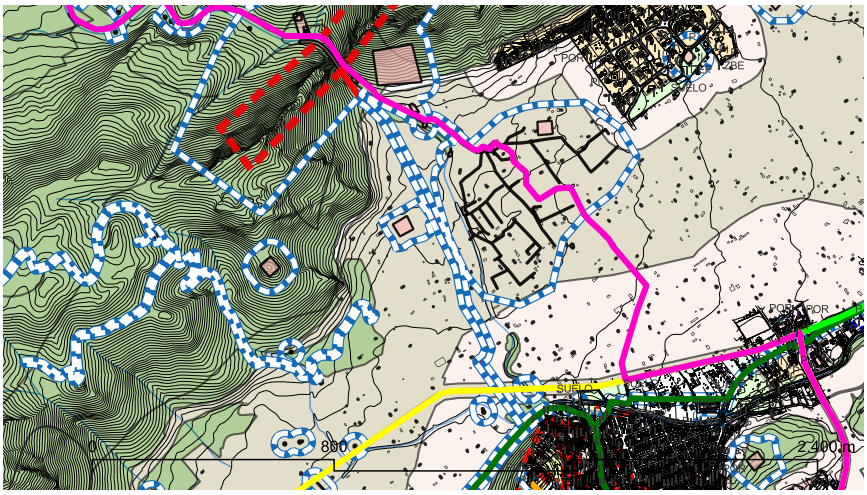







BE095 Sistema hidràulic de Cal Qüec

Descripció

Entorn:
A l'horta de Pollença, entre la vall de Ternelles i l'oest del nucli urbà.

Descripció de l'element:
Sistema hidràulic que condueix les aigües de la vall de Ternelles (font dels Moliners, font de l'Algaret i font de Paraires) fins al nucli urbà. Es tracta d'una síquia paredada en verd que discorre pel costat oest del torrent de Ternelles i que presenta un tram molt destacable una vegada ha travessat la carretera de Lluc Ma-10, amb diverses arcades de pedra i un gran arc sobre el torrent de la vall d'en Marc. Travessa la carretera vella de Lluc i continua pel seu costat sud fins a les proximitats de l'antic Escorxador.

Cronologia: Segle XIX (1810-1824)

Bibliografia i fonts: Cerdà, M., & Vilanova, B. (1998). Pollença: guia de passeig. El Gall Editor; Cifre, M., & Salas, P. (1999). L'abastiment d'aigua a Pollença. En El nostre patrimoni cultural: el patrimoni menor (V Congrés, 1988). Palma.

Estat de conservació

Valoració conjunt: Regular. Alguns trams han desaparegut.

Intervencions: Sobre alguns trams de la síquia s'ha instal.lat una canonada de fibrociment que condueix l'aigua fins al nucli urbà. Algunes de les arcades entre la carretera Ma-10 i el torrent han estat tapiades i s'han adossat dinstintes edificacions auxiliars.

Protecció de l'element

Nivell de protecció: A

Usos permesos: Infraestructura hidràulica

Protecció legal específica:
No en té

Elements destacats a conservar:
El conjunt del sistema hidràulic format per les fonts, la síquia, les arcades i l'aqüeducte sobre el torrent.

Directrius d'intervenció preferents:
Eliminar les construccions adossades a la síquia entre la carretera Ma-10 i el camí vell de Lluc.

Directrius d'intervenció admissibles:
Conservació, restauració i consolidació. S'admet l'obertura dels arcs que han estat tapiats.

Entorn de protecció
S'estableix un entorn de protecció al voltant de l'element, amb el concret traçat que figura en la documentació gràfica. Dins l'àrea es mantindrà la perspectiva visual del conjunt, per la qual no es podran aixecar volums o construccions que perjudiquin les visuals.

BE096 Sistema hidràulic Font de Vàritx-Can Serra

Identificació

Municipi:	Pollença
Nucli o paratge:	-
Adreça / Accés:	Carretera Ma-10 Pollença-Andratx
Poligon / Parcel.la:	004 / 628
Ref. cadastral:	07042A004006280000SY
Coord. UTM ETRS89:	497962.646 - 4413265.62
Classificació del sòl:	Rústic
Plànol:	SR-19
Categoria:	Bé Etnològic
Tipologia:	Sistema hidràulic
Ús actual:	Infraestructura hidràulica (extracció d'aigua)
Estil o corrent:	Popular
Autoria:	-



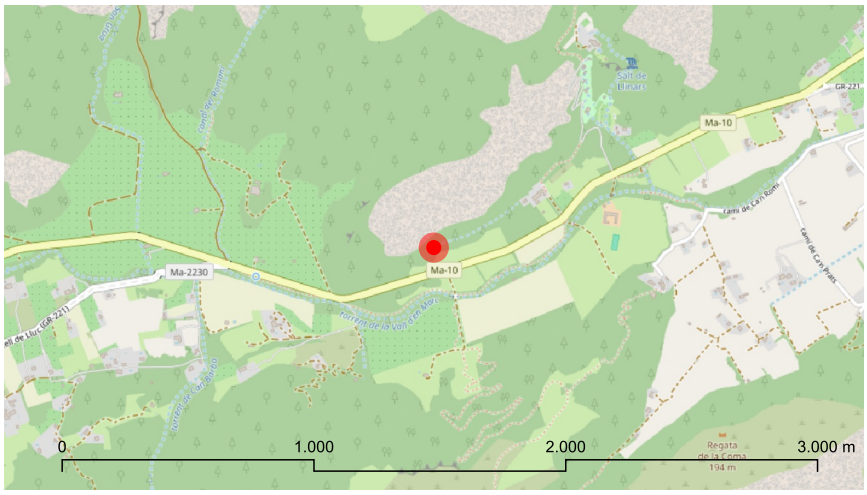

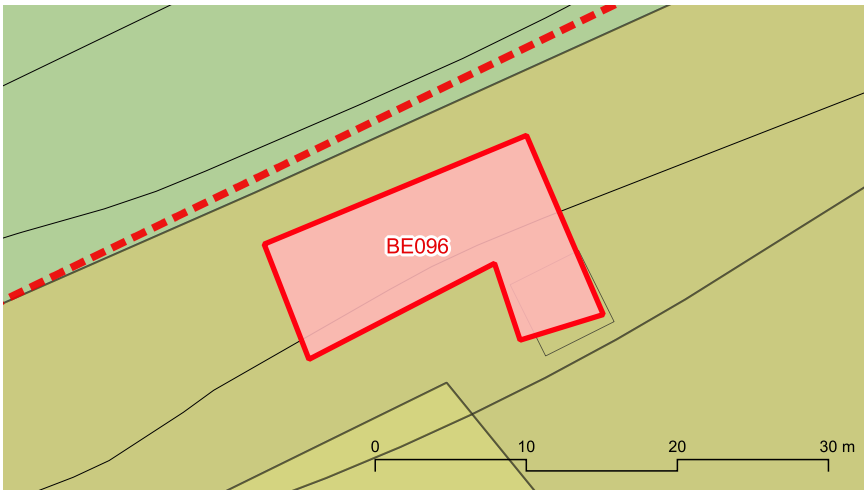



BE096 Sistema hidràulic Font de Vàritx-Can Serra

Descripció

Entorn:
-

Descripció de l'element:
Sistema hidràulic que aprofita les aigües de la font de Vàritx conduint la mitjançant una síquia fins els sementers situats a l'oest de Can Serra. La síquia té una amplària de 0,5 m i una profunditat de 0,4 m. Els paretons laterals estan paredats en verd i tenen una amplària de 0,5 m. Les aigües eren emmagatzemades a un safereig situat a l'oest de les cases.

Cronologia: Finals del segle XIX

Bibliografia i fonts: AV. (1993). Gran Enciclopèdia de Mallorca (Vol. XVIII). Promomallorca Edicions.

Estat de conservació

Valoració conjunt: Dolent. La síquia presenta nombrosos esbaldrecs.

Intervencions: -

Protecció de l'element

Nivell de protecció: A

Usos permesos: Infraestructura hidràulica

Protecció legal específica:
S'inclou dintre del BIC que abasta la zona del municipi declarada Paratge pintoresc. Decret 984/1972, de 24 de març (BOE 94, de 19/4/72).

Elements destacats a conservar:
El conjunt format per la font, la síquia i el safareig.

Directrius d'intervenció preferents:
Reparar els esboldrecs de la síquia.

Directrius d'intervenció admissibles:
Conservació, restauració i consolidació.

Entorn de protecció

S'estableix un entorn de protecció al voltant de l'element, amb el concret traçat que figura en la documentació gràfica. Dins l'àrea es mantindrà la perspectiva visual del conjunt, per la qual no es podran aixecar volums o construccions que perjudiquin les visuals.

BE097 Sistema hidràulic de Lassarell

Identificació

Municipi:	Pollença
Nucli o paratge:	-
Adreça / Accés:	Camí Llarg, inici al Camí de Can Bosc
Poligon / Parcel.la:	008 / 017
Ref. cadastral:	07042A008000170000SH
Coord. UTM ETRS89:	498203.58 - 4410846.384
Classificació del sòl:	Rústic
Plànol:	SR-23
Categoria:	Bé Etnològic
Tipologia:	Sistema hidràulic
Ús actual:	Infraestructura hidràulica (extracció, transport i emmagatzamament d'aigua)
Estil o corrent:	Popular
Autoria:	-



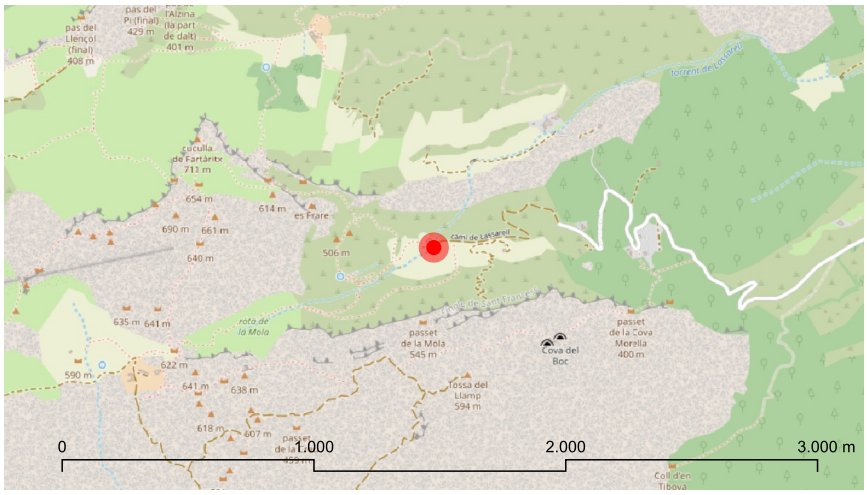



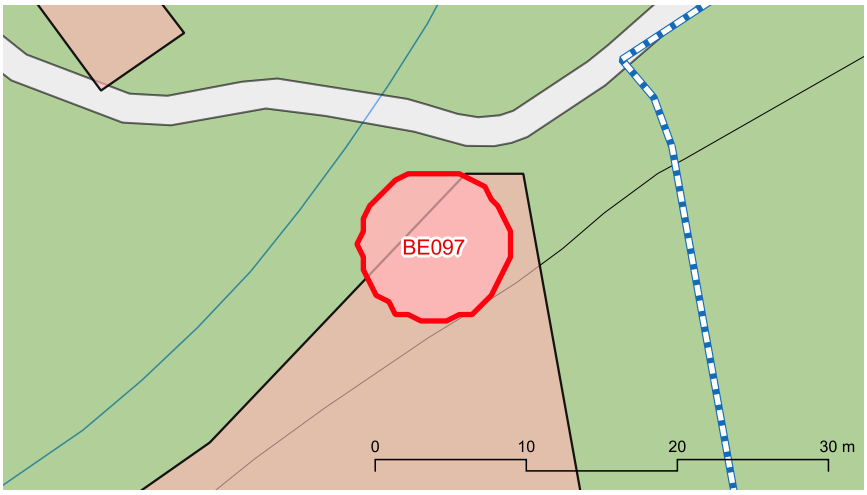







marès

BE097 Sistema hidràulic de Lassarell

Descripció

Entorn:
Muntanya, als costers meridionals de la vall de Colonya, al costat de les cases.

Descripció de l'element:
Sistema hidràulic que condueix les aigües des de la font de Lassarell fins a les cases mitjançant una síquia de 450 m de longitud. La font és de tipus qanat amb un pou mare, amb un primer tram subterrani i dos pous d'aireig, continuant amb un tros en trinxera amb una paret seca a cada costat. A mitjan recorregut les aigües són emmagatzemades en un safareig semicircular adossat a la penya. L'aigua arriba a uns rentadors situats davant les cases.

Cronologia: Medieval

Bibliografia i fonts: García Pastor, J. (1977). Rutas escondidas de Mallorca (Fascicle 80: La Cuculla de Fartàritx). Imprenta Politècnica.

Estat de conservació

Valoració conjunt: Bo.

Intervencions: Ha estat rehabilitada la part del sistema que discorre en trinxera entre dues parets seques.

Protecció de l'element

Nivell de protecció: A

Usos permesos: Infraestructura hidràulica

Protecció legal específica:
No en té

Elements destacats a conservar:
El conjunt forma per la font, les parets seques, la síquia, el safereig i els rentadors.

Directrius d'intervenció preferents:
-

Directrius d'intervenció admissibles:
Conservació, restauració i consolidació.

Entorn de protecció
S'estableix un entorn de protecció al voltant de l'element, amb el concret traçat que figura en la documentació gràfica. Dins l'àrea es mantindrà la perspectiva visual del conjunt, per la qual no es podran aixecar volums o construccions que perjudiquin les visuals.

BE098 Sistema hidràulic d'Almadrava

Identificació

Municipi:	Pollença
Nucli o paratge:	-
Adreça / Accés:	Camí d'Almadrava
Poligon / Parcel.la:	002 / 609
Ref. cadastral:	07042A002006090000SB
Coord. UTM ETRS89:	506102.028 - 4413357.912
Classificació del sòl:	Rústic
Plànol:	SR-21
Categoria:	Bé Etnològic
Tipologia:	Sistema hidràulic
Ús actual:	Infraestructura hidràulica
Estil o corrent:	Popular
Autoria:	-







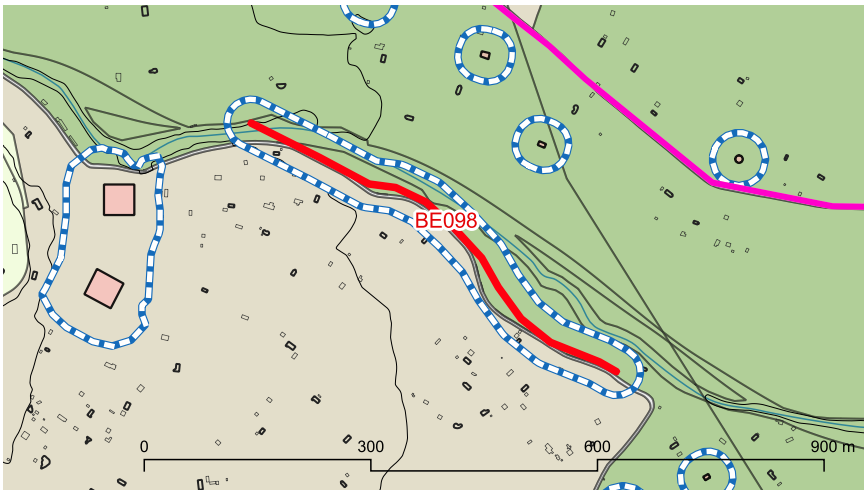



marès

BE098 Sistema hidràulic d'Almadrava

Descripció

Entorn:
A la zona d'Almadrava, al torrent dels Ulls del Rec, a la perifèria de protecció de l'Albufereta.

Descripció de l'element:
Restes de l'assut i de la síquia que conduïa l'aigua originada als Ulls del Rec als molins de l'Almadrava, amb un recorregut d'uns 550 metres. La síquia discorre pel costat dret del torrent i és de pedra, amb arrebossat d'argamassa. L'interior té una amplària de 1 m i les parets tenen una gruixa de 0,5 m i una altura de 0,8 m. En un tram de 23 m de llargària la síquia presenta una major secció, concretament l'interior té una amplària de 1,4 m. Es conserven algunes trams, molt invadits per la vegetació. El tram més llarg té uns 90 m. L'assut es disposava obliquament al curs de l'aigua i derivava l'aigua cap a la síquia, situada al costat dret. Resten dos trams. El primer es localitza al costat esquerra del torrent, té uns 11 m de longitud i 0,9 m d'altura. El segon es situa al costat dret i té una longitud de 5 m i una altura de 1,5 m. El tractament constructiu és el mateix que la síquia, és a dir pedra amb arrebossat d'argamassa. La gruixa dels murs és de 0,8 m. En ambdós trams es localitzen restes de la base de l'assut, de pedra i argamassa.

Cronologia: Medieval

Bibliografia i fonts: -

Estat de conservació

Valoració conjunt: Dolent. La síquia presenta nombrosos esbaldrecs i trams desapareguts.

Intervencions: -

Protecció de l'element

Nivell de protecció: A

Usos permesos: Infraestructura hidràulica

Protecció legal específica:
S'inclou dintre del BIC que abasta la zona del municipi declarada Paratge pintoresc. Decret 984/1972, de 24 de març (BOE 94, de 19/4/72).

Elements destacats a conservar:
El conjunt format per l'assut i la síquia

Directrius d'intervenció preferents:
Netejar la vegetació. Reparar els esboldrecs i consolidar els paraments de la síquia.

Directrius d'intervenció admissibles:
Conservació, restauració i consolidació.

Entorn de protecció

S'estableix un entorn de protecció al voltant de l'element, amb el concret traçat que figura en la documentació gràfica. Dins l'àrea es mantindrà la perspectiva visual del conjunt, per la qual no es podran aixecar volums o construccions que perjudiquin les visuals.

BE099 Sistema hidràulic de Pedruixella Petit

Identificació

Municipi:	Pollença
Nucli o paratge:	-
Adreça / Accés:	Camí Pedruixella Petit, Km 8,5. Ctra Ma-10 Pollença-Andratx
Poligon / Parcel.la:	004 / 642
Ref. cadastral:	07042A004006420000SO
Coord. UTM ETRS89:	494915.327 - 4414024.557
Classificació del sòl:	Rústic
Plànol:	SR-19
Categoria:	Bé Etnològic
Tipologia:	Sistema hidràulic
Ús actual:	Infraestructura hidràulica
Estil o corrent:	Popular
Autoria:	-



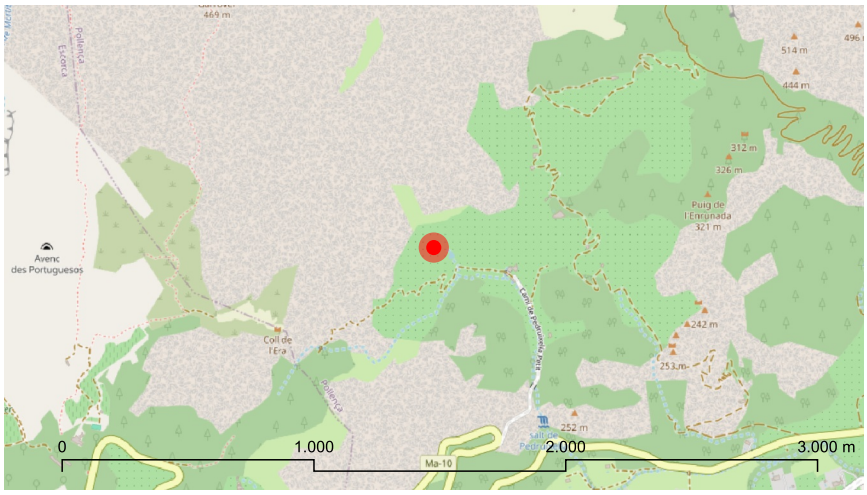



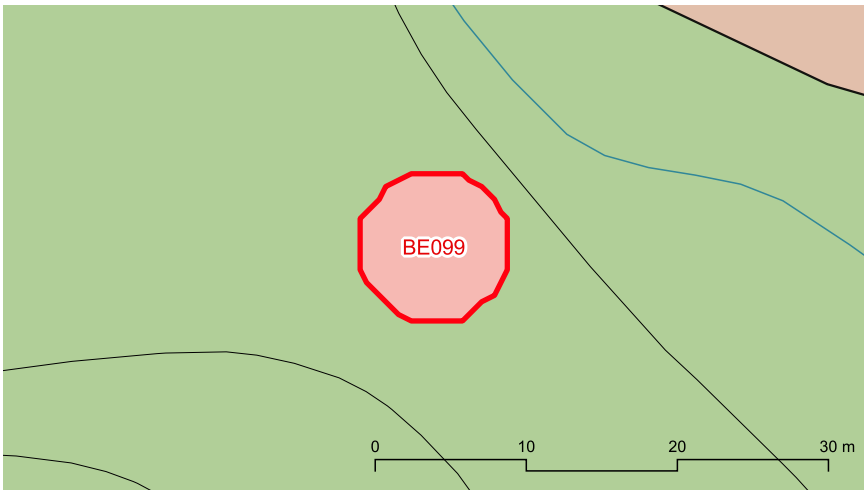





BE099 Sistema hidràulic de Pedruixella Petit

Descripció

Entorn:
Muntanya, a l'entorn de les cases de Pedruixella Petit.

Descripció de l'element:
Sistema hidràulic d'abastiment d'aigua a les cases de Pedruixella. Té el seu origen en l'anomenat pou Minat, pou de planta circular paredat en sec de 1,3 m de diàmetre i una gruixa dels murs de 1,3 m. L'altura del coll és de 0,8 m. Un tramb de síquia subterrània amb un pou d'aireig dona pas a una canal de teules travades amb argamassa. A 150 m del pou hi ha un safareig quadrangular des del qual es regava l'hort. A 230 m del pou hi ha un petit aljub que emmagatzamava l'aigua. En total la canalització té una longitud de 345 m i en les proximitats de la casa discorre sobre una marjada de pedra en sec.

Cronologia: Medieval

Bibliografia i fonts: -

Estat de conservació

Valoració conjunt: Regular. El coll del pou i la síquia presenten esbaldrecs.

Intervencions: -

Protecció de l'element

Nivell de protecció: A

Usos permesos: Infraestructura hidràulica

Protecció legal específica:
No en té

Elements destacats a conservar:
El conjunt format pel pou (interior i exterior), la síquia subterrània, el pou d'aireig, la canaleta i l'aljub.

Directrius d'intervenció preferents:
Reparar el coll del pou.

Directrius d'intervenció admissibles:
Conservació, restauració i consolidació.

Entorn de protecció

S'estableix un entorn de protecció al voltant de l'element, amb el concret traçat que figura en la documentació gràfica. Dins l'àrea es mantindrà la perspectiva visual del conjunt, per la qual no es podran aixecar volums o construccions que perjudiquin les visuals.

BE100 Ralla de Ca na Senalleres

Identificació

Municipi:	Pollença
Nucli o paratge:	-
Adreça / Accés:	Carretera Ma-10 Pollença-Andratx
Poligon / Parcel.la:	007 / 077
Ref. cadastral:	07042A007000770000SA
Coord. UTM ETRS89:	500327.786 - 4414457.383
Classificació del sòl:	Rústic
Plànol:	SR-20
Categoria:	Bé Etnològic
Tipologia:	Ralla
Ús actual:	Infraestructura hidràulica
Estil o corrent:	Popular
Autoria:	-



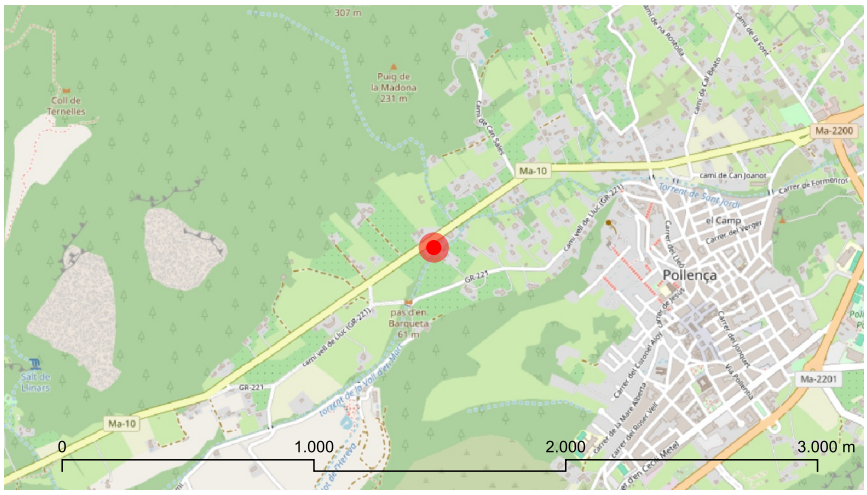

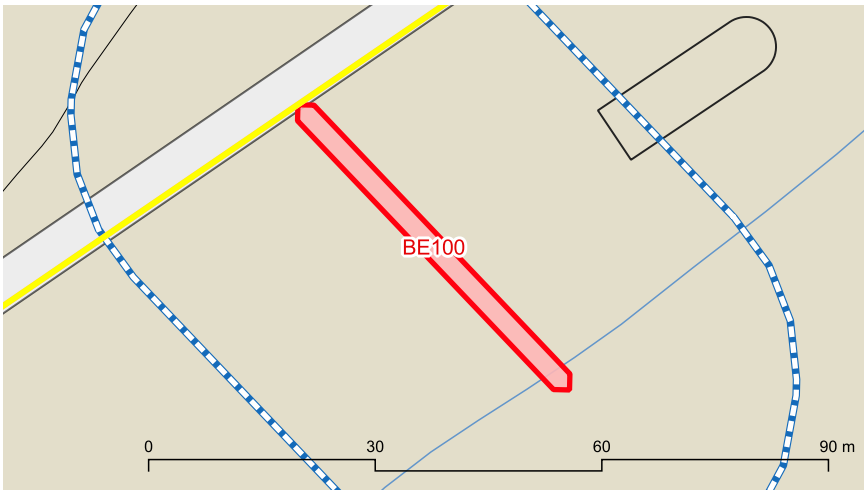



marès

BE100 Ralla de Ca na Senalleres

Descripció

Entorn:
Vall d'en Marc, entre la carretera i el torrent.

Descripció de l'element:
Ralla situada entre Can Xot i Ca na Marge, entre la carretera i el torrent de Sant Jordi. La seva amplària és de 2 m. La paret oriental, d'esquena d'ase, té una altura de 1,2 m mentre que la paret occidental té una altura de 0,9 m. La seva longitud és de 50 m i la seva amplària és de 0,6 m. És totalment de pedra en sec.

Cronologia: -

Bibliografia i fonts: Fidel Castro, P. (2011): Inventari i caracterització del patrimoni hidràulic del torrent de Sant Jordi. Conselleria de Medi Ambient. Govern de les Illes Balears.

Estat de conservació

Valoració conjunt: Bo.

Intervencions: -

Protecció de l'element

Nivell de protecció: A

Usos permesos: Infraestructura hidràulica

Protecció legal específica:
No en té

Elements destacats a conservar:
El conjunt format per la ralla i les parets laterals

Directrius d'intervenció preferents:
Netejar la vegetació.

Directrius d'intervenció admissibles:
Conservació, restauració i consolidació.

Entorn de protecció
S'estableix un entorn de protecció al voltant de l'element, amb el concret traçat que figura en la documentació gràfica. Dins l'àrea es mantindrà la perspectiva visual del conjunt, per la qual no es podran aixecar volums o construccions que perjudiquin les visuals.

BE101 Ralla de Ca na Borrassa

Identificació

Municipi:	Pollença
Nucli o paratge:	-
Adreça / Accés:	Carretera Ma-10 Pollença-Andratx
Poligon / Parcel.la:	004 / 622
Ref. cadastral:	07042A004006220000SZ
Coord. UTM ETRS89:	498859.675 - 4413686.277
Classificació del sòl:	Rústic
Plànol:	SR-20
Categoria:	Bé Etnològic
Tipologia:	Ralla
Ús actual:	Infraestructura hidràulica
Estil o corrent:	Popular
Autoria:	-



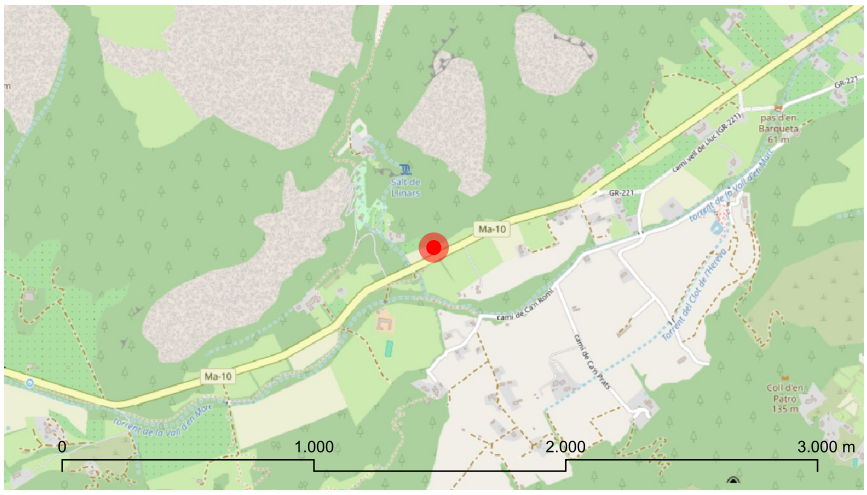

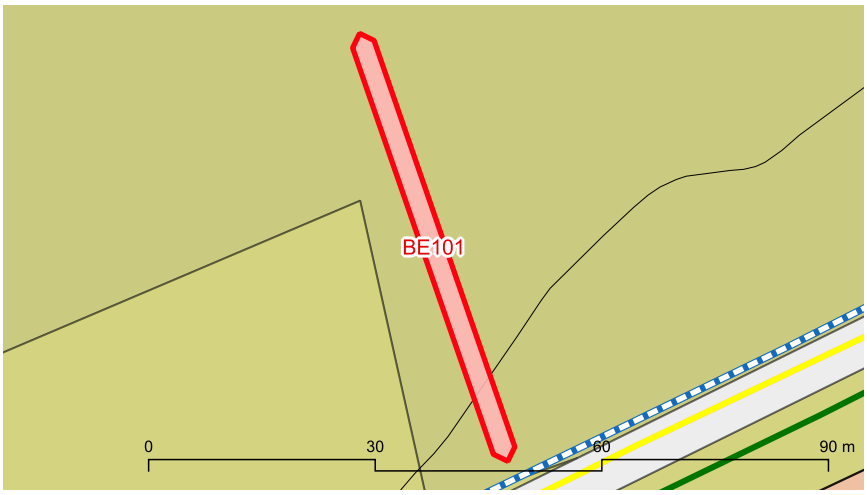



marès

BE101 Ralla de Ca na Borrassa

Descripció

Entorn:
Vall d'en Marc al nord de la carretera.

Descripció de l'element:
Ralla de 57 m de longitud i 1 m d'amplària. Limitada en el seu costat oest per una paret seca de 0,8 m d'amplària i 1,3 m d'altura i en el seu costat de l'est per una marjada de 1 m d'altura. El fons de la ralla està empedrat.

Cronologia: -

Bibliografia i fonts: Fidel Castro, P. (2011): Inventari i caracterització del patrimoni hidràulic del torrent de Sant Jordi. Conselleria de Medi Ambient. Govern de les Illes Balears.

Estat de conservació

Valoració conjunt: Bo.

Intervencions: S'han construït distints ponts de formigó sobre la ralla.

Protecció de l'element

Nivell de protecció: A

Usos permesos: Infraestructura hidràulica

Protecció legal específica:
No en té

Elements destacats a conservar:
El conjunt format per la ralla, la paret i el marge

Directrius d'intervenció preferents:
-

Directrius d'intervenció admissibles:
Conservació, restauració i consolidació.

Entorn de protecció
S'estableix un entorn de protecció al voltant de l'element, amb el concret traçat que figura en la documentació gràfica. Dins l'àrea es mantindrà la perspectiva visual del conjunt, per la qual no es podran aixecar volums o construccions que perjudiquin les visuals.

BE102 Ralla de la Plana

Identificació

Municipi:	Pollença
Nucli o paratge:	-
Adreça / Accés:	Carretera vella de Lluc
Polígon / Parcel.la:	007 / 220
Ref. cadastral:	07042A007002200000SO
Coord. UTM ETRS89:	496763.342 - 4413023.968
Classificació del sòl:	Rústic
Plànol:	SR-19
Categoria:	Bé Etnològic
Tipologia:	Ralla
Ús actual:	Infraestructura hidràulica
Estil o corrent:	Popular
Autoria:	-



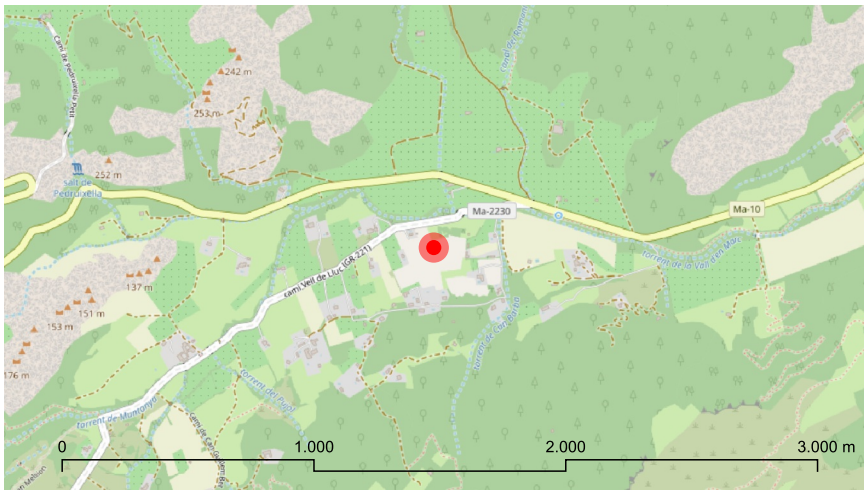

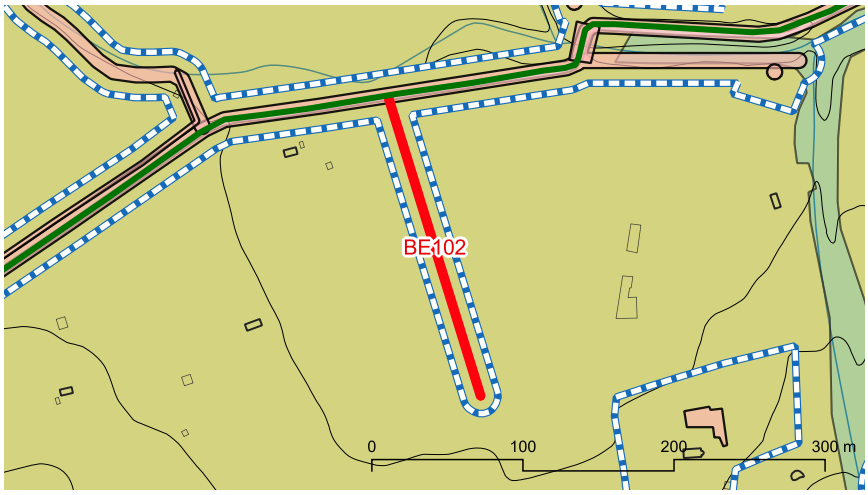

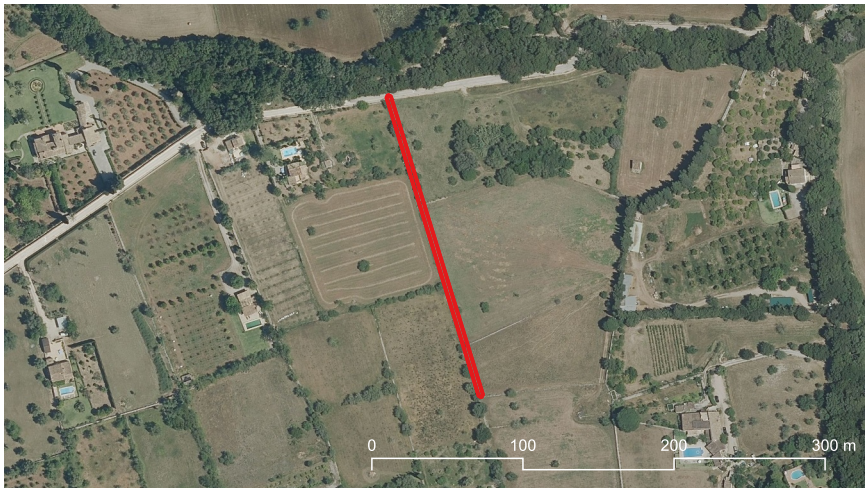

marès

BE102 Ralla de la Plana

Descripció

Entorn:
A la vall d'en Marc, a prop del torrent.

Descripció de l'element:
Ralla paredada en sec, de 0,4 m d'amplària amb parets laterals de 0,6 m i una profunditat de 1,1 m. La seva longitud és de 200 m.

Cronologia: -

Bibliografia i fonts: Fidel Castro, P. (2011): Inventari i caracterització del patrimoni hidràulic del torrent de Sant Jordi. Conselleria de Medi Ambient. Govern de les Illes Balears.

Estat de conservació

Valoració conjunt: Bo.

Intervencions: -

Protecció de l'element

Nivell de protecció: A

Usos permesos: Infraestructura hidràulica

Protecció legal específica:
No en té

Elements destacats a conservar:
El conjunt format per la ralla i les parets laterals

Directrius d'intervenció preferents:
Netejar la vegetació.

Directrius d'intervenció admissibles:
Conservació, restauració i consolidació.

Entorn de protecció
S'estableix un entorn de protecció al voltant de l'element, amb el concret traçat que figura en la documentació gràfica. Dins l'àrea es mantindrà la perspectiva visual del conjunt, per la qual no es podran aixecar volums o construccions que perjudiquin les visuals.

BE103 Ralla del Redol de Can Cerdà

Identificació

Municipi:	Pollença
Nucli o paratge:	-
Adreça / Accés:	Camí del Molinet
Poligon / Parcel.la:	007 / 159
Ref. cadastral:	07042A00709159
Coord. UTM ETRS89:	496385.322 - 4412880.356
Classificació del sòl:	Rústic
Plànol:	SR-19
Categoria:	Bé Etnològic
Tipologia:	Ralla
Ús actual:	Infraestructura hidràulica
Estil o corrent:	Popular
Autoria:	-



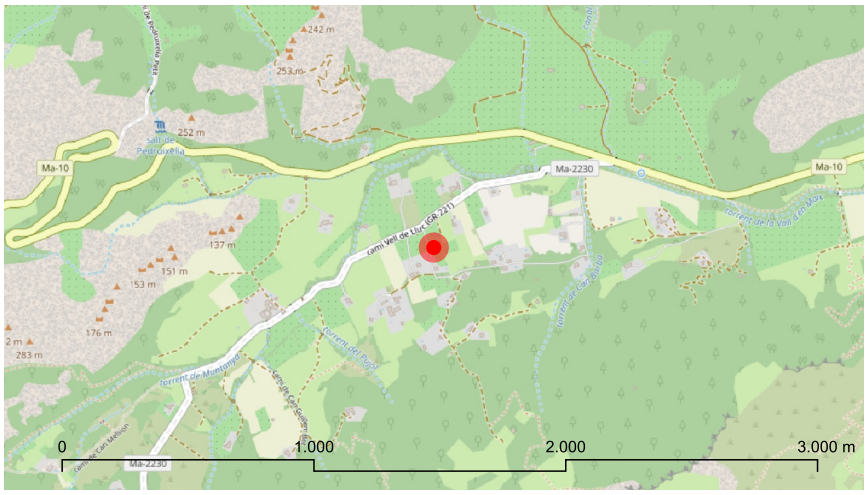



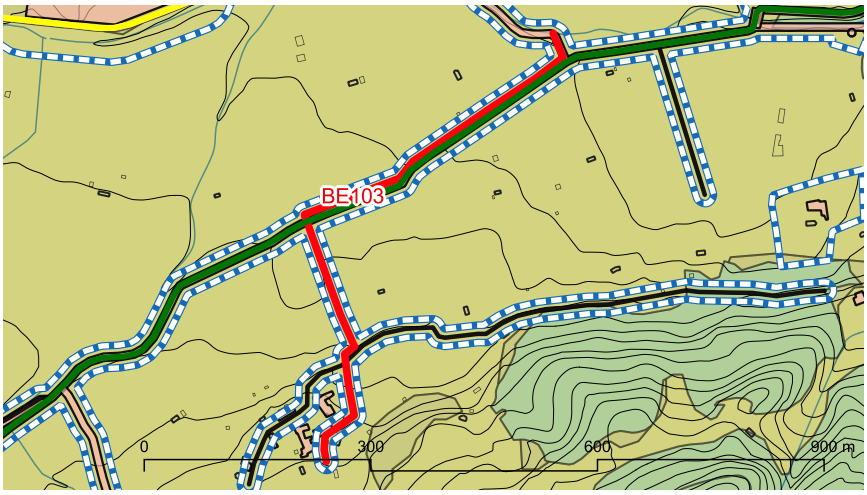

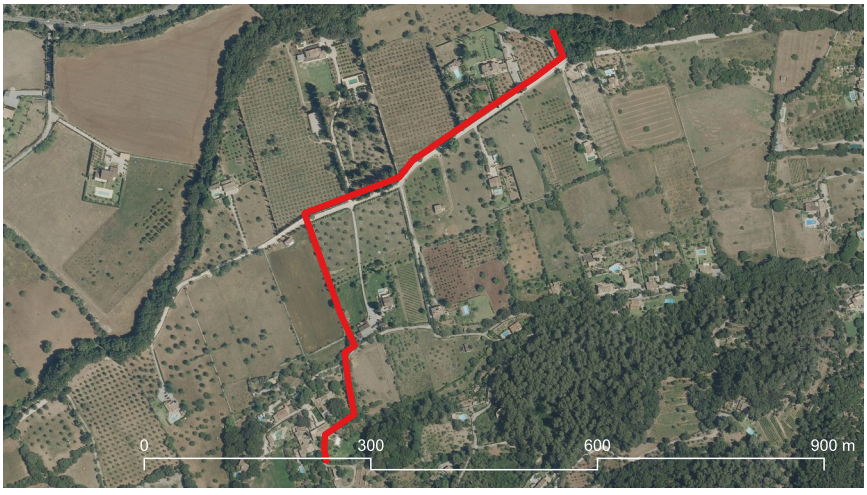

marès

BE103 Ralla del Redol de Can Cerdà

Descripció

Entorn:
Als costers meridionals de la vall d'en Marc, entre la carretera vella de Lluc i el redol de Can Cerdà.

Descripció de l'element:
Ralla de d'amplària variable (de 1,3 a 2,2 m) i una profunditat de 1,2 m. Canalitza les aigües entre el redol de Can Cerdà i el torrent de la vall d'en Marc, amb una longitud de 800 m.

Cronologia: -

Bibliografia i fonts: Fidel Castro, P. (2011): Inventari i caracterització del patrimoni hidràulic del torrent de Sant Jordi. Conselleria de Medi Ambient. Govern de les Illes Balears.

Estat de conservació

Valoració conjunt: Bo.

Intervencions: -

Protecció de l'element

Nivell de protecció: A

Usos permesos: Infraestructura hidràulica

Protecció legal específica:
No en té

Elements destacats a conservar:
El conjunt format per la ralla i les parets laterals

Directrius d'intervenció preferents:
-

Directrius d'intervenció admissibles:
Conservació, restauració i consolidació.

Entorn de protecció
S'estableix un entorn de protecció al voltant de l'element, amb el concret traçat que figura en la documentació gràfica. Dins l'àrea es mantindrà la perspectiva visual del conjunt, per la qual no es podran aixecar volums o construccions que perjudiquin les visuals.

BE104 Ralla 5 (Albufereta)

Identificació

Municipi:	Pollença
Nucli o paratge:	-
Adreça / Accés:	Camí del Bosc
Poligon / Parcel.la:	002 / 588
Ref. cadastral:	07042A00200588, 07042A00200696
Coord. UTM ETRS89:	506355.321 - 4412676.791
Classificació del sòl:	Rústic
Plànol:	SR-21
Categoria:	Bé Etnològic
Tipologia:	Síquia
Ús actual:	Infraestructura hidràulica
Estil o corrent:	Popular
Autoria:	-





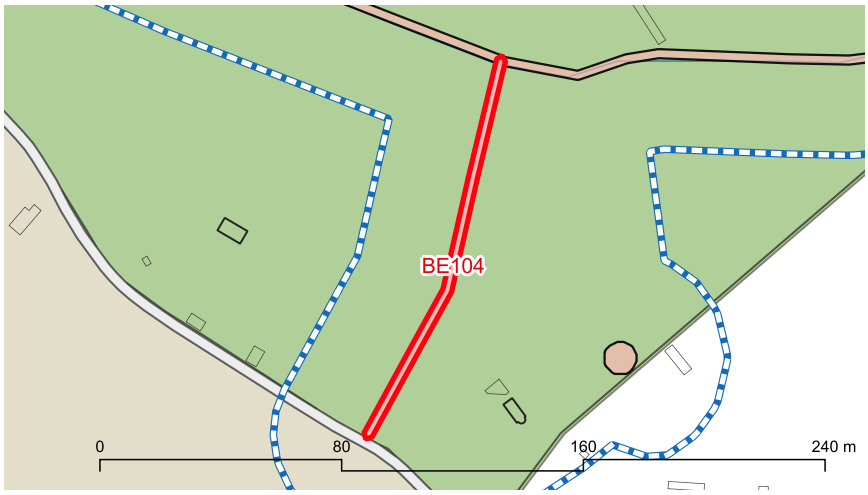



BE104 Ralla 5 (Albufereta)

Descripció

Entorn:
A la perifèria de protecció de l'Albufereta.

Descripció de l'element:
Síquia que travessa el camí del Bosc, discorre fent de partió entre les finques i desemboca en el torrent de la font de Mal Any. Té una longitud de 133 m. Ambdós costats es troben paredats en sec. L'amplària de la síquia és de 1 m i l'altura de les parets és de 1,4 m. Es tracta d'un dels nombrosos braçals o ramals de síquia que donen nom al camí des Braçals, que passa a denominar-se camí del Bosc en el terme municipal de Pollença. Pel costat esquerra de la síquia, dintre de la finca confrontant, s'hi adossa una canaleta de 0,4 m d'amplària.

Cronologia: -

Bibliografia i fonts: Escanellas Garau, M.A. (2005): Catàleg de patrimoni etnològic de s'Albufereta. Conselleria de Medi Ambient. Govern de les Illes Balears. Element 219.

Estat de conservació

Valoració conjunt: Dolent.

Intervencions: -

Protecció de l'element

Nivell de protecció: A

Usos permesos: Infraestructura hidràulica

Protecció legal específica:
No en té

Elements destacats a conservar:
La síquia i les parets laterals

Directrius d'intervenció preferents:
Neteja de la vegetació.

Directrius d'intervenció admissibles:
Conservació, restauració i consolidació.

Entorn de protecció

S'estableix un entorn de protecció al voltant de l'element, amb el concret traçat que figura en la documentació gràfica. Dins l'àrea es mantindrà la perspectiva visual del conjunt, per la qual no es podran aixecar volums o construccions que perjudiquin les visuals.

BE105 Ralla 6 (Albufereta)

Identificació

Municipi:	Pollença
Nucli o paratge:	-
Adreça / Accés:	Camí del Bosc
Poligon / Parcel.la:	002 / 300
Ref. cadastral:	07042A00209300
Coord. UTM ETRS89:	506463.994 - 4412775.3
Classificació del sòl:	Rústic
Plànol:	SR-21/22
Categoria:	Bé Etnològic
Tipologia:	Síquia
Ús actual:	Infraestructura hidràulica
Estil o corrent:	Popular
Autoria:	-





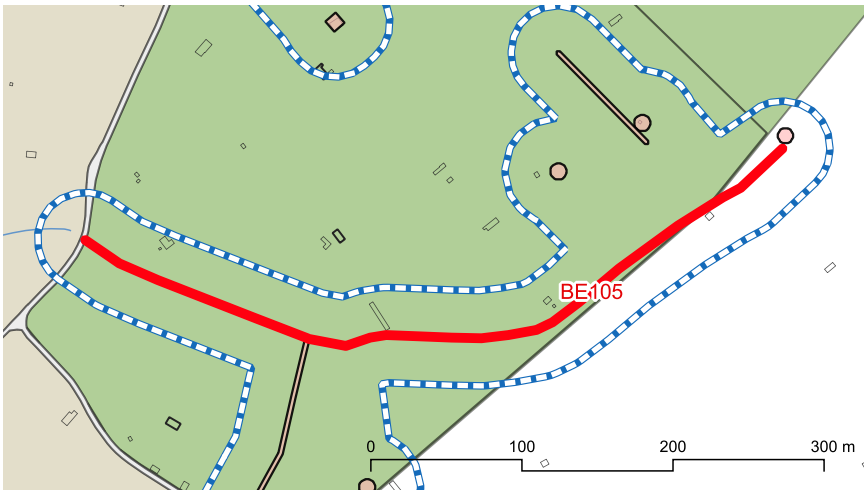

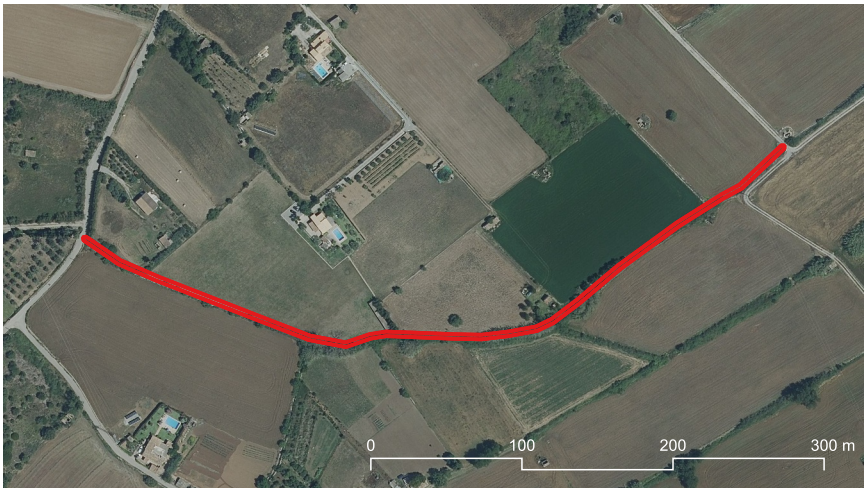

BE105 Ralla 6 (Albufereta)

Descripció

Entorn:
-

Descripció de l'element:
El torrent de la font de Mal Any té una longitud de 817 m entre el camí del Bosc, devora el creuer amb el camí de Can Roig, i la seva desembocadura a l'Albufereta. Fa de partió entre les finques i travessa el camí de la torre del Bosc. Té els costats paredats en sec. L'amplària de la síquia és de 3 m i l'altura de les parets és de 1,4 m.

Cronologia: -

Bibliografia i fonts: Escanellas Garau, M.A. (2005): Catàleg de patrimoni etnològic de s'Albufereta. Conselleria de Medi Ambient. Govern de les Illes Balears. Element 220.

Estat de conservació

Valoració conjunt: Bo.

Intervencions: Les juntes del paredat del costat esquerre han estat reomplertes amb ciment.

Protecció de l'element

Nivell de protecció: A

Usos permesos: Infraestructura hidràulica

Protecció legal específica:
No en té

Elements destacats a conservar:
La síquia i les parets laterals

Directrius d'intervenció preferents:
-

Directrius d'intervenció admissibles:
Conservació, restauració i consolidació.

Entorn de protecció
S'estableix un entorn de protecció al voltant de l'element, amb el concret traçat que figura en la documentació gràfica. Dins l'àrea es mantindrà la perspectiva visual del conjunt, per la qual no es podran aixecar volums o construccions que perjudiquin les visuals.

BE106 Ralla 7 (Albufereta)

Identificació

Municipi:	Pollença
Nucli o paratge:	-
Adreça / Accés:	Camí del Bosc
Poligon / Parcel.la:	002 / 571
Ref. cadastral:	07042A00200571, 07042A00200576 i altres
Coord. UTM ETRS89:	506568.527 - 4412899.507
Classificació del sòl:	Rústic
Plànol:	SR-22
Categoria:	Bé Etnològic
Tipologia:	Síquia
Ús actual:	Infraestructura hidràulica
Estil o corrent:	Popular
Autoria:	-





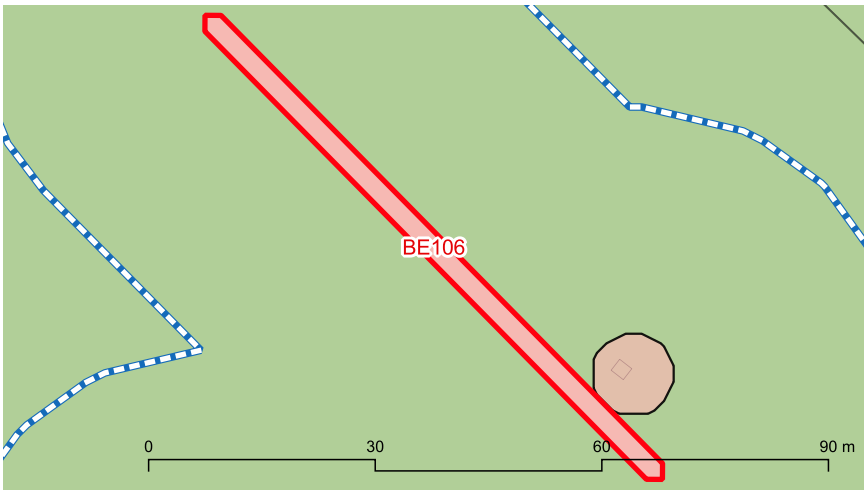



marès

BE106 Ralla 7 (Albufereta)

Descripció

Entorn:
-

Descripció de l'element:
Síquia paredada en sec a ambdós costats. Té una longitud de 83 m i la seva amplària és de 0,4 m. L'altura de les parets del costat, atalussades, és de 0,8 m.

Cronologia: -

Bibliografia i fonts: Escanellas Garau, M.A. (2005): Catàleg de patrimoni etnològic de s'Albufereta. Conselleria de Medi Ambient. Govern de les Illes Balears. Element 221.

Estat de conservació

Valoració conjunt: Regular.

Intervencions: -

Protecció de l'element

Nivell de protecció: A

Usos permesos: Infraestructura hidràulica

Protecció legal específica:
No en té

Elements destacats a conservar:
La síquia i les parets laterals

Directrius d'intervenció preferents:
Neteja de la vegetació.

Directrius d'intervenció admissibles:
Conservació, restauració i consolidació.

Entorn de protecció

S'estableix un entorn de protecció al voltant de l'element, amb el concret traçat que figura en la documentació gràfica. Dins l'àrea es mantindrà la perspectiva visual del conjunt, per la qual no es podran aixecar volums o construccions que perjudiquin les visuals.

BE107 Ralla 8 (Albufereta)

Identificació

Municipi:	Pollença
Nucli o paratge:	-
Adreça / Accés:	Carretera Ma-2202
Poligon / Parcel.la:	003 / 472
Ref. cadastral:	07042A00300472, 07042A00300475 i altres
Coord. UTM ETRS89:	507101.958 - 4413398.425
Classificació del sòl:	Rústic
Plànol:	SR-22
Categoria:	Bé Etnològic
Tipologia:	Síquia
Ús actual:	Infraestructura hidràulica
Estil o corrent:	Popular
Autoria:	-





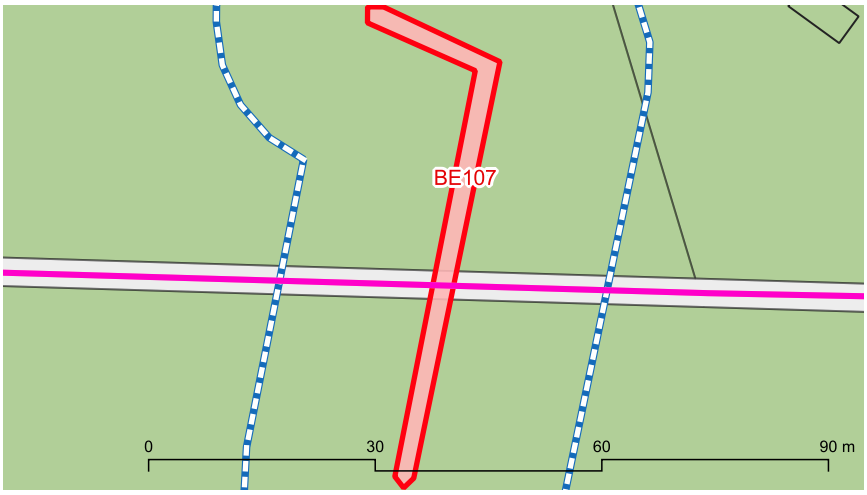



BE107 Ralla 8 (Albufereta)

Descripció

Entorn:
-

Descripció de l'element:
Síquia de 87 m de longitud dividida en dues parts separades per la carretera Ma-2202, amb els costats paredats en sec. El tram al sud de la carretera té uns 43 m de longitud dels quals els 7 primers tenen un ample de 1 m i una altura de 0,6 m, per després eixamplar-se fins als 2 m. En aquest tram el costat esquerra no està paredat. La secció davall la carretera Ma-2202 és de 0,9 m (ample) x 0,8 m (alt). La seva longitud és de 6 m i també es troba paredat en sec. El tram al nord de la carretera està paredat a ambdós costats i té una amplària de 1 m i una longitud de 44 m. Es divideix en dos trams que formen un angle de 100 graus.

Cronologia: -

Bibliografia i fonts: Escanellas Garau, M.A. (2005): Catàleg de patrimoni etnològic de s'Albufereta. Conselleria de Medi Ambient. Govern de les Illes Balears. Element 222.

Estat de conservació

Valoració conjunt: Bo.

Intervencions: -

Protecció de l'element

Nivell de protecció: A

Usos permesos: Infraestructura hidràulica

Protecció legal específica:
No en té

Elements destacats a conservar:
La síquia i les parets laterals

Directrius d'intervenció preferents:
-

Directrius d'intervenció admissibles:
Conservació, restauració i consolidació.

Entorn de protecció
S'estableix un entorn de protecció al voltant de l'element, amb el concret traçat que figura en la documentació gràfica. Dins l'àrea es mantindrà la perspectiva visual del conjunt, per la qual no es podran aixecar volums o construccions que perjudiquin les visuals.

BE108 Ralla 9 (Albufereta)

Identificació

Municipi:	Pollença
Nucli o paratge:	-
Adreça / Accés:	Carretera Alcúdia-Port de Pollença Ma-2220
Poligon / Parcel.la:	- / -
Ref. cadastral:	-
Coord. UTM ETRS89:	506655.803 - 4414214.177
Classificació del sòl:	Urbà
Plànol:	SU-30
Categoria:	Bé Etnològic
Tipologia:	Síquia
Ús actual:	Infraestructura hidràulica
Estil o corrent:	Popular
Autoria:	-





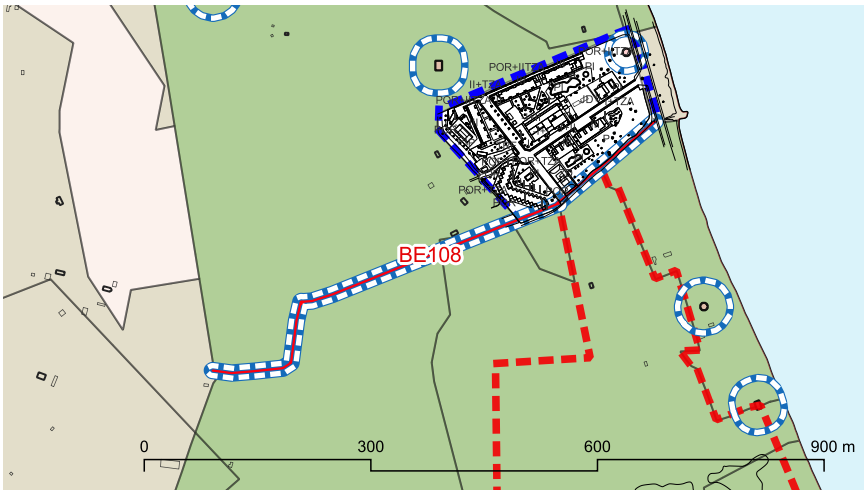



BE108 Ralla 9 (Albufereta)

Descripció

Entorn:
-

Descripció de l'element:
Síquia d'uns 723 m de longitud, situada al nord del camí de can Cullerassa a Fonts Salades i que desemboca a la platja de can Cullerassa, al sudest de la urbanització Club del Sol. En un dels trams, de 83 m de longitud, la síquia té 2,6 m d'amplària, amb el costat dret paredat en sec, amb una altura de 0,7 m, mentre que el costat esquerra està format pel talús de terra d'un camí. El pas de la síquia per davall el camí es resol amb cantons de marès. La secció de la síquia per davall el camí és de 0,6 x 0,6 m. La gruixa damunt l'ull és de 0,3 m. L'ample del camí és de 3,1 m.

Cronologia: -

Bibliografia i fonts: Escanellas Garau, M.A. (2005): Catàleg de patrimoni etnològic de s'Albufereta. Conselleria de Medi Ambient. Govern de les Illes Balears. Element 223.

Estat de conservació

Valoració conjunt: Regular.

Intervencions: -

Protecció de l'element

Nivell de protecció: A

Usos permesos: Infraestructura hidràulica

Protecció legal específica:
No en té

Elements destacats a conservar:
La síquia i les parets laterals

Directrius d'intervenció preferents:
Netejar la vegetació.

Directrius d'intervenció admissibles:
Conservació, restauració i consolidació.

Entorn de protecció

S'estableix un entorn de protecció al voltant de l'element, amb el concret traçat que figura en la documentació gràfica. Dins l'àrea es mantindrà la perspectiva visual del conjunt, per la qual no es podran aixecar volums o construccions que perjudiquin les visuals.

BE109 Passadores Can Rondalla-el Molinet

Identificació



Municipi:	Pollença
Nucli o paratge:	-
Adreça / Accés:	Carretera vella de Lluc. Camí del Molinet
Poligon / Parcel.la:	007 / 301
Ref. cadastral:	07042A007003010000SA
Coord. UTM ETRS89:	495559.941 - 4411999.707
Classificació del sòl:	Rústic
Plànol:	SR-23
Categoria:	Bé Etnològic
Tipologia:	Passadores
Ús actual:	Infraestructura de comunicació
Estil o corrent:	Popular
Autoria:	-

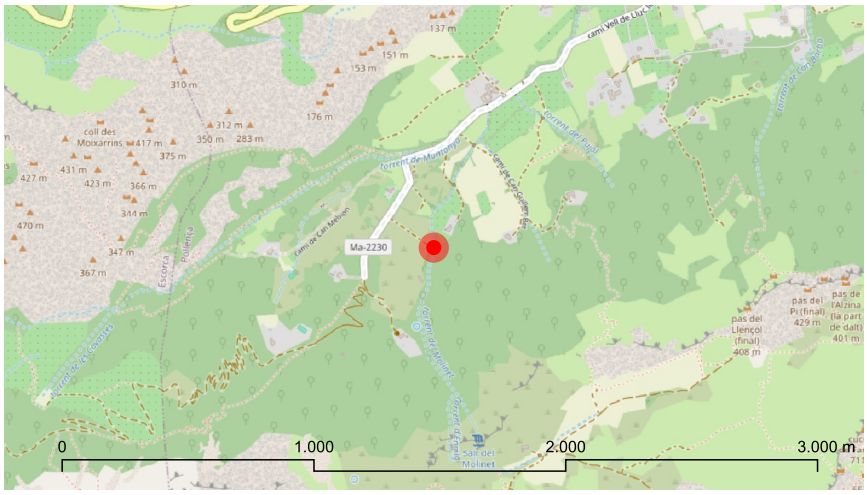

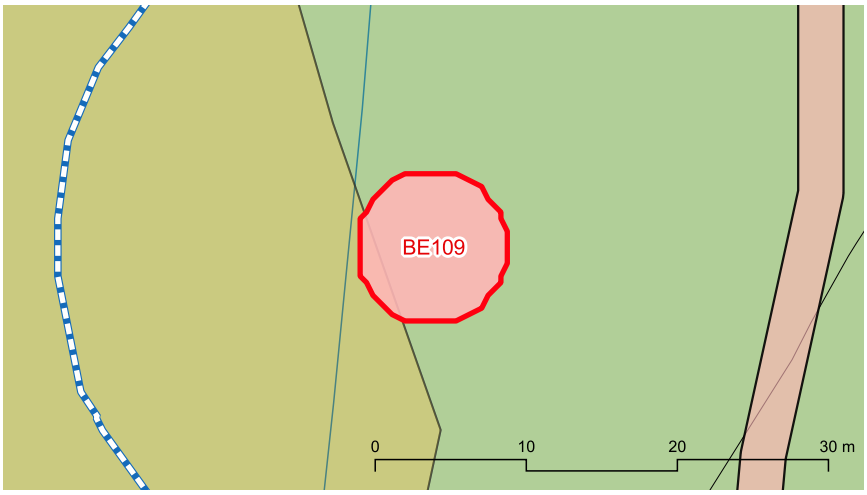



marès

BE109 Passadores Can Rondalla-el Molinet

Descripció

Entorn:
Als costers meridionals de la vall d'en Marc a la zona del Molinet.

Descripció de l'element:
Pas situat al camí que uneix el Molinet amb Can Rondalla. L'espai empedrat té una llargada de 7 m i una amplada de 5 m. Té una alçada de 1,2 m. Té un conjunt de 7 pedres que permeten el pas quan corre l'aigua. A més, s'hi observa un albelló de 0,40 m d'alt i 0,50 m d'ample que permetia el pas de l'aigua quan el cabal era reduït. A l'actualitat aquest albelló es troba totalment reblit de material.

Cronologia: -

Bibliografia i fonts: Fidel Castro, P. (2011): Inventari i caracterització del patrimoni hidràulic del torrent de Sant Jordi. Conselleria de Medi Ambient. Govern de les Illes Balears.

Estat de conservació

Valoració conjunt: Regular. Presenta nombroses erosions.

Intervencions: S'ha encimentat un tram del gual empedrat en el seu costat de ponent.

Protecció de l'element

Nivell de protecció: A

Usos permesos: Infraestructura de comunicació

Protecció legal específica:
No en té

Elements destacats a conservar:
El conjunt format pel pas i les pedres passadores

Directrius d'intervenció preferents:
Reparar els desperfectes de l'empedrat.

Directrius d'intervenció admissibles:
Conservació, restauració i consolidació.

Entorn de protecció
S'estableix un entorn de protecció al voltant de l'element, amb el concret traçat que figura en la documentació gràfica. Dins l'àrea es mantindrà la perspectiva visual del conjunt, per la qual no es podran aixecar volums o construccions que perjudiquin les visuals.

BE110 Pas Son Marc-camí Vell de Lluc

Identificació

Municipi:	Pollença
Nucli o paratge:	-
Adreça / Accés:	Carretera vella de Lluc
Poligon / Parcel.la:	007 / 239
Ref. cadastral:	07042A007002390000SG
Coord. UTM ETRS89:	495880.23 - 4412635.167
Classificació del sòl:	Rústic
Plànol:	SR-19
Categoria:	Bé Etnològic
Tipologia:	Gual empedrat
Ús actual:	Infraestructura de comunicació
Estil o corrent:	Popular
Autoria:	-



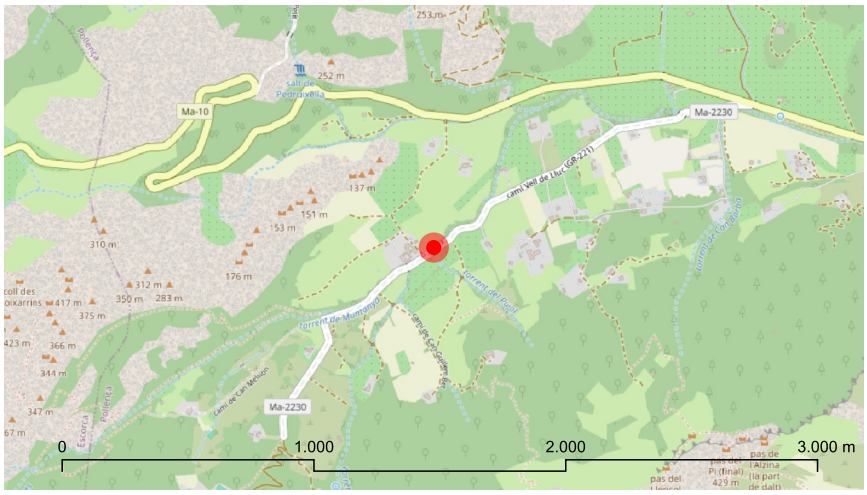

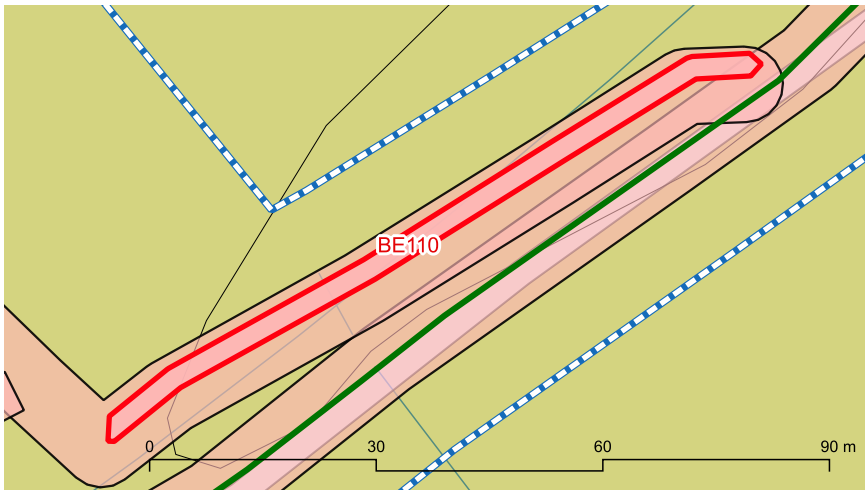



BE110 Pas Son Marc-camí Vell de Lluc

Descripció

Entorn:
Vall d'en Marc, al costat de les cases de Son Marc.

Descripció de l'element:
Pas empedrat que permet accedir a les cases de Son Marc des del camí Vell de Lluc. Travessa en diagonal el torrent de Muntanya en el moment de la unió amb el torrent que davalla des del Salt del Pujol. És de gran longitud, amb uns 29 m de llargada i una amplada variable, entre 3 m i 5 m. A la part baixa dóna lloga a una caiguda màxima de devers 1 m.

Cronologia: -

Bibliografia i fonts: Fidel Castro, P. (2011): Inventari i caracterització del patrimoni hidràulic del torrent de Sant Jordi. Conselleria de Medi Ambient. Govern de les Illes Balears.

Estat de conservació

Valoració conjunt: Regular. La part central del gual es troba bastant erosionada per efecte de l'aigua.

Intervencions: -

Protecció de l'element

Nivell de protecció: A

Usos permesos: Infraestructura de comunicació

Protecció legal específica:
No en té

Elements destacats a conservar:
El conjunt format pel pas empedrat i el marge de sosteniment

Directrius d'intervenció preferents:
Reparar la part central del pas empedrat

Directrius d'intervenció admissibles:
Conservació, restauració i consolidació.

Entorn de protecció
S'estableix un entorn de protecció al voltant de l'element, amb el concret traçat que figura en la documentació gràfica. Dins l'àrea es mantindrà la perspectiva visual del conjunt, per la qual no es podran aixecar volums o construccions que perjudiquin les visuals.

BE111 Pas de Can Guillem Bet

Identificació

Municipi:	Pollença
Nucli o paratge:	-
Adreça / Accés:	-
Polígon / Parcel.la:	007 / 266
Ref. cadastral:	07042A007002660000SH
Coord. UTM ETRS89:	495981.329 - 4412056.223
Classificació del sòl:	Rústic
Plànol:	SR-23
Categoria:	Bé Etnològic
Tipologia:	Gual empedrat
Ús actual:	Infraestructura de comunicació
Estil o corrent:	Popular
Autoria:	-



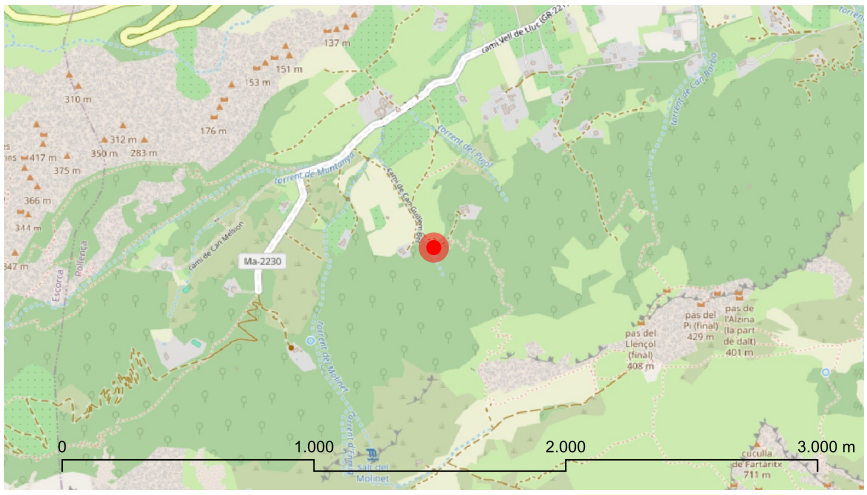

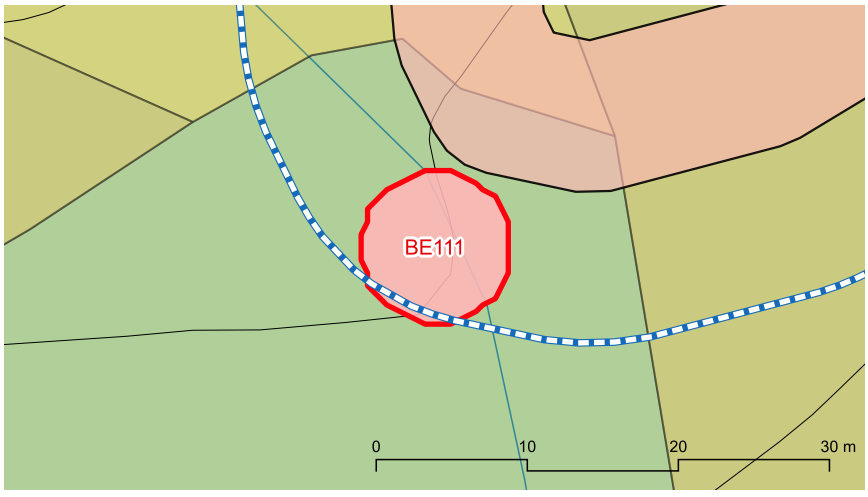



BE111 Pas de Can Guillem Bet

Descripció

Entorn:
-

Descripció de l'element:
Pas empedrat per travessar el torrent que davalla entre Can Guillem Bet i el Pujol. Forma part del camí que des del Pujol permetia accedir a la font de Madò Bet. Té unes dimensions màximes de 6 m d'amplada i 3 m de llargada. A la part baixa cau amb un alçada de 70 cm. No té pedres elevades. Per ambdós costats s'accedeix al pas davallant dos escalons de poca alçada.

Cronologia: -

Bibliografia i fonts: Fidel Castro, P. (2011): Inventari i caracterització del patrimoni hidràulic del torrent de Sant Jordi. Conselleria de Medi Ambient. Govern de les Illes Balears.

Estat de conservació

Valoració conjunt: Regular.

Intervencions: -

Protecció de l'element

Nivell de protecció: A

Usos permesos: Infraestructura de comunicació

Protecció legal específica:
No en té

Elements destacats a conservar:
El conjunt del pas i dels escalons d'entrada i sortida

Directrius d'intervenció preferents:
-

Directrius d'intervenció admissibles:
Conservació, restauració i consolidació.

Entorn de protecció
S'estableix un entorn de protecció al voltant de l'element, amb el concret traçat que figura en la documentació gràfica. Dins l'àrea es mantindrà la perspectiva visual del conjunt, per la qual no es podran aixecar volums o construccions que perjudiquin les visuals.

BE112 el Pas Gran (Son Grua)

Identificació

Municipi:	Pollença
Nucli o paratge:	-
Adreça / Accés:	-
Poligon / Parcel.la:	007 / 310
Ref. cadastral:	07042A007003100000SL
Coord. UTM ETRS89:	498510.997 - 4413359.921
Classificació del sòl:	Rústic
Plànol:	SR-20
Categoria:	Bé Etnològic
Tipologia:	Gual empedrat
Ús actual:	Infraestructura de comunicació
Estil o corrent:	Popular
Autoria:	-



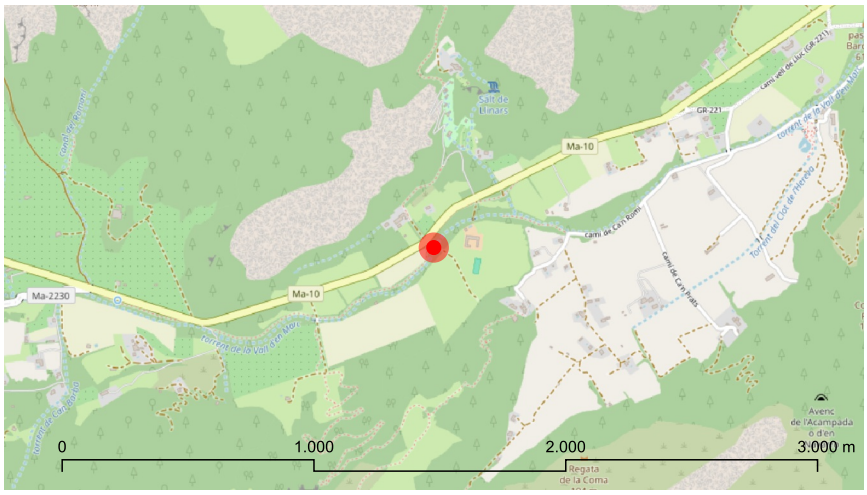

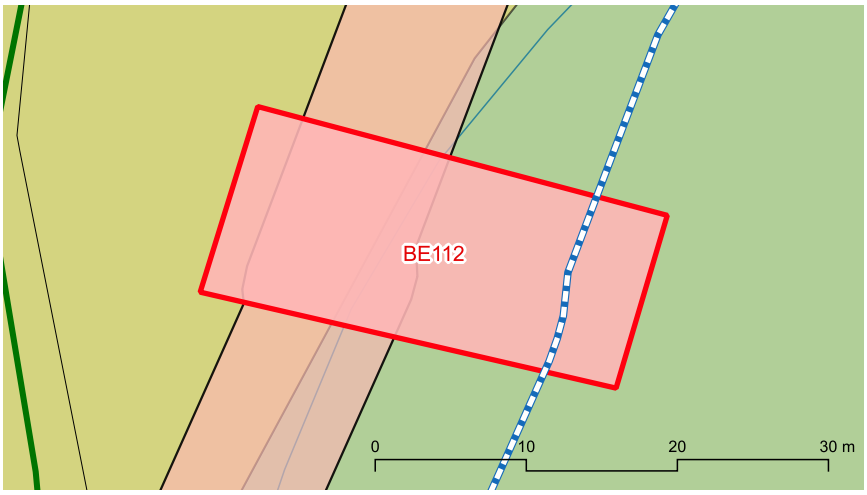



marès

BE112 el Pas Gran (Son Grua)

Descripció

Entorn:
Al torrent de la vall d'en Marc

Descripció de l'element:
El pas Gran permet creuar el torrent de a l'alçada del sementer de Can Serra. Té una longitud de 12,2 m i una amplada de 5 m. Hi ha col.locades un conjunt d'onze pedres passadores de 0,7 m d'altura, situades entre dos paretons de formigó. El pas provoca un salt d'aigua de poca alçada perquè es troba en una zona molt planera del torrent però així i tot es troba protegit per una franja de pedres de gran dimensions de quatre metres d'amplària.

Cronologia: -

Bibliografia i fonts: Fidel Castro, P. (2011): Inventari i caracterització del patrimoni hidràulic del torrent de Sant Jordi. Conselleria de Medi Ambient. Govern de les Illes Balears.

Estat de conservació

Valoració conjunt: Regular.

Intervencions: -

Protecció de l'element

Nivell de protecció: A

Usos permesos: Infraestructura de comunicació

Protecció legal específica:
No en té

Elements destacats a conservar:
El conjunt format pel pas empedrat i les pedres passadores

Directrius d'intervenció preferents:
-

Directrius d'intervenció admissibles:
Conservació, restauració i consolidació.

Entorn de protecció
S'estableix un entorn de protecció al voltant de l'element, amb el concret traçat que figura en la documentació gràfica. Dins l'àrea es mantindrà la perspectiva visual del conjunt, per la qual no es podran aixecar volums o construccions que perjudiquin les visuals.

BE113 Passadores de Llinars

Identificació

Municipi:	Pollença
Nucli o paratge:	-
Adreça / Accés:	Carretera vella de Lluc
Poligon / Parcel.la:	007 / 150
Ref. cadastral:	07042A007001500000SP
Coord. UTM ETRS89:	498780.327 - 4413588.349
Classificació del sòl:	Rústic
Plànol:	SR-20
Categoria:	Bé Etnològic
Tipologia:	Passadores
Ús actual:	Infraestructura de comunicació
Estil o corrent:	Popular
Autoria:	-





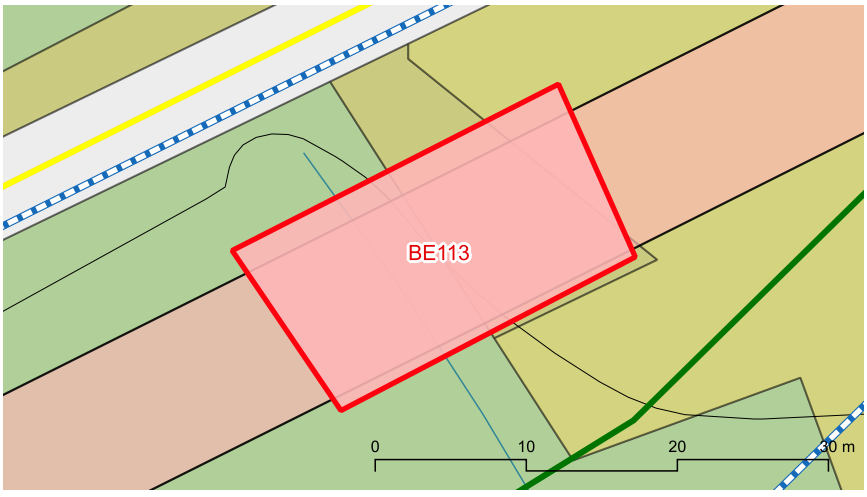



BE113 Passadores de Llinars

Descripció

Entorn:
A la confluència del torrents des Llinàs i de la vall d'en Marc.

Descripció de l'element:
Pas del camí Vell de Lluc sobre el torrent de Llinars. L'espai empedrat és rectangular, amb una longitud de 6,4 m i una amplada de 5,6 m. El salt d'aigua que provoca és de 3 m d'altura. Hi ha col.locades un total de 7 pedres passadores. Per davall de l'empedrat hi passa un albelló de 0,8 m d'altura per 0,7 m d'amplària.

Cronologia: -

Bibliografia i fonts: Fidel Castro, P. (2011): Inventari i caracterització del patrimoni hidràulic del torrent de Sant Jordi. Conselleria de Medi Ambient. Govern de les Illes Balears.

Estat de conservació

Valoració conjunt: Regular. El marge de sosteniment presenta un gran esbaldrec.

Intervencions: -

Protecció de l'element

Nivell de protecció: A

Usos permesos: Infraestructura de comunicació

Protecció legal específica:
No en té

Elements destacats a conservar:
El conjunt format pel pas empedrat, les pedres passadores, el marge de sosteniment i l'albelló

Directrius d'intervenció preferents:
Netejar l'albelló. Reparar el mur de sosteniment. Accions de promoció, conservació i potenciació que li corresponen com a element integrant de la Ruta d'interès cultural-Ruta de la Pedra en sec que discorre pel terme municipal.

Directrius d'intervenció admissibles:
Conservació, restauració i consolidació.

Entorn de protecció
S'estableix un entorn de protecció al voltant de l'element, amb el concret traçat que figura en la documentació gràfica. Dins l'àrea es mantindrà la perspectiva visual del conjunt, per la qual no es podran aixecar volums o construccions que perjudiquin les visuals.

BE114 Pas del camí de Can Fust al torrent de Ternelles

Identificació

Municipi:	Pollença
Nucli o paratge:	-
Adreça / Accés:	Camí de Ternelles / Camí de Can de Fust
Poligon / Parcel.la:	004 / 818
Ref. cadastral:	07042A004008180000SB
Coord. UTM ETRS89:	500759.131 - 4415553.841
Classificació del sòl:	Rústic
Plànol:	SR-15
Categoria:	Bé Etnològic
Tipologia:	Gual empedrat
Ús actual:	Infraestructura de comunicació
Estil o corrent:	Popular
Autoria:	-





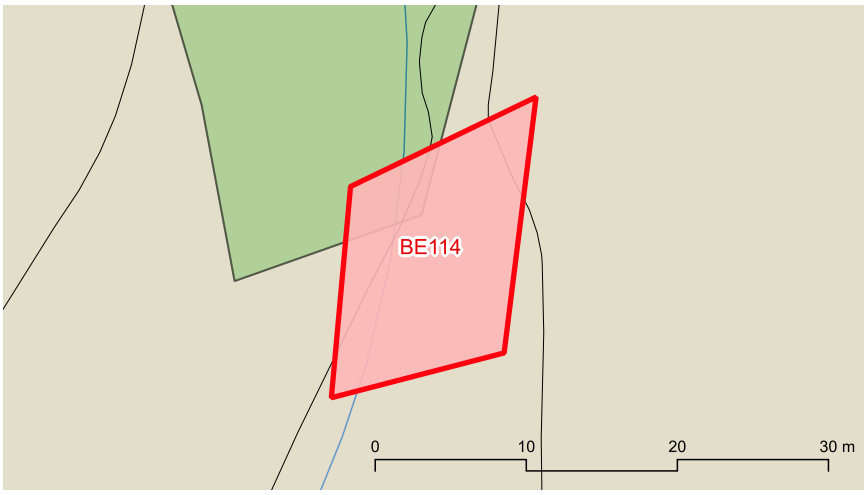



marès

BE114 Pas del camí de Can Fust al torrent de Ternelles

Descripció

Entorn:
-

Descripció de l'element:
Pas empedrat en el camí de Can de Fust per creuar el torrent de Ternelles. Té una longitud aproximada de 15 m i una amplada de 4 m.

Cronologia: -

Bibliografia i fonts: Fidel Castro, P. (2011): Inventari i caracterització del patrimoni hidràulic del torrent de Sant Jordi. Conselleria de Medi Ambient. Govern de les Illes Balears.

Estat de conservació

Valoració conjunt: Bo.

Intervencions: Un esbaldrec ha estat arreglat amb ciment.

Protecció de l'element

Nivell de protecció: A

Usos permesos: Infraestructura de comunicació

Protecció legal específica:
No en té

Elements destacats a conservar:
El conjunt del gual empedrat

Directrius d'intervenció preferents:
-

Directrius d'intervenció admissibles:
Conservació, restauració i consolidació.

Entorn de protecció

S'estableix un entorn de protecció al voltant de l'element, amb el concret traçat que figura en la documentació gràfica. Dins l'àrea es mantindrà la perspectiva visual del conjunt, per la qual no es podran aixecar volums o construccions que perjudiquin les visuals.

BE115 Pas del camí de Pedruixella Petit

Identificació

Municipi:	Pollença
Nucli o paratge:	-
Adreça / Accés:	Camí de Pedruixella Petit
Poligon / Parcel.la:	004 / 818
Ref. cadastral:	07042A004008180000SB
Coord. UTM ETRS89:	495900.215 - 4413294.608
Classificació del sòl:	Rústic
Plànol:	SR-19
Categoria:	Bé Etnològic
Tipologia:	Gual empedrat
Ús actual:	Infraestructura de comunicació
Estil o corrent:	Popular
Autoria:	-



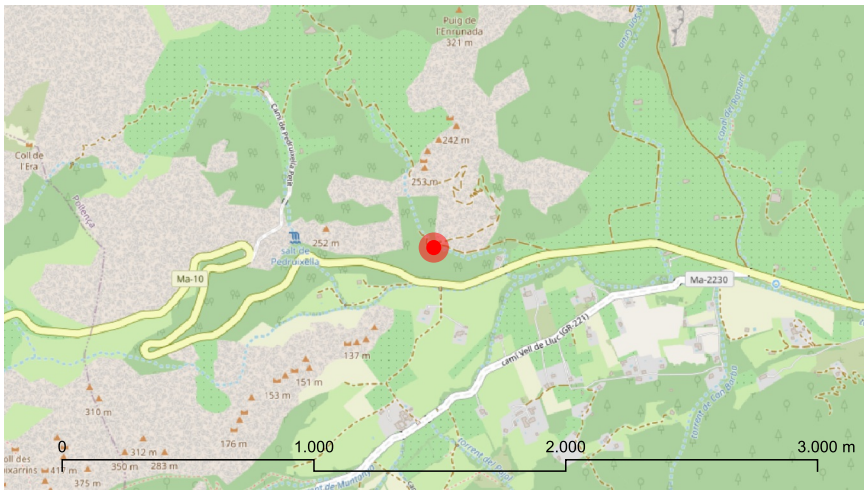

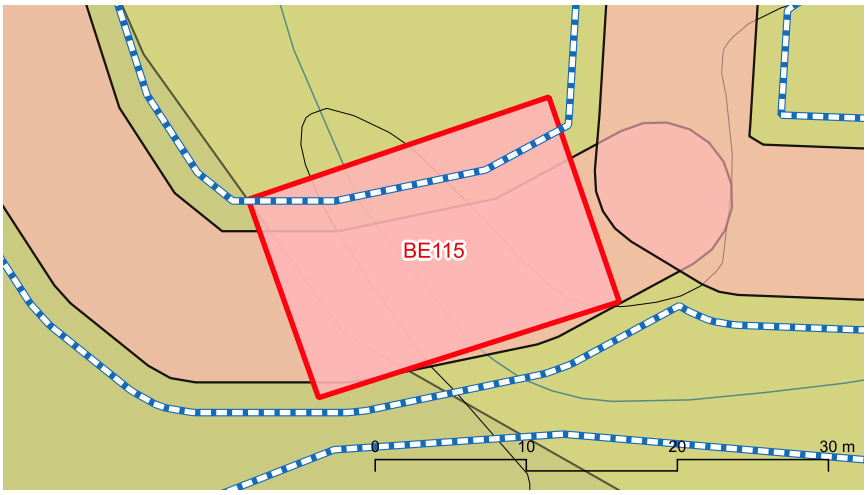



marès

BE115 Pas del camí de Pedruixella Petit

Descripció

Entorn:
A la vall d'en Marc a la zona dels Casals.

Descripció de l'element:
Pas empedrat en el camí de Pedruixella Petit per creuar el torrent del Salt de Pedruixella. Té una longitud aproximada de 12,5 m i una amplada de 5,6 m. El marge de sosteniment té una altura de 1,2 m.

Cronologia: -

Bibliografia i fonts: -

Estat de conservació

Valoració conjunt: Bo.

Intervencions: Un esbaldrec ha estat arreglat amb ciment.

Protecció de l'element

Nivell de protecció: A

Usos permesos: Infraestructura de comunicació

Protecció legal específica:
S'inclou dintre del BIC que abasta la zona del municipi declarada Paratge pintoresc. Decret 984/1972, de 24 de març (BOE 94, de 19/4/72).

Elements destacats a conservar:
El conjunt del gual empedrat

Directrius d'intervenció preferents:
-

Directrius d'intervenció admissibles:
Conservació, restauració i consolidació.

Entorn de protecció
S'estableix un entorn de protecció al voltant de l'element, amb el concret traçat que figura en la documentació gràfica. Dins l'àrea es mantindrà la perspectiva visual del conjunt, per la qual no es podran aixecar volums o construccions que perjudiquin les visuals.

BE116 Sínia 2 (Albufereta)

Identificació

Municipi:	Pollença
Nucli o paratge:	-
Adreça / Accés:	Camí del Bosc. Camí dels Parats
Poligon / Parcel.la:	002 / 696
Ref. cadastral:	07042A002006960000SI
Coord. UTM ETRS89:	506412.84 - 4412641.743
Classificació del sòl:	Rústic
Plànol:	SR-21/22
Categoria:	Bé Etnològic
Tipologia:	Sínia
Ús actual:	Infraestructura hidràulica (extracció d'aigua)
Estil o corrent:	Popular
Autoria:	-





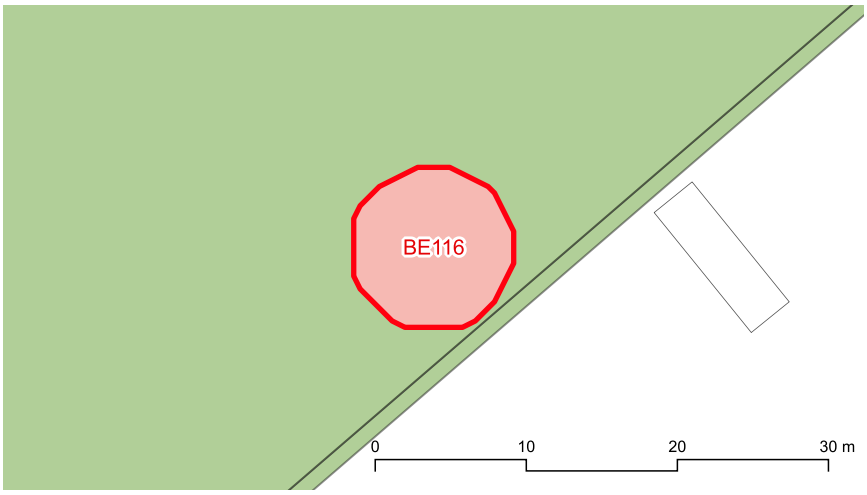



marès

BE116 Sínia 2 (Albufereta)

Descripció

Entorn:
Dintre de la perifèria de protecció de l'Albufereta, a prop del torrent de la font de Mal Any i del límit amb el terme d'Alcúdia.

Descripció de l'element:
Sínia localitzada a la partió de la parcel.la, devora el camí. Les columnes són de cantons de marès travats amb morter mentre que el coll del pou està paredat en verd. No conserva restes de la maquinària.

Cronologia: Segle XIX-XX

Bibliografia i fonts: Escanellas Garau, M.A. (2005): Catàleg de patrimoni etnològic de s'Albufereta. Conselleria de Medi Ambient. Govern de les Illes Balears. Element 76.

Estat de conservació

Valoració conjunt: Dolent. Les columnes presenten una inclinació que fa perillar la seva estabilitat. El conjunt presenta un cert abandó.

Intervencions: S'ha construït una caseta per a la motobomba.

Protecció de l'element

Nivell de protecció: A

Usos permesos: Infraestructura hidràulica (extracció d'aigua)

Protecció legal específica:
No en té

Elements destacats a conservar:
El conjunt de la sínia formada pel pou (interior i exterior) i la mota.

Directrius d'intervenció preferents:
Consolidar les estructures.

Directrius d'intervenció admissibles:
Conservació, restauració i consolidació.

Entorn de protecció
S'estableix un entorn de protecció al voltant de l'element, amb el concret traçat que figura en la documentació gràfica. Dins l'àrea es mantindrà la perspectiva visual del conjunt, per la qual no es podran aixecar volums o construccions que perjudiquin les visuals.

BE117 Sínia 3 (Albufereta)

Identificació

Municipi:	Pollença
Nucli o paratge:	-
Adreça / Accés:	Camí del Bosc. Camí dels Parats
Poligon / Parcel.la:	002 / 570
Ref. cadastral:	07042A002005700000SI
Coord. UTM ETRS89:	506689.6 - 4412874.319
Classificació del sòl:	Rústic
Plànol:	SR-22
Categoria:	Bé Etnològic
Tipologia:	Sínia
Ús actual:	Infraestructura hidràulica (extracció d'aigua)
Estil o corrent:	Popular
Autoria:	-





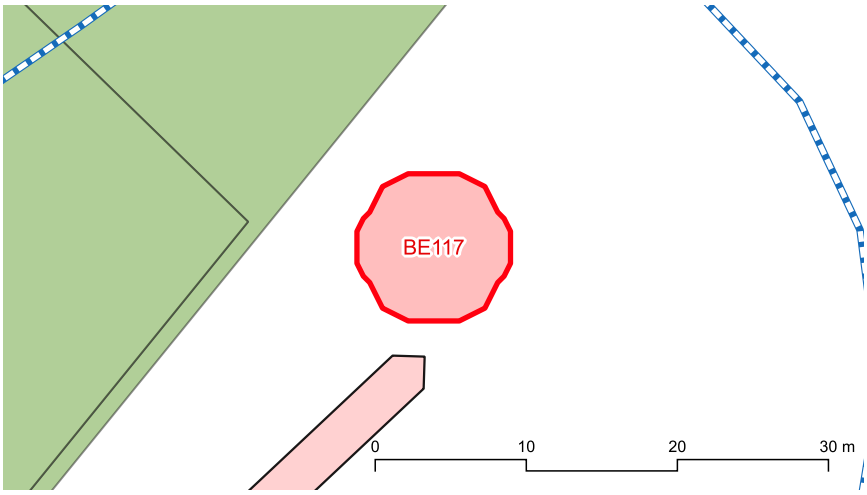



BE117 Sínia 3 (Albufereta)

Descripció

Entorn:
Dintre de la perifèria de protecció de l'Albufereta, a prop del torrent de la font de Mal Any i del límit amb el terme d'Alcúdia.

Descripció de l'element:
Sínia localitzada al cantó de la parcel.la, devora la partió amb el torrent de la font de Mal Any i amb el camí. Presenta una mota de 0,40 m d'altura paredada amb grans blocs de pedra. Destaquen les columnes de marès travat amb morter, de 1,6 m d'altura. El pou està paredat en sec, mentre que el coll és de pedra i morter i presenta als costats dues concavitats per permetre el gir de la roda. D'aquesta, queden restes dels radis de fusta, de 1,3 m de longitud, i l'eix de ferro. Conserva la pica, trencada, de marès i unes dimensions de 2 x 0,5 m. L'aigua era conduïda a una pica de marès de 0,5 x 0,6 m i posteriorment una canaleta de marès distribueix l'aigua per al rec de la finca.

Cronologia: Segle XIX-XX

Bibliografia i fonts: Escanellas Garau, M.A. (2005): Catàleg de patrimoni etnològic de s'Albufereta. Conselleria de Medi Ambient. Govern de les Illes Balears. Element 138.

Estat de conservació

Valoració conjunt: Dolent. L'inclinació de les columnes fa perillar la seva estabilitat i el coll presenta cruis importants.

Intervencions: -

Protecció de l'element

Nivell de protecció: A

Usos permesos: Infraestructura hidràulica (extracció d'aigua)

Protecció legal específica:
No en té

Elements destacats a conservar:
El conjunt de la sínia formada pel pou (interior i exterior) i la mota.

Directrius d'intervenció preferents:
Netejar la vegetació, consolidar les columnes i reparar el parament del coll.

Directrius d'intervenció admissibles:
Conservació, restauració i consolidació.

Entorn de protecció

S'estableix un entorn de protecció al voltant de l'element, amb el concret traçat que figura en la documentació gràfica. Dins l'àrea es mantindrà la perspectiva visual del conjunt, per la qual no es podran aixecar volums o construccions que perjudiquin les visuals.

BE118 Sínia 4 (Albufereta)

Identificació

Municipi:	Pollença
Nucli o paratge:	-
Adreça / Accés:	Camí del Bosc. Camí dels Parats
Poligon / Parcel.la:	002 / 571
Ref. cadastral:	07042A002005710000SJ
Coord. UTM ETRS89:	506594.909 - 4412882.709
Classificació del sòl:	Rústic
Plànol:	SR-22
Categoria:	Bé Etnològic
Tipologia:	Sínia
Ús actual:	Infraestructura hidràulica (extracció d'aigua)
Estil o corrent:	Popular
Autoria:	-





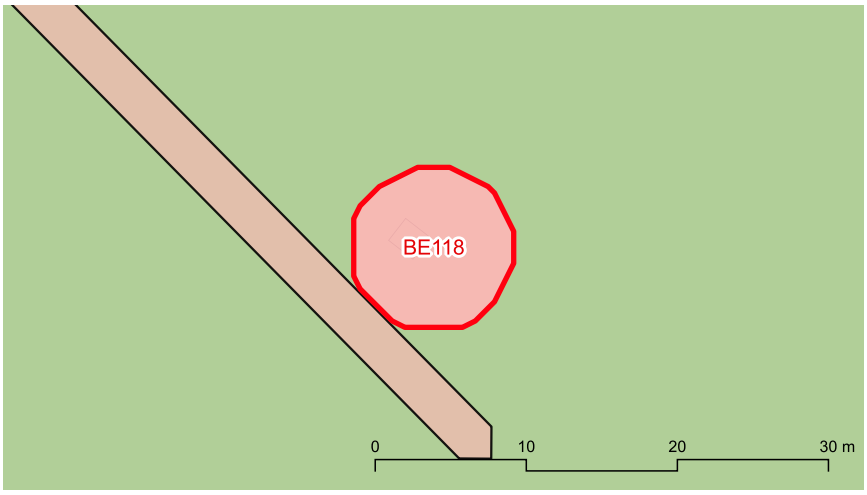



BE118 Sínia 4 (Albufereta)

Descripció

Entorn:
Dintre de la perifèria de protecció de l'Albufereta, a prop del torrent de la font de Mal Any i del límit amb el terme d'Alcúdia.

Descripció de l'element:
Sínia localitzada a la partió de la parcel.la amb una síquia. Es disposa sobre una mota. Només es conserva una de les columnes, de cantons de marès. El pou està paredat en sec. S'hi adossa un safaretxet de cantons de marès travats amb ciment i presenta l'interior referit

Cronologia: Segle XIX-XX

Bibliografia i fonts: Escanellas Garau, M.A. (2005): Catàleg de patrimoni etnològic de s'Albufereta. Conselleria de Medi Ambient. Govern de les Illes Balears. Element 140.

Estat de conservació

Valoració conjunt: Dolent. El pou està practicament ocult per la vegetació.

Intervencions: Ha estat molt transformada per la construcció del safaretxet i per una moderna construcció de bloquets.

Protecció de l'element

Nivell de protecció: A

Usos permesos: Infraestructura hidràulica (extracció d'aigua)

Protecció legal específica:
No en té

Elements destacats a conservar:
El conjunt format pel pou (interior i exterior) i la mota.

Directrius d'intervenció preferents:
Eliminar la construcció de bloquets de ciment vist. Netejar la vegetació

Directrius d'intervenció admissibles:
Conservació, restauració i consolidació.

Entorn de protecció
S'estableix un entorn de protecció al voltant de l'element, amb el concret traçat que figura en la documentació gràfica. Dins l'àrea es mantindrà la perspectiva visual del conjunt, per la qual no es podran aixecar volums o construccions que perjudiquin les visuals.

BE119 Sínia 5 (Albufereta)

Identificació

Municipi:	Pollença
Nucli o paratge:	-
Adreça / Accés:	Camí del Bosc. Camí dels Parats
Poligon / Parcel.la:	002 / 578
Ref. cadastral:	07042A002005780000SA
Coord. UTM ETRS89:	506539.418 - 4412850.698
Classificació del sòl:	Rústic
Plànol:	SR-22
Categoria:	Bé Etnològic
Tipologia:	Sínia
Ús actual:	Infraestructura hidràulica (extracció d'aigua)
Estil o corrent:	Popular
Autoria:	-





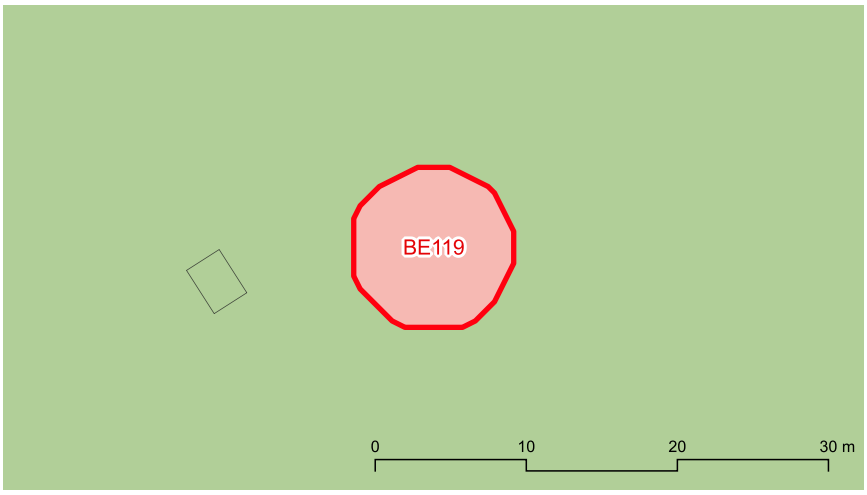



BE119 Sínia 5 (Albufereta)

Descripció

Entorn:
Dintre de la perifèria de protecció de l'Albufereta, a prop del torrent de la font de Mal Any i del límit amb el terme d'Alcúdia.

Descripció de l'element:
Sínia localitzada devora la partió de la parcel.la. Es disposa sobre una mota de 0,4 m d'altura, rematada per un cintell de pedres. Destaquen les columnes, de cantons de marès travats amb morter i una altura de 1,5 m. El pou està paredat en sec i es conserven les peces de marès (lleones) que aguantaven la pica. Al coll, paredat en verd, es localitza una pica de marès de 1 x 0,6 m. .

Cronologia: Segle XIX-XX

Bibliografia i fonts: Escanellas Garau, M.A. (2005): Catàleg de patrimoni etnològic de s'Albufereta. Conselleria de Medi Ambient. Govern de les Illes Balears. Element 144.

Estat de conservació

Valoració conjunt: Dolent. Les columnes presenten una inclinació que fa perillar la seva estabilitat.

Intervencions: Ha sofert algunes intervencions amb formigó.

Protecció de l'element

Nivell de protecció: A

Usos permesos: Infraestructura hidràulica (extracció d'aigua)

Protecció legal específica:
No en té

Elements destacats a conservar:
El conjunt format pel pou (interior i exterior) i la mota.

Directrius d'intervenció preferents:
Netejar la vegetació, consolidar columnes

Directrius d'intervenció admissibles:
Conservació, restauració i consolidació.

Entorn de protecció
S'estableix un entorn de protecció al voltant de l'element, amb el concret traçat que figura en la documentació gràfica. Dins l'àrea es mantindrà la perspectiva visual del conjunt, per la qual no es podran aixecar volums o construccions que perjudiquin les visuals.

BE120 Sínia 6 (Albufereta)

Identificació

Municipi:	Pollença
Nucli o paratge:	-
Adreça / Accés:	Camí del Bosc. Camí dels Parats.
Poligon / Parcel.la:	002 / 589
Ref. cadastral:	07042A002005890000SF
Coord. UTM ETRS89:	506345.111 - 4412998.02
Classificació del sòl:	Rústic
Plànol:	SR-21
Categoria:	Bé Etnològic
Tipologia:	Sínia
Ús actual:	Infraestructura hidràulica (extracció d'aigua)
Estil o corrent:	Popular
Autoria:	-





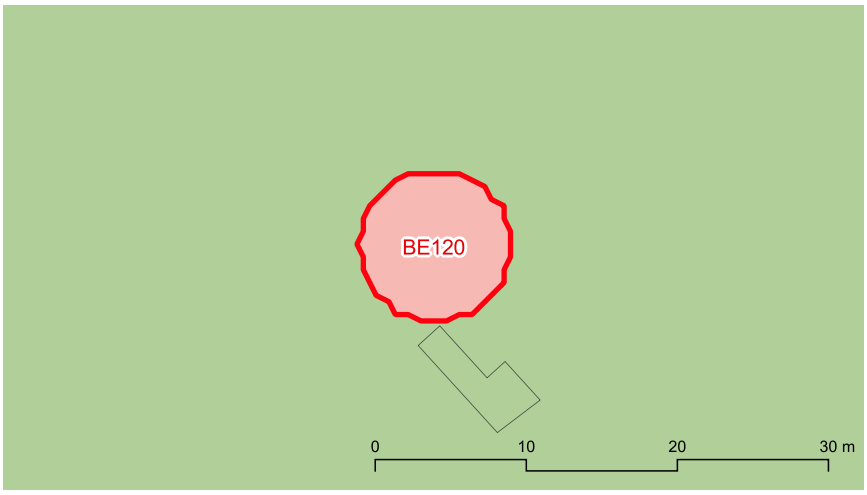



marès

BE120 Sínia 6 (Albufereta)

Descripció

Entorn:
Dintre de la perifèria de protecció de l'Albufereta, a prop del torrent de la font del Mal Any i del límit amb el terme d'Alcúdia.

Descripció de l'element:
Sínia localitzada devora la partió de la parcel.la amb el camí. Destaquen les columnes, de cantons travats amb morter. El coll està paredat en verd. No s'observa cap resta de la maquinària.

Cronologia: Segle XIX-XX

Bibliografia i fonts: Escanellas Garau, M.A. (2005): Catàleg de patrimoni etnològic de s'Albufereta. Conselleria de Medi Ambient. Govern de les Illes Balears. Element 148.

Estat de conservació

Valoració conjunt: Dolent.

Intervencions: Ha sofert distintes intervencions com la construcció de casetons.

Protecció de l'element

Nivell de protecció: A

Usos permesos: Infraestructura hidràulica (extracció d'aigua)

Protecció legal específica:
No en té

Elements destacats a conservar:
El conjunt format pel pou (interior i exterior)

Directrius d'intervenció preferents:
-

Directrius d'intervenció admissibles:
Conservació, restauració i consolidació.

Entorn de protecció
S'estableix un entorn de protecció al voltant de l'element, amb el concret traçat que figura en la documentació gràfica. Dins l'àrea es mantindrà la perspectiva visual del conjunt, per la qual no es podran aixecar volums o construccions que perjudiquin les visuals.

BE121 Sínia 7 (Albufereta)

Identificació

Municipi:	Pollença
Nucli o paratge:	-
Adreça / Accés:	Carretera Ma-2202
Poligon / Parcel.la:	003 / 913
Ref. cadastral:	07042A003009130000SP
Coord. UTM ETRS89:	506498.319 - 4413465.02
Classificació del sòl:	Rústic
Plànol:	SR-21/22
Categoria:	Bé Etnològic
Tipologia:	Sínia
Ús actual:	Infraestructura hidràulica (extracció d'aigua)
Estil o corrent:	Popular
Autoria:	-







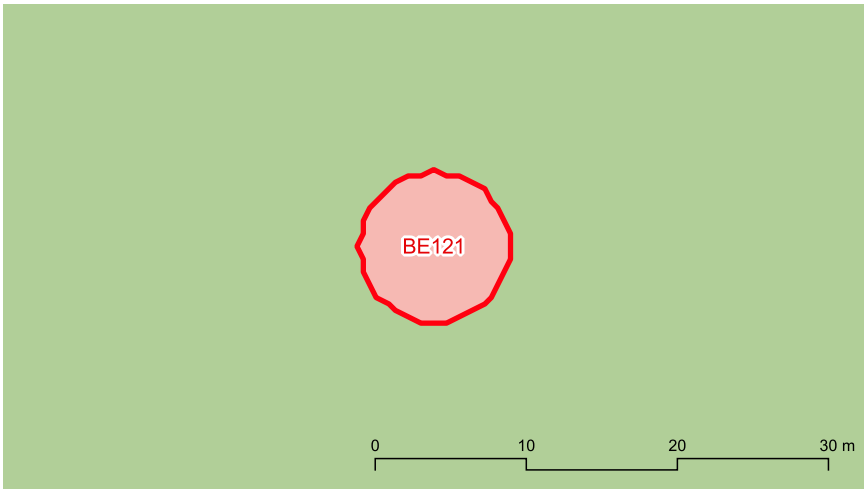



BE121 Sínia 7 (Albufereta)

Descripció

Entorn:
Dintre de la perifèria de protecció de l'Albufereta, a prop de la carretera Ma- 2202.

Descripció de l'element:
Sínia localitzada al centre de la parcel.la. Es situa sobre una mota que té tan sols 0,2 m d'altura, amb un cintell de pedres. El coll té unes dimensions de 1,5 m x 0,8 m i es resol amb peces de marès travades amb morter. L'altura del coll és de 0,6 m.

Cronologia: Segle XIX-XX

Bibliografia i fonts: Escanellas Garau, M.A. (2005): Catàleg de patrimoni etnològic de s'Albufereta. Conselleria de Medi Ambient. Govern de les Illes Balears. Element 155.

Estat de conservació

Valoració conjunt: Dolent.

Intervencions: Diverses intervencions desmereixen el conjunt. La partió de la finca travessa la mota.

Protecció de l'element

Nivell de protecció: A

Usos permesos: Infraestructura hidràulica (extracció d'aigua)

Protecció legal específica:
No en té

Elements destacats a conservar:
El conjunt format pel pou (interior i exterior) i la mota.

Directrius d'intervenció preferents:
Netejar la vegetació. Eliminar casetons de blocs de formigó vist.

Directrius d'intervenció admissibles:
Conservació, restauració i consolidació.

Entorn de protecció
S'estableix un entorn de protecció al voltant de l'element, amb el concret traçat que figura en la documentació gràfica. Dins l'àrea es mantindrà la perspectiva visual del conjunt, per la qual no es podran aixecar volums o construccions que perjudiquin les visuals.

BE122 Sínia 8 (Albufereta)

Identificació

Municipi:	Pollença
Nucli o paratge:	-
Adreça / Accés:	Carretera Ma-2202
Poligon / Parcel.la:	003 / 505
Ref. cadastral:	07042A003005050000SK
Coord. UTM ETRS89:	506345.643 - 4413750.061
Classificació del sòl:	Rústic
Plànol:	SR-21
Categoria:	Bé Etnològic
Tipologia:	Sínia
Ús actual:	Infraestructura hidràulica (extracció d'aigua)
Estil o corrent:	Popular
Autoria:	-





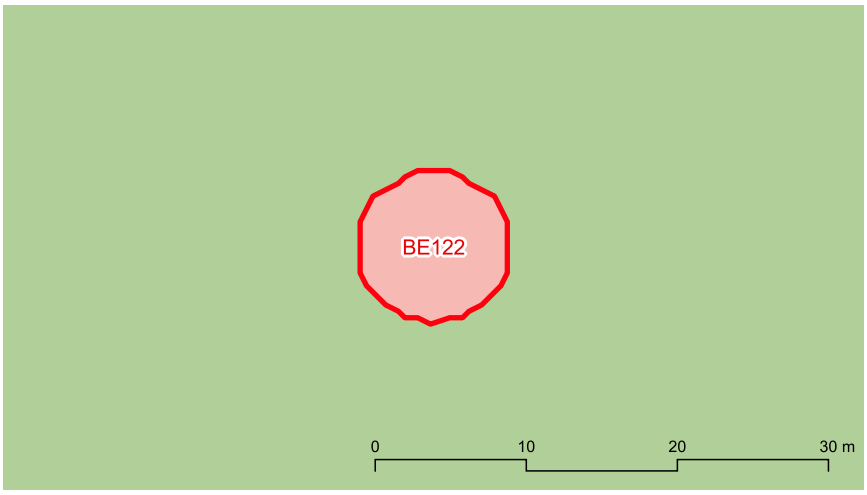



BE122 Sínia 8 (Albufereta)

Descripció

Entorn:
Dintre de la perifèria de protecció de l'Albufereta, a prop de la carretera Ma- 2202.

Descripció de l'element:
Sínia localitzada al cantó de la parcel.la, devora el camí. Es situa sobre una mota paredada en sec de 0,7 m d'altura. Destaquen les dues columnes, de cantons de marès travats amb morter i una altura de 1,1 m. El coll del pou és de peces de marès. Conserva part de la maquinària. El jou i la perxa són de fusta, mentre que l'arbre i el rodet són de ferro.

Cronologia: Segle XIX-XX

Bibliografia i fonts: Escanellas Garau, M.A. (2005): Catàleg de patrimoni etnològic de s'Albufereta. Conselleria de Medi Ambient. Govern de les Illes Balears. Element 160.

Estat de conservació

Valoració conjunt: Dolent.

Intervencions: S'hi adossen diverses construccions que desmereixen el conjunt.

Protecció de l'element

Nivell de protecció: A

Usos permesos: Infraestructura hidràulica (extracció d'aigua)

Protecció legal específica:
No en té

Elements destacats a conservar:
El conjunt format pel pou (interior i exterior) i la mota.

Directrius d'intervenció preferents:
Netejar la vegetació.

Directrius d'intervenció admissibles:
Conservació, restauració i consolidació.

Entorn de protecció
S'estableix un entorn de protecció al voltant de l'element, amb el concret traçat que figura en la documentació gràfica. Dins l'àrea es mantindrà la perspectiva visual del conjunt, per la qual no es podran aixecar volums o construccions que perjudiquin les visuals.

BE123 Sínia 9 (Albufereta)

Identificació

Municipi:	Pollença
Nucli o paratge:	-
Adreça / Accés:	Camí de Ca na Volantina
Poligon / Parcel.la:	003 / 511
Ref. cadastral:	07042A003005110000SX
Coord. UTM ETRS89:	506778.076 - 4414614.686
Classificació del sòl:	Rústic
Plànol:	SR-22
Categoria:	Bé Etnològic
Tipologia:	Sínia
Ús actual:	Infraestructura hidràulica (extracció d'aigua)
Estil o corrent:	Popular
Autoria:	-





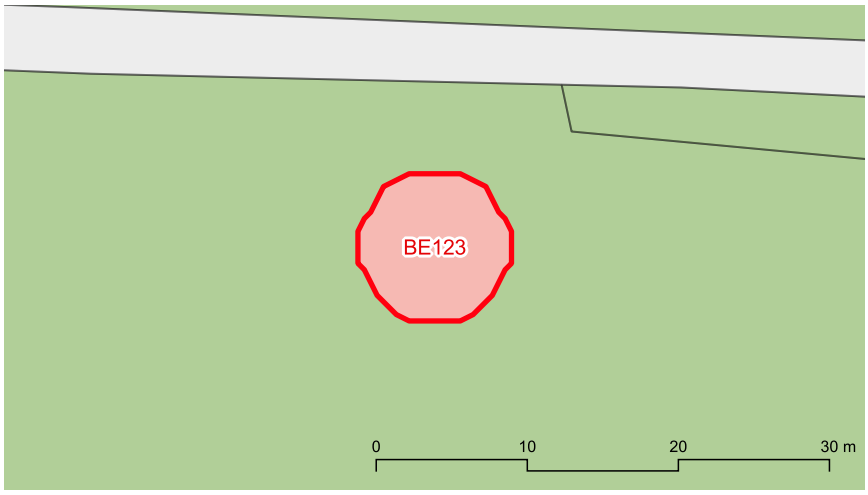



BE123 Sínia 9 (Albufereta)

Descripció

Entorn:
Dintre de la perifèria de protecció de l'Albufereta, a prop del torrent de Sant Jordi.

Descripció de l'element:
Sínia localitzada al cantó de la parcel.la a uns cinc metres de la caseta. Destaquen les dues columnes, de cantons de marès travats amb morter i una altura de 1,2 m. El coll del pou és de peces de marès. A les proximitats de la sínia es localitzen dues piques de marès adossades, una de 1,5 m de costat i l'altra de 0,7 m.

Cronologia: Segle XIX-XX

Bibliografia i fonts: Escanellas Garau, M.A. (2005): Catàleg de patrimoni etnològic de s'Albufereta. Conselleria de Medi Ambient. Govern de les Illes Balears. Element 163.

Estat de conservació

Valoració conjunt: Dolent.

Intervencions: El pou està cegat per una placa de formigó.

Protecció de l'element

Nivell de protecció: A

Usos permesos: Infraestructura hidràulica (extracció d'aigua)

Protecció legal específica:
No en té

Elements destacats a conservar:
El conjunt de la sínia format pel pou (interior i exterior) i les dues piques de marès.

Directrius d'intervenció preferents:
Netejar la vegetació.

Directrius d'intervenció admissibles:
Conservació, restauració i consolidació.

Entorn de protecció
S'estableix un entorn de protecció al voltant de l'element, amb el concret traçat que figura en la documentació gràfica. Dins l'àrea es mantindrà la perspectiva visual del conjunt, per la qual no es podran aixecar volums o construccions que perjudiquin les visuals.

BE124 Sínia 10 (Albufereta)

Identificació

Municipi:	Pollença
Nucli o paratge:	-
Adreça / Accés:	Camí de Ca na Volantina
Poligon / Parcel.la:	003 / 515
Ref. cadastral:	07042A003005150000SS
Coord. UTM ETRS89:	506489.847 - 4414621.213
Classificació del sòl:	Rústic
Plànol:	SR-21/22
Categoria:	Bé Etnològic
Tipologia:	Sínia
Ús actual:	Infraestructura hidràulica (extracció d'aigua)
Estil o corrent:	Popular
Autoria:	-





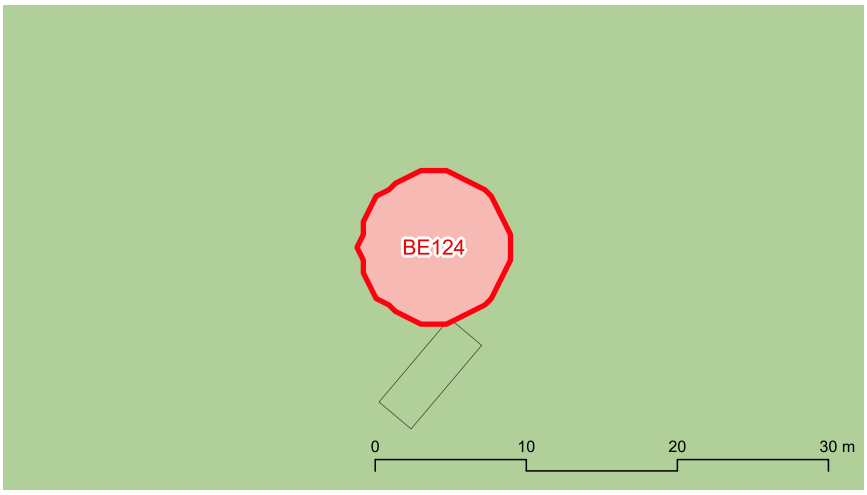



BE124 Sínia 10 (Albufereta)

Descripció

Entorn:
A la perifèria de protecció de l'Albufereta, a prop del torrent de Sant Jordi.

Descripció de l'element:
Sínia localitzada al centre de la parcel.la. Es troba molt alterada ja que falta la mota, bona part del coll i s'hi adossen diverses construccions. El pou està paredat en sec i conserva una de les pedres que aguantaven la pica. Al seu costat es localitza una gran pica de forma quadrada.

Cronologia: Segle XIX-XX

Bibliografia i fonts: Escanellas Garau, M.A. (2005): Catàleg de patrimoni etnològic de s'Albufereta. Conselleria de Medi Ambient. Govern de les Illes Balears. Element 166.

Estat de conservació

Valoració conjunt: Dolent.

Intervencions: Es troba molt alterada per les intervencions.

Protecció de l'element

Nivell de protecció: A

Usos permesos: Infraestructura hidràulica (extracció d'aigua)

Protecció legal específica:
No en té

Elements destacats a conservar:
El conjunt del pou (interior i exterior).

Directrius d'intervenció preferents:
-

Directrius d'intervenció admissibles:
Conservació, restauració i consolidació.

Entorn de protecció
S'estableix un entorn de protecció al voltant de l'element, amb el concret traçat que figura en la documentació gràfica. Dins l'àrea es mantindrà la perspectiva visual del conjunt, per la qual no es podran aixecar volums o construccions que perjudiquin les visuals.

BE125 Sínia 11 (Albufereta)

Identificació

Municipi:	Pollença
Nucli o paratge:	-
Adreça / Accés:	Camí de Ca na Volantina
Poligon / Parcel.la:	003 / 535
Ref. cadastral:	07042A003005350000SM
Coord. UTM ETRS89:	506368.927 - 4414567.801
Classificació del sòl:	Rústic
Plànol:	SR-21
Categoria:	Bé Etnològic
Tipologia:	Sínia
Ús actual:	Infraestructura hidràulica (extracció d'aigua)
Estil o corrent:	Popular
Autoria:	-





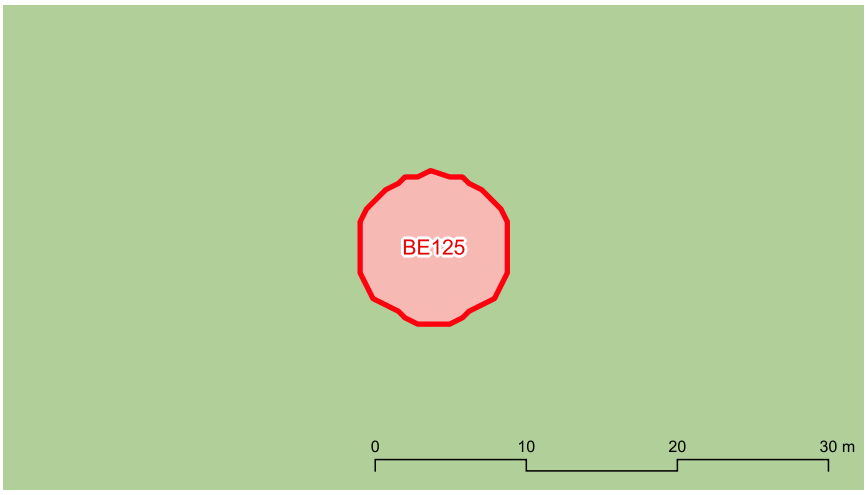



BE125 Sínia 11 (Albufereta)

Descripció

Entorn:
A la perifèria de protecció de l'Albufereta, a prop del torrent de Sant Jordi.

Descripció de l'element:
Sínia localitzada al centre de la parcel.la. No es situa sobre una mota. Tan sols resta completa una de les columnes, de cantons de marès travats amb morter i 1,4 m d'altura, amb la característica mossa on es col.locava el jou. De l'altra columna tan sols en resta la mitat. El pou està paredat en sec i té una profunditat superior als 3 m.

Cronologia: Segle XIX-XX

Bibliografia i fonts: Escanellas Garau, M.A. (2005): Catàleg de patrimoni etnològic de s'Albufereta. Conselleria de Medi Ambient. Govern de les Illes Balears. Element 169.

Estat de conservació

Valoració conjunt: Dolent.

Intervencions: -

Protecció de l'element

Nivell de protecció: A

Usos permesos: Infraestructura hidràulica (extracció d'aigua)

Protecció legal específica:
No en té

Elements destacats a conservar:
El conjunt del pou (interior i exterior)

Directrius d'intervenció preferents:
-

Directrius d'intervenció admissibles:
Conservació, restauració i consolidació.

Entorn de protecció
S'estableix un entorn de protecció al voltant de l'element, amb el concret traçat que figura en la documentació gràfica. Dins l'àrea es mantindrà la perspectiva visual del conjunt, per la qual no es podran aixecar volums o construccions que perjudiquin les visuals.

BE126 Sínia 12 (Albufereta)

Identificació

Municipi:	Pollença
Nucli o paratge:	-
Adreça / Accés:	Camí de Ca na Volantina
Poligon / Parcel.la:	003 / 539
Ref. cadastral:	07042A003005390000SD
Coord. UTM ETRS89:	506337.322 - 4414673.925
Classificació del sòl:	Rústic
Plànol:	SR-16/21
Categoria:	Bé Etnològic
Tipologia:	Sínia
Ús actual:	Infraestructura hidràulica (extracció d'aigua)
Estil o corrent:	Popular
Autoria:	-





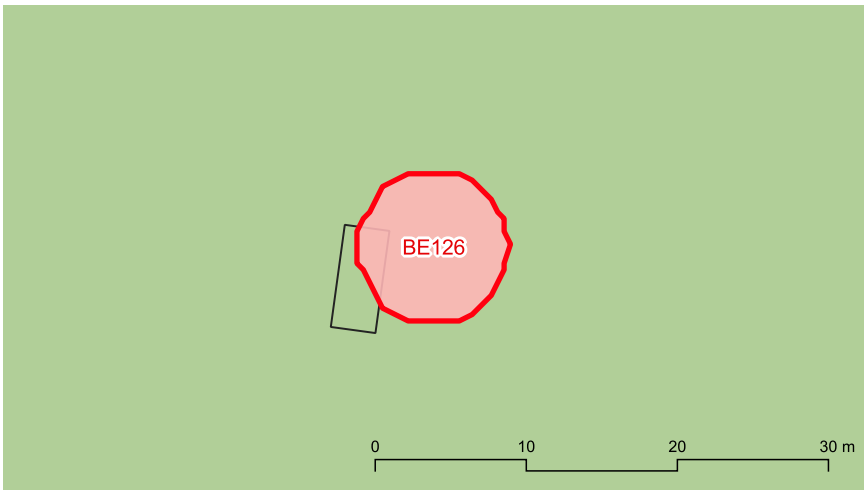



BE126 Sínia 12 (Albufereta)

Descripció

Entorn:
A la perifèria de l'Albufereta, al costat del torrent de Sant Jordi.

Descripció de l'element:
Sínia localitzada a la partió de la parcel.la amb el camí. Es disposa sobre una mota de 0,5 m d'altura, la qual presenta en part un paretó de peces de marès de 0,4 m d'altura. Destaca la monumentalitat del coll, paredat en verd, amb una altura de 1,5 m a la part posterior i 0,5 m a l'anterior. El pou és de marès i té una profunditat superior als 3,5 m. Conserva les peces (lleones) que aguantaven la pica, de la qual es conserva un tros. Sobre la mota hi dues piques, una d'elles elevada. Davant la mota s'adossa un safaretxet de marès, de forma quadrada, amb l'interior referit, 11 m2 de làmina d'aigua i 12 m3 de cabuda. A ambdós costats del safareig es situen casetons de marès vist, amb un sol aiguavés i destinats als animals.

Cronologia: -

Bibliografia i fonts: Escanellas Garau, M.A. (2005): Catàleg de patrimoni etnològic de s'Albufereta. Conselleria de Medi Ambient. Govern de les Illes Balears. Element 170.

Estat de conservació

Valoració conjunt: Dolent. El coll presenta un gran crui.

Intervencions: La sínia ha sofert moltes alteracions, com la construcció d'una caseta adossada a les columnes.

Protecció de l'element

Nivell de protecció: A

Usos permesos: Infraestructura hidràulica (extracció d'aigua)

Protecció legal específica:
No en té

Elements destacats a conservar:
El conjunt format pel pou (interior i exterior), la mota i el safaretxet.

Directrius d'intervenció preferents:
Eliminar la caseta adossada a les columnes. Reparar el crui del coll.

Directrius d'intervenció admissibles:
Conservació, restauració i consolidació.

Entorn de protecció
S'estableix un entorn de protecció al voltant de l'element, amb el concret traçat que figura en la documentació gràfica. Dins l'àrea es mantindrà la perspectiva visual del conjunt, per la qual no es podran aixecar volums o construccions que perjudiquin les visuals.

BE127 Sínia 13 (Albufereta)

Identificació

Municipi:	Pollença
Nucli o paratge:	-
Adreça / Accés:	Carretera Ma-2220
Poligon / Parcel.la:	003 / 879
Ref. cadastral:	07042A003008790000SQ
Coord. UTM ETRS89:	507089.873 - 4414020.842
Classificació del sòl:	Rústic
Plànol:	SR-22
Categoria:	Bé Etnològic
Tipologia:	Sínia
Ús actual:	Infraestructura hidràulica (extracció d'aigua)
Estil o corrent:	Popular
Autoria:	-





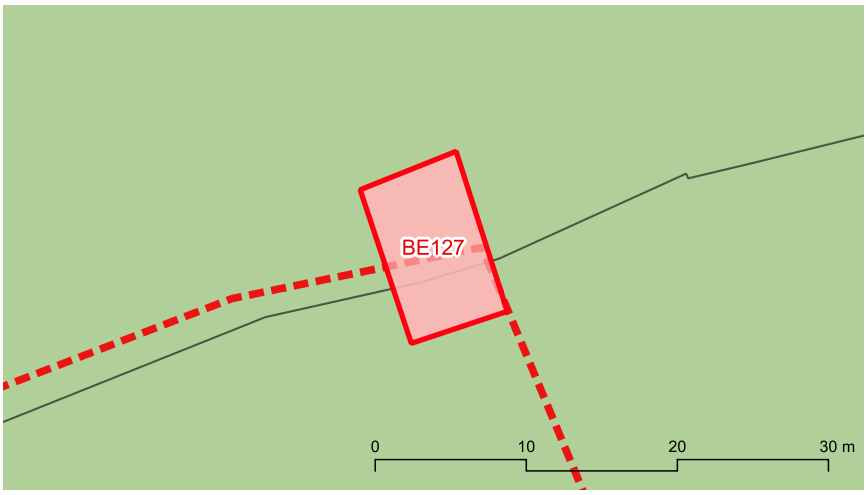



marès

BE127 Sínia 13 (Albufereta)

Descripció

Entorn:
A la perifèria de protecció de l'Albufereta, al costat de la carretera Ma-2220.

Descripció de l'element:
Sínia i safareig localitzats devora la carretera. Per les restes que es destrien de la sínia aquesta es disposava sobre una mota, de 0,6 m d'altura, rematada per un cintell de pedres. S'hi localitza, soterrada, una canal de gerrer per on es vessava l'aigua sobrant. El pou era de marès. El safareig es situa a 0,9 m de la mota. Té forma quadrada i és de cantons de marès travats amb morter. La superfície de la làmina d'aigua és de 37 m2 i la cabuda és de 46 m3. L'interior es troba referit de ciment. S'hi adossa una pica rectangular, de 0,9 x 0,7 m.

Cronologia: Segle XIX-XX

Bibliografia i fonts: -

Estat de conservació

Valoració conjunt: Dolent. La sínia es troba mig sepultada per runes, possiblement acumulades durant una reforma de la carretera.

Intervencions: -

Protecció de l'element

Nivell de protecció: A

Usos permesos: Infraestructura hidràulica (extracció d'aigua)

Protecció legal específica:
No en té

Elements destacats a conservar:
El conjunt format pel pou (interior i exterior), la mota i el safaretxet adossat

Directrius d'intervenció preferents:
Netejar la vegetació. Retirar les runes.

Directrius d'intervenció admissibles:
Conservació, restauració i consolidació.

Entorn de protecció

S'estableix un entorn de protecció al voltant de l'element, amb el concret traçat que figura en la documentació gràfica. Dins l'àrea es mantindrà la perspectiva visual del conjunt, per la qual no es podran aixecar volums o construccions que perjudiquin les visuals.

BE128 Sínia de Can Cullerassa

Identificació

Municipi:	Pollença
Nucli o paratge:	-
Adreça / Accés:	Carretera d'Alcúdia Ma-2220
Poligon / Parcel.la:	- / -
Ref. cadastral:	6946106EE0164N0001TL
Coord. UTM ETRS89:	506915.831 - 4414487.647
Classificació del sòl:	Urbà
Plànol:	SU-30
Categoria:	Bé Etnològic
Tipologia:	Sínia
Ús actual:	Infraestructura hidràulica (extracció d'aigua)
Estil o corrent:	Popular
Autoria:	-







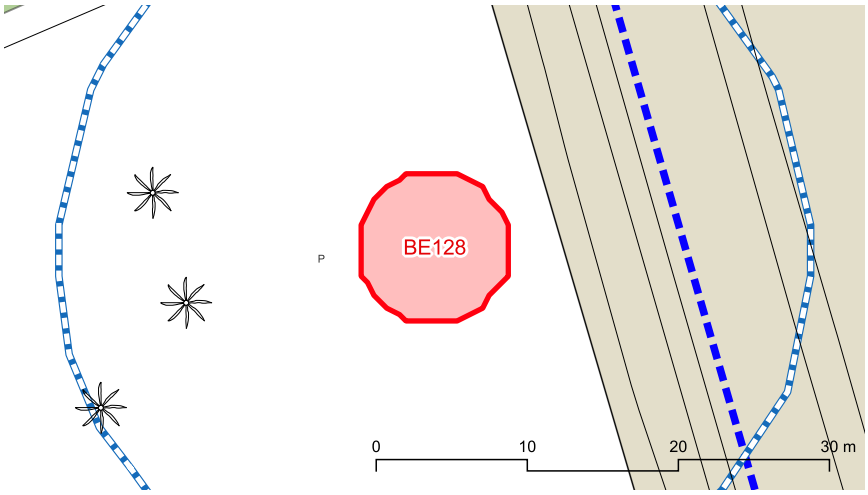



marès

BE128 Sínia de Can Cullerassa

Descripció

Entorn:
Sòl urbanitzable. La sínia anomenada Club del Sol. es localitza a la zona enjardinada de l'urbanització.

Descripció de l'element:
Sínia situada a pocs metres de la mar. El pou és ovalat, de grans dimensions i paredat de pedra en sec. El coll és de pedra en verd, amb les columnes que sostenien la maquinària fetes amb marès. No es conserva cap resta de la maquinària.

Cronologia: Segle XIX-XX

Bibliografia i fonts: Fidel Castro, P. (2011): Inventari i caracterització del patrimoni hidràulic del torrent de Sant Jordi. Conselleria de Medi Ambient. Govern de les Illes Balears.

Estat de conservació

Valoració conjunt: Bo.

Intervencions: -

Protecció de l'element

Nivell de protecció: A

Usos permesos: Infraestructura hidràulica (extracció d'aigua)

Protecció legal específica:
No en té

Elements destacats a conservar:
El conjunt del pou (interior i exterior)

Directrius d'intervenció preferents:
-

Directrius d'intervenció admissibles:
Conservació, restauració i consolidació.

Entorn de protecció
S'estableix un entorn de protecció al voltant de l'element, amb el concret traçat que figura en la documentació gràfica. Dins l'àrea es mantindrà la perspectiva visual del conjunt, per la qual no es podran aixecar volums o construccions que perjudiquin les visuals.

BE129 Sínia de Ca na Volantina (Albufereta)

Identificació

Municipi:	Pollença
Nucli o paratge:	-
Adreça / Accés:	Camí de Ca na Volantina
Poligon / Parcel.la:	003 / 514
Ref. cadastral:	07042A003005140000SE
Coord. UTM ETRS89:	506694.744 - 4414753.23
Classificació del sòl:	Rústic
Plànol:	SR-17/22
Categoria:	Bé Etnològic
Tipologia:	Sínia
Ús actual:	Infraestructura hidràulica (extracció d'aigua)
Estil o corrent:	Popular
Autoria:	-





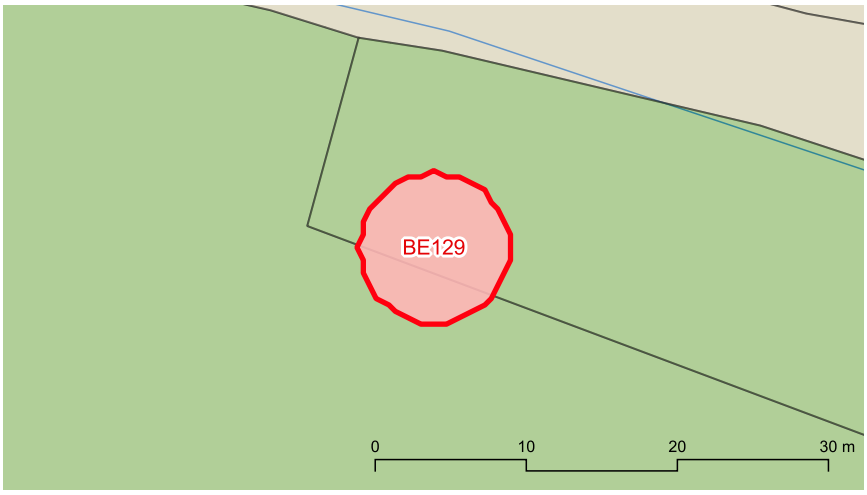



BE129 Sínia de Ca na Volantina (Albufereta)

Descripció

Entorn:
A la perifèria de protecció de l'Albufereta, entre el camí i el torrent de Sant Jordi.

Descripció de l'element:
Sínia situada a pocs metres del torrent amb el pou de forma ovalada paredat en sec, amb unes dimensions de 3,4 m x 0,8 m. Conserva un dels brancals, de marès i una altura de 1,7 m. Conserva les peces de la maquinària de ferro: eix, roda horitzontal, roda vertical, tambor, rest.

Cronologia: Segle XX

Bibliografia i fonts: Fidel Castro, P. (2011): Inventari i caracterització del patrimoni hidràulic del torrent de Sant Jordi. Conselleria de Medi Ambient. Govern de les Illes Balears.

Estat de conservació

Valoració conjunt: Dolent. Un dels brancals de marès s'ha esbucat. Es troba completament envaïda per la vegetació.

Intervencions: -

Protecció de l'element

Nivell de protecció: A

Usos permesos: Infraestructura hidràulica (extracció d'aigua)

Protecció legal específica:
No en té

Elements destacats a conservar:
El conjunt del pou (interior i exterior). Maquinària de ferro

Directrius d'intervenció preferents:
Netejar la vegetació. Reparar el brancal de marès.

Directrius d'intervenció admissibles:
Conservació, restauració i consolidació.

Entorn de protecció

S'estableix un entorn de protecció al voltant de l'element, amb el concret traçat que figura en la documentació gràfica. Dins l'àrea es mantindrà la perspectiva visual del conjunt, per la qual no es podran aixecar volums o construccions que perjudiquin les visuals.

BE130 Sínia de Llenaira

Identificació

Municipi:	Pollença
Nucli o paratge:	-
Adreça / Accés:	Camí de Llenaira
Poligon / Parcel.la:	003 / 181
Ref. cadastral:	07042A003001810000SP
Coord. UTM ETRS89:	505465.097 - 4415133.85
Classificació del sòl:	Rústic
Plànol:	SR-16
Categoria:	Bé Etnològic
Tipologia:	Sínia
Ús actual:	Infraestructura hidràulica (extracció d'aigua)
Estil o corrent:	Popular
Autoria:	-



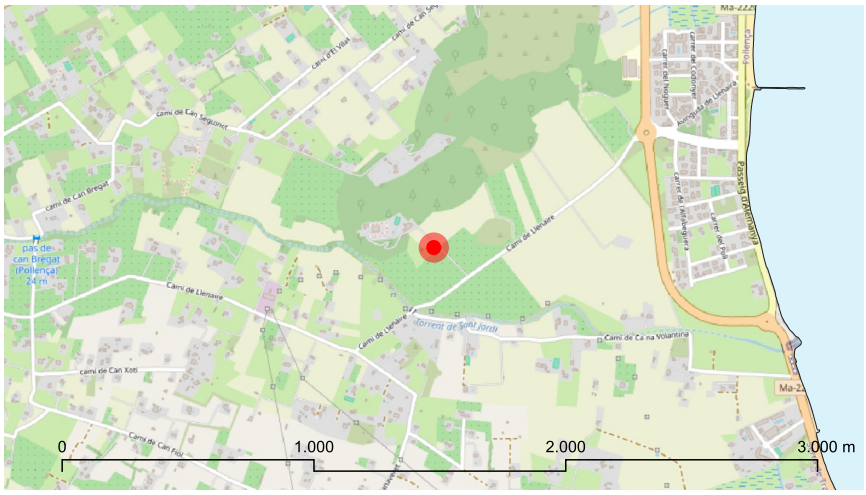

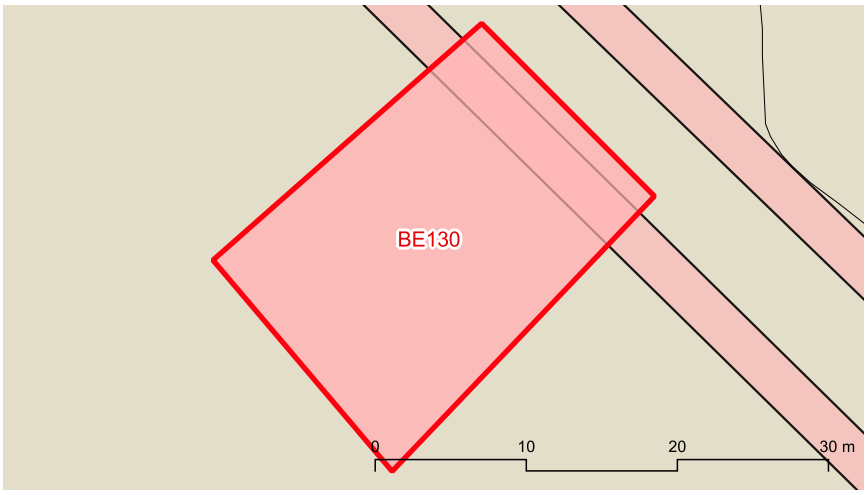



marès

BE130 Sínia de Llenaira

Descripció

Entorn:
A la plana situada al sud-est de les cases, al costat del camí.

Descripció de l'element:
Sínia situada al camí de les cases de Llenaira a la qual s'accedeix per un espai rectangular situat al costat del camí i limitat per una paret seca. El pou és ovalat i de grans dimensions, paredat de pedra en sec. Es troba sobre una gran mota de pedra en sec i de més de 10 m de diàmetre, a més té una alçada variable en relació al terreny que l'envolta, entre 1,5 m i 2,3 m. L'accés al caminal es realitza per una àmplia rampa empedrada de dos trams. Al costat est de la mota hi ha un abeurador. El pou fou parcialment cobert i s'hi va instal.lar una maquinàra metàl.lica de tambor. Es pot accedir al pou per la cantina, situada al costat oest i realitzada amb marès. Al costat oest de la sínia es conserva un tram de síquia.

Cronologia: Segle XIX-XX

Bibliografia i fonts: Fidel Castro, P. (2011): Inventari i caracterització del patrimoni hidràulic del torrent de Sant Jordi. Conselleria de Medi Ambient. Govern de les Illes Balears.

Estat de conservació

Valoració conjunt: Regular.

Intervencions: -

Protecció de l'element

Nivell de protecció: A

Usos permesos: Infraestructura hidràulica (extracció d'aigua)

Protecció legal específica:
No en té

Elements destacats a conservar:
El conjunt format pel pou (interior i exterior), la mota, la rampa d'accés, l'abeurador i l'espai rectangular adossat al camí. Tram de síquia.

Directrius d'intervenció preferents:
-

Directrius d'intervenció admissibles:
Conservació, restauració i consolidació.

Entorn de protecció
S'estableix un entorn de protecció al voltant de l'element, amb el concret traçat que figura en la documentació gràfica. Dins l'àrea es mantindrà la perspectiva visual del conjunt, per la qual no es podran aixecar volums o construccions que perjudiquin les visuals.

BE131 Sínia 17 (Camí de Llenaira)

Identificació

Municipi:	Pollença
Nucli o paratge:	-
Adreça / Accés:	Camí de Llenaira
Poligon / Parcel.la:	003 / 182
Ref. cadastral:	07042A003001820000SL
Coord. UTM ETRS89:	504700.482 - 4415112.915
Classificació del sòl:	Rústic
Plànol:	SR-16
Categoria:	Bé Etnològic
Tipologia:	Sínia
Ús actual:	Infraestructura hidràulica (extracció d'aigua)
Estil o corrent:	Popular
Autoria:	-



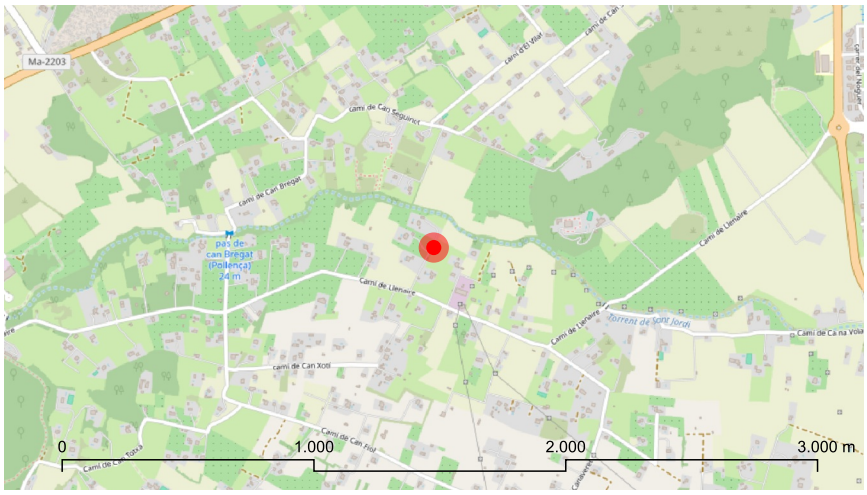

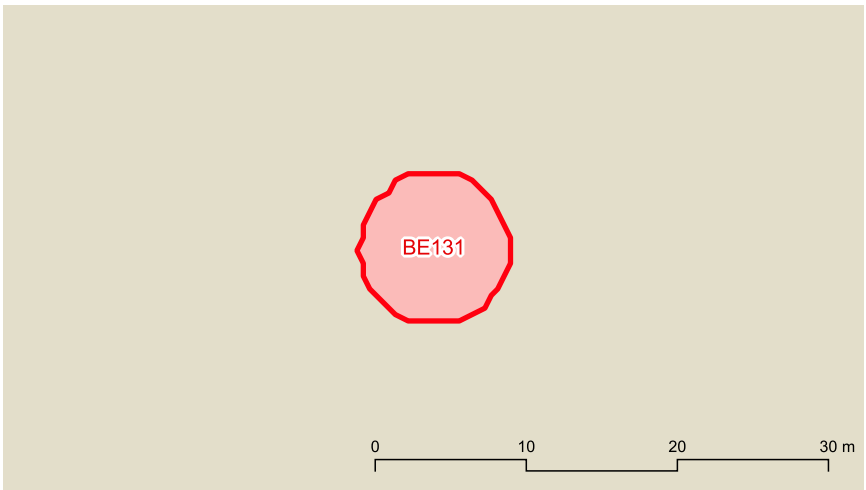



BE131 Sínia 17 (Camí de Llenaira)

Descripció

Entorn:
A la plana situada al costat del torrent de Sant Jordi.

Descripció de l'element:
Sínia situada a prop del torrent i de la subestació elèctrica de Pollença. El pou té unes dimensions de 1,7 x 1 m i es troba totalment paredat de carreus de marès. El coll també és de blocs de marès amb brancals de 1,7 m d'altura. Conserva part de la maquinària i els engranatges de ferro d'una sínia de rosari. S'hi adossen algunes piques i abeuradors de marès.

Cronologia: Segle XX

Bibliografia i fonts: Fidel Castro, P. : Inventari i caracterització del patrimoni hidràulic del torrent de Sant Jordi. Conselleria de Medi Ambient. Govern de les Illes Balears.

Estat de conservació

Valoració conjunt: Dolent. El coll i els elements adossats presenten cruis i desperfectes.

Intervencions: -

Protecció de l'element

Nivell de protecció: A

Usos permesos: Infraestructura hidràulica (extracció d'aigua)

Protecció legal específica:
No en té

Elements destacats a conservar:
El conjunt format el pou (interior i exterior), el coll i els elements adossats (piques i abeuradors)

Directrius d'intervenció preferents:
Reparar els paraments.

Directrius d'intervenció admissibles:
Conservació, restauració i consolidació.

Entorn de protecció
S'estableix un entorn de protecció al voltant de l'element, amb el concret traçat que figura en la documentació gràfica. Dins l'àrea es mantindrà la perspectiva visual del conjunt, per la qual no es podran aixecar volums o construccions que perjudiquin les visuals.

BE132 Sínia de na Fogassa

Identificació

Municipi:	Pollença
Nucli o paratge:	-
Adreça / Accés:	Camí de Ca na Fogassa
Poligon / Parcel.la:	010 / 237
Ref. cadastral:	07042A010002370000SB
Coord. UTM ETRS89:	504239.428 - 4415625.284
Classificació del sòl:	Rústic
Plànol:	SR-16
Categoria:	Bé Etnològic
Tipologia:	Sínia
Ús actual:	Infraestructura hidràulica (extracció d'aigua)
Estil o corrent:	Popular
Autoria:	-





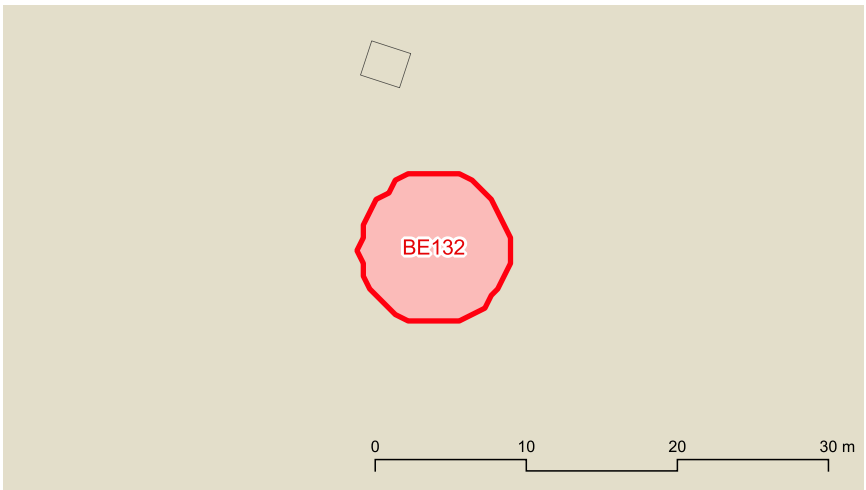



BE132 Sínia de na Fogassa

Descripció

Entorn:
A la zona plana devora el torrent de Sant Jordi, en terres d'antics conreus.

Descripció de l'element:
Sínia situada devora el camí, de grans dimensions, amb característiques de les sínies més antigues. Es troba sobre una mota de pedra en sec amb una alçada a proximada d'1 m. El coll és de pedra en verd amb columnes de marès. Entre la mota i el camí hi ha la pica que rebia l'aigua, feta de tapiot i amb unes dimensions de 1,2 m de llarg per 0,75 m d'ample. No queda cap resta de la maquinària original. Al costat de la mota hi ha uns rentadors.

Cronologia: Segle XIX-XX

Bibliografia i fonts: Fidel Castro, P. (2011): Inventari i caracterització del patrimoni hidràulic del torrent de Sant Jordi. Conselleria de Medi Ambient. Govern de les Illes Balears.

Estat de conservació

Valoració conjunt: Dolent. La mota presenta importants esbaldrecs.

Intervencions: S'han construït dos pilars de blocs de formigó vist sobre la mota.

Protecció de l'element

Nivell de protecció: A

Usos permesos: Infraestructura hidràulica (extracció d'aigua)

Protecció legal específica:
No en té

Elements destacats a conservar:
El conjunt format pel pou (interior i exterior), el coll, la mota i els rentadors.

Directrius d'intervenció preferents:
Reparar els paraments. Eliminar els pilars de blocs de formigó.

Directrius d'intervenció admissibles:
Conservació, restauració i consolidació.

Entorn de protecció
S'estableix un entorn de protecció al voltant de l'element, amb el concret traçat que figura en la documentació gràfica. Dins l'àrea es mantindrà la perspectiva visual del conjunt, per la qual no es podran aixecar volums o construccions que perjudiquin les visuals.

BE133 Sínia 19 (Cal Cuec)

Identificació

Municipi:	Pollença
Nucli o paratge:	-
Adreça / Accés:	Carretera vella de Lluc
Poligon / Parcel.la:	007 / 054
Ref. cadastral:	07042A007000540000SL
Coord. UTM ETRS89:	500869.049 - 4414703.693
Classificació del sòl:	Rústic
Plànol:	SR-15
Categoria:	Bé Etnològic
Tipologia:	Sínia
Ús actual:	Infraestructura hidràulica (extracció d'aigua)
Estil o corrent:	Popular
Autoria:	-







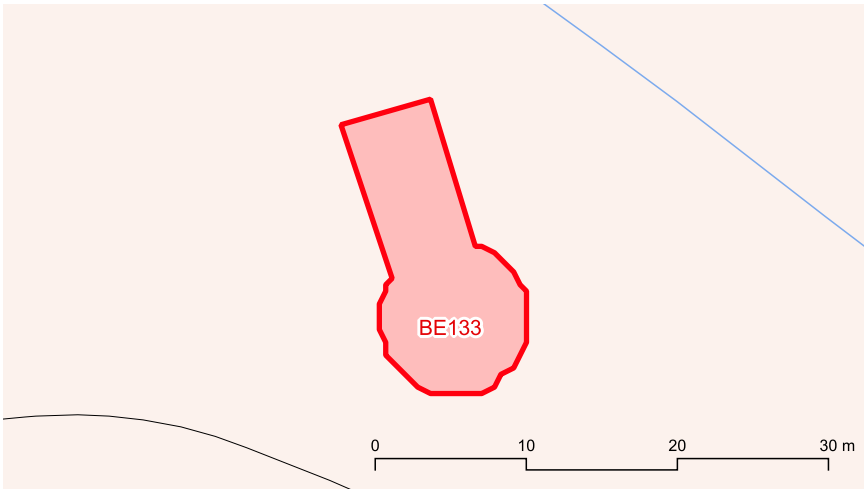



marès

BE133 Sínia 19 (Cal Cuec)

Descripció

Entorn:
Vall d'en Marc, entre el torrent i la carretera vella de Lluc.

Descripció de l'element:
Sínia situada a un revolt del torrent de Sant Jordi. El pou es troba paredat en sec, és de gran dimensions i es troba protegit per un mur de pedra en verd. Es troba sobre una mota de pedra en verd amb un altura de 1,5 m. Una rampa permet accedir a la mota i una escala permet davallar al pou. Al costat de la sínia hi ha un gran safareig dividit en quatre compartiments, cadascun amb la seva fibla. No es conserva la maquinària.

Cronologia: Segle XIX-XX

Bibliografia i fonts: Fidel Castro, P. (2011): Inventari i caracterització del patrimoni hidràulic del torrent de Sant Jordi. Conselleria de Medi Ambient. Govern de les Illes Balears.

Estat de conservació

Valoració conjunt: Regular. El coll es troba parcialment esboldregat.

Intervencions: S'ha encimentat la rampa de pujada a la mota. S'han adossat diferentes casetes per allotjar els motors de la bomba d'extracció.

Protecció de l'element

Nivell de protecció: A

Usos permesos: Infraestructura hidràulica (extracció d'aigua)

Protecció legal específica:
No en té

Elements destacats a conservar:
El conjunt format pel pou, la mota, la rampa i el safareig.

Directrius d'intervenció preferents:
Consolidar el parament del pou. Donar un tractament tradicional a la caseta de blocs de formigó sense referir.

Directrius d'intervenció admissibles:
Conservació, restauració i consolidació.

Entorn de protecció
S'estableix un entorn de protecció al voltant de l'element, amb el concret traçat que figura en la documentació gràfica. Dins l'àrea es mantindrà la perspectiva visual del conjunt, per la qual no es podran aixecar volums o construccions que perjudiquin les visuals.

BE134 Sínia de Can Boi

Identificació

Municipi:	Pollença
Nucli o paratge:	-
Adreça / Accés:	Carretera Ma-10 Pollença-Andratx Km 2
Poligon / Parcel.la:	004 / 519
Ref. cadastral:	07042A004005190000SJ
Coord. UTM ETRS89:	500097.394 - 4414392.801
Classificació del sòl:	Rústic
Plànol:	SR-20
Categoria:	Bé Etnològic
Tipologia:	Sínia
Ús actual:	Infraestructura hidràulica (extracció d'aigua)
Estil o corrent:	Popular
Autoria:	-



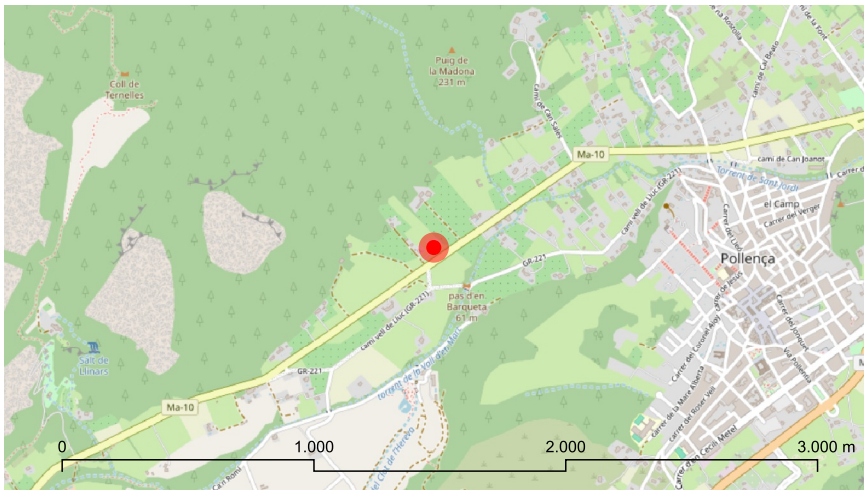

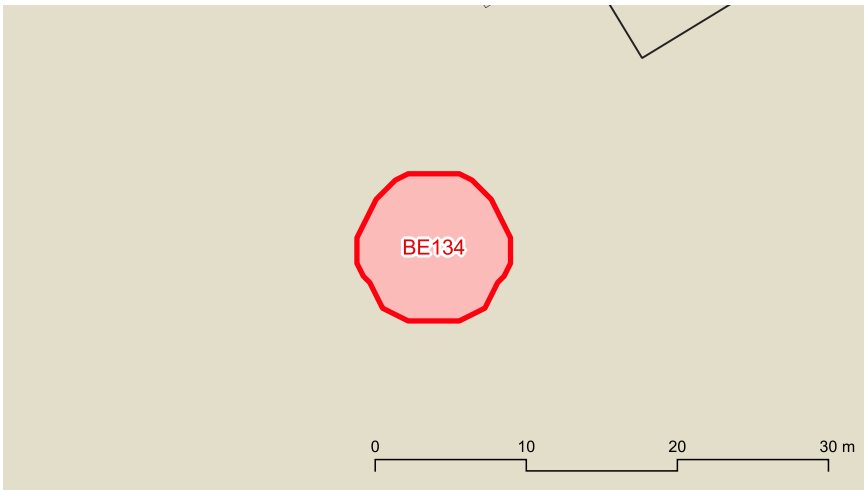



BE134 Sínia de Can Boi

Descripció

Entorn:
Vall d'en Marc, al nord de la carretera.

Descripció de l'element:
Sínia situada davant Can Boi. El coll es troba sobre una mota de devers 1 m d'alçada voltada per una paret de carreus de marès. El pou és de pedra en sec, allargat i de grans dimensions i està protegit per un coll de pedra en verd. No es conserven restes de la maquinària de la sínia però s'hi pot observar la pastera que rebia l'aigua.

Cronologia: -

Bibliografia i fonts: Fidel Castro, P. (2011) : Inventari i caracterització del patrimoni hidràulic del torrent de Sant Jordi. Conselleria de Medi Ambient. Govern de les Illes Balears.

Estat de conservació

Valoració conjunt: Bo. Falta la maquinària.

Intervencions: S'han col.locat uns ferros transversals entre els brancals del coll com a mesura de protecció.

Protecció de l'element

Nivell de protecció: A

Usos permesos: Infraestructura hidràulica (extracció d'aigua)

Protecció legal específica:
S'inclou dintre del BIC que abasta la zona del municipi declarada Paratge pintoresc. Decret 984/1972, de 24 de març (BOE 94, de 19/4/72).

Elements destacats a conservar:
El conjunt format pel pou, el coll i la mota.

Directrius d'intervenció preferents:
-

Directrius d'intervenció admissibles:
Conservació, restauració i consolidació.

Entorn de protecció
S'estableix un entorn de protecció al voltant de l'element, amb el concret traçat que figura en la documentació gràfica. Dins l'àrea es mantindrà la perspectiva visual del conjunt, per la qual no es podran aixecar volums o construccions que perjudiquin les visuals.

BE135 Sínia de Can Pontico

Identificació

Municipi:	Pollença
Nucli o paratge:	-
Adreça / Accés:	Carretera Pollença-Lluc, Km 2,5
Poligon / Parcel.la:	007 / 336
Ref. cadastral:	07042A007003360000SG
Coord. UTM ETRS89:	499456.233 - 4413797.369
Classificació del sòl:	Rústic
Plànol:	SR-20
Categoria:	Bé Etnològic
Tipologia:	Sínia
Ús actual:	Infraestructura hidràulica (extracció d'aigua)
Estil o corrent:	Popular
Autoria:	-











BE135 Sínia de Can Pontico

Descripció

Entorn:
A la vall d'en Marc, a les terres planes de conreu que envolten el torrent de Sant Jordi.

Descripció de l'element:
Sínia situada prop de Can Pontico, al costat d'una ralla de 150 m de longitud i 1,4 m d'amplària. La mota sobre la que es troba té una alçada màxima de fins a 2,5 m i un diàmetre de més de 10 m. El pou és ovalat, de 4,5 m de llarg per 1,5 m d'ample i està protegit per un coll de pedra en verd amb columnes de marès. L'interior del pou és de pedra en sec i té dues grans pedres al centre per evitar que s'esbaldregui. L'aigua és portada a la sínia des d'un safareig situat al nord mitjançant una canalització de 100 m de longitud. Aquesta canalització combina dos sistemes constructius ja que el primer tram és una canal de teules i formigó i posteriorment és de peces de marès col.locades damunt columnes del mateix material, augmentat la seva altura a mesura que s'acosta a la sínia, on arriba als 3,3 m. La mota té una caseta adossada.

Cronologia: -

Bibliografia i fonts: Fidel Castro, P. (2011): Inventari i caracterització del patrimoni hidràulic del torrent de Sant Jordi. Conselleria de Medi Ambient. Govern de les Illes Balears.

Estat de conservació

Valoració conjunt: Bo. El coll de la sínia presenta un tram esbaldregat.

Intervencions: -

Protecció de l'element

Nivell de protecció: A

Usos permesos: Infraestructura hidràulica (extracció d'aigua)

Protecció legal específica:
No en té

Elements destacats a conservar:
El conjunt format pel safareig, la canalització, la sínia, la ralla i els marges laterals de la ralla.

Directrius d'intervenció preferents:
Reparar l'esboldrec del coll de la sínia.

Directrius d'intervenció admissibles:
Conservació, restauració i consolidació.

Entorn de protecció

S'estableix un entorn de protecció al voltant de l'element, amb el concret traçat que figura en la documentació gràfica. Dins l'àrea es mantindrà la perspectiva visual del conjunt, per la qual no es podran aixecar volums o construccions que perjudiquin les visuals.

BE136 Sínia de Can Romí

Identificació

Municipi:	Pollença
Nucli o paratge:	-
Adreça / Accés:	Camí de Can Romí
Poligon / Parcel.la:	007 / 102
Ref. cadastral:	07042A007001020000SS
Coord. UTM ETRS89:	499481.39 - 4413661.695
Classificació del sòl:	Rústic
Plànol:	SR-20
Categoria:	Bé Etnològic
Tipologia:	Sínia
Ús actual:	Infraestructura hidràulica (extracció d'aigua)
Estil o corrent:	Popular
Autoria:	-



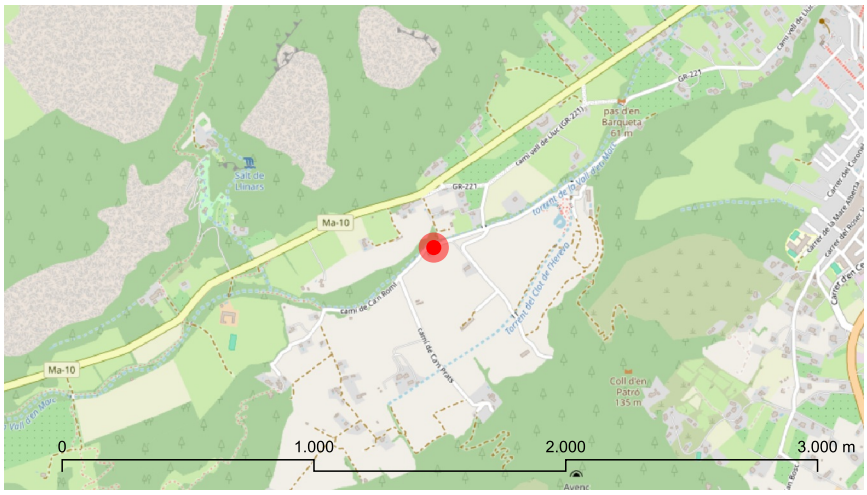

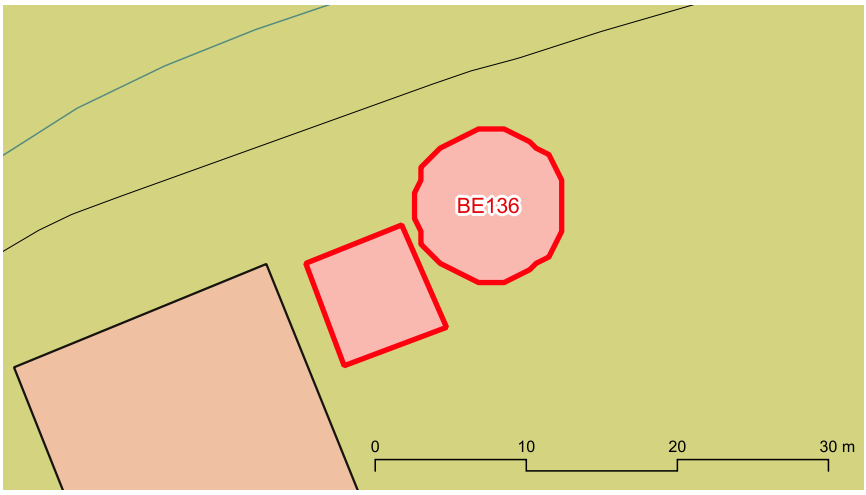



marès

BE136 Sínia de Can Romí

Descripció

Entorn:
Vall d'en Marc, devora el torrent i les cases de Can Romí.

Descripció de l'element:
Sínia sobre una mota de 1,50 m d'alçada que envaeix en part el camí. El pou presenta planta ovalada i coll paredat en verd amb brancals de marès. A la paret que separa la parcela del camí hi ha una pica de marès que devia rebre aigua de la sínia. La sínia s'adossa a un safareig rectangular.

Cronologia: Segle XIX

Bibliografia i fonts: Fidel Castro, P. (2011): Inventari i caracterització del patrimoni hidràulic del torrent de Sant Jordi. Conselleria de Medi Ambient. Govern de les Illes Balears.

Estat de conservació

Valoració conjunt: Bo.

Intervencions: La sínia ha estat rehabilitada i dotada de nova maquinària. A la mota s'hi ha adossat una caseta de marès. S'ha empedrat la part superior de la mota.

Protecció de l'element

Nivell de protecció: A

Usos permesos: Infraestructura hidràulica (extracció d'aigua)

Protecció legal específica:
No en té

Elements destacats a conservar:
Conjunt format per la sínia (interior i exterior) i el safareig. Pica incrustada a la paret.

Directrius d'intervenció preferents:
-

Directrius d'intervenció admissibles:
Conservació, restauració i consolidació.

Entorn de protecció
S'estableix un entorn de protecció al voltant de l'element, amb el concret traçat que figura en la documentació gràfica. Dins l'àrea es mantindrà la perspectiva visual del conjunt, per la qual no es podran aixecar volums o construccions que perjudiquin les visuals.

BE137 Sínia 23 (Camï de Can Romí)

Identificació

Municipi:	Pollença
Nucli o paratge:	-
Adreça / Accés:	Camí de Can Romí
Poligon / Parcel.la:	070 / 050
Ref. cadastral:	7042A007001050000SH
Coord. UTM ETRS89:	499222.893 - 4413424.184
Classificació del sòl:	Rústic
Plànol:	SR-20
Categoria:	Bé Etnològic
Tipologia:	Sínia
Ús actual:	Infraestructura hidràulica (extracció d'aigua)
Estil o corrent:	Popular
Autoria:	-



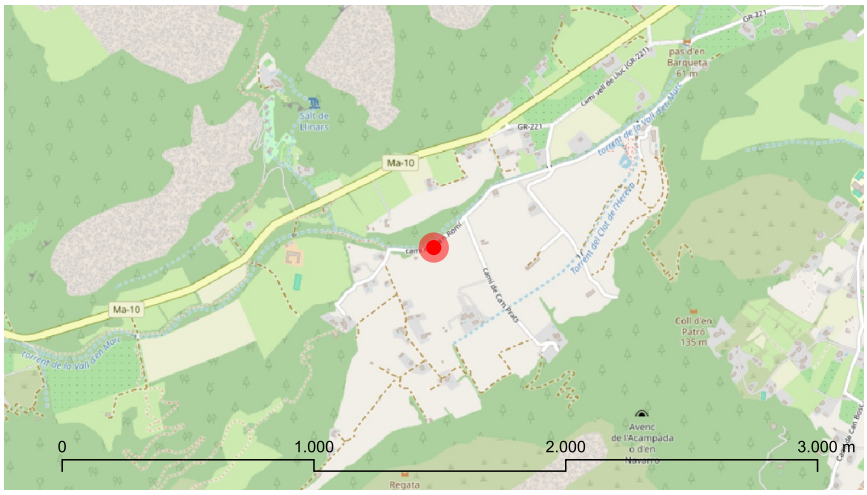

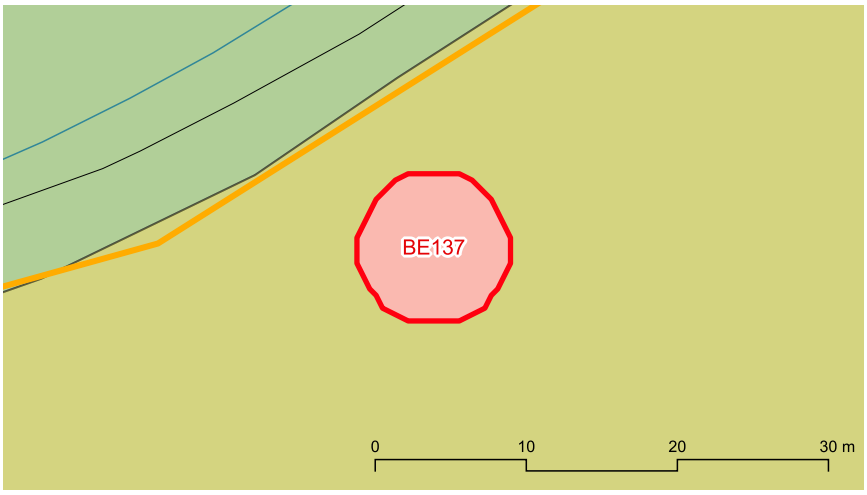



marès

BE137 Sínia 23 (Camï de Can Romí)

Descripció

Entorn:
Vall d'en Marc, al costat del torrent i del camí de Can Romí.

Descripció de l'element:
Sínia situada al costat del camí de Can Romí. Es troba sobre una mota de devers 1 m d'alçada, feta de pedra en sec. El pou és allargat, de grans dimensions, i es troba protegit per un coll de pedra en verd i marès. Hi ha restes de la canal que duia l'aigua fins a un safareig.

Cronologia: Segle XIX-XX

Bibliografia i fonts: Fidel Castro, P. (2011): Inventari i caracterització del patrimoni hidràulic del torrent de Sant Jordi. Conselleria de Medi Ambient. Govern de les Illes Balears.

Estat de conservació

Valoració conjunt: Dolent. El coll presenta un gran crui que amenaça la seva estabilitat.

Intervencions: S'adossà una caseta de marès per allotjar una motobomba i un petit depòsit elevat.

Protecció de l'element

Nivell de protecció: A

Usos permesos: Infraestructura hidràulica (extracció d'aigua)

Protecció legal específica:
No en té

Elements destacats a conservar:
El conjunt de la sínia format pel pou, el coll i la mota.

Directrius d'intervenció preferents:
Consolidar el coll de la sínia.

Directrius d'intervenció admissibles:
Conservació, restauració i consolidació. S'admet l'eliminació del depòsit elevat.

Entorn de protecció

S'estableix un entorn de protecció al voltant de l'element, amb el concret traçat que figura en la documentació gràfica. Dins l'àrea es mantindrà la perspectiva visual del conjunt, per la qual no es podran aixecar volums o construccions que perjudiquin les visuals.

BE138 Sínia de Can Pau

Identificació

Municipi:	Pollença
Nucli o paratge:	-
Adreça / Accés:	Camí de Can Pau
Poligon / Parcel.la:	007 / 113
Ref. cadastral:	07042A007001130000SG
Coord. UTM ETRS89:	499090.419 - 4413075.824
Classificació del sòl:	Rústic
Plànol:	SR-20
Categoria:	Bé Etnològic
Tipologia:	Sínia
Ús actual:	Infraestructura hidràulica (extracció d'aigua)
Estil o corrent:	Popular
Autoria:	-



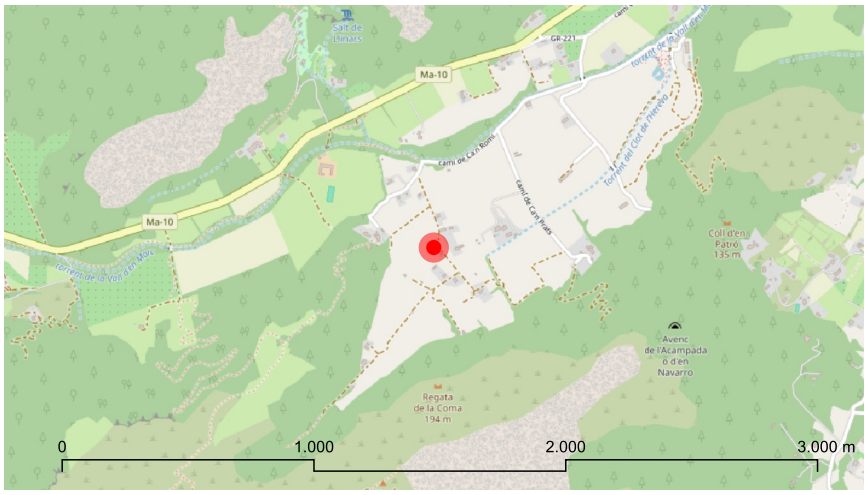

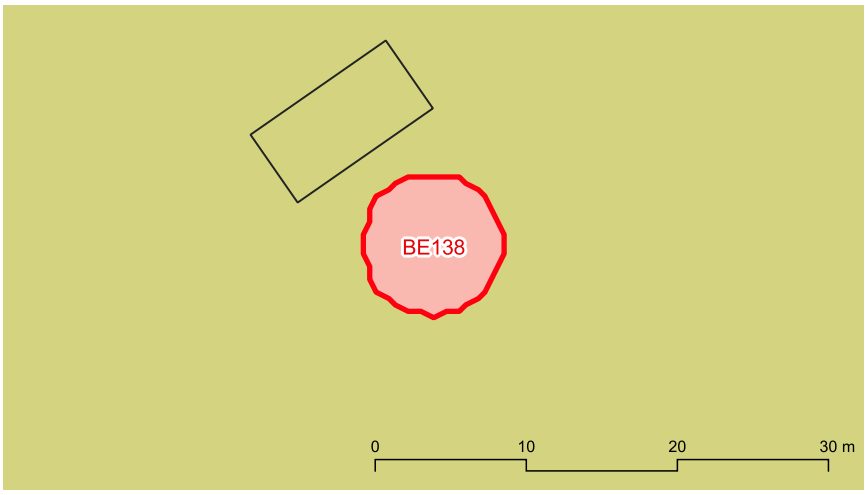



BE138 Sínia de Can Pau

Descripció

Entorn:
A les terres planes de conreu de la vall d'en Marc.

Descripció de l'element:
Sínia situada vora Can Pau, en el jardí de la casa. El pou és de petites dimensions i el coll és de marès. Conserva part de la maquinària de ferro, que era la típica d'una sínia de rosari. Per les seves característiques sembla un pou amb coll circular i ampit que fou reconvertit en sínia.

Cronologia: Segle XX

Bibliografia i fonts: Fidel Castro, P. (2011): Inventari i caracterització del patrimoni hidràulic del torrent de Sant Jordi. Conselleria de Medi Ambient. Govern de les Illes Balears.

Estat de conservació

Valoració conjunt: Bo.

Intervencions: -

Protecció de l'element

Nivell de protecció: A

Usos permesos: Infraestructura hidràulica (extracció d'aigua)

Protecció legal específica:
No en té

Elements destacats a conservar:
El conjunt de la sínia (interior i exterior). Maquinària de ferro.

Directrius d'intervenció preferents:
-

Directrius d'intervenció admissibles:
Conservació, restauració i consolidació.

Entorn de protecció
S'estableix un entorn de protecció al voltant de l'element, amb el concret traçat que figura en la documentació gràfica. Dins l'àrea es mantindrà la perspectiva visual del conjunt, per la qual no es podran aixecar volums o construccions que perjudiquin les visuals.

BE139 Sínia 25 (carretera vell de Lluc 1)

Identificació

Municipi:	Pollença
Nucli o paratge:	-
Adreça / Accés:	Creuer de la carretera vella de Lluc i del camí de les Porqueres i la Plana
Poligon / Parcel.la:	007 / 216
Ref. cadastral:	07042A007002160000SM
Coord. UTM ETRS89:	496988.232 - 4413140.064
Classificació del sòl:	Rústic
Plànol:	SR-19
Categoria:	Bé Etnològic
Tipologia:	Sínia
Ús actual:	Infraestructura hidràulica (extracció d'aigua)
Estil o corrent:	Popular
Autoria:	-





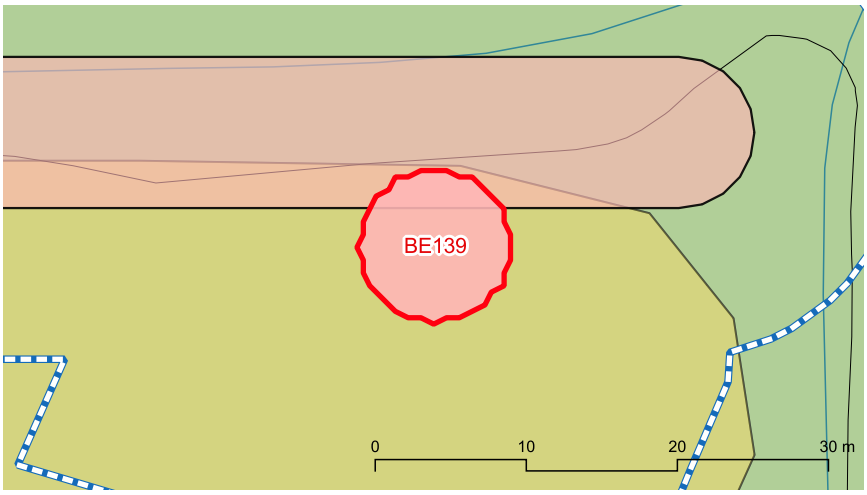



BE139 Sínia 25 (carretera vell de Lluc 1)

Descripció

Entorn:
Vall d'en Marc, al costat del torrent i de la carretera vella de Lluc.

Descripció de l'element:
Sínia de grans dimensions situada sobre una mota amb una altura de 1,50 m. El pou és ovalat i es troba protegit per un coll paredat en verd. No s'observen restes de la maquinària. Presenta una rampa per pujar a la mota i adossada a aquesta s'observa una petita pica.

Cronologia: Segle XIX-XX

Bibliografia i fonts: Fidel Castro, P. (2011): Inventari i caracterització del patrimoni hidràulic del torrent de Sant Jordi. Conselleria de Medi Ambient. Govern de les Illes Balears.

Estat de conservació

Valoració conjunt: Regular. Falta un dels brancals del coll i presenta algun crui.

Intervencions: S'ha adossat a la mota una caseta de factura moderna per allotjar els motors de la bomba.

Protecció de l'element

Nivell de protecció: A

Usos permesos: Infraestructura hidràulica (extracció d'aigua)

Protecció legal específica:
No en té

Elements destacats a conservar:
El conjunt format pel pou, el coll, la mota i la rampa de pujada.

Directrius d'intervenció preferents:
Restaurar el brancal del coll desaparegut. Accions de promoció, conservació i potenciació que li corresponen com a element integrant de la Ruta d'interès paisatgístic-Ruta Pedra Seca que discorre pel terme municipal.

Directrius d'intervenció admissibles:
Conservació, restauració i consolidació.

Entorn de protecció
S'estableix un entorn de protecció al voltant de l'element, amb el concret traçat que figura en la documentació gràfica. Dins l'àrea es mantindrà la perspectiva visual del conjunt, per la qual no es podran aixecar volums o construccions que perjudiquin les visuals.

BE140 Sínia de l'hort de Son Grua

Identificació

Municipi:	Pollença
Nucli o paratge:	-
Adreça / Accés:	Hort de Son Grua
Poligon / Parcel.la:	007 / 235
Ref. cadastral:	07042A007002350000SW
Coord. UTM ETRS89:	496855.676 - 4413186.101
Classificació del sòl:	Rústic
Plànol:	SR-19
Categoria:	Bé Etnològic
Tipologia:	Sínia
Ús actual:	Infraestructura hidràulica (extracció d'aigua)
Estil o corrent:	Popular
Autoria:	-



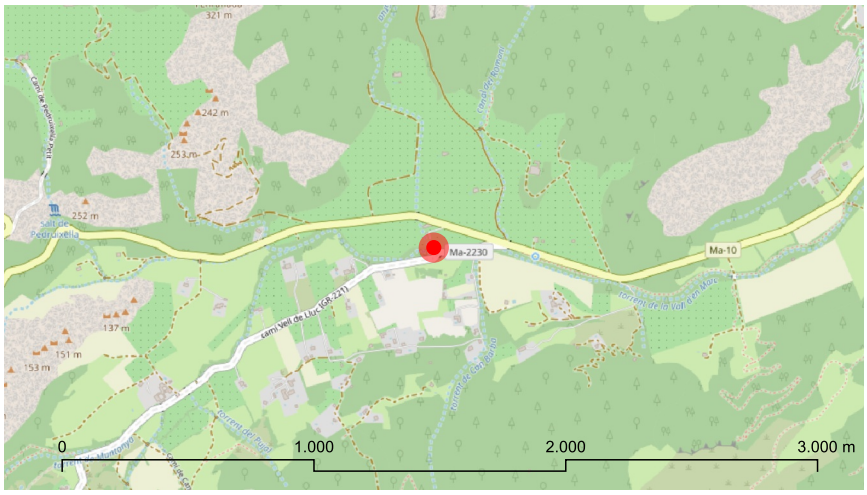

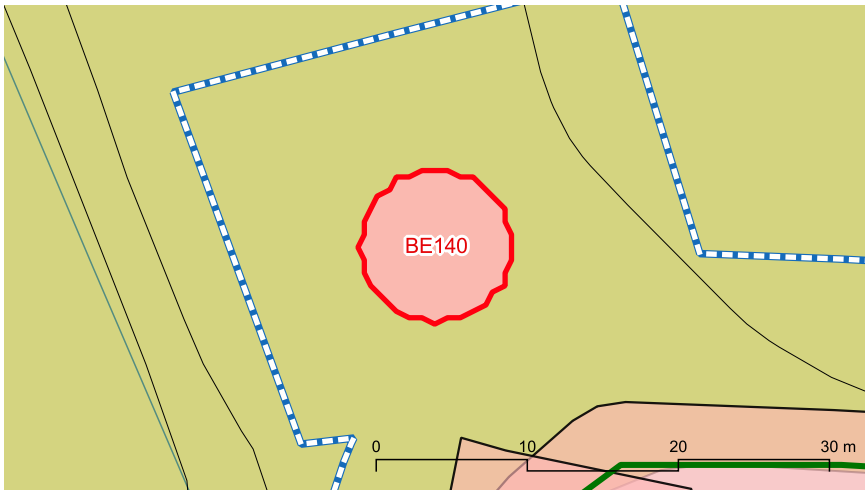



marès

BE140 Sínia de l'hort de Son Grua

Descripció

Entorn:
Vall d'en Marc, al costat del torrent i de la carretera vella de Lluc.

Descripció de l'element:
Sínia amb pou ovalat i coll de poca altura. Es situa sobre un gran mota, paredada en sec i amb una alçada aproximada d'1 m.

Cronologia: Segle XIX-XX

Bibliografia i fonts: Fidel Castro, P. (2011): Inventari i caracterització del patrimoni hidràulic del torrent de Sant Jordi. Conselleria de Medi Ambient. Govern de les Illes Balears.

Estat de conservació

Valoració conjunt: Dolent. Es troba molt alterada per les intervencions modernes.

Intervencions: Sobre la mota es construí una caseta de marès i coberta de teula per allotjar els motors de la bomba així com una columna elevada de marès per donar pressió a l'aigua.

Protecció de l'element

Nivell de protecció: A

Usos permesos: Infraestructura hidràulica (extracció d'aigua)

Protecció legal específica:
No en té

Elements destacats a conservar:
El conjunt format pel pou (interior), el coll i la mota.

Directrius d'intervenció preferents:
Eliminar la caseta de marès. Accions de promoció, conservació i potenciació que li corresponen com a element integrant de la Ruta d'interès paisatgístic-Ruta Pedra Seca que discorre pel terme municipal.

Directrius d'intervenció admissibles:
Conservació, restauració i consolidació.

Entorn de protecció
S'estableix un entorn de protecció al voltant de l'element, amb el concret traçat que figura en la documentació gràfica. Dins l'àrea es mantindrà la perspectiva visual del conjunt, per la qual no es podran aixecar volums o construccions que perjudiquin les visuals.

BE141 Sínia de Son Marc

Identificació

Municipi:	Pollença
Nucli o paratge:	-
Adreça / Accés:	Carretera vella de Lluc
Poligon / Parcel.la:	007 / 244
Ref. cadastral:	07042A007002440000SP
Coord. UTM ETRS89:	495731.685 - 4412526.428
Classificació del sòl:	Rústic
Plànol:	SR-19
Categoria:	Bé Etnològic
Tipologia:	Sínia
Ús actual:	Infraestructura hidràulica (extracció d'aigua)
Estil o corrent:	Popular
Autoria:	-



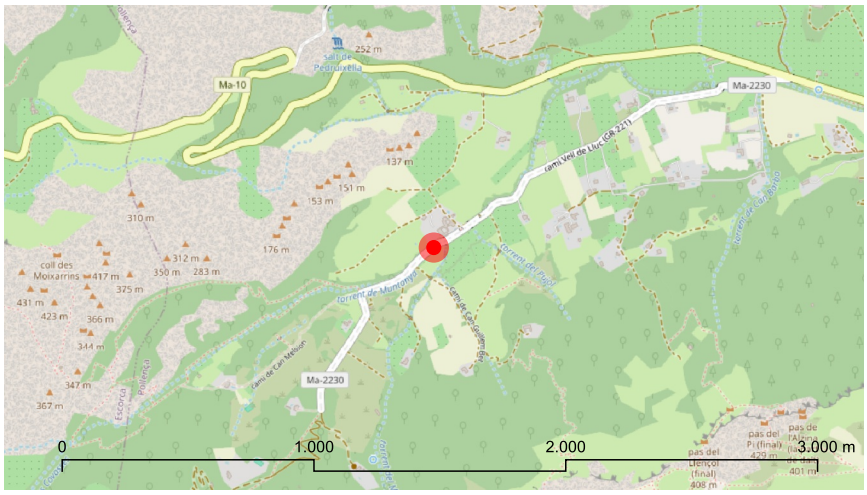

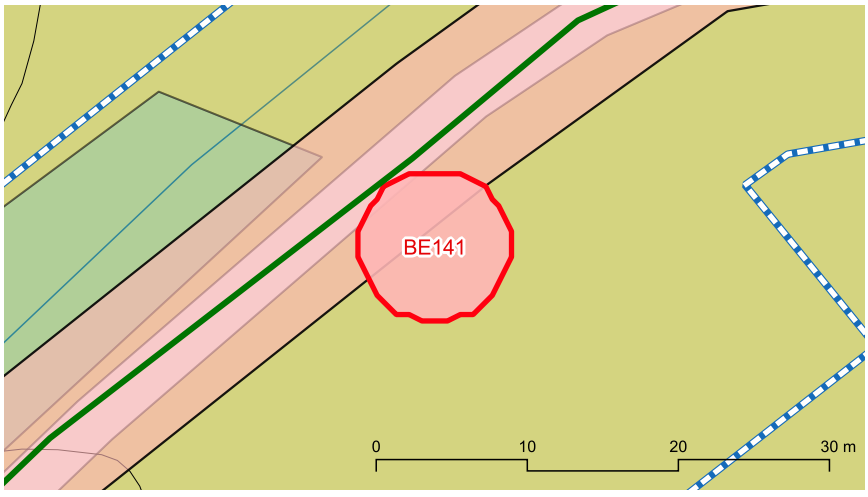



BE141 Sínia de Son Marc

Descripció

Entorn:
Vall d'en Marc, al costat de la carretera vella de Lluc, a l'altura de les cases de Son Marc.

Descripció de l'element:
Es tracta d'un pou situat al costat del camí vell de Lluc, davant Son Marc. Sembla que originalment era un pou amb capella paredat en verd i sostre pla. En algun moment s'eliminà el sostre i s'hi afegí la maquinària d'una sínia de rosari. El pou està paredat en sec i té un diàmetre de 1 m. El diàmetre exterior del pou és de 2 i la seva altura és de 2,2 m. Presenta un contrafort en el costat sud-est. Es conserva sols una part de la maquinària, en molt mal estat.

Cronologia: Segle XX

Bibliografia i fonts: Fidel Castro, P. (2011): Inventari i caracterització del patrimoni hidràulic del torrent de Sant Jordi. Conselleria de Medi Ambient. Govern de les Illes Balears.

Estat de conservació

Valoració conjunt: Regular. Presenta alguns pegats de ciment.

Intervencions: -

Protecció de l'element

Nivell de protecció: A

Usos permesos: Infraestructura hidràulica (extracció d'aigua)

Protecció legal específica:
No en té

Elements destacats a conservar:
El conjunt format pel pou (interior), el coll i el contrafort.

Directrius d'intervenció preferents:
Accions de promoció, conservació i potenciació que li corresponen com a element integrant de la Ruta d'interès paisatgístic-Ruta Pedra Seca que discorre pel terme municipal.

Directrius d'intervenció admissibles:
Conservació, restauració i consolidació.

Entorn de protecció
S'estableix un entorn de protecció al voltant de l'element, amb el concret traçat que figura en la documentació gràfica. Dins l'àrea es mantindrà la perspectiva visual del conjunt, per la qual no es podran aixecar volums o construccions que perjudiquin les visuals.

BE142 Sínia del Clos Nou (Ternelles)

Identificació

Municipi:	Pollença
Nucli o paratge:	-
Adreça / Accés:	el Clos Nou
Poligon / Parcel.la:	004 / 649
Ref. cadastral:	07042A004006490000SE
Coord. UTM ETRS89:	499532.624 - 4416070.773
Classificació del sòl:	Rústic
Plànol:	SR-15
Categoria:	Bé Etnològic
Tipologia:	Sínia
Ús actual:	Infraestructura hidràulica (extracció d'aigua)
Estil o corrent:	Popular
Autoria:	-



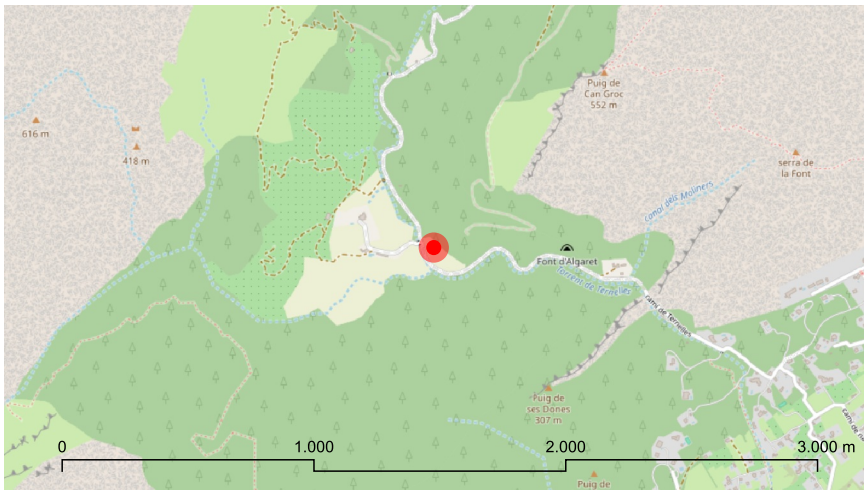



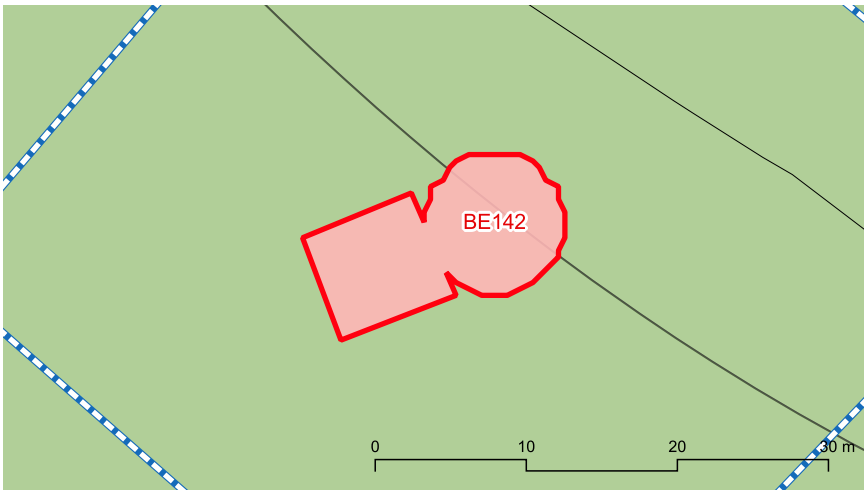



marès

BE142 Sínia del Clos Nou (Ternelles)

Descripció

Entorn:
Vall de Ternelles, sementer situat a la dreta del camí.

Descripció de l'element:
El pou és ovalat i de grans dimensions, 3,2 m de llarg per 1 m d'ample i una profunditat superior als 4 m. Es troba sobre una mota de pedra en sec i una altura de 0,5 m sobre el nivell del terreny. El coll és de pedra en verd, amb una amplada de 0,5 m i una altura màxima de 1,5 m. L'aigua es dirigia a un safareig adossat a la mota per una canal soterrada. Sobre la mota es conserva la pastera.

Cronologia: Segle XIX-XX

Bibliografia i fonts: Fidel Castro, P. (2011): Inventari i caracterització del patrimoni hidràulic del torrent de Sant Jordi. Conselleria de Medi Ambient. Govern de les Illes Balears.

Estat de conservació

Valoració conjunt: Bo.

Intervencions: La sínia ha estat completament restaurada. Les peces de pedra que sostenien la pastera han estat substituïdes per peces de formigó armat.

Protecció de l'element

Nivell de protecció: A

Usos permesos: Infraestructura hidràulica (extracció d'aigua)

Protecció legal específica:
S'inclou dintre del BIC que abasta la zona del municipi declarada Paratge pintoresc. Decret 984/1972, de 24 de març (BOE 94, de 19/4/72).

Elements destacats a conservar:
El conjunt format pel pou (interior i exterior), el coll i la mota. Safareig adossat a la mota.

Directrius d'intervenció preferents:
Recuperar el tractament original per als soports de la pastera, de fusta o de marès. Reubicar la pastera al seu lloc. Accions de promoció, conservació i potenciació que li corresponen com a element integrant de la Ruta d'interès cultural-Ruta de castells que discorre pel terme municipal.

Directrius d'intervenció admissibles:
Conservació, restauració i consolidació.

Entorn de protecció
S'estableix un entorn de protecció al voltant de l'element, amb el concret traçat que figura en la documentació gràfica. Dins l'àrea es mantindrà la perspectiva visual del conjunt, per la qual no es podran aixecar volums o construccions que perjudiquin les visuals.

BE143 Sínia de Can Xot

Identificació

Municipi:	Pollença
Nucli o paratge:	-
Adreça / Accés:	Carretera de Lluc Km 1,7
Poligon / Parcel.la:	004 / 596
Ref. cadastral:	07042A004005960000SA
Coord. UTM ETRS89:	500263.591 - 4414602.165
Classificació del sòl:	Rústic
Plànol:	SR-20
Categoria:	Bé Etnològic
Tipologia:	Sínia
Ús actual:	Infraestructura hidràulica (extracció d'aigua)
Estil o corrent:	Popular
Autoria:	-





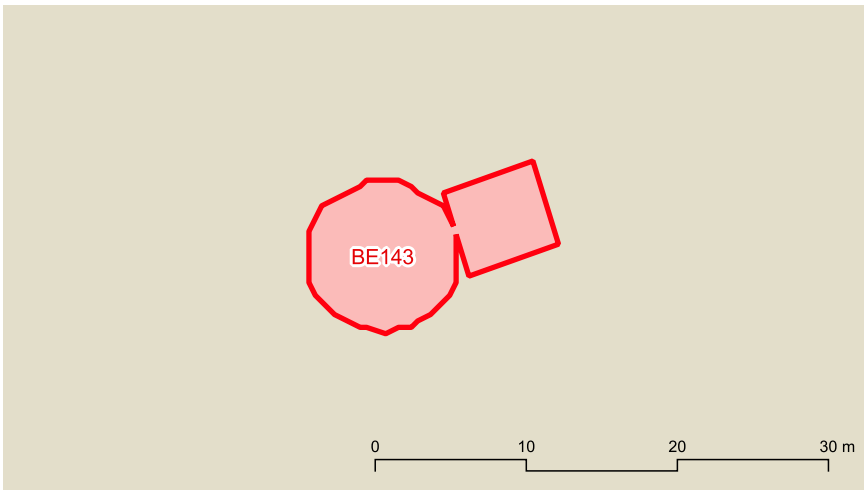



BE143 Sínia de Can Xot

Descripció

Entorn:
Vall d'en Marc, al nord de la carretera.

Descripció de l'element:
Sínia situada a prop de la partió de la parcel.la. El coll es troba sobre una mota de devers 1 m d'alçada paredada en verd. El pou és de pedra en sec, allargat i de grans dimensions i està protegit per un coll de pedra en verd i brancals de carreus de marès. Al costat nord-est s'hi adossa un safaretxet.

Cronologia: Segle XIX-XX

Bibliografia i fonts: -

Estat de conservació

Valoració conjunt: Bo.

Intervencions: Entre els brancals s'ha construït una caseta de blocs de formigó referits i coberta de fibrociment.

Protecció de l'element

Nivell de protecció: A

Usos permesos: Infraestructura hidràulica (extracció d'aigua)

Protecció legal específica:
S'inclou dintre del BIC que abasta la zona del municipi declarada Paratge pintoresc. Decret 984/1972, de 24 de març (BOE 94, de 19/4/72).

Elements destacats a conservar:
El conjunt format pel pou, el coll, la mota i el safaretxet.

Directrius d'intervenció preferents:
Eliminar la caseta entre els brancals.

Directrius d'intervenció admissibles:
Conservació, restauració i consolidació.

Entorn de protecció
S'estableix un entorn de protecció al voltant de l'element, amb el concret traçat que figura en la documentació gràfica. Dins l'àrea es mantindrà la perspectiva visual del conjunt, per la qual no es podran aixecar volums o construccions que perjudiquin les visuals.

BE144 Sínia de Sant Vicenç

Identificació

Municipi:	Pollença
Nucli o paratge:	-
Adreça / Accés:	Carretera de cala Sant Vicenç Ma-2203
Poligon / Parcel.la:	004 / 709
Ref. cadastral:	07042A004007090000SI
Coord. UTM ETRS89:	503744.207 - 4418249.774
Classificació del sòl:	Rústic
Plànol:	SU-11_SR-10
Categoria:	Bé Etnològic
Tipologia:	Sínia
Ús actual:	Infraestructura hidràulica (extracció d'aigua)
Estil o corrent:	Popular
Autoria:	-





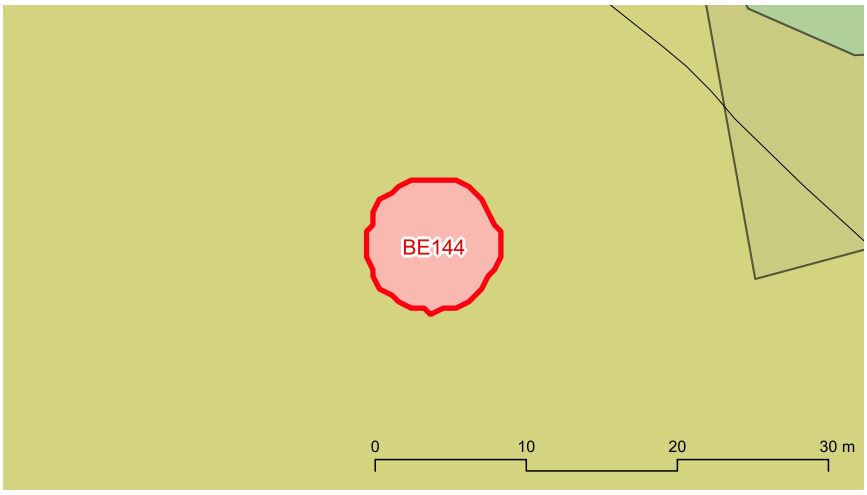



BE144 Sínia de Sant Vicenç

Descripció

Entorn:
Vall de Sant Vicenç, al nord de la carretera.

Descripció de l'element:
Sínia restaurada que conserva tots els seus elements característics i totes les peces de la maquinària. Els brancals són de marès mentre que el coll i la mota són paredats. La maquinària és de fusta. Presenta una rampa d'accés a la mota.

Cronologia: Segle XIX-XX

Bibliografia i fonts: -

Estat de conservació

Valoració conjunt: Bo.

Intervencions: Ha estat totalment restaurada.

Protecció de l'element

Nivell de protecció: A

Usos permesos: Infraestructura hidràulica (extracció d'aigua)

Protecció legal específica:
S'inclou dintre del BIC que abasta la zona del municipi declarada Paratge pintoresc. Decret 984/1972, de 24 de març (BOE 94, de 19/4/72).

Elements destacats a conservar:
Tot el conjunt format pel pou (interior i exterior), la mota i la rampa d'accés.

Directrius d'intervenció preferents:
-

Directrius d'intervenció admissibles:
Conservació, restauració i consolidació.

Entorn de protecció
S'estableix un entorn de protecció al voltant de l'element, amb el concret traçat que figura en la documentació gràfica. Dins l'àrea es mantindrà la perspectiva visual del conjunt, per la qual no es podran aixecar volums o construccions que perjudiquin les visuals.

BE145 Sínia 31 (vall de Sant Vicenç)

Identificació

Municipi:	Pollença
Nucli o paratge:	-
Adreça / Accés:	Carretera de cala Sant Vicenç Ma-2203
Poligon / Parcel.la:	009 / 520
Ref. cadastral:	07042A009005200000ST
Coord. UTM ETRS89:	503487.526 - 4417979.077
Classificació del sòl:	Rústic
Plànol:	SR-10
Categoria:	Bé Etnològic
Tipologia:	Sínia
Ús actual:	Infraestructura hidràulica (extracció d'aigua)
Estil o corrent:	Popular
Autoria:	-





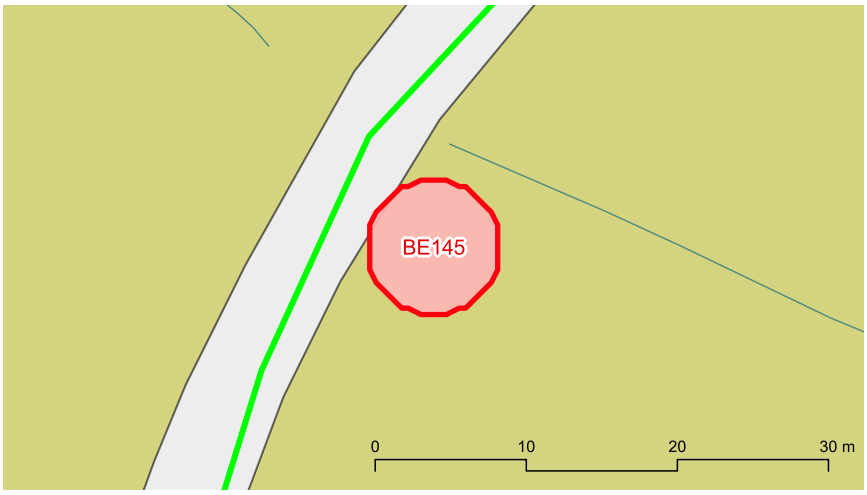



marès

BE145 Sínia 31 (vall de Sant Vicenç)

Descripció

Entorn:
Vall de Sant Vicenç, adossada a la carretera.

Descripció de l'element:
Sínia amb pou ovalat paredat en sec i coll paredat en verd i brancals de marès. Es situa sobre una mota paredada en sec que es troba adossada a la carretera i al torrent. La mota presentava un paretó de carreus de marès dels quals ja en queden poques peces. Es conserven les lleones i la pastera, però no la maquinària.

Cronologia: Segle XIX-XX

Bibliografia i fonts: -

Estat de conservació

Valoració conjunt: Dolent. El pou es troba completament invaït per la vegetació. S'ha esbucat el paretó de la mota.

Intervencions: -

Protecció de l'element

Nivell de protecció: A

Usos permesos: Infraestructura hidràulica (extracció d'aigua)

Protecció legal específica:
S'inclou dintre del BIC que abasta la zona del municipi declarada Paratge pintoresc. Decret 984/1972, de 24 de març (BOE 94, de 19/4/72).

Elements destacats a conservar:
Tot el conjunt format pel pou (interior i exterior) i la mota.

Directrius d'intervenció preferents:
Eliminar la vegetació. Reparar el paretó de carreus de marès.

Directrius d'intervenció admissibles:
Conservació, restauració i consolidació.

Entorn de protecció

S'estableix un entorn de protecció al voltant de l'element, amb el concret traçat que figura en la documentació gràfica. Dins l'àrea es mantindrà la perspectiva visual del conjunt, per la qual no es podran aixecar volums o construccions que perjudiquin les visuals.

BE146 Sínia 32 (vall de Sant Vicenç)

Identificació

Municipi:	Pollença
Nucli o paratge:	-
Adreça / Accés:	Carretera de cala Sant Vicenç Ma-2203
Poligon / Parcel.la:	009 / 520
Ref. cadastral:	07042A009005200000ST
Coord. UTM ETRS89:	503470.603 - 4417928.048
Classificació del sòl:	Rústic
Plànol:	SR-10
Categoria:	Bé Etnològic
Tipologia:	Sínia
Ús actual:	Infraestructura hidràulica (extracció d'aigua)
Estil o corrent:	Popular
Autoria:	-





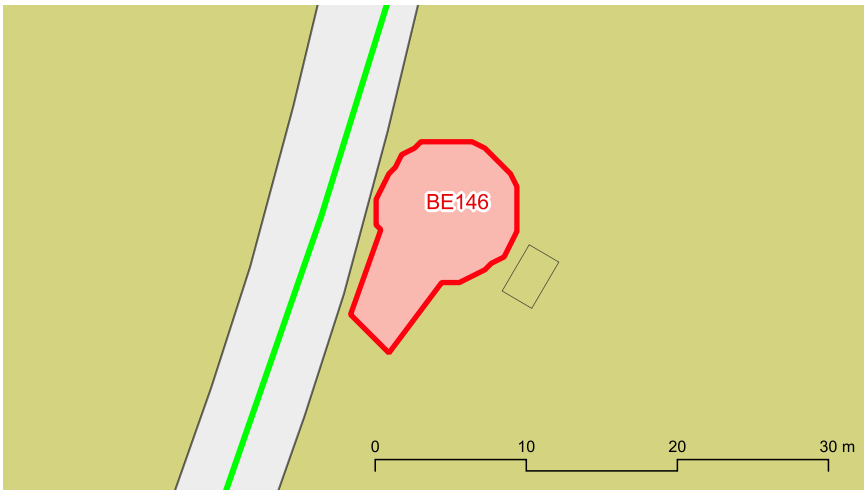



marès

BE146 Sínia 32 (vall de Sant Vicenç)

Descripció

Entorn:
Vall de Sant Vicenç, adossada a la carretera.

Descripció de l'element:
Sínia amb pou paredat en sec i coll rectangular de carreus de marès. Es situa sobre una mota paredada en verd que es troba adossada a la carretera. La mota presenta un paretó de carreus de marès. A la mota s'hi adossa un safaretxet.

Cronologia: Segle XX

Bibliografia i fonts: -

Estat de conservació

Valoració conjunt: Bo.

Intervencions: S'ha adossat una caseta de carreus de marès a la mota.

Protecció de l'element

Nivell de protecció: A

Usos permesos: Infraestructura hidràulica (extracció d'aigua)

Protecció legal específica:
S'inclou dintre del BIC que abasta la zona del municipi declarada Paratge pintoresc. Decret 984/1972, de 24 de març (BOE 94, de 19/4/72).

Elements destacats a conservar:
Tot el conjunt format per la sínia i el safaretxet.

Directrius d'intervenció preferents:
-

Directrius d'intervenció admissibles:
Conservació, restauració i consolidació.

Entorn de protecció
S'estableix un entorn de protecció al voltant de l'element, amb el concret traçat que figura en la documentació gràfica. Dins l'àrea es mantindrà la perspectiva visual del conjunt, per la qual no es podran aixecar volums o construccions que perjudiquin les visuals.

BE147 Sínia 33 (vall de Sant Vicenç)

Identificació

Municipi:	Pollença
Nucli o paratge:	-
Adreça / Accés:	Carretera de cala Sant Vicenç Ma-2203 Km 2
Poligon / Parcel.la:	004 / 551
Ref. cadastral:	07042A004005510000SD
Coord. UTM ETRS89:	503286.541 - 4417687.187
Classificació del sòl:	Rústic
Plànol:	SR-10
Categoria:	Bé Etnològic
Tipologia:	Sínia
Ús actual:	Infraestructura hidràulica (extracció d'aigua)
Estil o corrent:	Popular
Autoria:	-



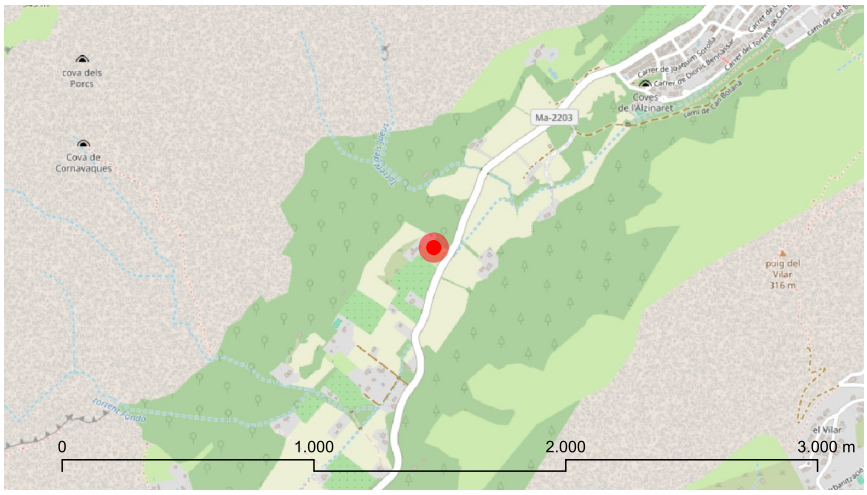

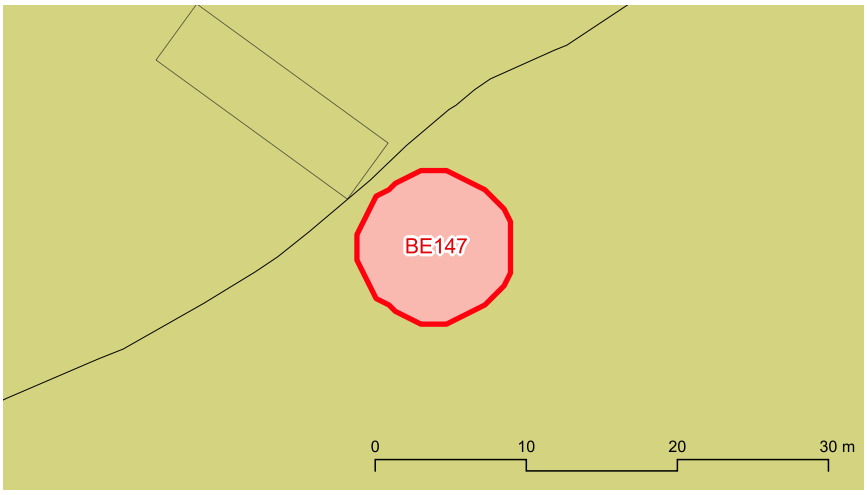



marès

BE147 Sínia 33 (vall de Sant Vicenç)

Descripció

Entorn:
A les terres planes de conreu de la vall de Sant Vicenç, al costat nord de la carretera.

Descripció de l'element:
Sínia amb el pou paredat en sec de forma ovalada i coll paredat en verd. Es situa sobre una mota. Conserva el travesser i l'eix de fusta de la maquinària, així com la pastera de marès.

Cronologia: Segle XIX-XX

Bibliografia i fonts: -

Estat de conservació

Valoració conjunt: Bo.

Intervencions: -

Protecció de l'element

Nivell de protecció: A

Usos permesos: Infraestructura hidràulica (extracció d'aigua)

Protecció legal específica:
S'inclou dintre del BIC que abasta la zona del municipi declarada Paratge pintoresc. Decret 984/1972, de 24 de març (BOE 94, de 19/4/72).

Elements destacats a conservar:
El conjunt format pel pou (interior i exterior) i la mota. Pastera de marès.

Directrius d'intervenció preferents:
-

Directrius d'intervenció admissibles:
Conservació, restauració i consolidació.

Entorn de protecció
S'estableix un entorn de protecció al voltant de l'element, amb el concret traçat que figura en la documentació gràfica. Dins l'àrea es mantindrà la perspectiva visual del conjunt, per la qual no es podran aixecar volums o construccions que perjudiquin les visuals.

BE148 Sínia de Can Prats

Identificació

Municipi:	Pollença
Nucli o paratge:	-
Adreça / Accés:	Camí de Can Prats
Poligon / Parcel.la:	007 / 107
Ref. cadastral:	07042A007001070000SA
Coord. UTM ETRS89:	499501.023 - 4413210.213
Classificació del sòl:	Rústic
Plànol:	SR-20
Categoria:	Bé Etnològic
Tipologia:	Sínia
Ús actual:	Infraestructura hidràulica (extracció d'aigua)
Estil o corrent:	-
Autoria:	-





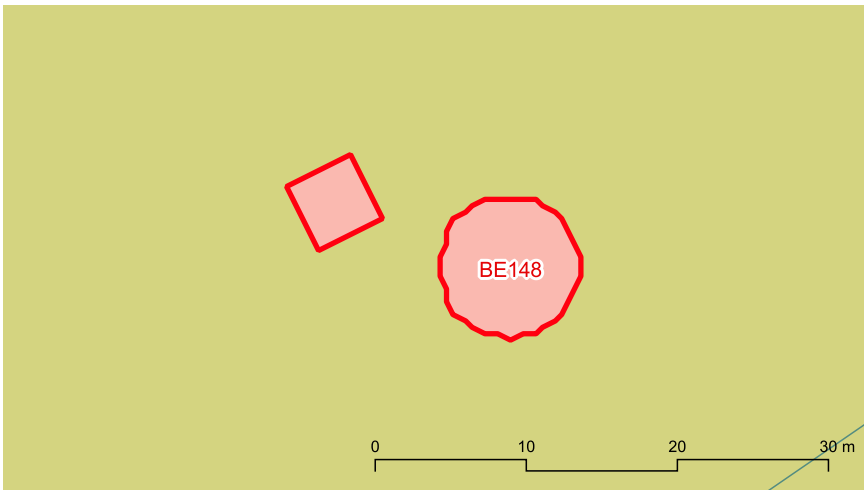



BE148 Sínia de Can Prats

Descripció

Entorn:
Vall d'en Marc, al costat del camí de Can Prats.

Descripció de l'element:
Sínia amb el pou ovalat de paret seca, i el coll i la mota són paredats en verd. La mota té 0,5 m d'altura. Al costat de la sínia hi una pica i un safaretxet quadrat, de marès. No conserva la maquinària.

Cronologia: Segles XIX-XX

Bibliografia i fonts: -

Estat de conservació

Valoració conjunt: Bo.

Intervencions: El coll de la sínia ha estat consolidat. S'ha fet un trespol de macolí a la mota. S'ha adossat una caseta per allotjar els motors de la bomba.

Protecció de l'element

Nivell de protecció: A

Usos permesos: Infraestructura hidràulica (extracció d'aigua)

Protecció legal específica:
No en té

Elements destacats a conservar:
Tot el conjunt format pel pou (interior i exterior), la mota, la pica i el safaretxet.

Directrius d'intervenció preferents:
Eliminar la caseta situada sobre la mota.

Directrius d'intervenció admissibles:
Conservació, restauració i consolidació.

Entorn de protecció

S'estableix un entorn de protecció al voltant de l'element, amb el concret traçat que figura en la documentació gràfica. Dins l'àrea es mantindrà la perspectiva visual del conjunt, per la qual no es podran aixecar volums o construccions que perjudiquin les visuals.

BE149 Sínia 35 (vall d'en Marc)

Identificació



Municipi:	Pollença
Nucli o paratge:	-
Adreça / Accés:	Carretera Ma-10 Pollença-Andratx Km 1,7
Poligon / Parcel.la:	004 / 597
Ref. cadastral:	07042A004005970000SB
Coord. UTM ETRS89:	500211.574 - 4414595.368
Classificació del sòl:	Rústic
Plànol:	SR-20
Categoria:	Bé Etnològic
Tipologia:	Sínia
Ús actual:	Infraestructura hidràulica (extracció d'aigua)
Estil o corrent:	Popular
Autoria:	-

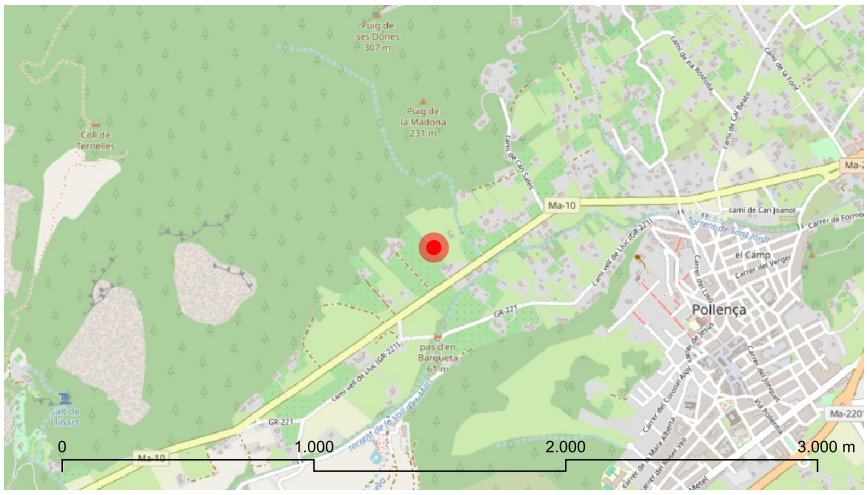

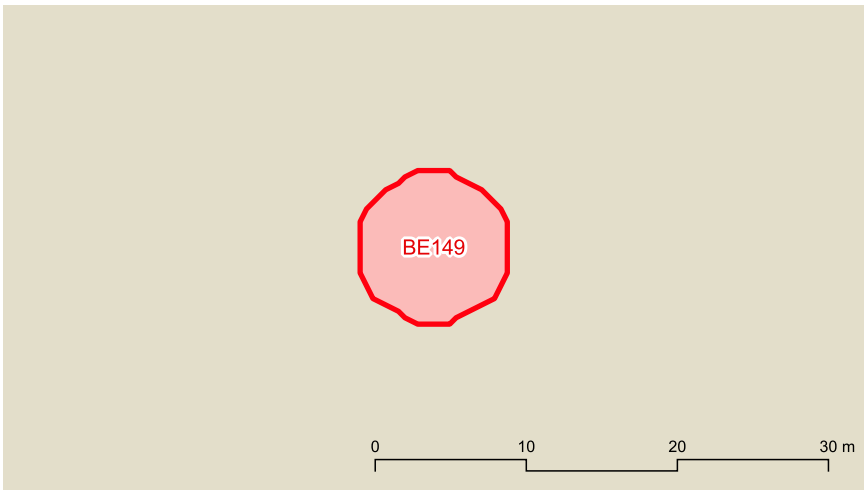



marès

BE149 Sínia 35 (vall d'en Marc)

Descripció

Entorn:
Vall d'en Marc, al nord de la carretera.

Descripció de l'element:
Sínia amb el pou ovalat de paret seca, amb unes dimensions de 4,2 m per 1 m. La gruixa del coll, paredat en verd, és de 0,5 m i la seva altura 1,2 m. Conserva els brancals i les lleones però manca la pastera i la maquinària. Es situa sobre una marjada atalussada de 1,4 m d'altura.

Cronologia: Segles XIX-XX

Bibliografia i fonts: -

Estat de conservació

Valoració conjunt: Dolent. Un dels brancals es troba esbucat

Intervencions: -

Protecció de l'element

Nivell de protecció: A

Usos permesos: Infraestructura hidràulica (extracció d'aigua)

Protecció legal específica:
S'inclou dintre del BIC que abasta la zona del municipi declarada Paratge pintoresc. Decret 984/1972, de 24 de març (BOE 94, de 19/4/72).

Elements destacats a conservar:
Tot el conjunt format pel pou (interior i exterior) i el marge sobre la qual es situa.

Directrius d'intervenció preferents:
Netejar la vegetació. Consolidar els paraments del coll.

Directrius d'intervenció admissibles:
Conservació, restauració i consolidació.

Entorn de protecció

S'estableix un entorn de protecció al voltant de l'element, amb el concret traçat que figura en la documentació gràfica. Dins l'àrea es mantindrà la perspectiva visual del conjunt, per la qual no es podran aixecar volums o construccions que perjudiquin les visuals.

BE150 Sínia 36 (vall d'en Marc)

Identificació

Municipi:	Pollença
Nucli o paratge:	-
Adreça / Accés:	Carretera Ma-10 Pollença-Andratx
Poligon / Parcel.la:	004 / 506
Ref. cadastral:	07042A004005060000SL
Coord. UTM ETRS89:	500443.99 - 4414587.982
Classificació del sòl:	Rústic
Plànol:	SR-20
Categoria:	Bé Etnològic
Tipologia:	Sínia
Ús actual:	Infraestructura hidràulica (extracció d'aigua)
Estil o corrent:	Popular
Autoria:	-





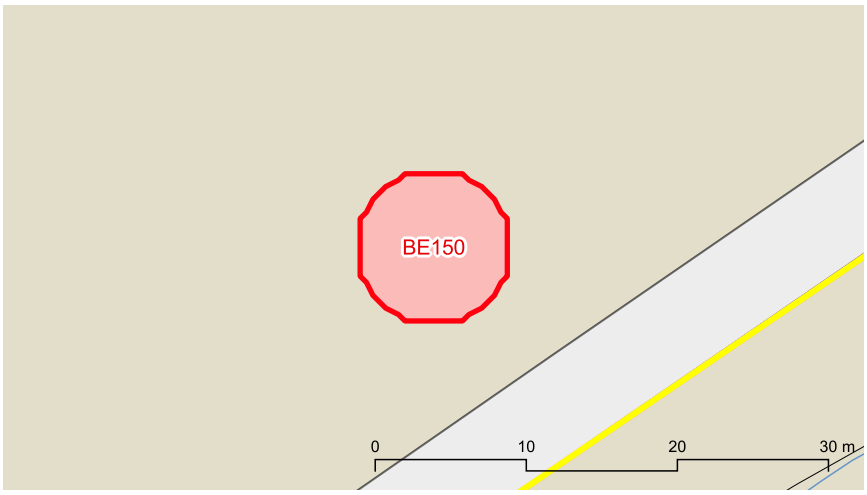



marès

BE150 Sínia 36 (vall d'en Marc)

Descripció

Entorn:
Vall d'en Marc, al nord de la carretera.

Descripció de l'element:
Sínia amb el pou ovalat de paret seca, coll paredat en verd i brancals de marès. Es situa sobre una mota de paret seca de 1,5 m d'altura.

Cronologia: Segles XIX-XX

Bibliografia i fonts: -

Estat de conservació

Valoració conjunt: Regular. El coll de la sínia presenta un gran crui.

Intervencions: -

Protecció de l'element

Nivell de protecció: A

Usos permesos: Infraestructura hidràulica (extracció d'aigua)

Protecció legal específica:
No en té

Elements destacats a conservar:
Tot el conjunt format pel pou (interior i exterior) i la mota

Directrius d'intervenció preferents:
Consolidar el parament del coll.

Directrius d'intervenció admissibles:
Conservació, restauració i consolidació.

Entorn de protecció

S'estableix un entorn de protecció al voltant de l'element, amb el concret traçat que figura en la documentació gràfica. Dins l'àrea es mantindrà la perspectiva visual del conjunt, per la qual no es podran aixecar volums o construccions que perjudiquin les visuals.

BE151 Sínia 37 (vall de Sant Vicenç)

Identificació

Municipi:	Pollença
Nucli o paratge:	-
Adreça / Accés:	Carretera de cala Sant Vicenç Ma-2203
Poligon / Parcel.la:	009 / 033
Ref. cadastral:	07042A009000330001DU
Coord. UTM ETRS89:	503597.242 - 4418069.515
Classificació del sòl:	Rústic
Plànol:	SR-10
Categoria:	Bé Etnològic
Tipologia:	Sínia
Ús actual:	Infraestructura hidràulica (extracció d'aigua)
Estil o corrent:	Popular
Autoria:	-



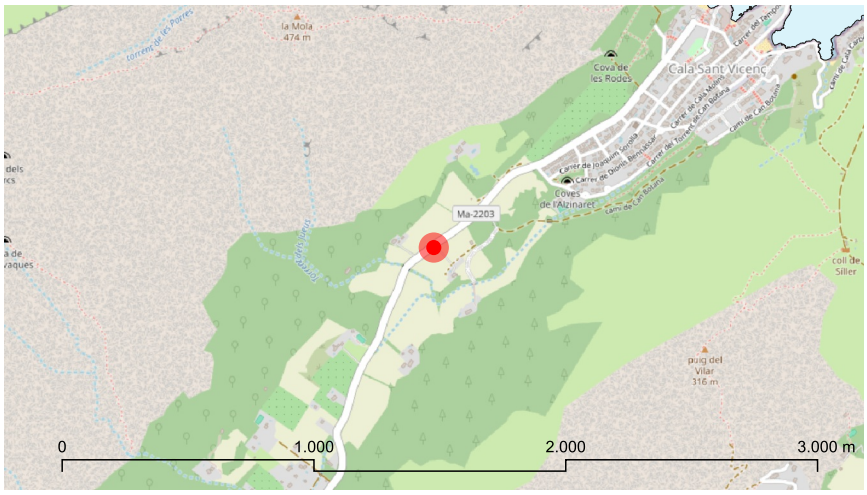



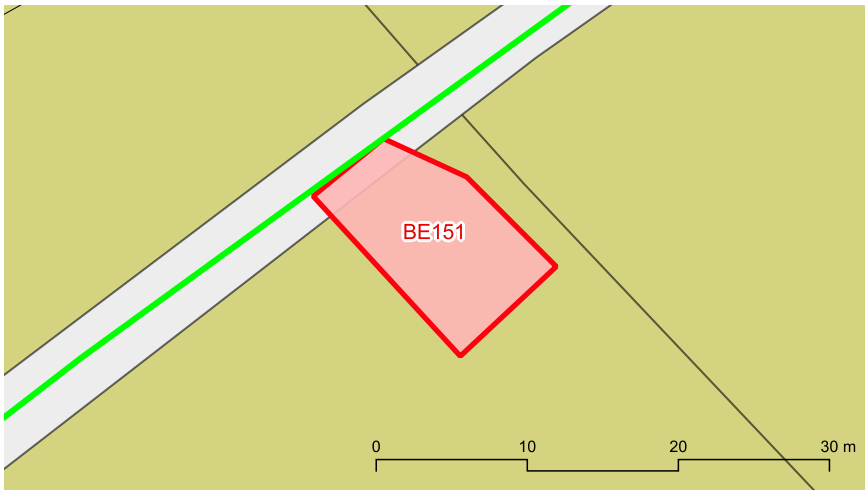



marès

BE151 Sínia 37 (vall de Sant Vicenç)

Descripció

Entorn:
Vall d'en Sant Vicenç, al costat de la carretera.

Descripció de l'element:
Sínia amb pou paredat en sec i coll rectangular de carreus de marès. Es situa sobre una mota paredada en verd que es troba adossada a la carretera. La mota presenta un paretó de carreus de marès. A la mota s'hi adossa un safaretxet que es troba subdividit en tres compartiments. Conserva un tram de síquia de marès entre el pou i el perímetre exterior de la mota.

Cronologia: Segles XIX-XX

Bibliografia i fonts: -

Estat de conservació

Valoració conjunt: Regular. S'ha esbucat part del paretó de carreus de marès.

Intervencions: S'ha construït una caseta de blocs de formigó vist i coberta de fibrociment sobre la mota.

Protecció de l'element

Nivell de protecció: A

Usos permesos: Infraestructura hidràulica (extracció d'aigua)

Protecció legal específica:
No en té

Elements destacats a conservar:
Tot el conjunt format pel pou (interior i exterior), la mota, la síquia i el safaretxet

Directrius d'intervenció preferents:
Reparar el paretó de carreus de marès. Eliminar la caseta de blocs de formigó sobre la mota.

Directrius d'intervenció admissibles:
Conservació, restauració i consolidació.

Entorn de protecció
S'estableix un entorn de protecció al voltant de l'element, amb el concret traçat que figura en la documentació gràfica. Dins l'àrea es mantindrà la perspectiva visual del conjunt, per la qual no es podran aixecar volums o construccions que perjudiquin les visuals.

BE152 Sínia de Can Botana

Identificació

Municipi:	Pollença
Nucli o paratge:	-
Adreça / Accés:	Camí de Can Botana
Poligon / Parcel.la:	009 / 521
Ref. cadastral:	07042A009005210000SF
Coord. UTM ETRS89:	504061.179 - 4418221.815
Classificació del sòl:	Rústic
Plànol:	SU-11_SR-10
Categoria:	Bé Etnològic
Tipologia:	Sínia
Ús actual:	Infraestructura hidràulica (extracció d'aigua)
Estil o corrent:	Popular
Autoria:	-



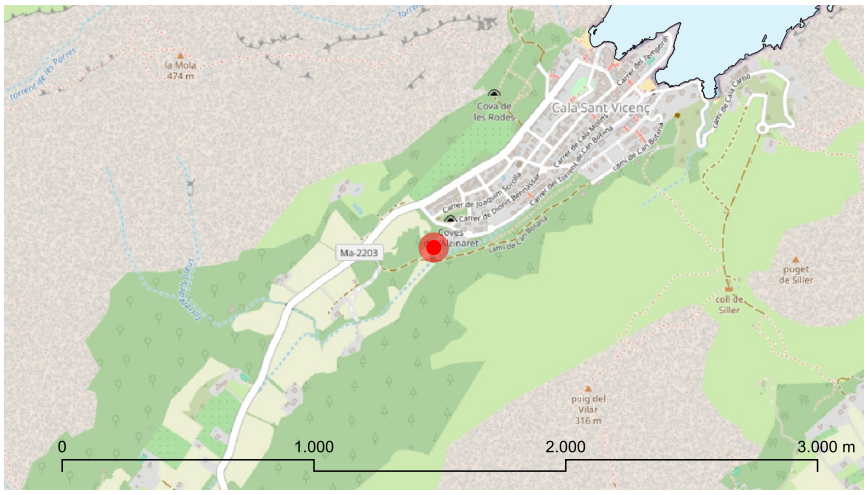

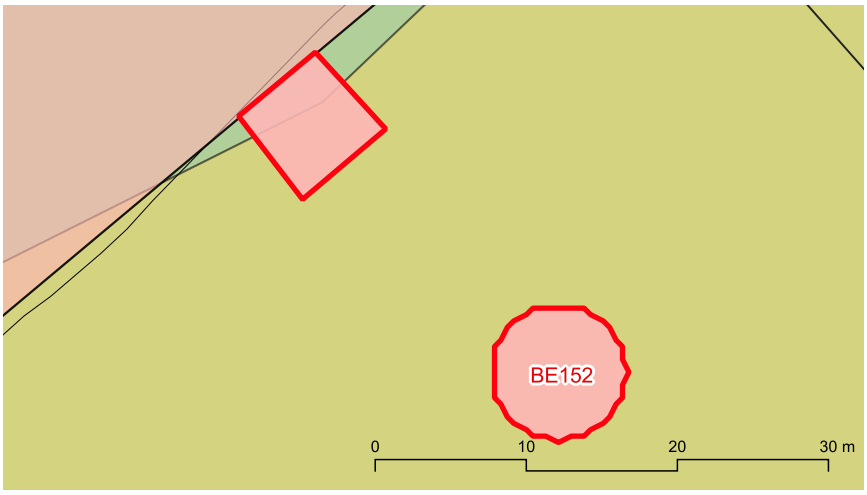



marès

BE152 Sínia de Can Botana

Descripció

Entorn:
Vall d'en Sant Vicenç, al costat del torrent i a prop del nucli urbà.

Descripció de l'element:
Sínia amb pou ovalat paredat en sec i coll paredat en verd amb brancals de carreus de marès. Es situa sobre una mota paredada en verd que presenta una rampa d'accés. A poca distància es localitza un safaretxet per acumular l'aigua.

Cronologia: Segle XIX

Bibliografia i fonts: -

Estat de conservació

Valoració conjunt: Regular. El coll del pou presenta algun crui.

Intervencions: -

Protecció de l'element

Nivell de protecció: A

Usos permesos: Infraestructura hidràulica (extracció d'aigua)

Protecció legal específica:
S'inclou dintre del BIC que abasta la zona del municipi declarada Paratge pintoresc. Decret 984/1972, de 24 de març (BOE 94, de 19/4/72).

Elements destacats a conservar:
Tot el conjunt format pel pou (interior i exterior), la mota, la rampa i el safaretxet

Directrius d'intervenció preferents:
Reparar els paraments del coll de la sínia.

Directrius d'intervenció admissibles:
Conservació, restauració i consolidació.

Entorn de protecció

S'estableix un entorn de protecció al voltant de l'element, amb el concret traçat que figura en la documentació gràfica. Dins l'àrea es mantindrà la perspectiva visual del conjunt, per la qual no es podran aixecar volums o construccions que perjudiquin les visuals.

BE153 Sínia de Can Cusset

Identificació

Municipi:	Pollença
Nucli o paratge:	-
Adreça / Accés:	Camí de Can Bosc / Camí del Rafalet
Poligon / Parcel.la:	006 / 425
Ref. cadastral:	07042A006004250000SQ
Coord. UTM ETRS89:	500913.749 - 4411821.076
Classificació del sòl:	Rústic
Plànol:	SR-24
Categoria:	Bé Etnològic
Tipologia:	Sínia
Ús actual:	Infraestructura hidràulica (extracció d'aigua)
Estil o corrent:	Popular
Autoria:	-





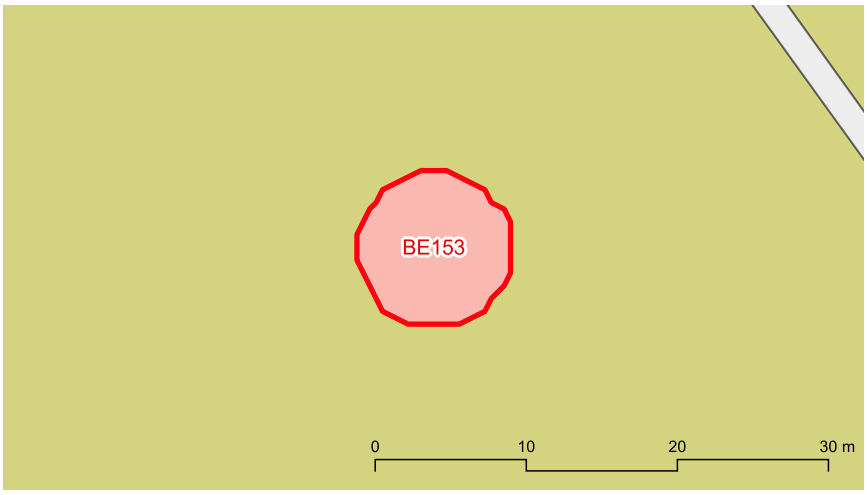



marès

BE153 Sínia de Can Cusset

Descripció

Entorn:
Vall de Colonya, al sud de les cases de Can Cusset i al costat del camí del Rafalet.

Descripció de l'element:
Sínia amb pou ovalat paredat en sec i coll paredat en verd amb brancals de marès. Es situa sobre una gran mota de 2,5 m d'altura.

Cronologia: Segles XIX-XX

Bibliografia i fonts: -

Estat de conservació

Valoració conjunt: Dolent. Es troba completament invaïda per la vegetació.

Intervencions: S'ha construït un armariet amb teuladeta sobre la mota.

Protecció de l'element

Nivell de protecció: A

Usos permesos: Infraestructura hidràulica (extracció d'aigua)

Protecció legal específica:
No en té

Elements destacats a conservar:
Tot el conjunt format pel pou (interior i exterior) i la mota

Directrius d'intervenció preferents:
Netejar la vegetació. Eliminar l'armariet amb teuladeta.

Directrius d'intervenció admissibles:
Conservació, restauració i consolidació.

Entorn de protecció

S'estableix un entorn de protecció al voltant de l'element, amb el concret traçat que figura en la documentació gràfica. Dins l'àrea es mantindrà la perspectiva visual del conjunt, per la qual no es podran aixecar volums o construccions que perjudiquin les visuals.

BE154 Sínia de Can Fanals

Identificació

Municipi:	Pollença
Nucli o paratge:	-
Adreça / Accés:	Camí de Can Bosc / Camí del Rafalet
Poligon / Parcel.la:	006 / 422
Ref. cadastral:	07042A006004220000SB
Coord. UTM ETRS89:	500657.137 - 4411391.339
Classificació del sòl:	Rústic
Plànol:	SR-24
Categoria:	Bé Etnològic
Tipologia:	Sínia
Ús actual:	Infraestructura hidràulica (extracció d'aigua)
Estil o corrent:	Popular
Autoria:	-





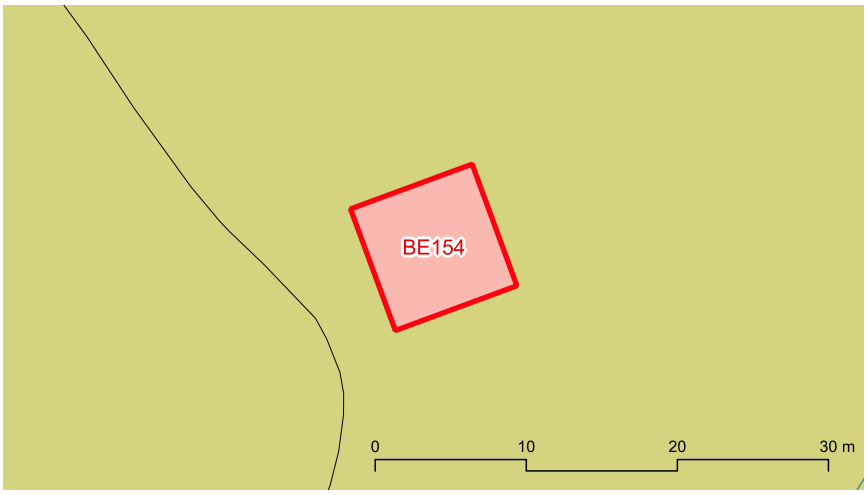



BE154 Sínia de Can Fanals

Descripció

Entorn:
Vall de Colonya, a l'est de les cases de Can Fanals.

Descripció de l'element:
Sínia amb pou ovalat paredat en sec i coll paredat en verd amb brancals de marès. Es situa sobre una mota de 10,8 m de diàmetre i 1 m d'altura. La mota té una rampa d'accés. Conserva el travesser de fusta entre els brancals. Al costat de la sínia hi ha unes rentadores i un safareig quadrangular amb cantoneres de marès i paraments paredats en verd i referits.

Cronologia: Segles XIX-XX

Bibliografia i fonts: -

Estat de conservació

Valoració conjunt: Bo. Les rentadores presenten algun crui.

Intervencions: -

Protecció de l'element

Nivell de protecció: A

Usos permesos: Infraestructura hidràulica (extracció d'aigua)

Protecció legal específica:
No en té

Elements destacats a conservar:
Tot el conjunt format pel pou (interior i exterior), la mota, la rampa, les rentadores i el safareig

Directrius d'intervenció preferents:
Reparar els paraments de les rentadores.

Directrius d'intervenció admissibles:
Conservació, restauració i consolidació.

Entorn de protecció

S'estableix un entorn de protecció al voltant de l'element, amb el concret traçat que figura en la documentació gràfica. Dins l'àrea es mantindrà la perspectiva visual del conjunt, per la qual no es podran aixecar volums o construccions que perjudiquin les visuals.

BE155 Sínia de Cal Hereu

Identificació

Municipi:	Pollença
Nucli o paratge:	-
Adreça / Accés:	Camí de Can Bosc
Poligon / Parcel.la:	006 / 452
Ref. cadastral:	07042A006004520000SW
Coord. UTM ETRS89:	500043.977 - 4410976.293
Classificació del sòl:	Rústic
Plànol:	SR-24
Categoria:	Bé Etnològic
Tipologia:	Sínia
Ús actual:	Infraestructura hidràulica (extracció d'aigua)
Estil o corrent:	Popular
Autoria:	-



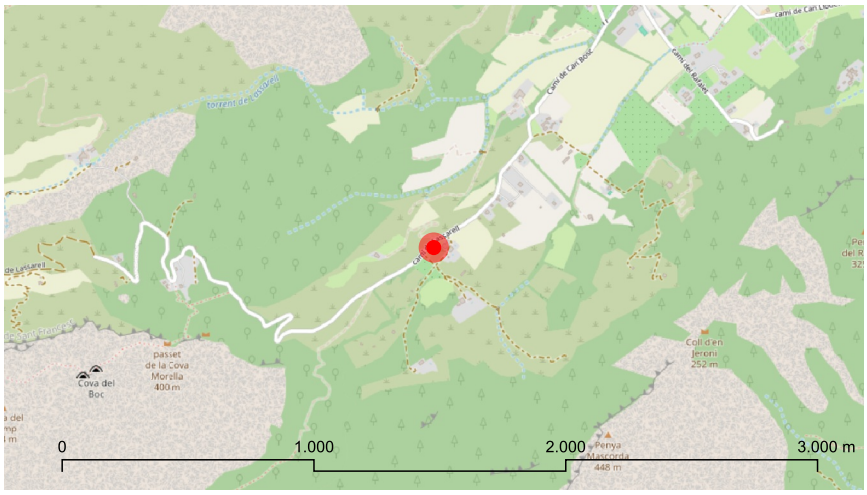

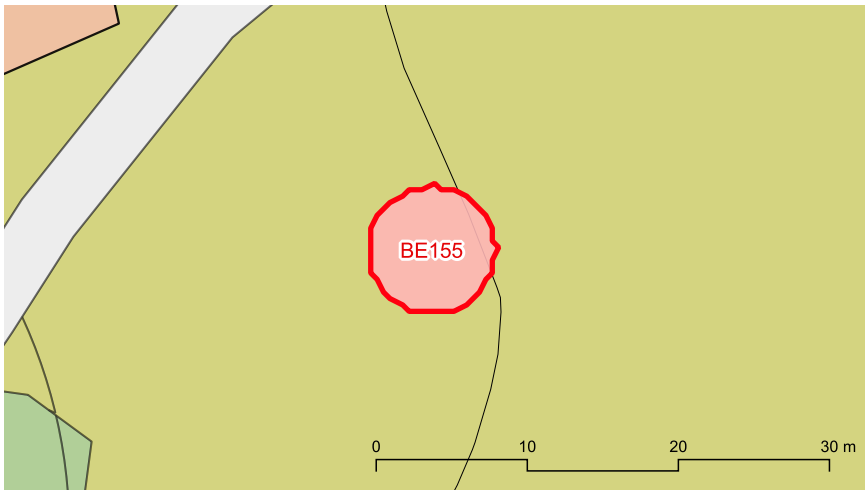



BE155 Sínia de Cal Hereu

Descripció

Entorn:
Vall de Colonya, al costat de les cases de Cal Hereu i al sud del camí.

Descripció de l'element:
Sínia amb pou ovalat folrat de cantons de marès, de 2 m x 1,3 m , i coll paredat en verd sense brancals. Té un safaretxet adossat al costat i una escala que permet descendir al pou. A l'altra costat del safareig hi ha un espai paredat en sec i cobert amb lloses, de funció indeterminada, tal vegada d'aixopluc.

Cronologia: Segles XIX-XX

Bibliografia i fonts: -

Estat de conservació

Valoració conjunt: Dolent. Presenta nombrosos cruis i alguns maresos del pou s'han després.

Intervencions: -

Protecció de l'element

Nivell de protecció: A

Usos permesos: Infraestructura hidràulica (extracció d'aigua)

Protecció legal específica:
No en té

Elements destacats a conservar:
Tot el conjunt format pel pou (interior i exterior), el safaretxet, l'escala i l'aixopluc.

Directrius d'intervenció preferents:
Consolidar els paraments del pou.

Directrius d'intervenció admissibles:
Conservació, restauració i consolidació.

Entorn de protecció

S'estableix un entorn de protecció al voltant de l'element, amb el concret traçat que figura en la documentació gràfica. Dins l'àrea es mantindrà la perspectiva visual del conjunt, per la qual no es podran aixecar volums o construccions que perjudiquin les visuals.

BE156 Sínia de Can Llobera

Identificació

Municipi:	Pollença
Nucli o paratge:	-
Adreça / Accés:	Camí de Can Llobera
Poligon / Parcel.la:	007 / 160
Ref. cadastral:	07042A007001600000SR
Coord. UTM ETRS89:	497332.383 - 4412943.333
Classificació del sòl:	Rústic
Plànol:	SR-19
Categoria:	Bé Etnològic
Tipologia:	Sínia
Ús actual:	Infraestructura hidràulica (extracció d'aigua)
Estil o corrent:	Popular
Autoria:	-



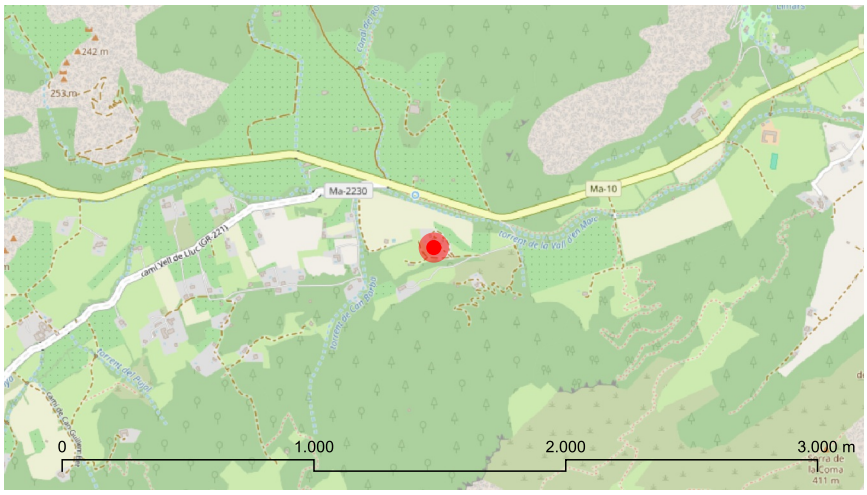

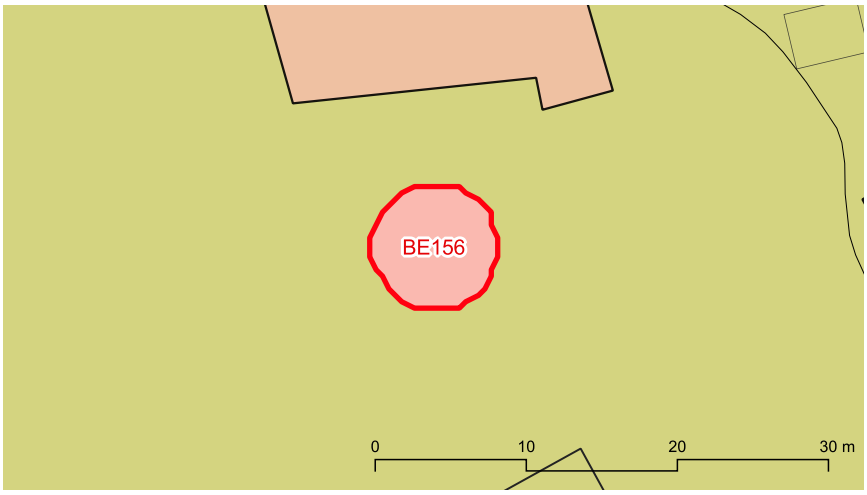



BE156 Sínia de Can Llobera

Descripció

Entorn:
Vall d'en Marc, al costat de les cases de Can Llobera.

Descripció de l'element:
Sínia amb pou ovalat paredat en sec i coll paredat en verd amb brancals de marès que es situa sobre una mota de 1 m d'altura. Té al costat una escala que permet descendir al pou mitjançant un corredor folrat de marès. Conserva la pastera.

Cronologia: Segles XIX-XX

Bibliografia i fonts: -

Estat de conservació

Valoració conjunt: Bo.

Intervencions: -

Protecció de l'element

Nivell de protecció: A

Usos permesos: Infraestructura hidràulica (extracció d'aigua)

Protecció legal específica:
No en té

Elements destacats a conservar:
Tot el conjunt format pel pou (interior i exterior), l'escala i la mota.

Directrius d'intervenció preferents:
-

Directrius d'intervenció admissibles:
Conservació, restauració i consolidació.

Entorn de protecció
S'estableix un entorn de protecció al voltant de l'element, amb el concret traçat que figura en la documentació gràfica. Dins l'àrea es mantindrà la perspectiva visual del conjunt, per la qual no es podran aixecar volums o construccions que perjudiquin les visuals.

BE157 Sínia de l'hort de Son Grua 2

Identificació

Municipi:	Pollença
Nucli o paratge:	-
Adreça / Accés:	Carretera vella de Lluc
Poligon / Parcel.la:	007 / 235
Ref. cadastral:	07042A007002350000SW
Coord. UTM ETRS89:	496974.738 - 4413209.384
Classificació del sòl:	Rústic
Plànol:	SR-19
Categoria:	Bé Etnològic
Tipologia:	Sínia
Ús actual:	Infraestructura hidràulica (extracció d'aigua)
Estil o corrent:	Popular
Autoria:	-



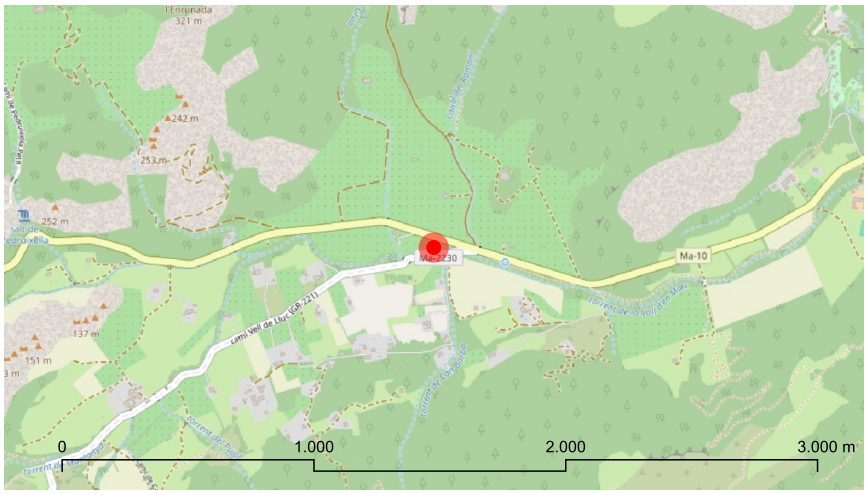

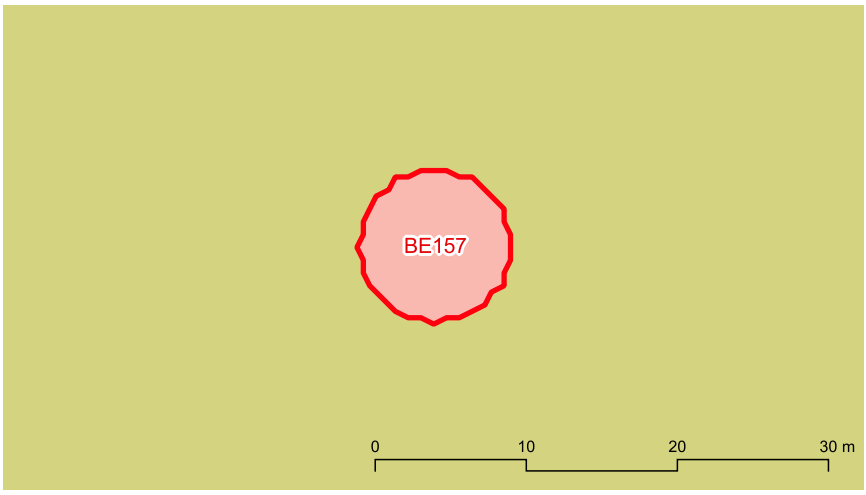



BE157 Sínia de l'hort de Son Grua 2

Descripció

Entorn:
Vall d'en Marc, entre la carretera Ma-10 i la carretera vella de Lluc.

Descripció de l'element:
Sínia de pou ovalat paredat en sec i coll de marès, situada sobre una mota de gran altura, que presenta un costat esbaldregat.

Cronologia: Segles XIX-XX

Bibliografia i fonts: -

Estat de conservació

Valoració conjunt: Dolent. Els arbres propers han provocat un gran esbaldrec a la mota.

Intervencions: -

Protecció de l'element

Nivell de protecció: A

Usos permesos: Infraestructura hidràulica (extracció d'aigua)

Protecció legal específica:
No en té

Elements destacats a conservar:
Tot el conjunt format pel pou (interior i exterior) i la mota.

Directrius d'intervenció preferents:
Eliminar la vegetació situada al costat de la mota. Reparar el parament.

Directrius d'intervenció admissibles:
Conservació, restauració i consolidació.

Entorn de protecció

S'estableix un entorn de protecció al voltant de l'element, amb el concret traçat que figura en la documentació gràfica. Dins l'àrea es mantindrà la perspectiva visual del conjunt, per la qual no es podran aixecar volums o construccions que perjudiquin les visuals.

BE158 Sínia del camí de Can Rotger

Identificació

Municipi:	Pollença
Nucli o paratge:	-
Adreça / Accés:	Camí de Can Rotger
Polígon / Parcel.la:	005 / 041
Ref. cadastral:	07042A005000410000SF
Coord. UTM ETRS89:	502204.5 - 4409425.279
Classificació del sòl:	Rústic
Plànol:	SR-27
Categoria:	Bé Etnològic
Tipologia:	Sínia
Ús actual:	Infraestructura hidràulica (extracció d'aigua)
Estil o corrent:	Popular
Autoria:	-



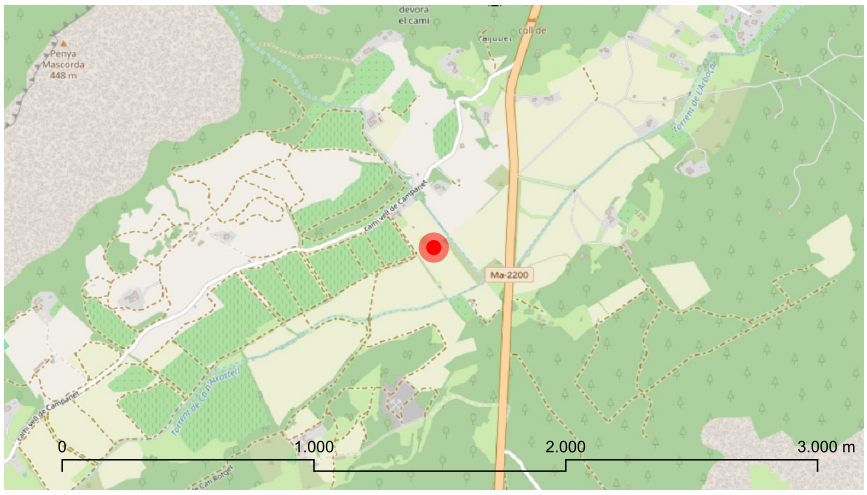

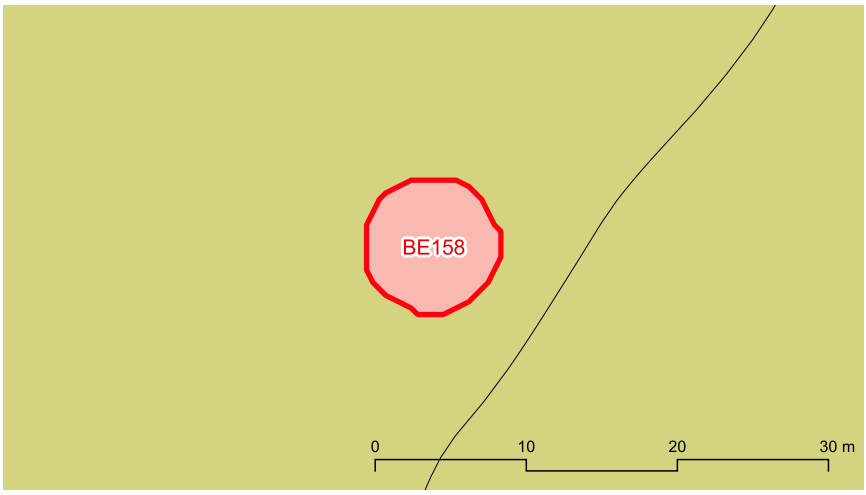



BE158 Sínia del camí de Can Rotger

Descripció

Entorn:
A les planes del fons de la vall de Can Eixartell.

Descripció de l'element:
Sínia de pou ovalat paredat en sec i coll paredat en verd amb brancals de marès. Es situa sobre una mota de 0,2 m d'altura. Conserva l'arbre i el travesser de fusta.

Cronologia: Segles XIX-XX

Bibliografia i fonts: -

Estat de conservació

Valoració conjunt: Bo.

Intervencions: La sínia ha estat reformada. S'ha empedrat la mota amb lloses de pedra.

Protecció de l'element

Nivell de protecció: A

Usos permesos: Infraestructura hidràulica (extracció d'aigua)

Protecció legal específica:
No en té

Elements destacats a conservar:
Tot el conjunt format pel pou (interior i exterior) i la mota.

Directrius d'intervenció preferents:
-

Directrius d'intervenció admissibles:
Conservació, restauració i consolidació.

Entorn de protecció
S'estableix un entorn de protecció al voltant de l'element, amb el concret traçat que figura en la documentació gràfica. Dins l'àrea es mantindrà la perspectiva visual del conjunt, per la qual no es podran aixecar volums o construccions que perjudiquin les visuals.

BE159 Sínia de Son Brull

Identificació

Municipi:	Pollença
Nucli o paratge:	-
Adreça / Accés:	Camí de Son Brull
Poligon / Parcel.la:	001 / 197
Ref. cadastral:	07042A001001970000ST
Coord. UTM ETRS89:	502214.148 - 4412663.217
Classificació del sòl:	Rústic
Plànol:	SR-20
Categoria:	Bé Etnològic
Tipologia:	Sínia
Ús actual:	Desús
Estil o corrent:	Popular
Autoria:	-





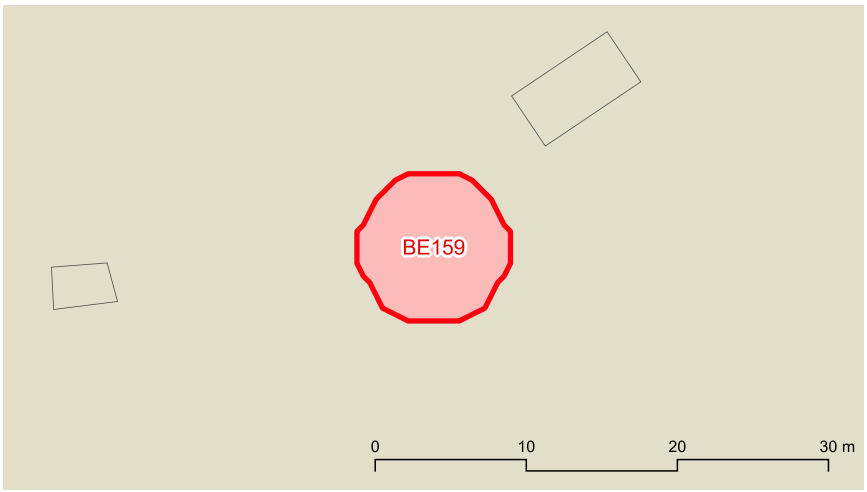



marès

BE159 Sínia de Son Brull

Descripció

Entorn:
Al costat de les cases de Son Brull.

Descripció de l'element:
Sínia de pou ovalat paredat en sec i coll paredat en verd amb brancals de marès. No presenta mota ni conserva cap peça de la maquinària.

Cronologia: Segles XIX-XX

Bibliografia i fonts: -

Estat de conservació

Valoració conjunt: Dolent. El coll presenta esbaldrecs.

Intervencions: -

Protecció de l'element

Nivell de protecció: A

Usos permesos: Infraestructura hidràulica (extracció d'aigua)

Protecció legal específica:
No en té

Elements destacats a conservar:
Tot el conjunt format pel pou (interior i exterior) i la mota.

Directrius d'intervenció preferents:
Reparar els paraments i consolidar els paraments.

Directrius d'intervenció admissibles:
Conservació, restauració i consolidació.

Entorn de protecció

S'estableix un entorn de protecció al voltant de l'element, amb el concret traçat que figura en la documentació gràfica. Dins l'àrea es mantindrà la perspectiva visual del conjunt, per la qual no es podran aixecar volums o construccions que perjudiquin les visuals.

BE160 Sínia de l'hort de Son Brull

Identificació

Municipi:	Pollença
Nucli o paratge:	-
Adreça / Accés:	Camí de Can Moscaroles
Poligon / Parcel.la:	001 / 201
Ref. cadastral:	07042A001002010000SO
Coord. UTM ETRS89:	502340.517 - 4412324.227
Classificació del sòl:	Rústic
Plànol:	SR-24
Categoria:	Bé Etnològic
Tipologia:	Sínia
Ús actual:	Infraestructura hidràulica (extracció d'aigua)
Estil o corrent:	Popular
Autoria:	-



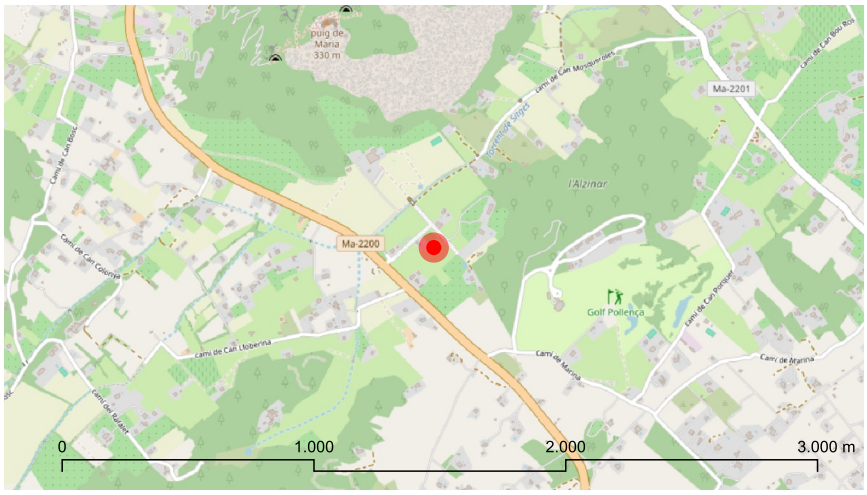

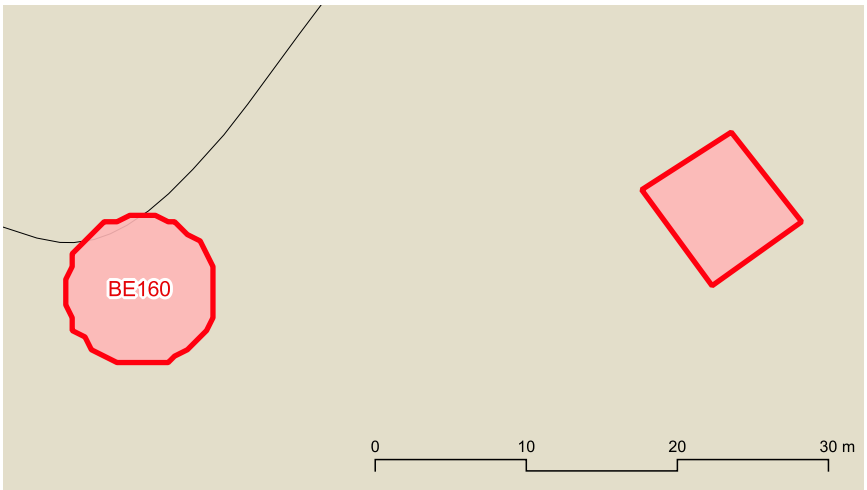



BE160 Sínia de l'hort de Son Brull

Descripció

Entorn:
Entre l'hort i les cases de Son Brull.

Descripció de l'element:
Sínia amb el pou ovalat paredat en sec, coll paredat en verd i brancals de marès. Es situa sobre una gran mota paredada en sec. Una canaleta de marès condueix l'aigua cap a l'hort. La sínia conserva la maquinària de ferro.

Cronologia: Segles XIX-XX

Bibliografia i fonts: -

Estat de conservació

Valoració conjunt: Bo.

Intervencions: La sínia ha estat restaurada.

Protecció de l'element

Nivell de protecció: A

Usos permesos: Infraestructura hidràulica (extracció d'aigua)

Protecció legal específica:
No en té

Elements destacats a conservar:
Tot el conjunt format pel pou (interior i exterior) i la mota. Maquinària de ferro. Canaleta de marès

Directrius d'intervenció preferents:
-

Directrius d'intervenció admissibles:
Conservació, restauració i consolidació.

Entorn de protecció
S'estableix un entorn de protecció al voltant de l'element, amb el concret traçat que figura en la documentació gràfica. Dins l'àrea es mantindrà la perspectiva visual del conjunt, per la qual no es podran aixecar volums o construccions que perjudiquin les visuals.

BE161 Sínia de Can Llinars

Identificació

Municipi:	Pollença
Nucli o paratge:	-
Adreça / Accés:	Camí de Can Rotger
Poligon / Parcel.la:	005 / 002
Ref. cadastral:	07042A005000020000SQ
Coord. UTM ETRS89:	501588.029 - 4408603.37
Classificació del sòl:	Rústic
Plànol:	SR-27
Categoria:	Bé Etnològic
Tipologia:	Sínia
Ús actual:	Infraestructura hidràulica (extracció d'aigua)
Estil o corrent:	Popular
Autoria:	-



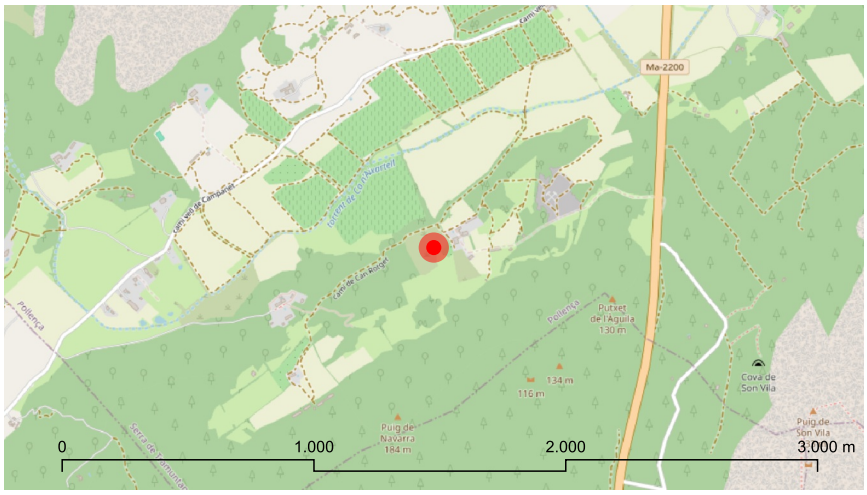

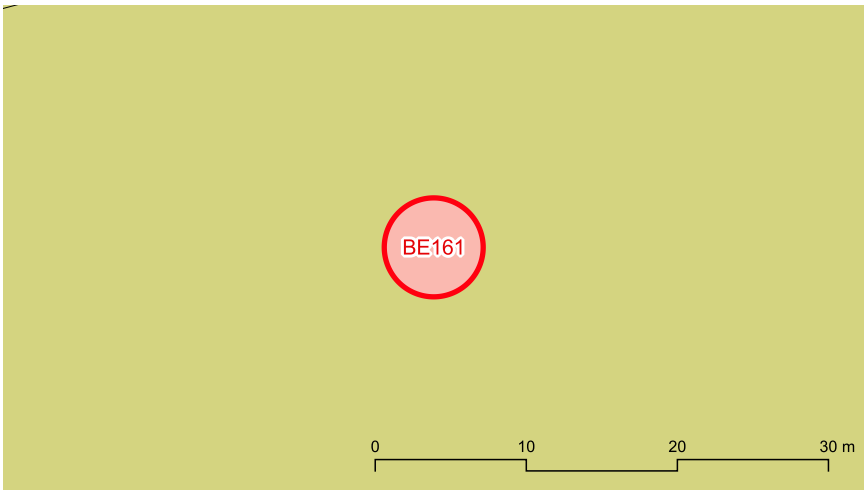



marès

BE161 Sínia de Can Llinars

Descripció

Entorn:
Al costat de les cases de Can Llinars, a la vall de Can Eixartell.

Descripció de l'element:
Sínia amb el pou ovalat paredat en sec, coll paredat en verd i brancals de marès. Es situa sobre una gran mota paredada en sec. Una escala permet accedir al pou.

Cronologia: Segles XIX-XX

Bibliografia i fonts: -

Estat de conservació

Valoració conjunt: Regular. El coll presenta algun crui.

Intervencions: -

Protecció de l'element

Nivell de protecció: A

Usos permesos: Infraestructura hidràulica (extracció d'aigua)

Protecció legal específica:
No en té

Elements destacats a conservar:
Tot el conjunt format pel pou (interior i exterior) i la mota.

Directrius d'intervenció preferents:
Reparar els paraments.

Directrius d'intervenció admissibles:
Conservació, restauració i consolidació.

Entorn de protecció

S'estableix un entorn de protecció al voltant de l'element, amb el concret traçat que figura en la documentació gràfica. Dins l'àrea es mantindrà la perspectiva visual del conjunt, per la qual no es podran aixecar volums o construccions que perjudiquin les visuals.

BE162 Sínia de Can Moscaroles

Identificació

Municipi:	Pollença
Nucli o paratge:	-
Adreça / Accés:	Camí de Can Moscaroles
Poligon / Parcel.la:	001 / 212
Ref. cadastral:	07042A001002120000SS
Coord. UTM ETRS89:	502849.149 - 4412901.679
Classificació del sòl:	Rústic
Plànol:	SR-21
Categoria:	Bé Etnològic
Tipologia:	Sínia
Ús actual:	Infraestructura hidràulica (extracció d'aigua)
Estil o corrent:	Popular
Autoria:	-



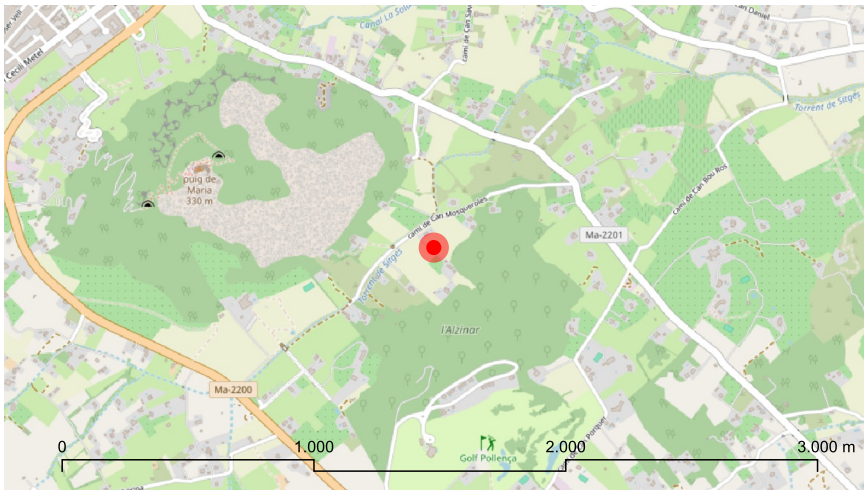

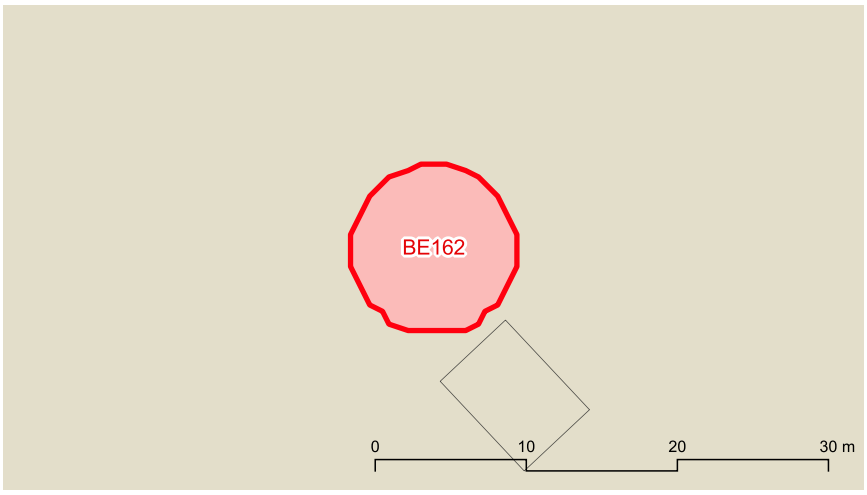



BE162 Sínia de Can Moscaroles

Descripció

Entorn:
A l'est del torrent de Son Brull i del camí de Can Moscaroles.

Descripció de l'element:
Sínia amb el pou ovalat paredat en sec, amb el coll i els brancals de marès. Es situa sobre una gran mota paredada en sec. A la mota s'hi adossa una pica de carreus de marès.

Cronologia: Segles XIX-XX

Bibliografia i fonts: -

Estat de conservació

Valoració conjunt: Bo.

Intervencions: -

Protecció de l'element

Nivell de protecció: A

Usos permesos: Infraestructura hidràulica (extracció d'aigua)

Protecció legal específica:
No en té

Elements destacats a conservar:
Tot el conjunt format pel pou (interior i exterior), la mota i la pica

Directrius d'intervenció preferents:
-

Directrius d'intervenció admissibles:
Conservació, restauració i consolidació.

Entorn de protecció
S'estableix un entorn de protecció al voltant de l'element, amb el concret traçat que figura en la documentació gràfica. Dins l'àrea es mantindrà la perspectiva visual del conjunt, per la qual no es podran aixecar volums o construccions que perjudiquin les visuals.

BE163 Sínia de Can Pelat

Identificació

Municipi:	Pollença
Nucli o paratge:	-
Adreça / Accés:	Camí de Can Pelat
Poligon / Parcel.la:	001 / 722
Ref. cadastral:	07042A001007220000SE
Coord. UTM ETRS89:	503333.68 - 4410078.508
Classificació del sòl:	Rústic
Plànol:	SR-25
Categoria:	Bé Etnològic
Tipologia:	Sínia
Ús actual:	Desús
Estil o corrent:	Popular
Autoria:	-



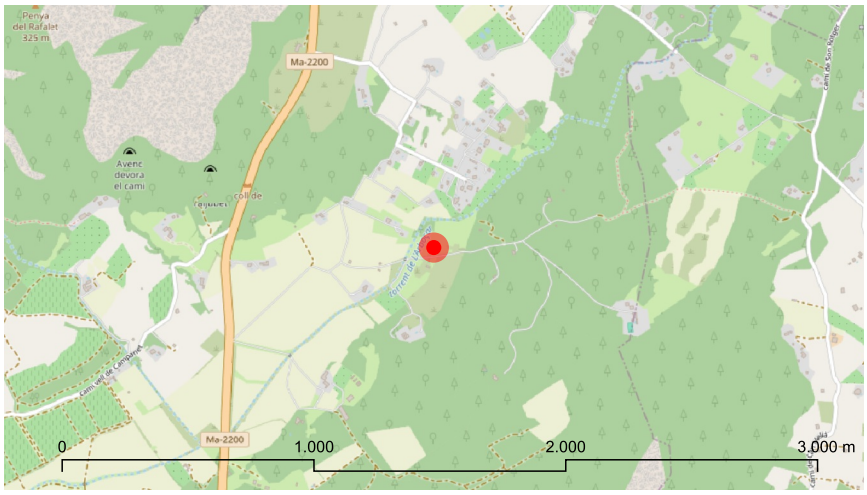

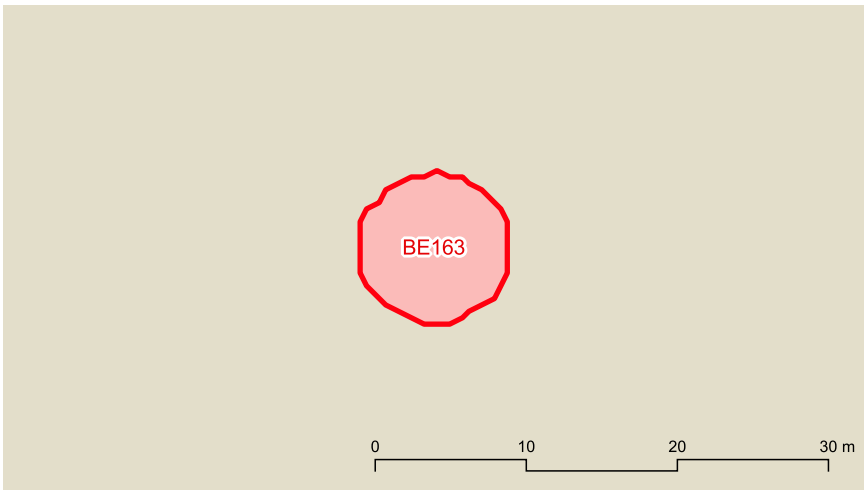



BE163 Sínia de Can Pelat

Descripció

Entorn:
A l'est del torrent de l'Arboçar i al nord del camí.

Descripció de l'element:
Sínia amb el pou ovalat paredat en sec, coll paredat en verd i brancals de marès. Es situa sobre una gran mota paredada en sec. Conserva part de la maquinària de fusta.

Cronologia: Segle XIX

Bibliografia i fonts: -

Estat de conservació

Valoració conjunt: Dolent.

Intervencions: -

Protecció de l'element

Nivell de protecció: A

Usos permesos: Infraestructura hidràulica (extracció d'aigua)

Protecció legal específica:
No en té

Elements destacats a conservar:
Tot el conjunt format pel pou (interior i exterior)

Directrius d'intervenció preferents:
-

Directrius d'intervenció admissibles:
Conservació, restauració i consolidació.

Entorn de protecció
S'estableix un entorn de protecció al voltant de l'element, amb el concret traçat que figura en la documentació gràfica. Dins l'àrea es mantindrà la perspectiva visual del conjunt, per la qual no es podran aixecar volums o construccions que perjudiquin les visuals.

BE164 Sínia de Morell

Identificació

Municipi:	Pollença
Nucli o paratge:	-
Adreça / Accés:	Camí de Morell
Poligon / Parcel.la:	002 / 327
Ref. cadastral:	07042A002003270000SQ
Coord. UTM ETRS89:	504640.8 - 4412250.287
Classificació del sòl:	Rústic
Plànol:	SR-21/25
Categoria:	Bé Etnològic
Tipologia:	Sínia
Ús actual:	Infraestructura hidràulica (extracció d'aigua)
Estil o corrent:	Popular
Autoria:	-





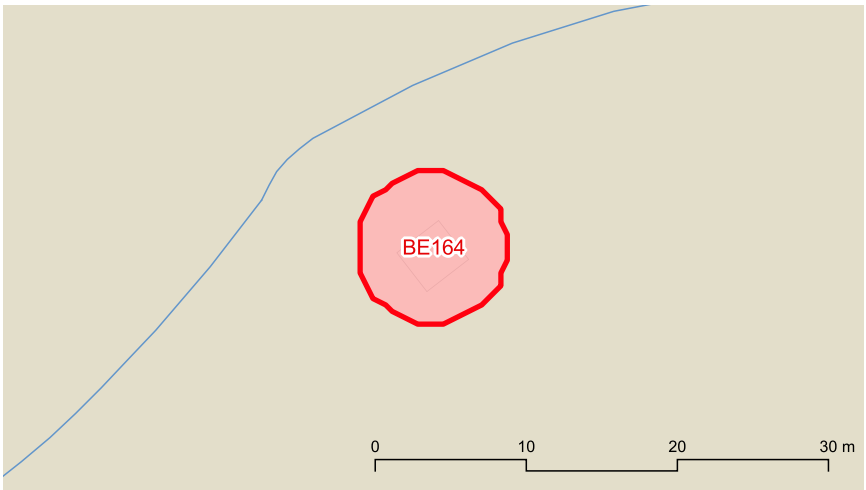



BE164 Sínia de Morell

Descripció

Entorn:
Al costat del torrent de la font de Mal Any.

Descripció de l'element:
Sínia amb el pou ovalat paredat en sec, coll paredat en verd i brancals de marès. Es situa sobre una mota paredada en sec de poca altura

Cronologia: Segles XIX-XX

Bibliografia i fonts: -

Estat de conservació

Valoració conjunt: Dolent.

Intervencions: S'ha construït una caseta sobre la mota.

Protecció de l'element

Nivell de protecció: A

Usos permesos: Infraestructura hidràulica (extracció d'aigua)

Protecció legal específica:
No en té

Elements destacats a conservar:
Tot el conjunt format pel pou (interior i exterior) i la mota

Directrius d'intervenció preferents:
Eliminar la caseta situada sobre la mota.

Directrius d'intervenció admissibles:
Conservació, restauració i consolidació.

Entorn de protecció

S'estableix un entorn de protecció al voltant de l'element, amb el concret traçat que figura en la documentació gràfica. Dins l'àrea es mantindrà la perspectiva visual del conjunt, per la qual no es podran aixecar volums o construccions que perjudiquin les visuals.

BE165 Sínia de Morell 2

Identificació

Municipi:	Pollença
Nucli o paratge:	-
Adreça / Accés:	Camí de Morell
Poligon / Parcel.la:	002 / 402
Ref. cadastral:	07042A002004020000SK
Coord. UTM ETRS89:	505496.477 - 4412717.963
Classificació del sòl:	Rústic
Plànol:	SR-21
Categoria:	Bé Etnològic
Tipologia:	Sínia
Ús actual:	Desús
Estil o corrent:	-
Autoria:	-





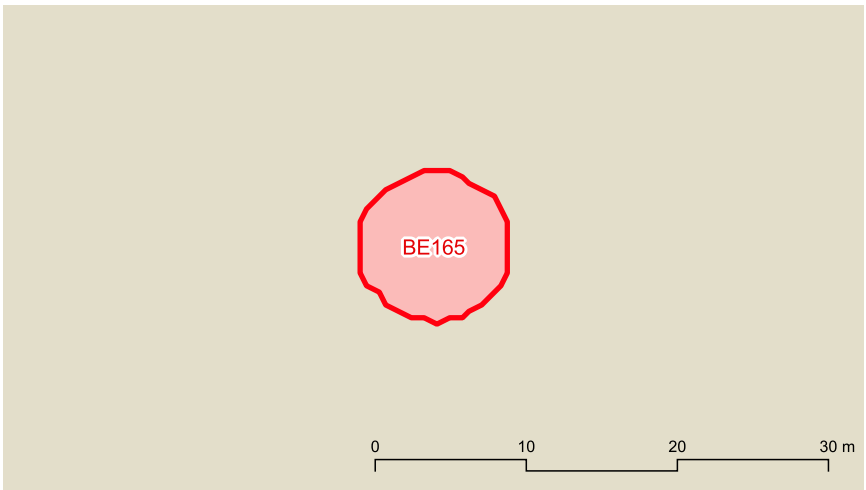



marès

BE165 Sínia de Morell 2

Descripció

Entorn:
Entre el camí i el torrent de la font de Mal Any.

Descripció de l'element:
Sínia amb el pou ovalat paredat en sec, coll paredat en verd i brancals de marès. Es situa sobre una mota paredada en sec de poca altura.

Cronologia: Segle XIX

Bibliografia i fonts: -

Estat de conservació

Valoració conjunt: Dolent.

Intervencions: -

Protecció de l'element

Nivell de protecció: A

Usos permesos: Infraestructura hidràulica (extracció d'aigua)

Protecció legal específica:
No en té

Elements destacats a conservar:
Tot el conjunt format pel pou (interior i exterior) i la mota

Directrius d'intervenció preferents:
-

Directrius d'intervenció admissibles:
Conservació, restauració i consolidació.

Entorn de protecció
S'estableix un entorn de protecció al voltant de l'element, amb el concret traçat que figura en la documentació gràfica. Dins l'àrea es mantindrà la perspectiva visual del conjunt, per la qual no es podran aixecar volums o construccions que perjudiquin les visuals.

BE166 Sínia 52 (torrent de la font de Mal Any)

Identificació

Municipi:	Pollença
Nucli o paratge:	-
Adreça / Accés:	Camí de la font de Mal Any, camí de Can Roig
Poligon / Parcel.la:	002 / 440
Ref. cadastral:	07042A002004400000SX
Coord. UTM ETRS89:	506073.197 - 4412523.711
Classificació del sòl:	Rústic
Plànol:	SR-21
Categoria:	Bé Etnològic
Tipologia:	Sínia
Ús actual:	Infraestructura hidràulica (extracció d'aigua)
Estil o corrent:	Popular
Autoria:	-





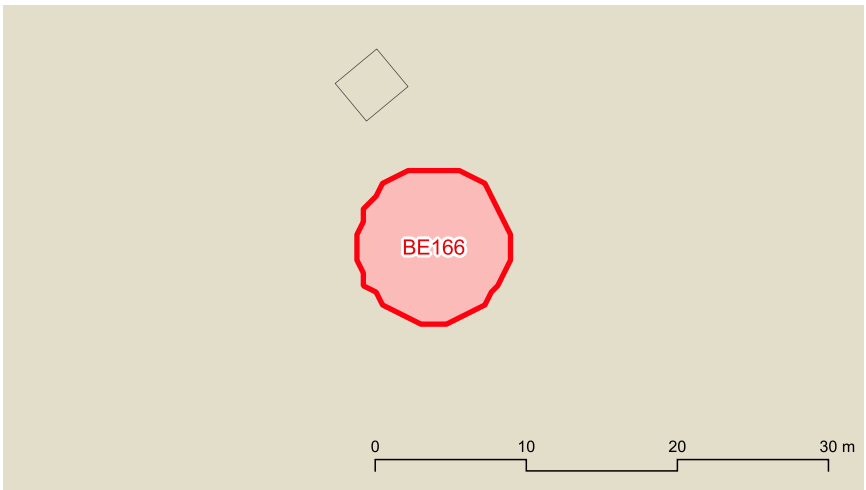



BE166 Sínia 52 (torrent de la font de Mal Any)

Descripció

Entorn:
A les planes que limiten amb el terme d'Alcúdia, al sud del torrent de la font de Mal Any.

Descripció de l'element:
Sínia de pou ovalat amb unes dimensions interiors de 3,6 m x 1,8, folrat de marès. El coll està paredat en verd i presenta dos brancals de 1,5 m d'altura. La sínia es situa sobre una mota de 0,5 m d'altura.

Cronologia: Segles XIX-XX

Bibliografia i fonts: -

Estat de conservació

Valoració conjunt: Dolent. El coll presenta cruis i un dels brancals es troba desplaçat respecte de la vertical.

Intervencions: -

Protecció de l'element

Nivell de protecció: A

Usos permesos: Infraestructura hidràulica (extracció d'aigua)

Protecció legal específica:
No en té

Elements destacats a conservar:
Tot el conjunt format pel pou (interior i exterior) i la mota

Directrius d'intervenció preferents:
Reparar el cruis i consolidar els paraments.

Directrius d'intervenció admissibles:
Conservació, restauració i consolidació.

Entorn de protecció

S'estableix un entorn de protecció al voltant de l'element, amb el concret traçat que figura en la documentació gràfica. Dins l'àrea es mantindrà la perspectiva visual del conjunt, per la qual no es podran aixecar volums o construccions que perjudiquin les visuals.

BE167 Sínia de Can Canaveret 1

Identificació

Municipi:	Pollença
Nucli o paratge:	-
Adreça / Accés:	Camí de Can Canaveret
Poligon / Parcel.la:	003 / 792
Ref. cadastral:	07042A003007920000SF
Coord. UTM ETRS89:	505441.833 - 4414305.806
Classificació del sòl:	Rústic
Plànol:	SR-21
Categoria:	Bé Etnològic
Tipologia:	Sínia
Ús actual:	Infraestructura hidràulica (extracció d'aigua)
Estil o corrent:	Popular
Autoria:	-





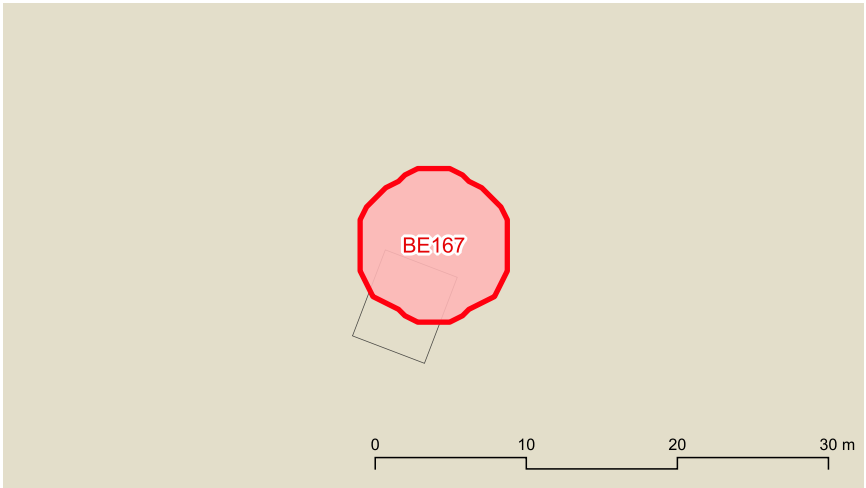



BE167 Sínia de Can Canaveret 1

Descripció

Entorn:
A l'est del camí.

Descripció de l'element:
Sínia de pou ovalat amb el coll paredat en verd i brancals de màres. La sínia es situa sobre una mota.

Cronologia: Segles XIX-XX

Bibliografia i fonts: -

Estat de conservació

Valoració conjunt: Dolent.

Intervencions: -

Protecció de l'element

Nivell de protecció: A

Usos permesos: Infraestructura hidràulica (extracció d'aigua)

Protecció legal específica:
No en té

Elements destacats a conservar:
Tot el conjunt format pel pou (interior i exterior) i la mota

Directrius d'intervenció preferents:
-

Directrius d'intervenció admissibles:
Conservació, restauració i consolidació.

Entorn de protecció

S'estableix un entorn de protecció al voltant de l'element, amb el concret traçat que figura en la documentació gràfica. Dins l'àrea es mantindrà la perspectiva visual del conjunt, per la qual no es podran aixecar volums o construccions que perjudiquin les visuals.

BE168 Sínia de Can Canaveret 2

Identificació

Municipi:	Pollença
Nucli o paratge:	-
Adreça / Accés:	Camí de Can Canaveret
Poligon / Parcel.la:	003 / 681
Ref. cadastral:	07042A003006810000SU
Coord. UTM ETRS89:	505547.975 - 4414230.876
Classificació del sòl:	Rústic
Plànol:	SR-21
Categoria:	Bé Etnològic
Tipologia:	Sínia
Ús actual:	Infraestructura hidràulica (extracció d'aigua)
Estil o corrent:	Popular
Autoria:	-





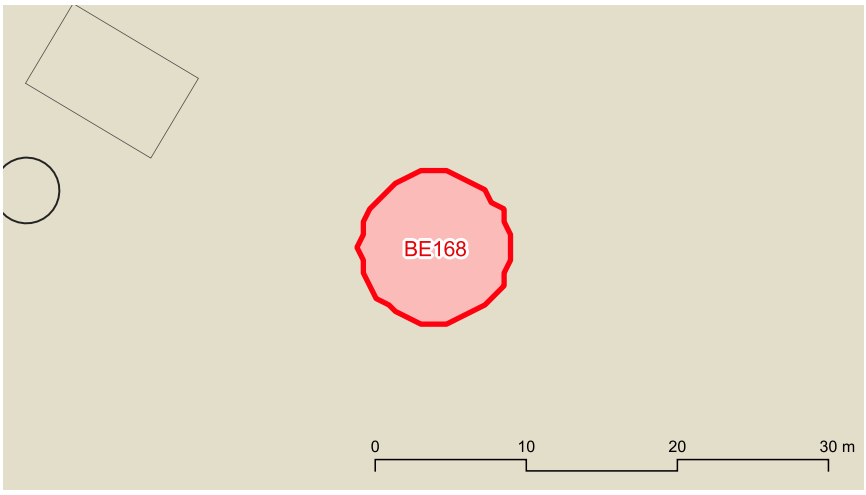



marès

BE168 Sínia de Can Canaveret 2

Descripció

Entorn:
A l'est del camí.

Descripció de l'element:
Sínia de pou ovalat d'unes dimensions interiors de 3 m x 1 m. Té el coll paredat en verd i dos brancals de màres de 1,4 m d'altura. La sínia es situa sobre una mota de 1 m d'altura a la qual s'ascendeix mitjançant una petita rampa.

Cronologia: Segles XIX-XX

Bibliografia i fonts: -

Estat de conservació

Valoració conjunt: Dolent.

Intervencions: -

Protecció de l'element

Nivell de protecció: A

Usos permesos: Infraestructura hidràulica (extracció d'aigua)

Protecció legal específica:
No en té

Elements destacats a conservar:
Tot el conjunt format pel pou (interior i exterior), la mota i la rampa

Directrius d'intervenció preferents:
Netejar la vegetació.

Directrius d'intervenció admissibles:
Conservació, restauració i consolidació.

Entorn de protecció

S'estableix un entorn de protecció al voltant de l'element, amb el concret traçat que figura en la documentació gràfica. Dins l'àrea es mantindrà la perspectiva visual del conjunt, per la qual no es podran aixecar volums o construccions que perjudiquin les visuals.

BE169 Sínia de Vàritx

Identificació

Municipi:	Pollença
Nucli o paratge:	-
Adreça / Accés:	Carretera Pollença-Lluc Ma-10
Poligon / Parcel.la:	004 / 631
Ref. cadastral:	07042A004006310000SY
Coord. UTM ETRS89:	497256.117 - 4413177.575
Classificació del sòl:	Rústic
Plànol:	SR-19
Categoria:	Bé Etnològic
Tipologia:	Sínia
Ús actual:	Infraestructura hidràulica (extracció d'aigua)
Estil o corrent:	Popular
Autoria:	-





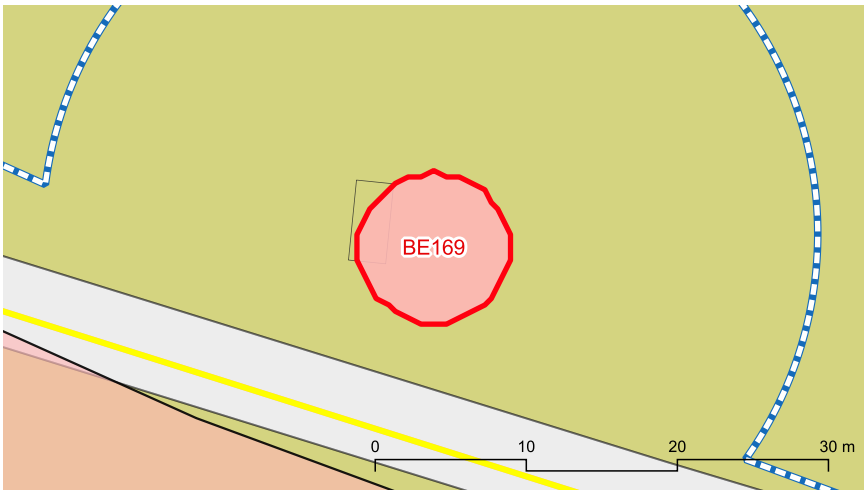



BE169 Sínia de Vàritx

Descripció

Entorn:
Vall d'en Marc, al costat de la carretera.

Descripció de l'element:
Sínia amb el pou ovalat paredat en sec, coll paredat en verd i brancals de marès. Es situa sobre una mota paredada en sec. Tots els paraments estan obrats amb pedra arrodonida extreta del torrent

Cronologia: Segles XIX-XX

Bibliografia i fonts: -

Estat de conservació

Valoració conjunt: Regular.

Intervencions: S'ha construït una caseta sobre la mota.

Protecció de l'element

Nivell de protecció: A

Usos permesos: Infraestructura hidràulica (extracció d'aigua)

Protecció legal específica:
No en té

Elements destacats a conservar:
Tot el conjunt format pel pou (interior i exterior) i la mota

Directrius d'intervenció preferents:
Eliminar la caseta situada sobre la mota.

Directrius d'intervenció admissibles:
Conservació, restauració i consolidació.

Entorn de protecció
S'estableix un entorn de protecció al voltant de l'element, amb el concret traçat que figura en la documentació gràfica. Dins l'àrea es mantindrà la perspectiva visual del conjunt, per la qual no es podran aixecar volums o construccions que perjudiquin les visuals.

BE170 Sínia de Can Canaver de Baix

Identificació

Municipi:	Pollença
Nucli o paratge:	-
Adreça / Accés:	Camí de Morell
Poligon / Parcel.la:	002 / 484
Ref. cadastral:	07042A002004840000SA
Coord. UTM ETRS89:	504462.445 - 4412372.14
Classificació del sòl:	Rústic
Plànol:	SR-21
Categoria:	Bé Etnològic
Tipologia:	Sínia
Ús actual:	Infraestructura hidràulica (extracció d'aigua)
Estil o corrent:	Popular
Autoria:	-



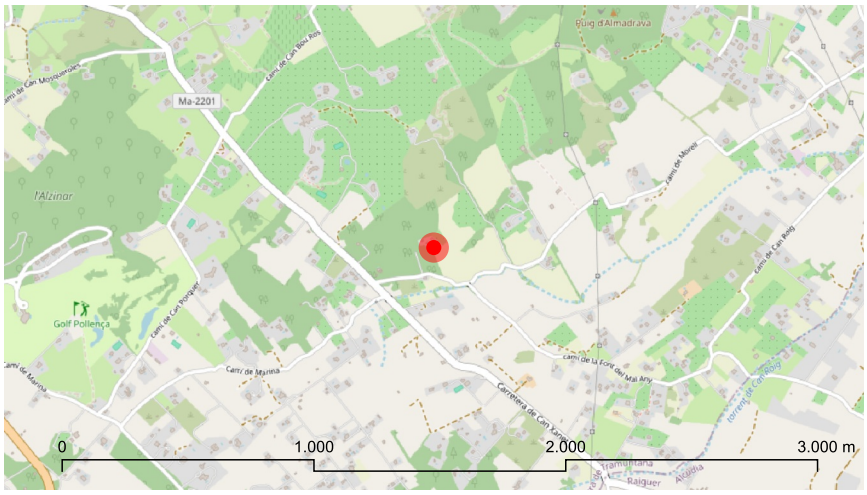

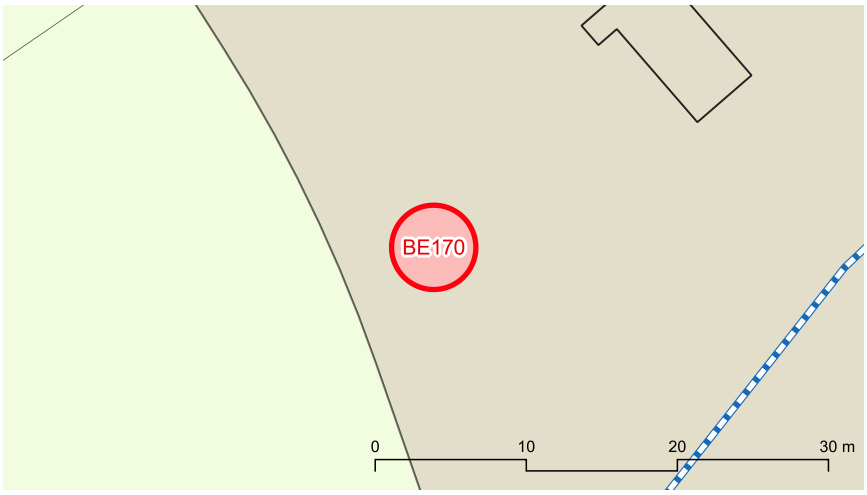



BE170 Sínia de Can Canaver de Baix

Descripció

Entorn:
Al costat de les cases de Can Canaver de Baix.

Descripció de l'element:
Sínia amb el pou ovalat paredat en sec, coll paredat en verd i brancals de marès. Es situa sobre una mota paredada en sec. Al costat del pou hi ha diverses piques de marès.

Cronologia: Segles XIX-XX

Bibliografia i fonts: -

Estat de conservació

Valoració conjunt: Bo.

Intervencions: -

Protecció de l'element

Nivell de protecció: A

Usos permesos: Infraestructura hidràulica (extracció d'aigua)

Protecció legal específica:
No en té

Elements destacats a conservar:
Tot el conjunt format pel pou (interior i exterior), la mota i les piques.

Directrius d'intervenció preferents:
-

Directrius d'intervenció admissibles:
Conservació, restauració i consolidació.

Entorn de protecció
S'estableix un entorn de protecció al voltant de l'element, amb el concret traçat que figura en la documentació gràfica. Dins l'àrea es mantindrà la perspectiva visual del conjunt, per la qual no es podran aixecar volums o construccions que perjudiquin les visuals.

BE171 Sínia de Can Xandot

Identificació

Municipi:	Pollença
Nucli o paratge:	-
Adreça / Accés:	Carretera Ma-2202. Camí de Can Xandot
Poligon / Parcel.la:	003 / 662
Ref. cadastral:	07042A003006620000ST
Coord. UTM ETRS89:	505513.654 - 4413814.435
Classificació del sòl:	Rústic
Plànol:	SR-21
Categoria:	Bé Etnològic
Tipologia:	Sínia
Ús actual:	Desús
Estil o corrent:	Popular
Autoria:	-





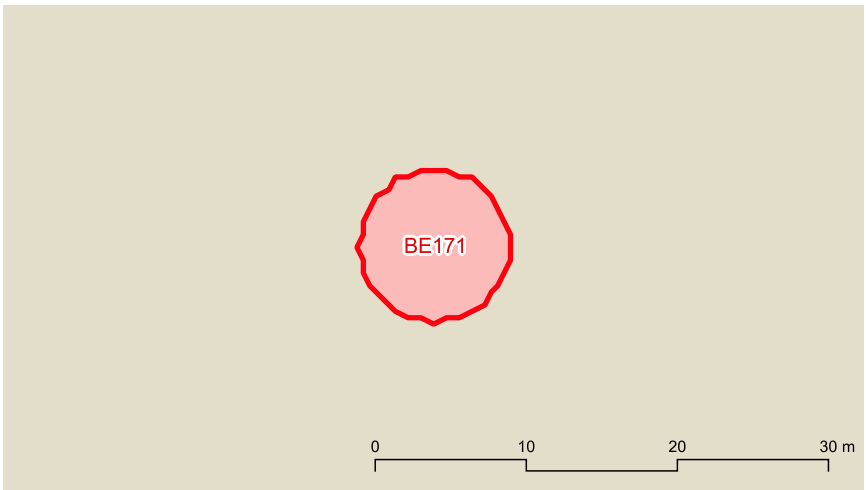



BE171 Sínia de Can Xandot

Descripció

Entorn:
Terres planes de cultiu d'Almadrava.

Descripció de l'element:
Sínia de pou ovalat paredat en sec d'unes dimensions interiors de 3 m x 1,3 m. Té el coll paredat en verd i dos brancals de màres de 2 m d'altura. La sínia es situa sobre una mota de 0,5 m d'altura.

Cronologia: Segles XIX-XX

Bibliografia i fonts: -

Estat de conservació

Valoració conjunt: Regular.

Intervencions: -

Protecció de l'element

Nivell de protecció: A

Usos permesos: Infraestructura hidràulica (extracció d'aigua)

Protecció legal específica:
No en té

Elements destacats a conservar:
Tot el conjunt format pel pou (interior i exterior) i la mota

Directrius d'intervenció preferents:
-

Directrius d'intervenció admissibles:
Conservació, restauració i consolidació.

Entorn de protecció
S'estableix un entorn de protecció al voltant de l'element, amb el concret traçat que figura en la documentació gràfica. Dins l'àrea es mantindrà la perspectiva visual del conjunt, per la qual no es podran aixecar volums o construccions que perjudiquin les visuals.

BE172 Sínia dle convent de Sant Domingo

Identificació

Municipi:	Pollença
Nucli o paratge:	Pollença
Adreça / Accés:	Bisbe Desbach s/n
Poligon / Parcel.la:	- / -
Ref. cadastral:	1540202EE0114S0001WU
Coord. UTM ETRS89:	501405.47 - 4413822.688
Classificació del sòl:	Urbà
Plànol:	SU-41
Categoria:	Bé Etnològic
Tipologia:	Sínia
Ús actual:	Ornamental
Estil o corrent:	Popular
Autoria:	-





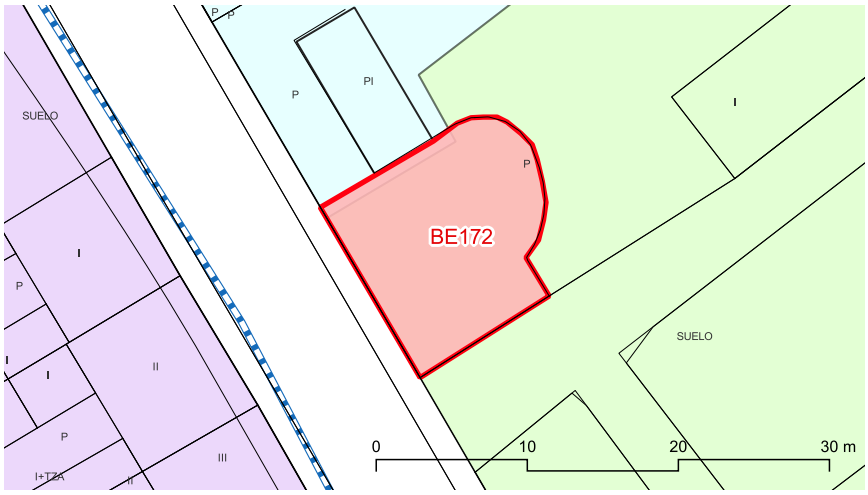



BE172 Sínia dle convent de Sant Domingo

Descripció

Entorn:
A l'entorn del convent de Sant Domingo, dintre d'un espai lliure públic.

Descripció de l'element:
Sínia de pou ovalat paredat en sec d'unes dimensions interiors de 4,45 m x 1,2 m i 12 m de profunditat. Té el coll paredat en verd. La sínia es situa sobre una mota paredada en verd de 1,5 m d'altura i radi de 5,5 m.

Cronologia: Mitjans segle XIX

Bibliografia i fonts: -

Estat de conservació

Valoració conjunt: Bo.

Intervencions: La sínia fou completament restaurada l'any 2011 recuperant-se la seva maquinària.

Protecció de l'element

Nivell de protecció: A

Usos permesos: Infraestructura hidràulica (extracció d'aigua)

Protecció legal específica:
No en té

Elements destacats a conservar:
Tot el conjunt format pel pou (interior i exterior) i la mota

Directrius d'intervenció preferents:
-

Directrius d'intervenció admissibles:
Conservació, restauració i consolidació.

Entorn de protecció
S'estableix un entorn de protecció al voltant de l'element, amb el concret traçat que figura en la documentació gràfica. Dins l'àrea es mantindrà la perspectiva visual del conjunt, per la qual no es podran aixecar volums o construccions que perjudiquin les visuals.

BE173 Pou 1 (Albufereta)

Identificació

Municipi:	Pollença
Nucli o paratge:	-
Adreça / Accés:	Carretera Ma-2220
Poligon / Parcel.la:	003 / 875
Ref. cadastral:	07042A003008750000SA
Coord. UTM ETRS89:	507018.349 - 4414151.222
Classificació del sòl:	Rústic
Plànol:	SR-22
Categoria:	Bé Etnològic
Tipologia:	Pou
Ús actual:	Infraestructura hidràulica (extracció d'aigua)
Estil o corrent:	Popular
Autoria:	-





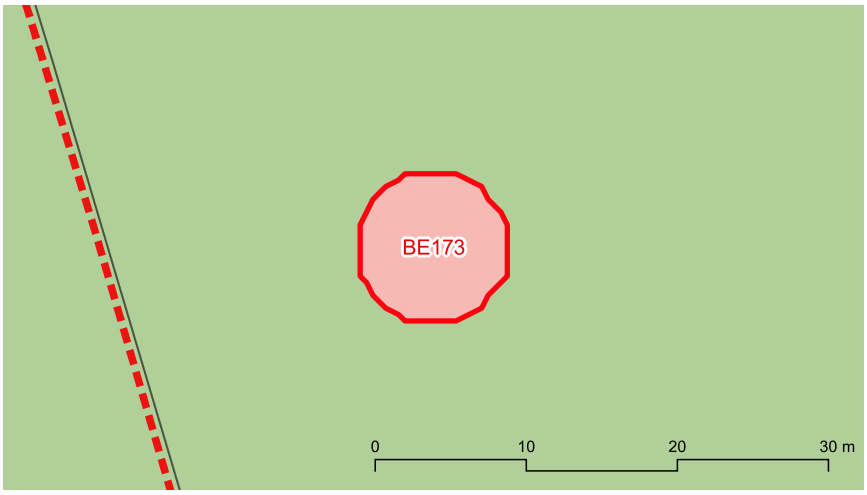



BE173 Pou 1 (Albufereta)

Descripció

Entorn:
A la perifèria de protecció de l'Albufereta, a prop de la carretera Ma-2220.

Descripció de l'element:
Pou situat devora la partió de la parcel.la, a uns 9 m d'una casa reformada. El pou té forma circular, un diàmetre de 0,9 m i està paredat en sec. El coll és de cantons de marès, amb una gruixa de 0,6 m, excepte a la part frontal on un paretó de marès de 0,15 m permet l'apropament. L'altura del coll és de 0,9 m i al costat esquerra s'hi localitza una pica de marès de 0,7 x 0,5 m.

Cronologia: Segle XIX-XX

Bibliografia i fonts: -

Estat de conservació

Valoració conjunt: Regular.

Intervencions: El coll ha sofert intervencions poc afortundades com el referit de ciment amb incrustacions de copinyes.

Protecció de l'element

Nivell de protecció: A

Usos permesos: Infraestructura hidràulica (extracció d'aigua)

Protecció legal específica:
No en té

Elements destacats a conservar:
El conjunt format pel pou (interior i exterior) i la pica.

Directrius d'intervenció preferents:
Recuperar el tractament tradicional per al coll del pou.

Directrius d'intervenció admissibles:
Conservació, restauració i consolidació.

Entorn de protecció

S'estableix un entorn de protecció al voltant de l'element, amb el concret traçat que figura en la documentació gràfica. Dins l'àrea es mantindrà la perspectiva visual del conjunt, per la qual no es podran aixecar volums o construccions que perjudiquin les visuals.

BE174 Pou de la Torreta

Identificació

Municipi:	Pollença
Nucli o paratge:	-
Adreça / Accés:	Carretera Ma-2200 Ramal Ma-13 al port de Pollença
Poligon / Parcel.la:	8EE / 35S
Ref. cadastral:	3051608EE0135S0001JO
Coord. UTM ETRS89:	503013.759 - 4414871.993
Classificació del sòl:	Rústic
Plànol:	SR-16
Categoria:	Bé Etnològic
Tipologia:	Pou
Ús actual:	Desús
Estil o corrent:	Popular
Autoria:	-





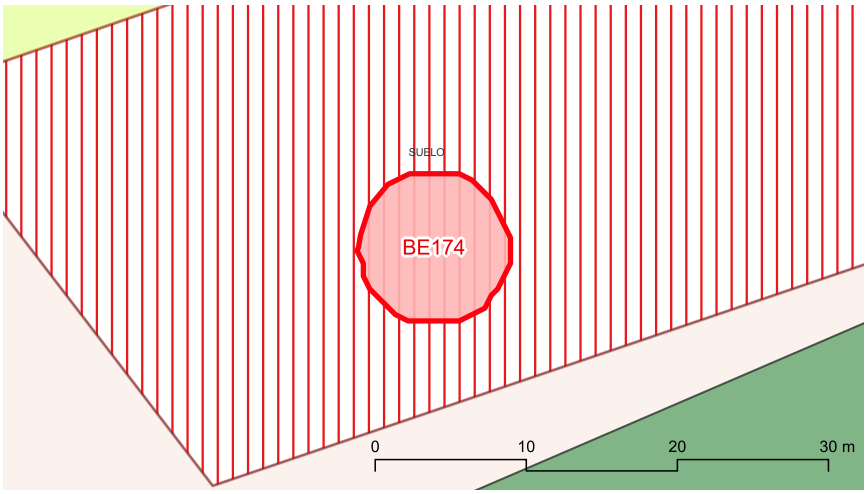



marès

BE174 Pou de la Torreta

Descripció

Entorn:
Situat en una de les parcel.les del polígon industrial.

Descripció de l'element:
Pou amb capelleta de planta circular i paredat en verd, de 2,40 m d'altura, diàmetre interior de 1,20 m i parets de 0,40 m de gruixa. Presenta ampitador i portal rectangular de marès, de 1,10 m x 0,60 m. A la part superior s'obren tres finestrons rectangulars. El sostre és de pedra i ciment, recolzat sobre troncs. A l'interior hi ha el gobi que permetia omplir una pica rectangular (0,80 m x 0,60 m) situada a l'exterior, al costat de l'ampitador. Conserva els travessers de fusta amb el ganxo que aguantava la corriola. El portal està tancat mitjançant una reixa de ferro. A la part posterior del pou s'adossa un safaretxet, de 1,3 m de costat, paredat en verd i referit de ciment a l'interior.

Cronologia: Segle XIX-XX

Bibliografia i fonts: Fidel Castro, P. (2011): Inventari i caracterització del patrimoni hidràulic del torrent de Sant Jordi. Conselleria de Medi Ambient. Govern de les Illes Balears.

Estat de conservació

Valoració conjunt: Bo.

Intervencions: Una intervenció posterior permet conduir l'aigua amb una canonada de ferro fins a un safaretexet situat a la part posterior del pou.

Protecció de l'element

Nivell de protecció: A

Usos permesos: Infraestructura hidràulica (extracció d'aigua)

Protecció legal específica:
No en té

Elements destacats a conservar:
El conjunt format pel pou, la pica i el safaretxet.

Directrius d'intervenció preferents:
Netejar la vegetació.

Directrius d'intervenció admissibles:
Conservació, restauració i consolidació.

Entorn de protecció
S'estableix un entorn de protecció al voltant de l'element, amb el concret traçat que figura en la documentació gràfica. Dins l'àrea es mantindrà la perspectiva visual del conjunt, per la qual no es podran aixecar volums o construccions que perjudiquin les visuals.

BE175 Pou de Cal Patriarca

Identificació

Municipi:	Pollença
Nucli o paratge:	-
Adreça / Accés:	Camí de Cal Patriarca
Poligon / Parcel.la:	010 / 076
Ref. cadastral:	07042A010000760000SW
Coord. UTM ETRS89:	502767.408 - 4414876.289
Classificació del sòl:	Rústic
Plànol:	SR-16
Categoria:	Bé Etnològic
Tipologia:	Pou
Ús actual:	Infraestructura hidràulica (extracció d'aigua)
Estil o corrent:	Popular
Autoria:	-





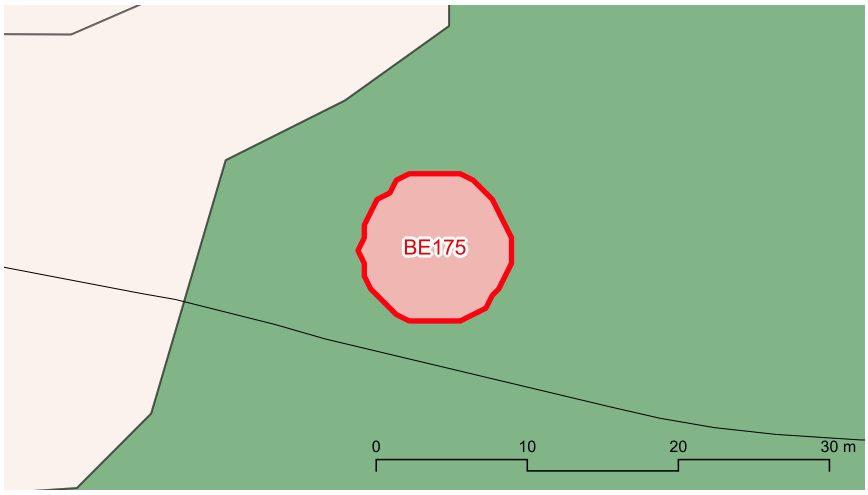



BE175 Pou de Cal Patriarca

Descripció

Entorn:
Entre el polígon industrial i el torrent de Sant Jordi, al costat de les cases

Descripció de l'element:
Pou situat a l'entrada de Cal Patriarca, al costat del camí d'accés per la banda del torrent. L'interior és de pedra en sec, amb diàmetre aproximat de 1,2 m, paredat amb pedres molt arredonides provinents del torrent. El coll és de pedra en verd, amb parets gruixades i ampit de marès. En algun moment es varen afegir columnes de marès sobre el coll.

Cronologia: -

Bibliografia i fonts: Fidel Castro, P. (2011): Inventari i caracterització del patrimoni hidràulic del torrent de Sant Jordi. Conselleria de Medi Ambient. Govern de les Illes Balears.

Estat de conservació

Valoració conjunt: Regular. Les pedres semblen poc consolidades i presenta pegats de ciment. Un dels dos brancals es troba incomplet.

Intervencions: -

Protecció de l'element

Nivell de protecció: A

Usos permesos: Infraestructura hidràulica (extracció d'aigua)

Protecció legal específica:
No en té

Elements destacats a conservar:
El conjunt del pou (interior i exterior)

Directrius d'intervenció preferents:
Consolidar el coll del pou.

Directrius d'intervenció admissibles:
Conservació, restauració i consolidació. S'admet l'eliminació o substitució dels brancals de marès afegits en una possible reforma.

Entorn de protecció
S'estableix un entorn de protecció al voltant de l'element, amb el concret traçat que figura en la documentació gràfica. Dins l'àrea es mantindrà la perspectiva visual del conjunt, per la qual no es podran aixecar volums o construccions que perjudiquin les visuals.

BE176 Pou de Can Vicenç

Identificació

Municipi:	Pollença
Nucli o paratge:	-
Adreça / Accés:	Carretera vella de Lluc / camí de Can Vicenç
Poligon / Parcel.la:	004 / 617
Ref. cadastral:	07042A004006170000SE
Coord. UTM ETRS89:	499771.53 - 4414428.347
Classificació del sòl:	Rústic
Plànol:	SR-20
Categoria:	Bé Etnològic
Tipologia:	Pou
Ús actual:	Infraestructura hidràulica (extracció d'aigua)
Estil o corrent:	Popular
Autoria:	-



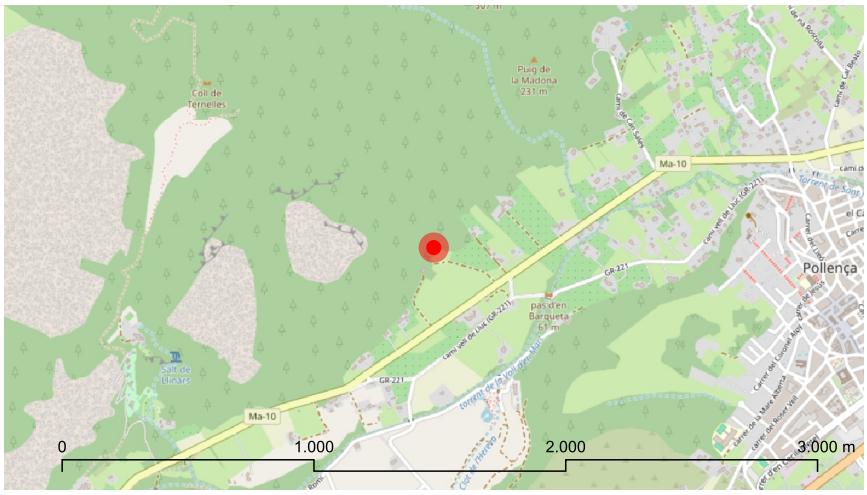

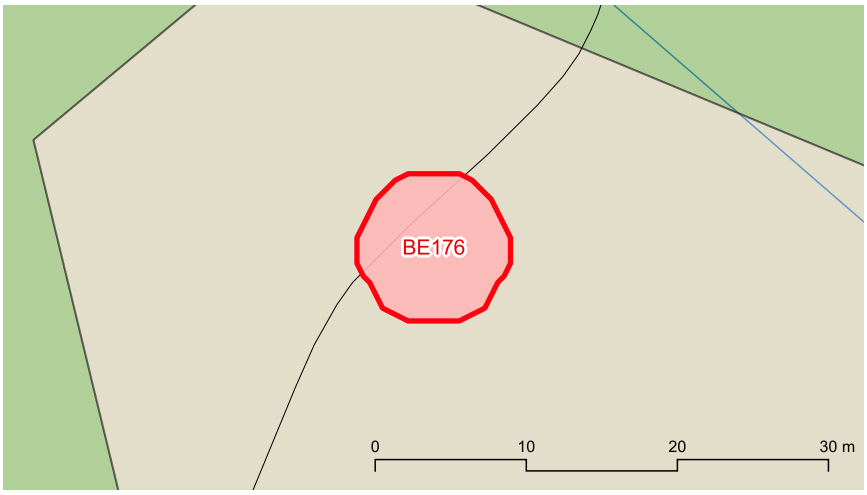



BE176 Pou de Can Vicenç

Descripció

Entorn:
Vall d'en Marc, al nord de la carretera i al costat de les cases

Descripció de l'element:
Pou situat prop de Can Vicenç. Té un diàmetre de 1,1 m i està protegit per un coll de pedra en verd de 0,8 m d'alçada i 0,8 m d'amplada. Presenta ampitador, format per una llosa de pedra. Al costat del pou hi ha una pica rectangular de marès i uns rentadors.

Cronologia: -

Bibliografia i fonts: Fidel Castro, P. (2011): Inventari i caracterització del patrimoni hidràulic del torrent de Sant Jordi. Conselleria de Medi Ambient. Govern de les Illes Balears.

Estat de conservació

Valoració conjunt: Bo.

Intervencions: -

Protecció de l'element

Nivell de protecció: A

Usos permesos: Infraestructura hidràulica (extracció d'aigua)

Protecció legal específica:
S'inclou dintre del BIC que abasta la zona del municipi declarada Paratge pintoresc. Decret 984/1972, de 24 de març (BOE 94, de 19/4/72).

Elements destacats a conservar:
El conjunt format pel pou, la pica i els rentadors.

Directrius d'intervenció preferents:
-

Directrius d'intervenció admissibles:
Conservació, restauració i consolidació.

Entorn de protecció
S'estableix un entorn de protecció al voltant de l'element, amb el concret traçat que figura en la documentació gràfica. Dins l'àrea es mantindrà la perspectiva visual del conjunt, per la qual no es podran aixecar volums o construccions que perjudiquin les visuals.

BE177 Pou del camí de Can Romí

Identificació

Municipi:	Pollença
Nucli o paratge:	-
Adreça / Accés:	Camí de Can Romí
Poligon / Parcel.la:	007 / 094
Ref. cadastral:	07042A007000940000SK
Coord. UTM ETRS89:	499656.351 - 4413841.967
Classificació del sòl:	Rústic
Plànol:	SR-20
Categoria:	Bé Etnològic
Tipologia:	Pou
Ús actual:	Infraestructura hidràulica (extracció d'aigua)
Estil o corrent:	Popular
Autoria:	-



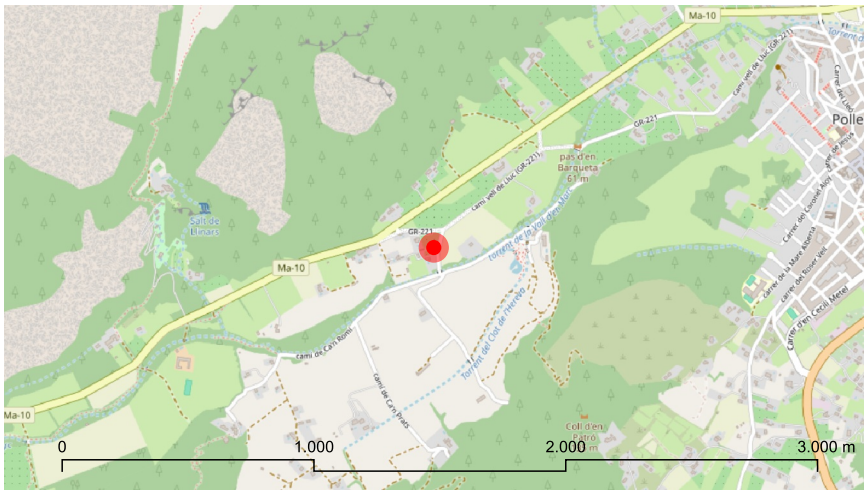

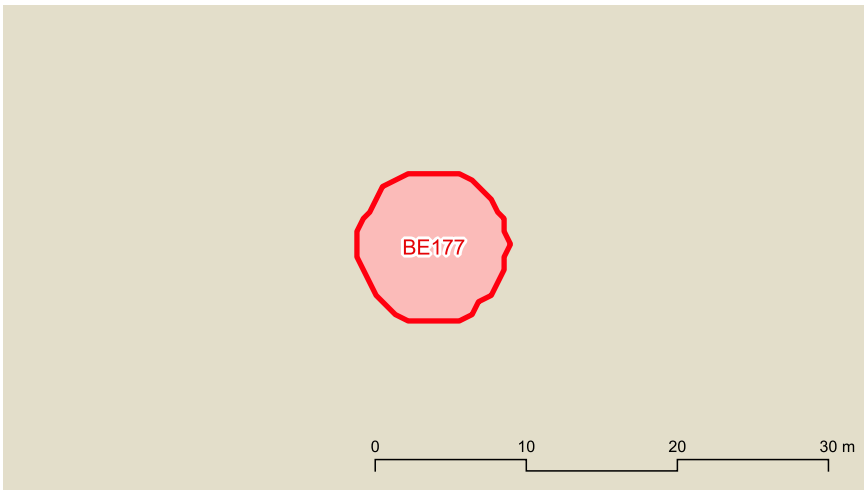



marès

BE177 Pou del camí de Can Romí

Descripció

Entorn:
Vall d'en Marc, entre el torrent i la carretera vella de Lluc

Descripció de l'element:
Pou amb capella situat al Camp de l'Alzina. L'estructura és de forma cilíndrica, realitzada amb pedra en verd i pedretes incrustades a les juntes. L'obertura del portal amb l'ampit és de carreus de marès i té l'alçada completa de la capella. El pou és de forma circular i paredat de pedra en sec.

Cronologia: -

Bibliografia i fonts: Fidel Castro, P. (2011): Inventari i caracterització del patrimoni hidràulic del torrent de Sant Jordi. Conselleria de Medi Ambient. Govern de les Illes Balears.

Estat de conservació

Valoració conjunt: Bo.

Intervencions: S'hi adossà un safaretxet modern referit de ciment, amb resultat discordant.

Protecció de l'element

Nivell de protecció: A

Usos permesos: Infraestructura hidràulica (extracció d'aigua)

Protecció legal específica:
No en té

Elements destacats a conservar:
El conjunt del pou (interior i exterior)

Directrius d'intervenció preferents:
-

Directrius d'intervenció admissibles:
Conservació, restauració i consolidació.

Entorn de protecció
S'estableix un entorn de protecció al voltant de l'element, amb el concret traçat que figura en la documentació gràfica. Dins l'àrea es mantindrà la perspectiva visual del conjunt, per la qual no es podran aixecar volums o construccions que perjudiquin les visuals.

BE178 el Pouet (els Casals)

Identificació

Municipi:	Pollença
Nucli o paratge:	-
Adreça / Accés:	Camí dels Casals
Poligon / Parcel.la:	004 / 641
Ref. cadastral:	07042A004006410000SM
Coord. UTM ETRS89:	496188.334 - 4413524.052
Classificació del sòl:	Rústic
Plànol:	SR-19
Categoria:	Bé Etnològic
Tipologia:	Pou
Ús actual:	Infraestructura hidràulica (extracció d'aigua)
Estil o corrent:	Popular
Autoria:	-



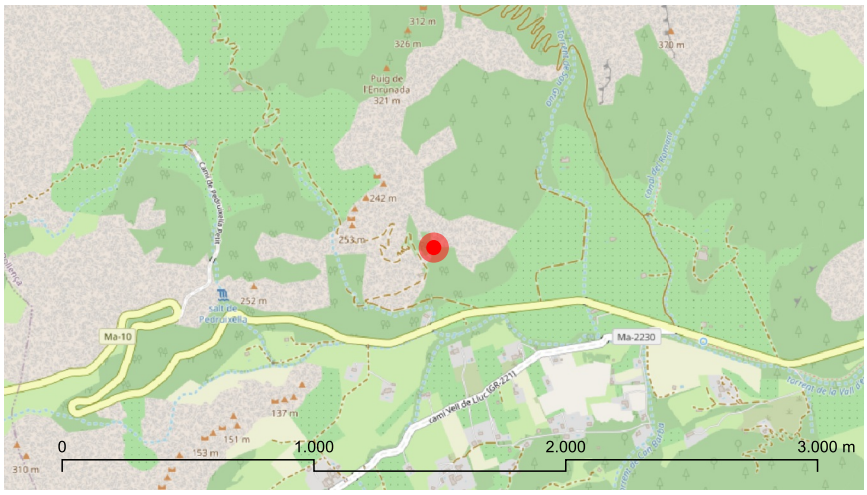

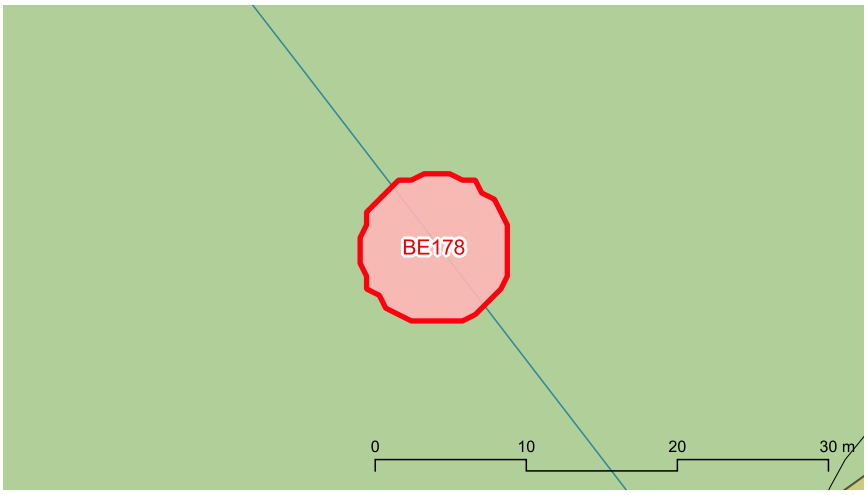



BE178 el Pouet (els Casals)

Descripció

Entorn:
A una tanca de conreu situada al nord-est de les cases.

Descripció de l'element:
Pou de planta circular paredat en sec, de 1,1 m de diàmetre. Té una capella paredada en verd amb parets de 0,7 m de gruixa i una altura de 2,2 m. Presenta ampit i portal rectangular. S'hi adossa una rentadora i una pica petita al final.

Cronologia: -

Bibliografia i fonts: Fidel Castro, P. (2011): Inventari i caracterització del patrimoni hidràulic del torrent de Sant Jordi. Conselleria de Medi Ambient. Govern de les Illes Balears.

Estat de conservació

Valoració conjunt: Bo. La capella presenta algun crui.

Intervencions: -

Protecció de l'element

Nivell de protecció: A

Usos permesos: Infraestructura hidràulica (extracció d'aigua)

Protecció legal específica:
S'inclou dintre del BIC que abasta la zona del municipi declarada Paratge pintoresc. Decret 984/1972, de 24 de març (BOE 94, de 19/4/72).

Elements destacats a conservar:
El conjunt format pel pou (interior i exterior), les rentadores i la pica.

Directrius d'intervenció preferents:
-

Directrius d'intervenció admissibles:
Conservació, restauració i consolidació.

Entorn de protecció
S'estableix un entorn de protecció al voltant de l'element, amb el concret traçat que figura en la documentació gràfica. Dins l'àrea es mantindrà la perspectiva visual del conjunt, per la qual no es podran aixecar volums o construccions que perjudiquin les visuals.

BE179 Pou de Síller

Identificació

Municipi:	Pollença
Nucli o paratge:	-
Adreça / Accés:	Camí de Síller
Poligon / Parcel.la:	009 / 525
Ref. cadastral:	07042A009005250000SR
Coord. UTM ETRS89:	505885.586 - 4417943.382
Classificació del sòl:	Rústic
Plànol:	SR-10
Categoria:	Bé Etnològic
Tipologia:	Pou
Ús actual:	Infraestructura hidràulica (extracció d'aigua)
Estil o corrent:	Popular
Autoria:	-





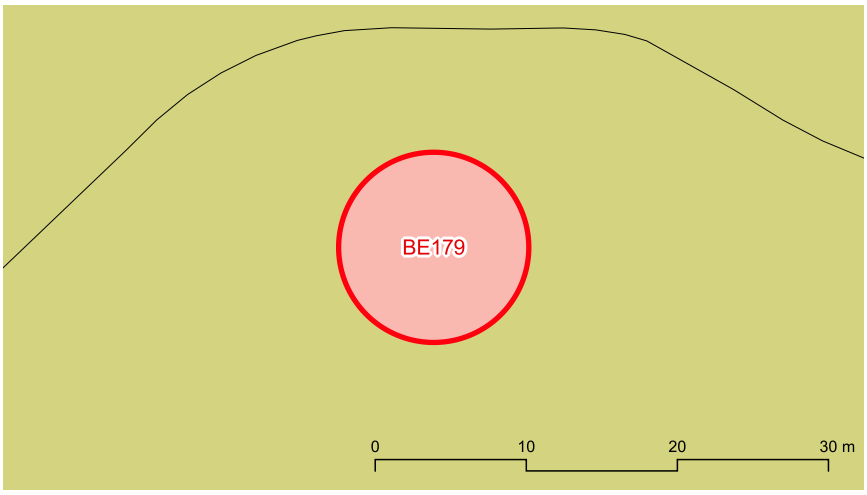



BE179 Pou de Síller

Descripció

Entorn:
Terrenys coberts de garriga al nord-est de les cases de Síller

Descripció de l'element:
Pou circular paredat en sec de 1,2 m de diàmetre. El coll té una gruixa de 0,4 m i una altura de 1,1 m. El coll s'inserta en una mota de 3,5 m de diàmetre que presenta una entrada a manera d'ampitador. En aquesta zona el coll es resol amb peces de marès col.locades de pla. Damunt la mota i en posició elevada es localitza una pica rectangular de marès.

Cronologia: -

Bibliografia i fonts: -

Estat de conservació

Valoració conjunt: Regular. La mota presenta alguns esbaldrecs. La pica de marès està rompuda.

Intervencions: S'han reparat alguns desperfectes amb ciment. S'ha instal.lat una reixa en la boca per evitar la caiguda d'animals.

Protecció de l'element

Nivell de protecció: A

Usos permesos: Infraestructura hidràulica (extracció d'aigua)

Protecció legal específica:
No en té

Elements destacats a conservar:
El conjunt format pel pou i la mota.

Directrius d'intervenció preferents:
Netejar la vegetació. Consolidar els paraments.

Directrius d'intervenció admissibles:
Conservació, restauració i consolidació.

Entorn de protecció

S'estableix un entorn de protecció al voltant de l'element, amb el concret traçat que figura en la documentació gràfica. Dins l'àrea es mantindrà la perspectiva visual del conjunt, per la qual no es podran aixecar volums o construccions que perjudiquin les visuals.

BE180 Pou de Bóquer

Identificació

Municipi:	Pollença
Nucli o paratge:	-
Adreça / Accés:	Camí de Bóquer
Poligon / Parcel.la:	009 / 197
Ref. cadastral:	07042A009001970000SP
Coord. UTM ETRS89:	507009.702 - 4418417.624
Classificació del sòl:	Rústic
Plànol:	SR-11
Categoria:	Bé Etnològic
Tipologia:	Pou
Ús actual:	Infraestructura hidràulica (extracció d'aigua)
Estil o corrent:	Popular
Autoria:	-





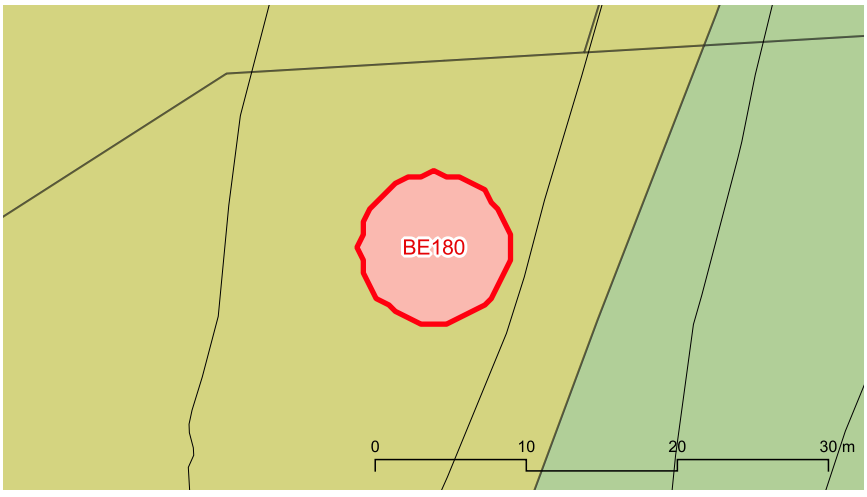



BE180 Pou de Bóquer

Descripció

Entorn:
Al costat de les cases de Bóquer.

Descripció de l'element:
Pou circular paredat en sec de 1 m de diàmetre. Presenta una capelleta paredada en verd, amb una porta rectangular i una llinda formada per una gran peça de marès. Presenta ampitador fet amb peces de marès. Conserva el tronc amb el ganxo d'on es penjava la corriola així com un ganxo lateral per penjar la corda i el poal. S'hi adossa un rentador rectangular.

Cronologia: -

Bibliografia i fonts: -

Estat de conservació

Valoració conjunt: Bo. La capelleta presenta alguns cruis i pegats de ciment.

Intervencions: A ambdós costats del pou hi ha un abeurador i una pica moderns, de formigó.

Protecció de l'element

Nivell de protecció: A

Usos permesos: Infraestructura hidràulica (extracció d'aigua)

Protecció legal específica:
S'inclou dintre del BIC que abasta la zona del municipi declarada Paratge pintoresc. Decret 984/1972, de 24 de març (BOE 94, de 19/4/72).

Elements destacats a conservar:
El conjunt format pel pou (interior i exterior) i el rentador.

Directrius d'intervenció preferents:
Netejar la vegetació. Consolidar els paraments.

Directrius d'intervenció admissibles:
Conservació, restauració i consolidació. S'admet l'eliminació de l'abeurador i de la pica de formigó.

Entorn de protecció

S'estableix un entorn de protecció al voltant de l'element, amb el concret traçat que figura en la documentació gràfica. Dins l'àrea es mantindrà la perspectiva visual del conjunt, per la qual no es podran aixecar volums o construccions que perjudiquin les visuals.

BE181 Pou de Can Pontico

Identificació

Municipi:	Pollença
Nucli o paratge:	-
Adreça / Accés:	Can Pontico
Poligon / Parcel.la:	007 / 335
Ref. cadastral:	07042A007003350000SY
Coord. UTM ETRS89:	499412.478 - 4413752.775
Classificació del sòl:	Rústic
Plànol:	SR-20
Categoria:	Bé Etnològic
Tipologia:	Pou
Ús actual:	Infraestructura hidràulica (extracció d'aigua)
Estil o corrent:	Popular
Autoria:	-





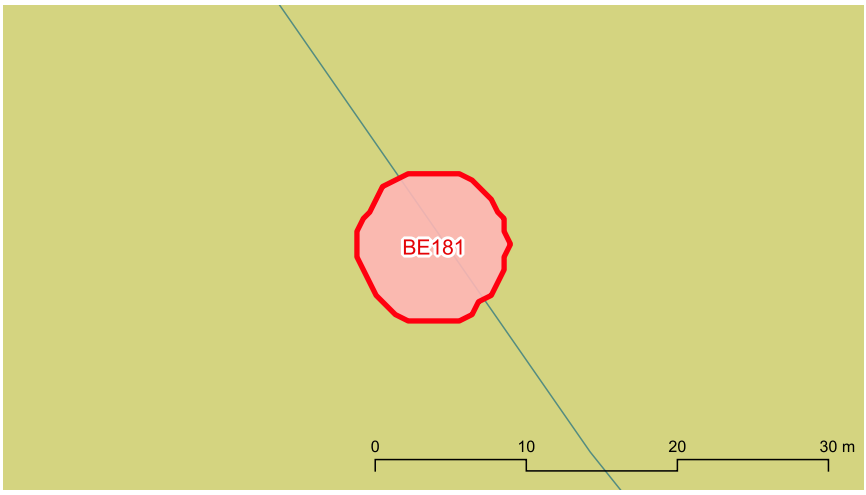



BE181 Pou de Can Pontico

Descripció

Entorn:
Vall d'en Marc, entre les cases de Can Pontico i el torrent de Sant Jordi

Descripció de l'element:
Pou circular paredat en sec de 1 m de diàmetre. Presenta una capelleta paredada en verd, amb una porta rectangular i una llinda formada per una peça de marès. Presenta ampitador fet amb peces de marès. Conserva el travesser de fusta i la corriola. El diàmetre exterior del pou és de 2 m i la seva altura és de 2,5 m. Sobre la llinda hi ha una petita escultura dedicada a Sant Isidre.

Cronologia: -

Bibliografia i fonts: -

Estat de conservació

Valoració conjunt: Bo. La capelleta presenta pegats de ciment.

Intervencions: -

Protecció de l'element

Nivell de protecció: A

Usos permesos: Infraestructura hidràulica (extracció d'aigua)

Protecció legal específica:
No en té

Elements destacats a conservar:
El conjunt format pel pou (interior i exterior).

Directrius d'intervenció preferents:
-

Directrius d'intervenció admissibles:
Conservació, restauració i consolidació.

Entorn de protecció

S'estableix un entorn de protecció al voltant de l'element, amb el concret traçat que figura en la documentació gràfica. Dins l'àrea es mantindrà la perspectiva visual del conjunt, per la qual no es podran aixecar volums o construccions que perjudiquin les visuals.

BE182 Pou de Can Bosc

Identificació

Municipi:	Pollença
Nucli o paratge:	-
Adreça / Accés:	Camí de Can Bosc
Poligon / Parcel.la:	006 / 514
Ref. cadastral:	07042A006005140000SW
Coord. UTM ETRS89:	500291.148 - 4411492.509
Classificació del sòl:	Rústic
Plànol:	SR-24
Categoria:	Bé Etnològic
Tipologia:	Pou
Ús actual:	Infraestructura hidràulica (extracció d'aigua)
Estil o corrent:	Popular
Autoria:	-





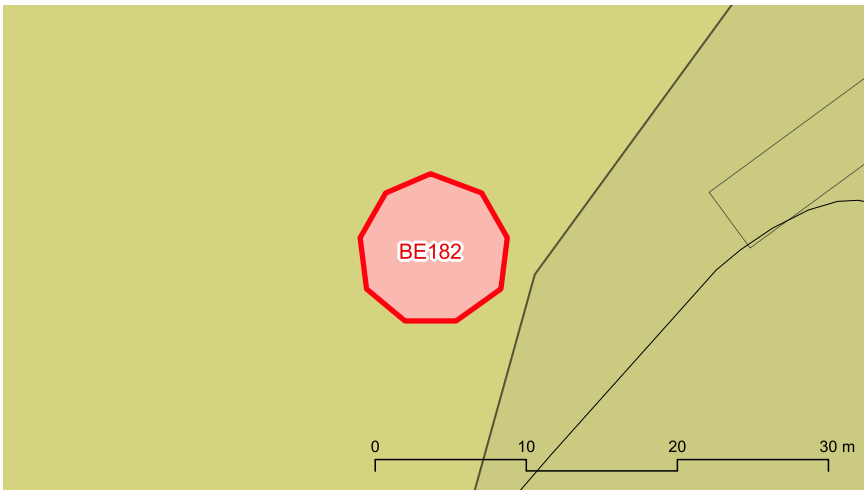



BE182 Pou de Can Bosc

Descripció

Entorn:
Als sementers del sud-oest de les cases

Descripció de l'element:
Pou circular paredat en sec de 1,20 m de diàmetre. El coll és de carreus de marès, quadrangular i amb unes dimensions de 1,7 m de costat. Sobre el coll es situa una petita pica de marès i al seu costat s'adossa una gran pica de marès de 1,4 x 0,9 m. Un escaló davant el pou permet accedir al coll. Els brancals són de marès. Conserva el travesser de fusta i la corriola.

Cronologia: -

Bibliografia i fonts: -

Estat de conservació

Valoració conjunt: Regular. Es troba completament invaït per la vegetació.

Intervencions: -

Protecció de l'element

Nivell de protecció: A

Usos permesos: Infraestructura hidràulica (extracció d'aigua)

Protecció legal específica:
No en té

Elements destacats a conservar:
El conjunt format pel pou (interior i exterior) i la pica adossada

Directrius d'intervenció preferents:
Netejar la vegetació.

Directrius d'intervenció admissibles:
Conservació, restauració i consolidació.

Entorn de protecció

S'estableix un entorn de protecció al voltant de l'element, amb el concret traçat que figura en la documentació gràfica. Dins l'àrea es mantindrà la perspectiva visual del conjunt, per la qual no es podran aixecar volums o construccions que perjudiquin les visuals.

BE183 Pou de Can Fanals

Identificació

Municipi:	Pollença
Nucli o paratge:	-
Adreça / Accés:	Camí de Can Bosc
Poligon / Parcel.la:	006 / 429
Ref. cadastral:	07042A006004290000SF
Coord. UTM ETRS89:	500456.289 - 4411412.257
Classificació del sòl:	Rústic
Plànol:	SR-24
Categoria:	Bé Etnològic
Tipologia:	Pou
Ús actual:	Infraestructura hidràulica (extracció d'aigua)
Estil o corrent:	Popular
Autoria:	-





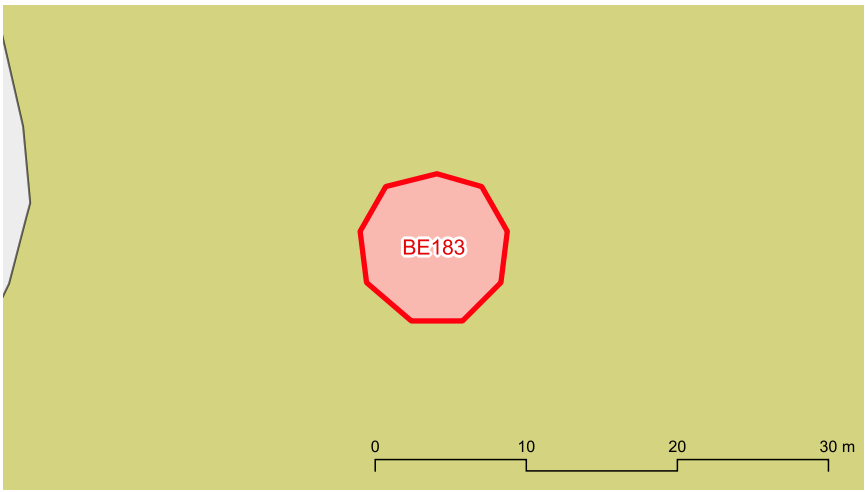



marès

BE183 Pou de Can Fanals

Descripció

Entorn:
Als sementers del sud de les cases

Descripció de l'element:
Pou ovalat paredat en sec. Per a l'execució dels brancals es combinen la pedra i el marès. Conserva el travesser de fusta entre els brancals i la corriola. Hi ha una pica de marès rectangular, que es troba trencada.

Cronologia: -

Bibliografia i fonts: -

Estat de conservació

Valoració conjunt: Dolent. Es troba completament invaït per la vegetació. La pica es troba rompuda.

Intervencions: -

Protecció de l'element

Nivell de protecció: A

Usos permesos: Infraestructura hidràulica (extracció d'aigua)

Protecció legal específica:
No en té

Elements destacats a conservar:
El conjunt format pel pou (interior i exterior).

Directrius d'intervenció preferents:
Netejar la vegetació. Consolidar els paraments.

Directrius d'intervenció admissibles:
Conservació, restauració i consolidació.

Entorn de protecció

S'estableix un entorn de protecció al voltant de l'element, amb el concret traçat que figura en la documentació gràfica. Dins l'àrea es mantindrà la perspectiva visual del conjunt, per la qual no es podran aixecar volums o construccions que perjudiquin les visuals.

BE184 Pou de Colonya

Identificació

Municipi:	Pollença
Nucli o paratge:	-
Adreça / Accés:	Camí de Colonya
Poligon / Parcel.la:	006 / 344
Ref. cadastral:	07042A006003440000SX
Coord. UTM ETRS89:	501001.381 - 4411966.774
Classificació del sòl:	Rústic
Plànol:	SR-24
Categoria:	Bé Etnològic
Tipologia:	Pou
Ús actual:	Infraestructura hidràulica (extracció d'aigua)
Estil o corrent:	Popular
Autoria:	-



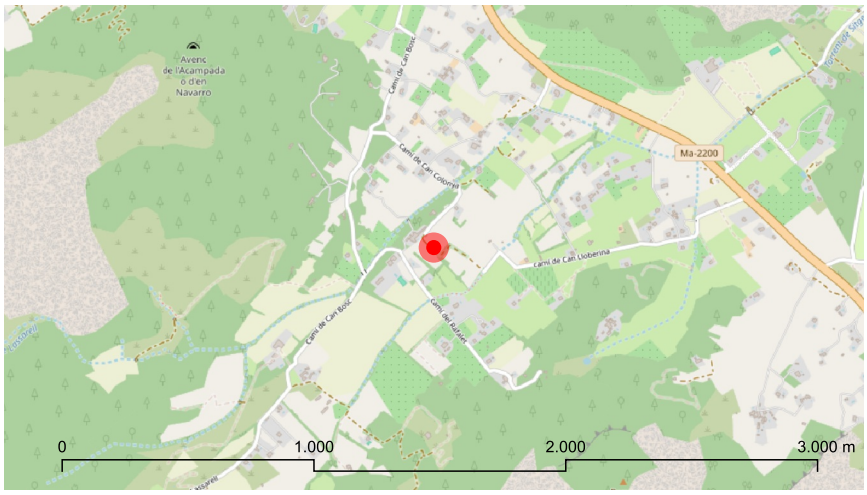

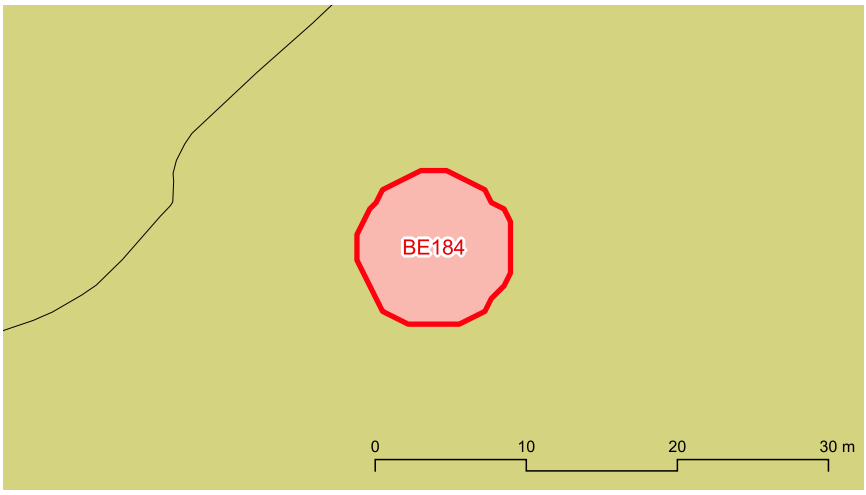



BE184 Pou de Colonya

Descripció

Entorn:
Vall de Colonya, als sementers del sud-est de les cases

Descripció de l'element:
Pou amb capelleta de planta circular i paredat en verd, de 2,30 m d'altura, diàmetre interior de 1 m i parets de 0,45 m de gruixa. Presenta ampitador de pedra i portal rectangular de marès, de 1,20 x 0,80 m, tancat per una reixa de ferro. Conserva la corriola, aguantada per una ferradura clavada al sòtil. Sobre la llinda del portal s'observa una inscripció amb la data de construcció (1881).

Cronologia: Segle XIX (1881)

Bibliografia i fonts: -

Estat de conservació

Valoració conjunt: Bo.

Intervencions: -

Protecció de l'element

Nivell de protecció: A

Usos permesos: Infraestructura hidràulica (extracció d'aigua)

Protecció legal específica:
No en té

Elements destacats a conservar:
El conjunt format pel pou (interior i exterior).

Directrius d'intervenció preferents:
-

Directrius d'intervenció admissibles:
Conservació, restauració i consolidació.

Entorn de protecció

S'estableix un entorn de protecció al voltant de l'element, amb el concret traçat que figura en la documentació gràfica. Dins l'àrea es mantindrà la perspectiva visual del conjunt, per la qual no es podran aixecar volums o construccions que perjudiquin les visuals.

BE185 Pou de Can Rotger

Identificació



Municipi:	Pollença
Nucli o paratge:	-
Adreça / Accés:	Camí de Can Rotger
Poligon / Parcel.la:	005 / 004
Ref. cadastral:	07042A005000040000SL
Coord. UTM ETRS89:	501094.567 - 4408230.926
Classificació del sòl:	Rústic
Plànol:	SR-27
Categoria:	Bé Etnològic
Tipologia:	Pou
Ús actual:	Infraestructura hidràulica (extracció d'aigua)
Estil o corrent:	Popular
Autoria:	-

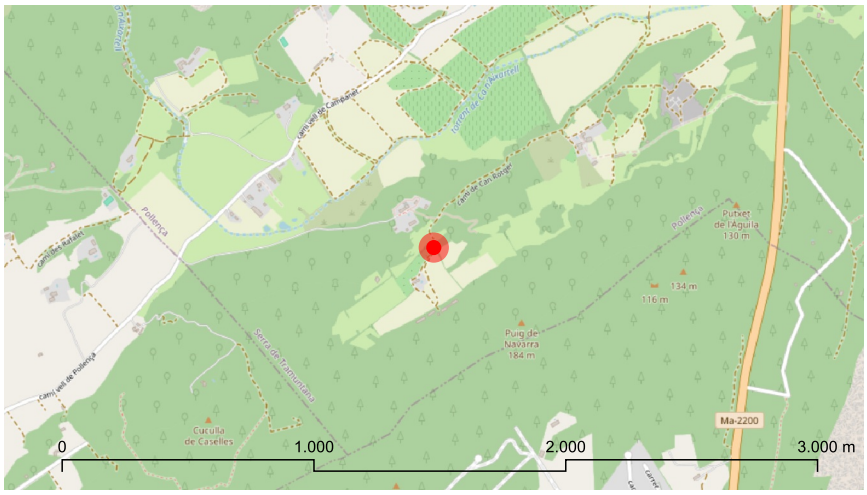

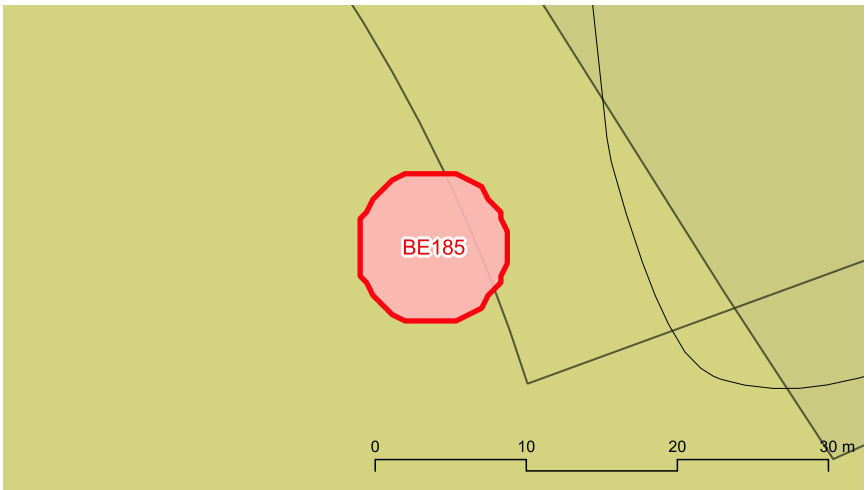



BE185 Pou de Can Rotger

Descripció

Entorn:
Vall de Can Eixartell, al costa del camí de Can Rotger

Descripció de l'element:
Pou circular paredat en sec, amb el coll paredat en verd i els brancals de marès. Es troba completament invaït per la vegetació.

Cronologia: -

Bibliografia i fonts: -

Estat de conservació

Valoració conjunt: Regular.

Intervencions: -

Protecció de l'element

Nivell de protecció: A

Usos permesos: Infraestructura hidràulica (extracció d'aigua)

Protecció legal específica:
No en té

Elements destacats a conservar:
El conjunt format pel pou (interior i exterior).

Directrius d'intervenció preferents:
Netejar la vegetació.

Directrius d'intervenció admissibles:
Conservació, restauració i consolidació.

Entorn de protecció

S'estableix un entorn de protecció al voltant de l'element, amb el concret traçat que figura en la documentació gràfica. Dins l'àrea es mantindrà la perspectiva visual del conjunt, per la qual no es podran aixecar volums o construccions que perjudiquin les visuals.

BE186 Pou del Pontarró

Identificació

Municipi:	Pollença
Nucli o paratge:	-
Adreça / Accés:	Camí del Pontarró
Poligon / Parcel.la:	001 / 171
Ref. cadastral:	07042A001001710000SO
Coord. UTM ETRS89:	502766.139 - 4413284.572
Classificació del sòl:	Rústic
Plànol:	SR-21
Categoria:	Bé Etnològic
Tipologia:	Pou
Ús actual:	Infraestructura hidràulica (extracció d'aigua)
Estil o corrent:	Popular
Autoria:	-



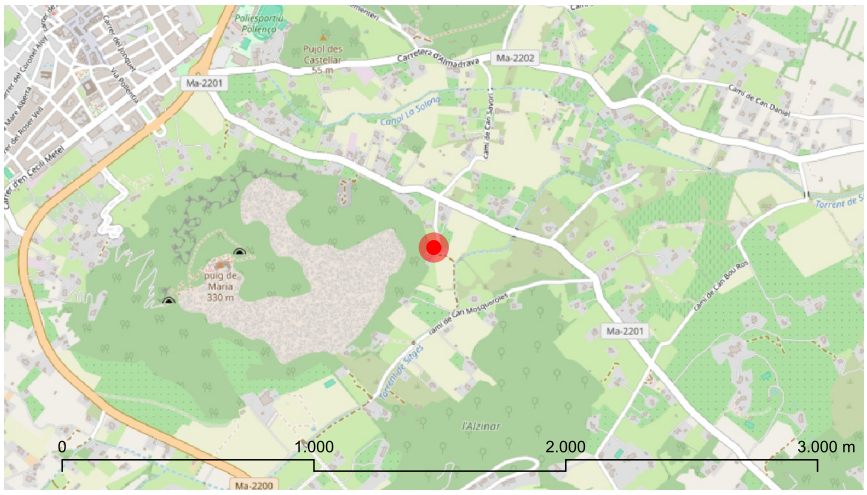

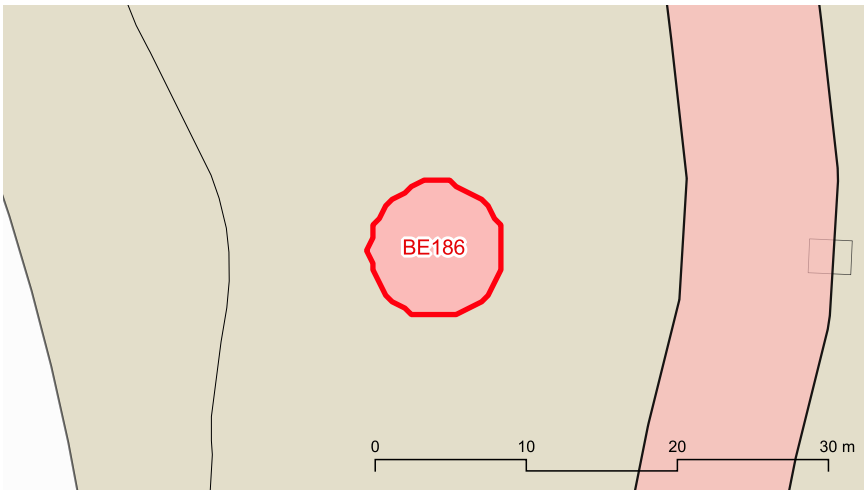



BE186 Pou del Pontarró

Descripció

Entorn:
A la zona plana dels sementers situats davant les cases.

Descripció de l'element:
Pou circular paredat en sec amb el coll paredat en verd. Els brancals adopten forma triangular i es troben referits. Presenta ampitador i conserva el travesser de fusta entre els brancals.

Cronologia: -

Bibliografia i fonts: -

Estat de conservació

Valoració conjunt: Bo.

Intervencions: -

Protecció de l'element

Nivell de protecció: A

Usos permesos: Infraestructura hidràulica (extracció d'aigua)

Protecció legal específica:
No en té

Elements destacats a conservar:
El conjunt format pel pou (interior i exterior).

Directrius d'intervenció preferents:
-

Directrius d'intervenció admissibles:
Conservació, restauració i consolidació.

Entorn de protecció

S'estableix un entorn de protecció al voltant de l'element, amb el concret traçat que figura en la documentació gràfica. Dins l'àrea es mantindrà la perspectiva visual del conjunt, per la qual no es podran aixecar volums o construccions que perjudiquin les visuals.

BE187 Pou del camí de Can Pelat

Identificació

Municipi:	Pollença
Nucli o paratge:	-
Adreça / Accés:	Camí de Can Pelat
Poligon / Parcel.la:	001 / 709
Ref. cadastral:	07042A001007090000SO
Coord. UTM ETRS89:	503099.508 - 4409979.916
Classificació del sòl:	Rústic
Plànol:	SR-25
Categoria:	Bé Etnològic
Tipologia:	Pou
Ús actual:	Infraestructura hidràulica (extracció d'aigua)
Estil o corrent:	Popular
Autoria:	-



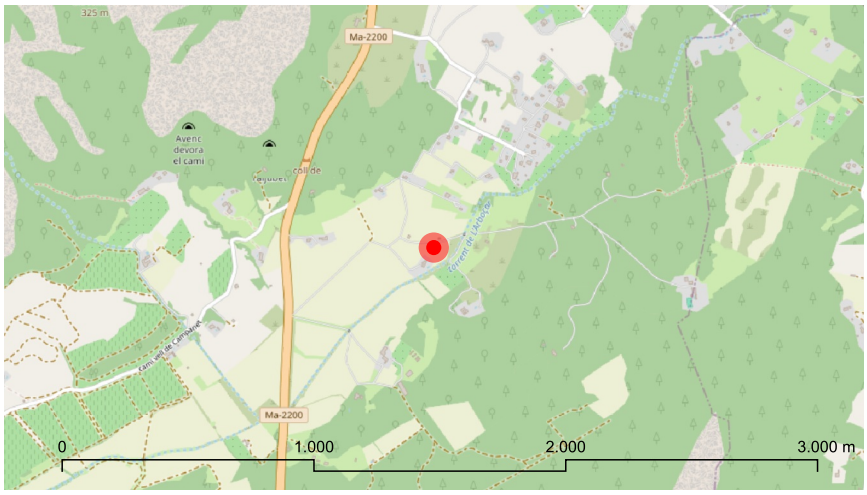

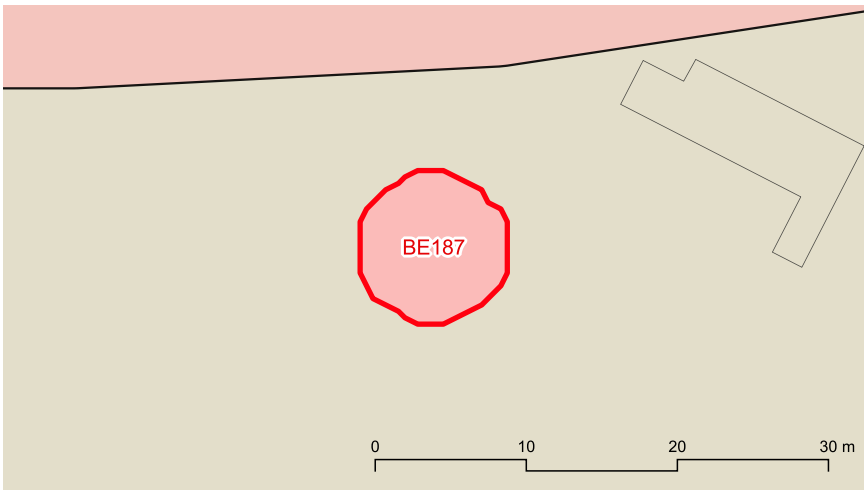



BE187 Pou del camí de Can Pelat

Descripció

Entorn:
A la plana entre el camí de Can Pelat i el torrent de l'Arboçar

Descripció de l'element:
Pou de planta circular paredat en sec, de 1 m de diàmetre interior de 1 m i parets de 0,60 m de gruixa. Presenta ampitador de pedra i té una altura de 0,7 m.

Cronologia: -

Bibliografia i fonts: -

Estat de conservació

Valoració conjunt: Bo. Presenta un petit esbaldrec en el coll.

Intervencions: -

Protecció de l'element

Nivell de protecció: A

Usos permesos: Infraestructura hidràulica (extracció d'aigua)

Protecció legal específica:
No en té

Elements destacats a conservar:
El conjunt format pel pou (interior i exterior).

Directrius d'intervenció preferents:
Reparar el parament del coll.

Directrius d'intervenció admissibles:
Conservació, restauració i consolidació.

Entorn de protecció

S'estableix un entorn de protecció al voltant de l'element, amb el concret traçat que figura en la documentació gràfica. Dins l'àrea es mantindrà la perspectiva visual del conjunt, per la qual no es podran aixecar volums o construccions que perjudiquin les visuals.

BE188 Pou de Pedruixella Gran

Identificació

Municipi:	Pollença
Nucli o paratge:	-
Adreça / Accés:	Camí de Pedruixella Gran
Poligon / Parcel.la:	004 / 645
Ref. cadastral:	07042A004006450000SD
Coord. UTM ETRS89:	495266.867 - 4414153.216
Classificació del sòl:	Rústic
Plànol:	SR-19
Categoria:	Bé Etnològic
Tipologia:	Pou
Ús actual:	Infraestructura hidràulica (extracció d'aigua)
Estil o corrent:	Popular
Autoria:	-



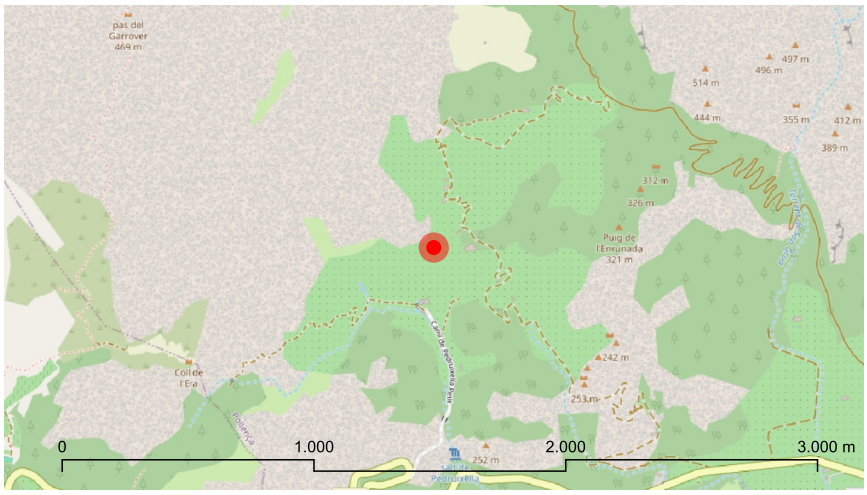

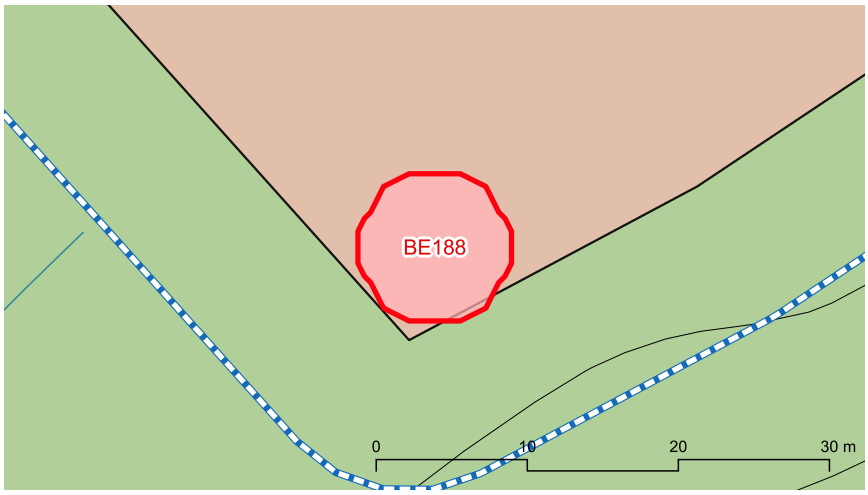



BE188 Pou de Pedruixella Gran

Descripció

Entorn:
Al cantó d'una tanca de conreu situada al ponent de les cases.

Descripció de l'element:
Pou de planta circular paredat en sec amb una capelleta de pedra en verd de forma quadrangular. Presenta ampitador i obertura d'accés rectangular amb una porta de fusta. Es situa sobre una petita mota de 0,4 m d'altura que presenta un empedrat de lloses.

Cronologia: -

Bibliografia i fonts: -

Estat de conservació

Valoració conjunt: Bo.

Intervencions: -

Protecció de l'element

Nivell de protecció: A

Usos permesos: Infraestructura hidràulica (extracció d'aigua)

Protecció legal específica:
S'inclou dintre del BIC que abasta la zona del municipi declarada Paratge pintoresc. Decret 984/1972, de 24 de març (BOE 94, de 19/4/72).

Elements destacats a conservar:
El conjunt format pel pou (interior i exterior) i la mota.

Directrius d'intervenció preferents:
-

Directrius d'intervenció admissibles:
Conservació, restauració i consolidació.

Entorn de protecció
S'estableix un entorn de protecció al voltant de l'element, amb el concret traçat que figura en la documentació gràfica. Dins l'àrea es mantindrà la perspectiva visual del conjunt, per la qual no es podran aixecar volums o construccions que perjudiquin les visuals.

BE189 Pou de Pedruixella Petit

Identificació

Municipi:	Pollença
Nucli o paratge:	-
Adreça / Accés:	Camí de Pedruixella Petit
Poligon / Parcel.la:	004 / 642
Ref. cadastral:	07042A004006420000SO
Coord. UTM ETRS89:	495348.895 - 4413670.803
Classificació del sòl:	Rústic
Plànol:	SR-19
Categoria:	Bé Etnològic
Tipologia:	Pou
Ús actual:	Infraestructura hidràulica (extracció d'aigua)
Estil o corrent:	Popular
Autoria:	-



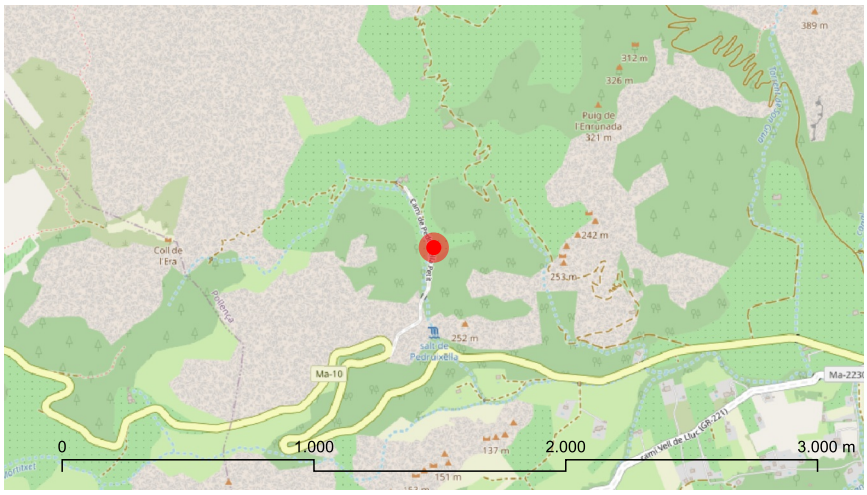

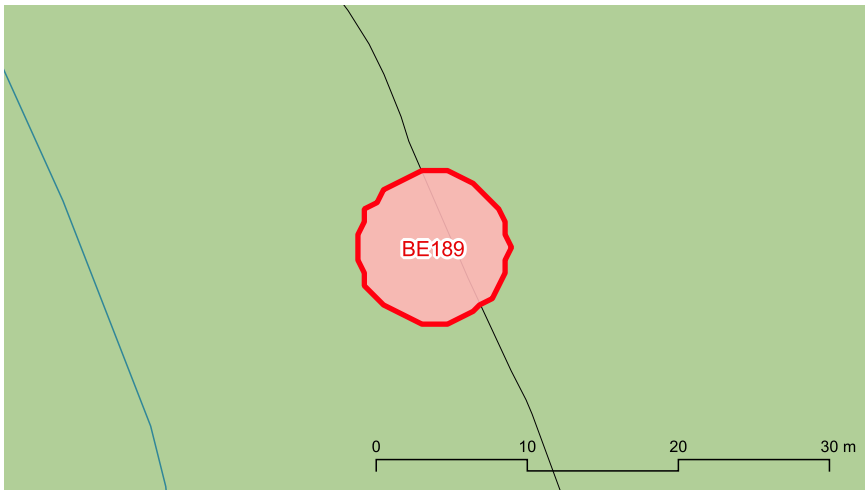



marès

BE189 Pou de Pedruixella Petit

Descripció

Entorn:
Al sud de les cases, devora el camí d'accés.

Descripció de l'element:
Pou de planta circular paredat en sec amb una capelleta de pedra en verd també de forma circular. Presenta ampitador i obertura d'accés rectangular amb llinda de fusta. S'hi adossa un abeurador.

Cronologia: -

Bibliografia i fonts: -

Estat de conservació

Valoració conjunt: Bo.

Intervencions: -

Protecció de l'element

Nivell de protecció: A

Usos permesos: Infraestructura hidràulica (extracció d'aigua)

Protecció legal específica:
S'inclou dintre del BIC que abasta la zona del municipi declarada Paratge pintoresc. Decret 984/1972, de 24 de març (BOE 94, de 19/4/72).

Elements destacats a conservar:
El conjunt format pel pou (interior i exterior) i l'abeurador

Directrius d'intervenció preferents:
-

Directrius d'intervenció admissibles:
Conservació, restauració i consolidació.

Entorn de protecció
S'estableix un entorn de protecció al voltant de l'element, amb el concret traçat que figura en la documentació gràfica. Dins l'àrea es mantindrà la perspectiva visual del conjunt, per la qual no es podran aixecar volums o construccions que perjudiquin les visuals.

BE190 Pou del camp del Poll (Ariant de Baix)

Identificació

Municipi:	Pollença
Nucli o paratge:	-
Adreça / Accés:	Camí d'Ariant
Poligon / Parcel.la:	004 / 646
Ref. cadastral:	07042A004006460000SX
Coord. UTM ETRS89:	495261.008 - 4417160.682
Classificació del sòl:	Rústic
Plànol:	SR-08/14
Categoria:	Bé Etnològic
Tipologia:	Pou
Ús actual:	Infraestructura hidràulica (extracció d'aigua)
Estil o corrent:	Popular
Autoria:	-



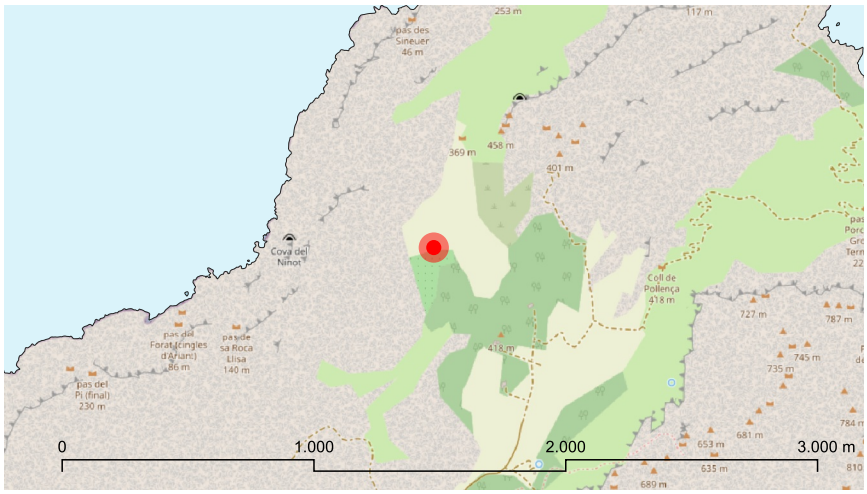

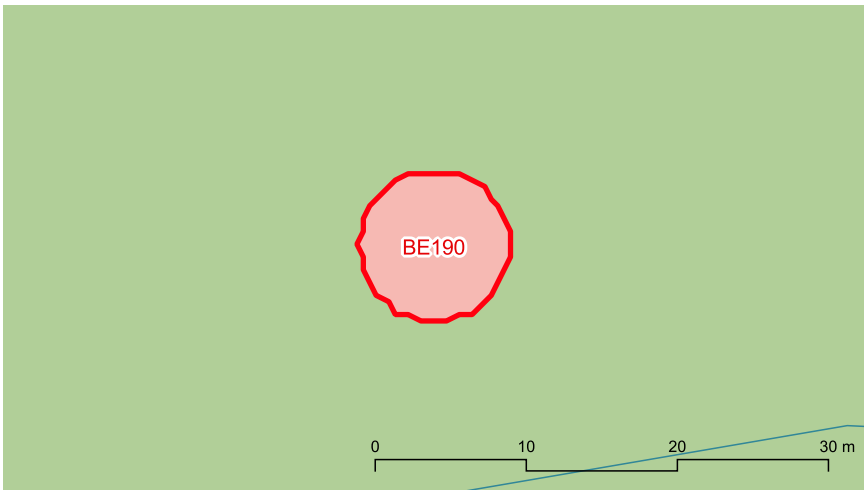



BE190 Pou del camp del Poll (Ariant de Baix)

Descripció

Entorn:
Al nord de les cases, enmig dels sementers del camp del Poll.

Descripció de l'element:
Pou de planta circular paredat en sec amb una capelleta de pedra en verd també de forma circular. Presenta ampitador i obertura d'accés rectangular amb llinda de fusta. Conserva una porta de fusta amb reixeta metàl.lica

Cronologia: Segle XIX-XX

Bibliografia i fonts: -

Estat de conservació

Valoració conjunt: Bo.

Intervencions: S'hi ha adossat un abeurador de factura moderna.

Protecció de l'element

Nivell de protecció: A

Usos permesos: Infraestructura hidràulica (extracció d'aigua)

Protecció legal específica:
S'inclou dintre del BIC que abasta la zona del municipi declarada Paratge pintoresc. Decret 984/1972, de 24 de març (BOE 94, de 19/4/72).

Elements destacats a conservar:
El conjunt format pel pou (interior i exterior)

Directrius d'intervenció preferents:
-

Directrius d'intervenció admissibles:
Conservació, restauració i consolidació.

Entorn de protecció
S'estableix un entorn de protecció al voltant de l'element, amb el concret traçat que figura en la documentació gràfica. Dins l'àrea es mantindrà la perspectiva visual del conjunt, per la qual no es podran aixecar volums o construccions que perjudiquin les visuals.

BE191 Aljub 1 (Albufereta)

Identificació

Municipi:	Pollença
Nucli o paratge:	-
Adreça / Accés:	Carretera d'Alcúdia Ma-2220
Poligon / Parcel.la:	003 / 514
Ref. cadastral:	07042A003005140000SE
Coord. UTM ETRS89:	506877.559 - 4414651.482
Classificació del sòl:	Rústic
Plànol:	SR-22
Categoria:	Bé Etnològic
Tipologia:	Aljub
Ús actual:	Infraestructura hidràulica (emmagatzamament d'aigua)
Estil o corrent:	Popular
Autoria:	-





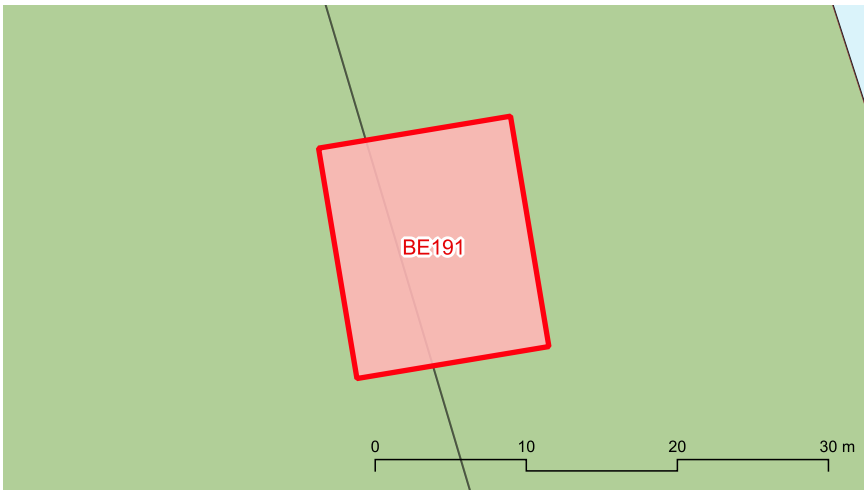



BE191 Aljub 1 (Albufereta)

Descripció

Entorn:
Dintre de la perifèria de protecció de l'Albufereta, al costat de la mar i de la carretera.

Descripció de l'element:
Aljub localitzat a la partió de la parcel.la amb la carretera. Té forma rectangular i uns 8 m2 de superfície. Està construït amb marès. Els murs laterals estan quasi completament sota el nivell del terreny. L'interior està cobert per una volta, es troba referit i té uns 2 m d'altura. La boca té unes dimensions de 0,7 x 0,5 m. A la part anterior de l'aljub es localitza un paretó de cantons de marès de 0,4 m d'altura. A un dels cantons es localitza una canal que actua com a vessador.

Cronologia: -

Bibliografia i fonts: -

Estat de conservació

Valoració conjunt: Dolent.

Intervencions: -

Protecció de l'element

Nivell de protecció: A

Usos permesos: Infraestructura hidràulica (emmagatzamament d'aigua)

Protecció legal específica:
No en té

Elements destacats a conservar:
L'aljub

Directrius d'intervenció preferents:
Netejar la vegetació.

Directrius d'intervenció admissibles:
Conservació, restauració i consolidació.

Entorn de protecció
S'estableix un entorn de protecció al voltant de l'element, amb el concret traçat que figura en la documentació gràfica. Dins l'àrea es mantindrà la perspectiva visual del conjunt, per la qual no es podran aixecar volums o construccions que perjudiquin les visuals.

BE192 Formentor, bassa dins torrentera

Identificació

Municipi:	Pollença
Nucli o paratge:	-
Adreça / Accés:	Carretera al cap de Formentor, Ma-2210
Poligon / Parcel.la:	009 / 207
Ref. cadastral:	07042A009002070000SX
Coord. UTM ETRS89:	513734.326 - 4422262.152
Classificació del sòl:	Rústic
Plànol:	SR-01
Categoria:	Bé Etnològic
Tipologia:	Bassa
Ús actual:	Emmagatzamament d'aigua
Estil o corrent:	Popular
Autoria:	-



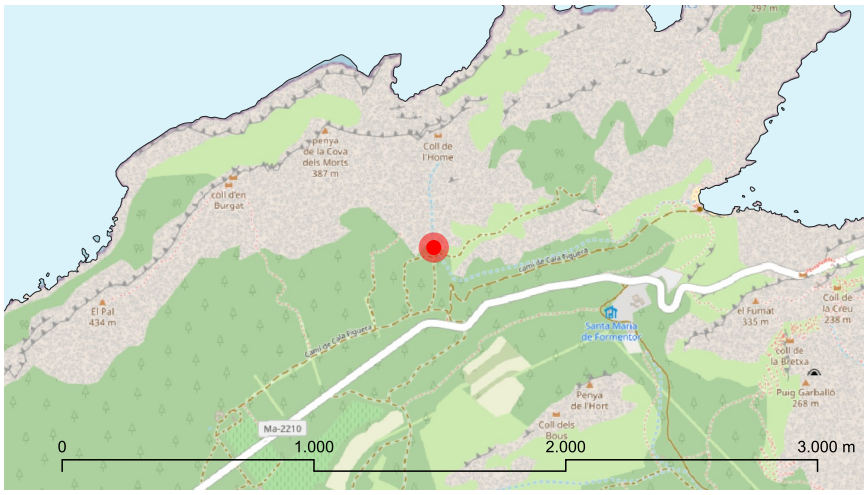

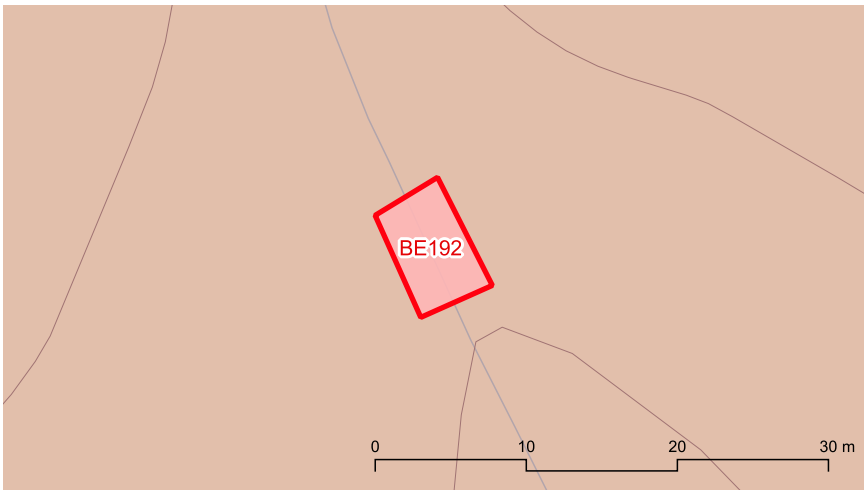



BE192 Formentor, bassa dins torrentera

Descripció

Entorn:
Formentor, dintre de la torrentera que baixa del coll de l'Home.

Descripció de l'element:
Bassa coberta que arreplega les aigües del torrent . Té forma rectangular i unes dimensions interiors de 2,6 m x 1,9 m i una altura de 1,9 m. La coberta és una falsa cúpula per aproximació de filades de pedres. Sis escalons donen accés a l'interior el qual es troba parcialment referit. L'aigua entra a la bassa per dues clavagueres de petites dimensions en el costat oposat al portal. El portal és allindat i al seu costat hi ha un finestró.

Cronologia: -

Bibliografia i fonts: -

Estat de conservació

Valoració conjunt: Bo.

Intervencions: -

Protecció de l'element

Nivell de protecció: A

Usos permesos: Infraestructura hidràulica (emmagatzamament d'aigua)

Protecció legal específica:
S'inclou dintre del BIC que abasta la zona del municipi declarada Paratge pintoresc. Decret 984/1972, de 24 de març (BOE 94, de 19/4/72).

Elements destacats a conservar:
El conjunt format per la bassa

Directrius d'intervenció preferents:
Netejar la vegetació.

Directrius d'intervenció admissibles:
Conservació, restauració i consolidació.

Entorn de protecció

S'estableix un entorn de protecció al voltant de l'element, amb el concret traçat que figura en la documentació gràfica. Dins l'àrea es mantindrà la perspectiva visual del conjunt, per la qual no es podran aixecar volums o construccions que perjudiquin les visuals.

BE193 Safareig dels Rafals

Identificació

Municipi:	Pollença
Nucli o paratge:	-
Adreça / Accés:	Camí dels Rafals
Poligon / Parcel.la:	008 / 011
Ref. cadastral:	07042A008000110000SI
Coord. UTM ETRS89:	498724.848 - 4411346.325
Classificació del sòl:	Rústic
Plànol:	SR-24
Categoria:	Bé Etnològic
Tipologia:	Safareig
Ús actual:	Emmagatzamament d'aigua
Estil o corrent:	Popular
Autoria:	-



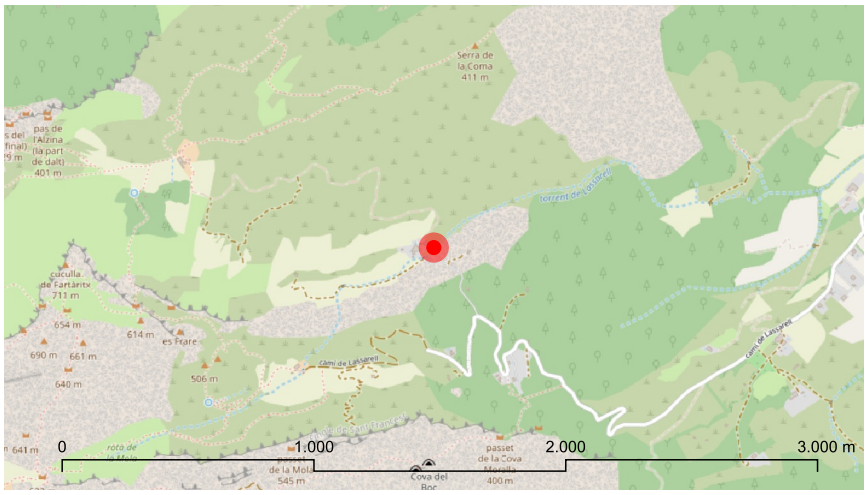

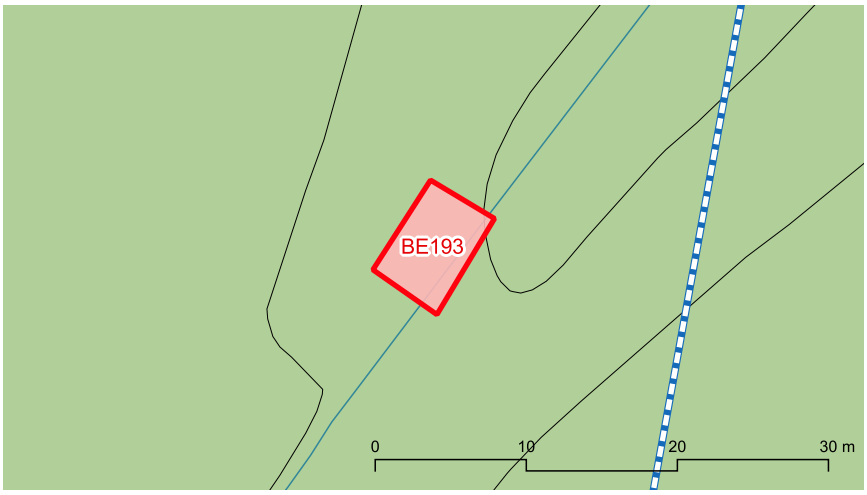



marès

BE193 Safareig dels Rafals

Descripció

Entorn:
Dintre de la torrentera situada a l'est de les cases.

Descripció de l'element:
Safareig que aprofita el gorg d'un torrent. Té forma irregular amb un costat recte i un costat semicircular i presenta els paraments paredats en verd i referits, amb un paretó lateral de 0,6 m d'amplària i 0,6 m d'altura. En el costat sud-oest se localitza una volta de pedra seca que podria correspondre a una antiga obertura per a treure aigua.

Cronologia: -

Bibliografia i fonts: -

Estat de conservació

Valoració conjunt: Bo.

Intervencions: S'ha construït sobre la volta una pica rectangular de ciment.

Protecció de l'element

Nivell de protecció: A

Usos permesos: Infraestructura hidràulica (emmagatzamament d'aigua)

Protecció legal específica:
No en té

Elements destacats a conservar:
El conjunt format pel safareig i el paretó

Directrius d'intervenció preferents:
-

Directrius d'intervenció admissibles:
Conservació, restauració i consolidació. S'admet l'eliminació de la pica situada sobre la volta.

Entorn de protecció
S'estableix un entorn de protecció al voltant de l'element, amb el concret traçat que figura en la documentació gràfica. Dins l'àrea es mantindrà la perspectiva visual del conjunt, per la qual no es podran aixecar volums o construccions que perjudiquin les visuals.

BE194 Safareig Ull de la Font

Identificació

Municipi:	Pollença
Nucli o paratge:	-
Adreça / Accés:	Camí de la Font-Camí de les Quarterades
Poligon / Parcel.la:	004 / 338
Ref. cadastral:	07042A004003380000SA
Coord. UTM ETRS89:	501894.676 - 4416051.83
Classificació del sòl:	Rústic
Plànol:	SR-15
Categoria:	Bé Etnològic
Tipologia:	Safareig
Ús actual:	Emmagatzamament d'aigua
Estil o corrent:	Popular
Autoria:	-





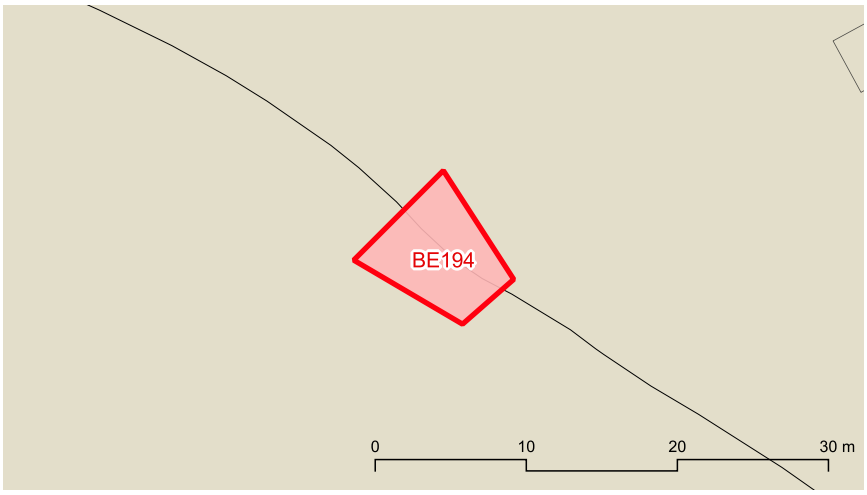



BE194 Safareig Ull de la Font

Descripció

Entorn:
A l'horta de Pollença, al costat de l'Ull de la Font.

Descripció de l'element:
Safareig de forma trapezoïdal adossat al costat oriental del camí, a prop de la sorgència de l'Ull de la Font. Els murs estan paredats en verd i tenen una amplària de 0,65 m. La profunditat és de 1,5 m. L'interior es troba referit de ciment. Es conserven restes fragmentades de la canaleta mitjançant la qual s'omplia el safareig. La seva amplària és de 0,5 m i la de la síquia central és de 0,12 m.

Cronologia: -

Bibliografia i fonts: -

Estat de conservació

Valoració conjunt: Regular. El parament presenta desperfectes.

Intervencions: -

Protecció de l'element

Nivell de protecció: A

Usos permesos: Infraestructura hidràulica (emmagatzamament d'aigua)

Protecció legal específica:
S'inclou dintre del BIC que abasta la zona del municipi declarada Paratge pintoresc. Decret 984/1972, de 24 de març (BOE 94, de 19/4/72).

Elements destacats a conservar:
El conjunt format pel safareig i les restes de la síquia

Directrius d'intervenció preferents:
Consolidar el parament.

Directrius d'intervenció admissibles:
Conservació, restauració i consolidació. .

Entorn de protecció

S'estableix un entorn de protecció al voltant de l'element, amb el concret traçat que figura en la documentació gràfica. Dins l'àrea es mantindrà la perspectiva visual del conjunt, per la qual no es podran aixecar volums o construccions que perjudiquin les visuals.

BE195 Safareig del camí de cala Castell

Identificació

Municipi:	Pollença
Nucli o paratge:	-
Adreça / Accés:	Camí de cala Castell
Poligon / Parcel.la:	004 / 649
Ref. cadastral:	07042A00400649
Coord. UTM ETRS89:	501360.106 - 4418905.5
Classificació del sòl:	Rústic
Plànol:	SR-09
Categoria:	Bé Etnològic
Tipologia:	Safareig
Ús actual:	Emmagatzamament d'aigua
Estil o corrent:	Popular
Autoria:	-



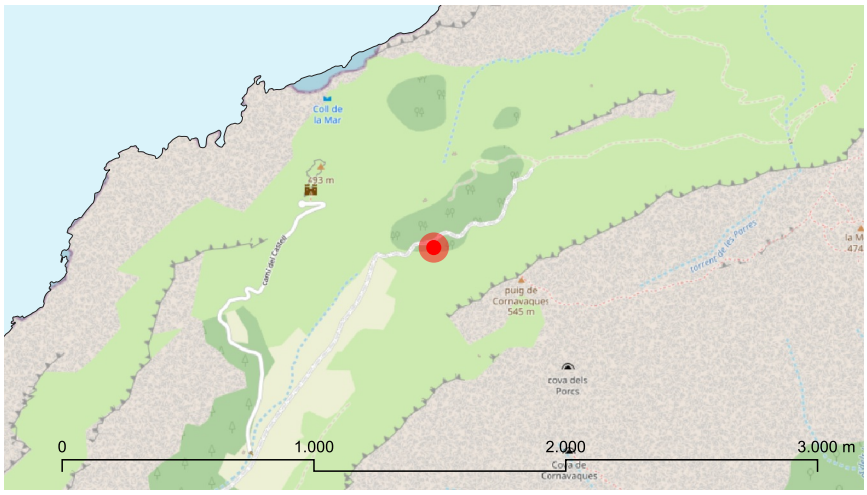

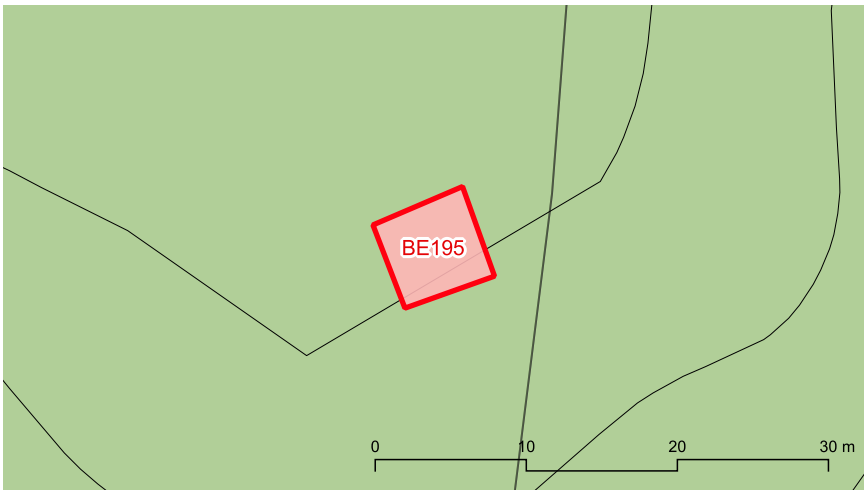



marès

BE195 Safareig del camí de cala Castell

Descripció

Entorn:
Als costers de càrritx situats al costat del camí de cala Castell, a les proximitats de Can Miquelet.

Descripció de l'element:
Safareig que recull les aigües d'un torrentó. Té forma rectangular i unes dimensions de 2,5 m x 3 m. La seva profunditat és de 0,8 m. Presenta el fons emmacat i els costats referits.

Cronologia: -

Bibliografia i fonts: -

Estat de conservació

Valoració conjunt: Dolent. Presenta esbaldrecs i el referit presenta descrostats.

Intervencions: S'ha netejat de vegetació i condicionat l'accés.

Protecció de l'element

Nivell de protecció: A

Usos permesos: Infraestructura hidràulica (emmagatzamament d'aigua)

Protecció legal específica:
S'inclou dintre del BIC que abasta la zona del municipi declarada Paratge pintoresc. Decret 984/1972, de 24 de març (BOE 94, de 19/4/72).

Elements destacats a conservar:
El safareig

Directrius d'intervenció preferents:
Reparar i consolidar els paraments.

Directrius d'intervenció admissibles:
Conservació, restauració i consolidació. .

Entorn de protecció

S'estableix un entorn de protecció al voltant de l'element, amb el concret traçat que figura en la documentació gràfica. Dins l'àrea es mantindrà la perspectiva visual del conjunt, per la qual no es podran aixecar volums o construccions que perjudiquin les visuals.

BE196 Forn de calç de Bóquer 1

Identificació

Municipi:	Pollença
Nucli o paratge:	-
Adreça / Accés:	Camí de cala Bóquer / Cases de Bóquer
Poligon / Parcel.la:	009 / 197
Ref. cadastral:	07042A009001970000SP
Coord. UTM ETRS89:	507117.899 - 4418749.079
Classificació del sòl:	Rústic
Plànol:	SR-11
Categoria:	Bé Etnològic
Tipologia:	Forn de calç
Ús actual:	Desús
Estil o corrent:	Popular
Autoria:	-





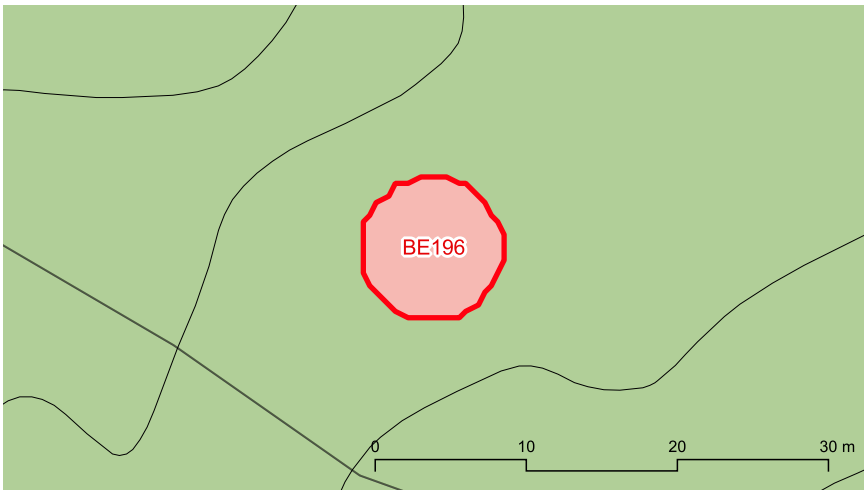



marès

BE196 Forn de calç de Bóquer 1

Descripció

Entorn:
A la possessió de Bóquer.

Descripció de l'element:
Conjunt de dos forns de calç en males condicions de conservació. El primer es situa dins la vall de Bóquer, al costat del camí que condueix a la cala. El diàmetre de l'olla és de 5 m. Funcionà fins a l'any 1935. El segon es situa al llevant de les cases. El diàmetre de l'olla és de 4 m.

Cronologia: Segle XIX-XX

Bibliografia i fonts: CERDÀ MARTÍN, M.; VILANOVA SUAU, B. (1992) ; Itineraris de Pollença núm. 2 Bóquer. Ajuntament de Pollença.

Estat de conservació

Valoració conjunt: Dolent. Els murs i la boca del forn s'han esboldregat. L'interior es troba ple sediments aportats per l'aigua de pluja.

Intervencions: -

Protecció de l'element

Nivell de protecció: A

Usos permesos: Element que no admet cap ús dels urbanísticament regulats

Protecció legal específica:
No en té

Elements destacats a conservar:
El conjunt dels dos forns de calç

Directrius d'intervenció preferents:
Retirar els sediments que omplen l'olla. Reparar els paraments esboldregats.

Directrius d'intervenció admissibles:
Conservació, restauració i consolidació. Els tancaments de parcel.les que puguin afectar els forns hauran de discórrer exteriorment al seu perímetre.

Entorn de protecció
S'estableix un entorn de protecció al voltant de l'element, amb el concret traçat que figura en la documentació gràfica. Dins l'àrea es mantindrà la perspectiva visual del conjunt, per la qual no es podran aixecar volums o construccions que perjudiquin les visuals.

BE197 Forn de calç de Bóquer 2

Identificació

Municipi:	Pollença
Nucli o paratge:	-
Adreça / Accés:	Camí de cala Bóquer / Cases de Bóquer
Poligon / Parcel.la:	009 / 197
Ref. cadastral:	07042A009001970000SP
Coord. UTM ETRS89:	507260.464 - 4418260.886
Classificació del sòl:	Rústic
Plànol:	SR-11
Categoria:	Bé Etnològic
Tipologia:	Forn de calç
Ús actual:	Desús
Estil o corrent:	Popular
Autoria:	-





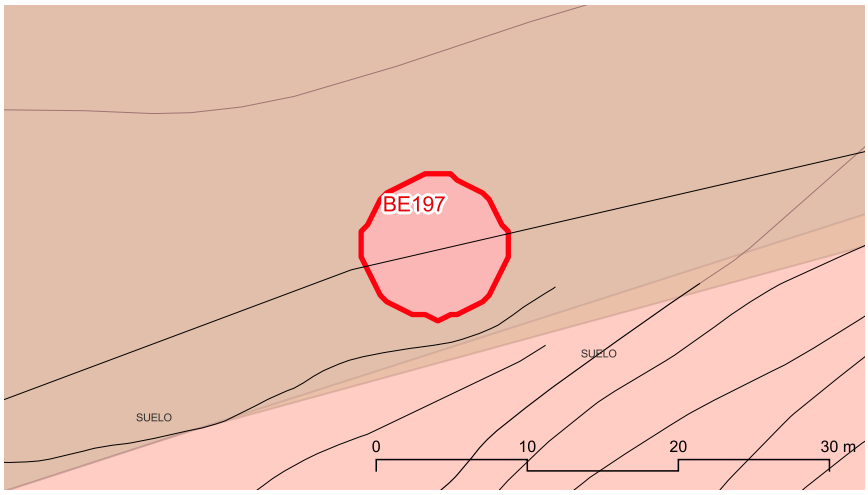



BE197 Forn de calç de Bóquer 2

Descripció

Entorn:
A la possessió de Bóquer.

Descripció de l'element:
Conjunt de dos forns de calç en males condicions de conservació. El primer es situa dins la vall de Bóquer, al costat del camí que condueix a la cala. El diàmetre de l'olla és de 5 m. Funcionà fins a l'any 1935. El segon es situa al llevant de les cases. El diàmetre de l'olla és de 4 m.

Cronologia: Segle XIX-XX

Bibliografia i fonts: CERDÀ MARTÍN, Mateu; VILANOVA SUAU, Bartomeu (1992) ; Itineraris de Pollença núm. 2 Bóquer. Ajuntament de Pollença.

Estat de conservació

Valoració conjunt: Dolent. Els murs i la boca del forn s'han esboldregat. L'interior es troba ple sediments aportats per l'aigua de pluja.

Intervencions: -

Protecció de l'element

Nivell de protecció: A

Usos permesos: Element que no admet cap ús dels urbanísticament regulats

Protecció legal específica:
No en té

Elements destacats a conservar:
El conjunt dels dos forns de calç

Directrius d'intervenció preferents:
Retirar els sediments que omplen l'olla. Reparar els paraments esboldregats.

Directrius d'intervenció admissibles:
Conservació, restauració i consolidació. Els tancaments de parcel.les que puguin afectar els forns hauran de discórrer exteriorment al seu perímetre.

Entorn de protecció
S'estableix un entorn de protecció al voltant de l'element, amb el concret traçat que figura en la documentació gràfica. Dins l'àrea es mantindrà la perspectiva visual del conjunt, per la qual no es podran aixecar volums o construccions que perjudiquin les visuals.

BE198 Forn de calç de l'Empeltada

Identificació

Municipi:	Pollença
Nucli o paratge:	-
Adreça / Accés:	Camí vell de Lluc
Poligon / Parcel.la:	007 / 251
Ref. cadastral:	07042A007002510000SM
Coord. UTM ETRS89:	495206.331 - 4411558.077
Classificació del sòl:	Rústic
Plànol:	SR-23
Categoria:	Bé Etnològic
Tipologia:	Forn de calç
Ús actual:	Desús
Estil o corrent:	Popular
Autoria:	-



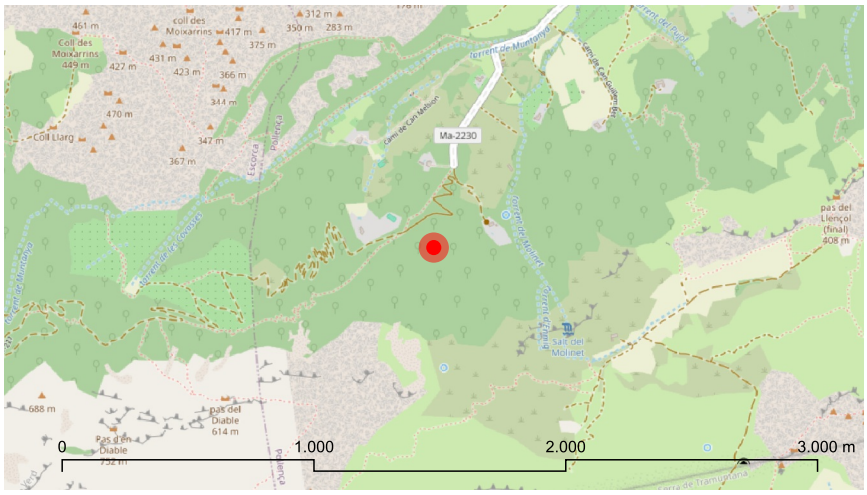

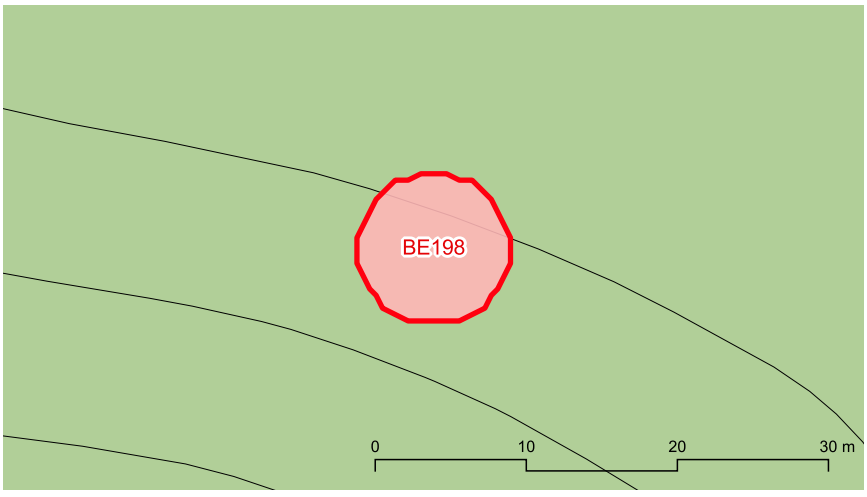



BE198 Forn de calç de l'Empeltada

Descripció

Entorn:
Es situa dintre de l'alzinar pel qual puja el camí vell de Lluc.

Descripció de l'element:
Forn de calç amb un diàmetre de l'olla de 4 m. El parament de l'olla presenta un repeu que actua com a reforç. Els murs tenen una gruixa de 2 m i la boca del forn té una amplària de 1,3 m. Més amunt en el coster es localitza una sitja de 5 m de diàmetre, que presenta en part de la seva circumferència una garlanda de pedres.

Cronologia: Segle XIX-XX

Bibliografia i fonts: -

Estat de conservació

Valoració conjunt: Bo. No presenta cap esboldrec.

Intervencions: S'ha consolidat la part superior del mur de l'olla i del repeu amb ciment.

Protecció de l'element

Nivell de protecció: A

Usos permesos: Element que no admet cap ús dels urbanísticament regulats

Protecció legal específica:
No en té

Elements destacats a conservar:
El conjunt del forn de calç i la sitja

Directrius d'intervenció preferents:
-

Directrius d'intervenció admissibles:
Conservació, restauració i consolidació.

Entorn de protecció
S'estableix un entorn de protecció al voltant de l'element, amb el concret traçat que figura en la documentació gràfica. Dins l'àrea es mantindrà la perspectiva visual del conjunt, per la qual no es podran aixecar volums o construccions que perjudiquin les visuals.

BE199 Sitja de l'Empeltada

Identificació

Municipi:	Pollença
Nucli o paratge:	-
Adreça / Accés:	Camí vell de Lluc
Poligon / Parcel.la:	007 / 251
Ref. cadastral:	07042A007002510000SM
Coord. UTM ETRS89:	495088.203 - 4411418.616
Classificació del sòl:	Rústic
Plànol:	SR-23
Categoria:	Bé Etnològic
Tipologia:	Sitja
Ús actual:	Desús
Estil o corrent:	Popular
Autoria:	-



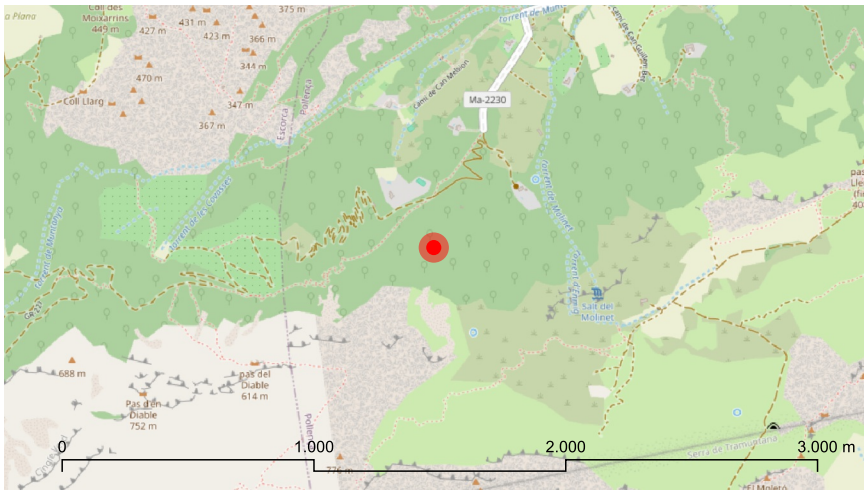

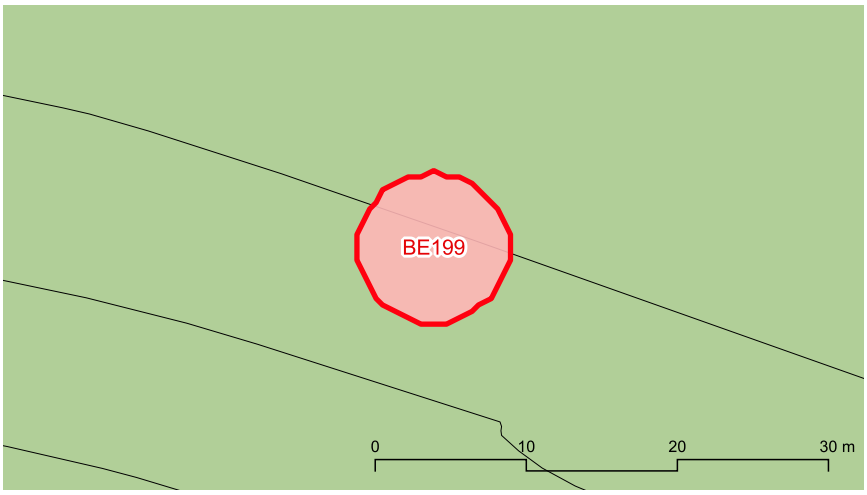



BE199 Sitja de l'Empeltada

Descripció

Entorn:
Es situa dintre de l'alzinar pel qual puja el camí vell de Lluc.

Descripció de l'element:
Forn de calç amb un diàmetre de l'olla de 4 m. El parament de l'olla presenta un repeu que actua com a reforç. Els murs tenen una gruixa de 2 m i la boca del forn té una amplària de 1,3 m. Més amunt en el coster es localitza una sitja de 5 m de diàmetre, que presenta en part de la seva circumferència una garlanda de pedres.

Cronologia: Segle XIX-XX

Bibliografia i fonts: -

Estat de conservació

Valoració conjunt: Bo. No presenta cap esboldrec.

Intervencions: S'ha consolidat la part superior del mur de l'olla i del repeu amb ciment.

Protecció de l'element

Nivell de protecció: A

Usos permesos: Element que no admet cap ús dels urbanísticament regulats

Protecció legal específica:
No en té

Elements destacats a conservar:
El conjunt del forn de calç i la sitja

Directrius d'intervenció preferents:
-

Directrius d'intervenció admissibles:
Conservació, restauració i consolidació.

Entorn de protecció
S'estableix un entorn de protecció al voltant de l'element, amb el concret traçat que figura en la documentació gràfica. Dins l'àrea es mantindrà la perspectiva visual del conjunt, per la qual no es podran aixecar volums o construccions que perjudiquin les visuals.

BE200 Forn de calç de Ca l'Hereu

Identificació

Municipi:	Pollença
Nucli o paratge:	-
Adreça / Accés:	Camí vell de Lluc
Polígon / Parcel.la:	007 / 255
Ref. cadastral:	07042A007002550000SD
Coord. UTM ETRS89:	495025.462 - 4411490.578
Classificació del sòl:	Rústic
Plànol:	SR-23
Categoria:	Bé Etnològic
Tipologia:	Forn de calç
Ús actual:	Desús
Estil o corrent:	Popular
Autoria:	-



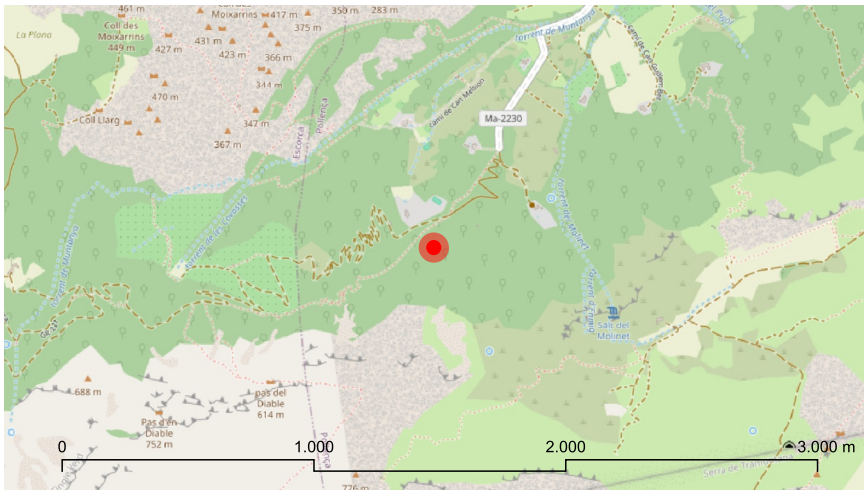

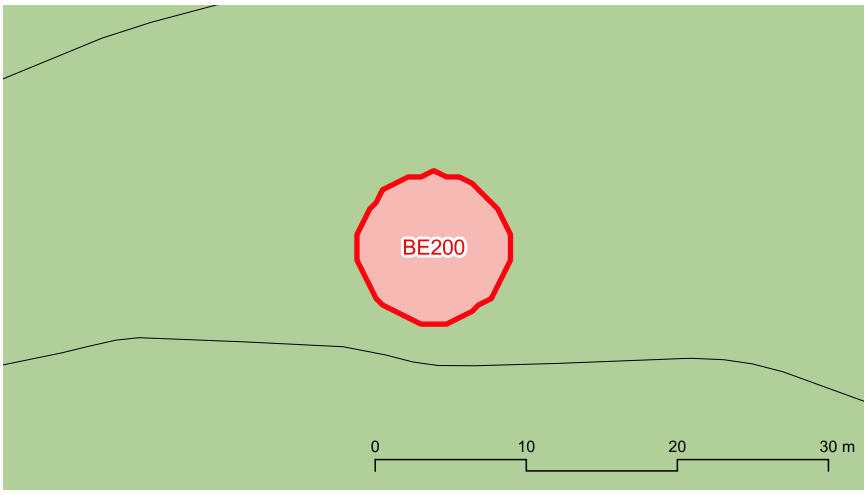



BE200 Forn de calç de Ca l'Hereu

Descripció

Entorn:
Es situa dintre de l'alzinar pel qual puja el camí vell de Lluc.

Descripció de l'element:
Forn de calç amb un diàmetre de l'olla de 3,6 m. El parament de l'olla presenta un repeu que actua com a reforç. Els murs tenen una gruixa de 1 m. Una mota de 1,3 m d'amplària rodeja quasi completament la circumferència del forn. La boca del forn té una amplària de 1,7 m.

Cronologia: Segle XIX-XX

Bibliografia i fonts: -

Estat de conservació

Valoració conjunt: Bo. No presenta cap esbaldrec.

Intervencions: -

Protecció de l'element

Nivell de protecció: A

Usos permesos: Element que no admet cap ús dels urbanísticament regulats

Protecció legal específica:
No en té

Elements destacats a conservar:
El conjunt del forn de calç

Directrius d'intervenció preferents:
-

Directrius d'intervenció admissibles:
Conservació, restauració i consolidació.

Entorn de protecció
S'estableix un entorn de protecció al voltant de l'element, amb el concret traçat que figura en la documentació gràfica. Dins l'àrea es mantindrà la perspectiva visual del conjunt, per la qual no es podran aixecar volums o construccions que perjudiquin les visuals.

BE201 Forn de calç de Can Melcion 5

Identificació

Municipi:	Pollença
Nucli o paratge:	-
Adreça / Accés:	Camí vell de Lluc
Poligon / Parcel.la:	001 / 806
Ref. cadastral:	07042A001008060000SO
Coord. UTM ETRS89:	494739.251 - 4411809.695
Classificació del sòl:	Rústic
Plànol:	SR-23
Categoria:	Bé Etnològic
Tipologia:	Forn de calç
Ús actual:	Desús
Estil o corrent:	Popular
Autoria:	-



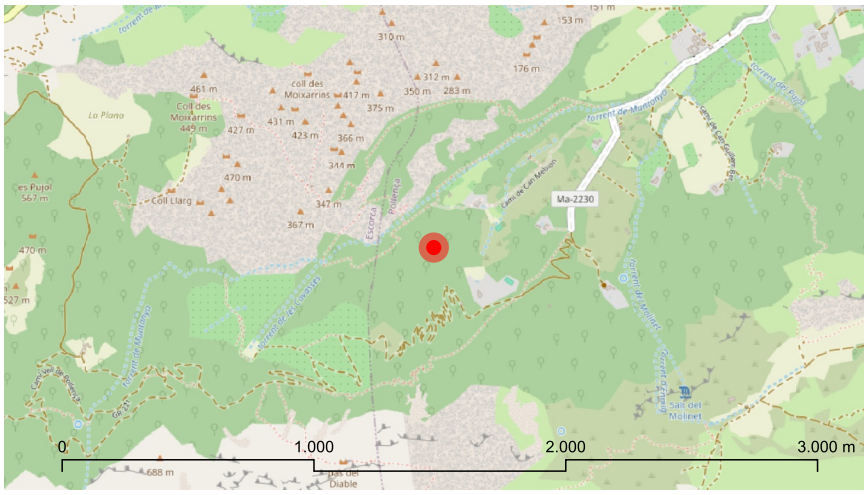

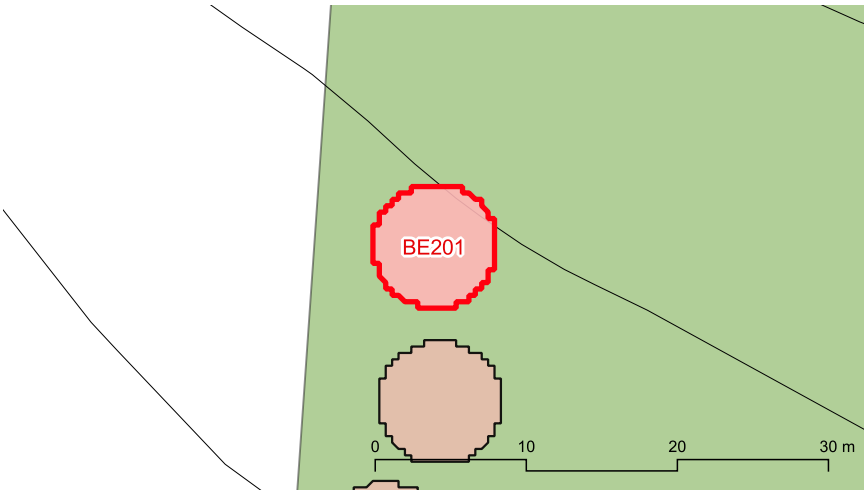



marès

BE201 Forn de calç de Can Melcion 5

Descripció

Entorn:
Es situa dintre de l'alzinar pel qual puja el camí vell de Lluc.

Descripció de l'element:
El forn de calç té un diàmetre de l'olla de 3,9 m. Els murs tenen una gruixa de 1,3 m.

Cronologia: Segle XIX-XX

Bibliografia i fonts: -

Estat de conservació

Valoració conjunt: Dolent, part dels murs i de la boca del forn estan esbaldregats.

Intervencions: S'ha consolidat la part superior del mur de l'olla i del repeu amb ciment.

Protecció de l'element

Nivell de protecció: A

Usos permesos: Element que no admet cap ús dels urbanísticament regulats

Protecció legal específica:
No en té

Elements destacats a conservar:
El conjunt del forn de calç i la sitja

Directrius d'intervenció preferents:
Reparar els esboldrecs del parament i de la boca del forn.

Directrius d'intervenció admissibles:
Conservació, restauració i consolidació.

Entorn de protecció

S'estableix un entorn de protecció al voltant de l'element, amb el concret traçat que figura en la documentació gràfica. Dins l'àrea es mantindrà la perspectiva visual del conjunt, per la qual no es podran aixecar volums o construccions que perjudiquin les visuals.

BE202 Sitja de Can Melcion 2

Identificació

Municipi:	Pollença
Nucli o paratge:	-
Adreça / Accés:	Camí vell de Lluc
Poligon / Parcel.la:	001 / 806
Ref. cadastral:	07042A001008060000SO
Coord. UTM ETRS89:	494739.609 - 4411799.384
Classificació del sòl:	Rústic
Plànol:	SR-23
Categoria:	Bé Etnològic
Tipologia:	Sitja
Ús actual:	Desús
Estil o corrent:	Popular
Autoria:	-



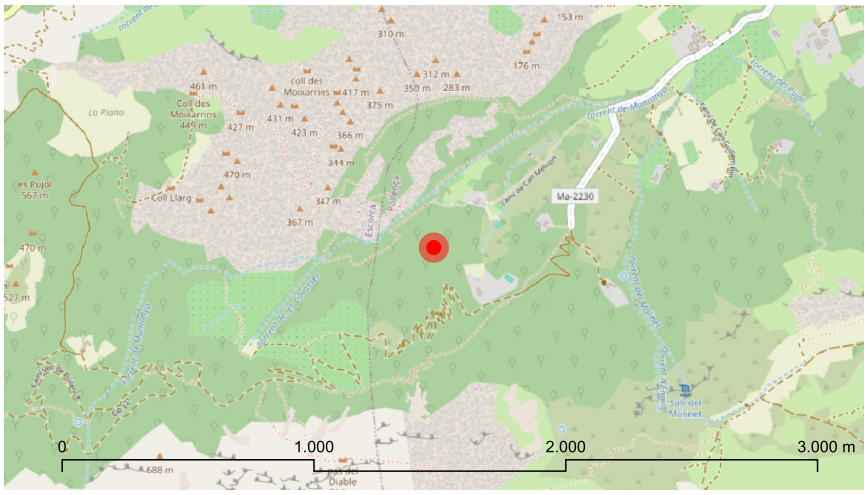

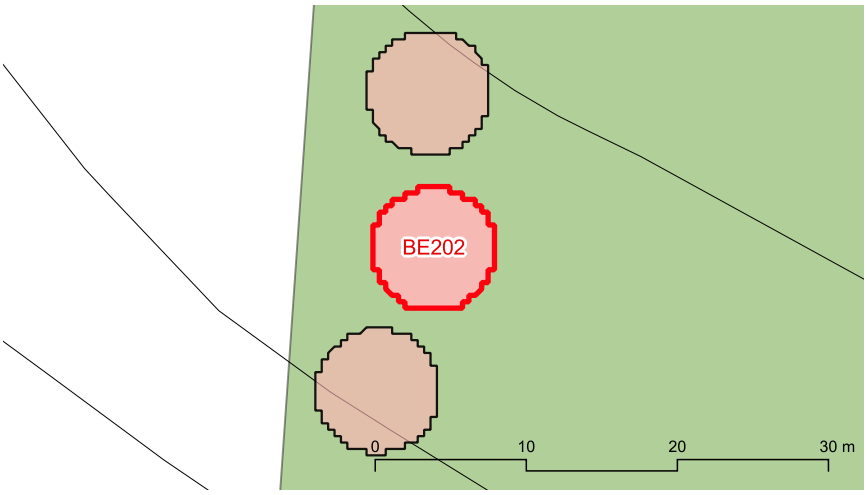



marès

BE202 Sitja de Can Melcion 2

Descripció

Entorn:
Es situa dintre de l'alzinar pel qual puja el camí vell de Lluc.

Descripció de l'element:
Sitja que presenta garlanda parcial de pedres i té un diàmetre de 7 m.

Cronologia: Segle XIX-XX

Bibliografia i fonts: -

Estat de conservació

Valoració conjunt: Dolent.

Intervencions: -

Protecció de l'element

Nivell de protecció: A

Usos permesos: Element que no admet cap ús dels urbanísticament regulats

Protecció legal específica:
No en té

Elements destacats a conservar:
El conjunt del forn de calç i la sitja

Directrius d'intervenció preferents:
Reparar els esboldrecs del parament i de la boca del forn.

Directrius d'intervenció admissibles:
Conservació, restauració i consolidació.

Entorn de protecció

S'estableix un entorn de protecció al voltant de l'element, amb el concret traçat que figura en la documentació gràfica. Dins l'àrea es mantindrà la perspectiva visual del conjunt, per la qual no es podran aixecar volums o construccions que perjudiquin les visuals.

BE203 Barraca de carboner de Can Melcion 1

Identificació

Municipi:	Pollença
Nucli o paratge:	-
Adreça / Accés:	Camí vell de Lluc
Polígon / Parcel.la:	001 / 806
Ref. cadastral:	07042A001008060000SO
Coord. UTM ETRS89:	494735.889 - 4411789.982
Classificació del sòl:	Rústic
Plànol:	SR-23
Categoria:	Bé Etnològic
Tipologia:	Barraca de carboner
Ús actual:	Desús
Estil o corrent:	Popular
Autoria:	-



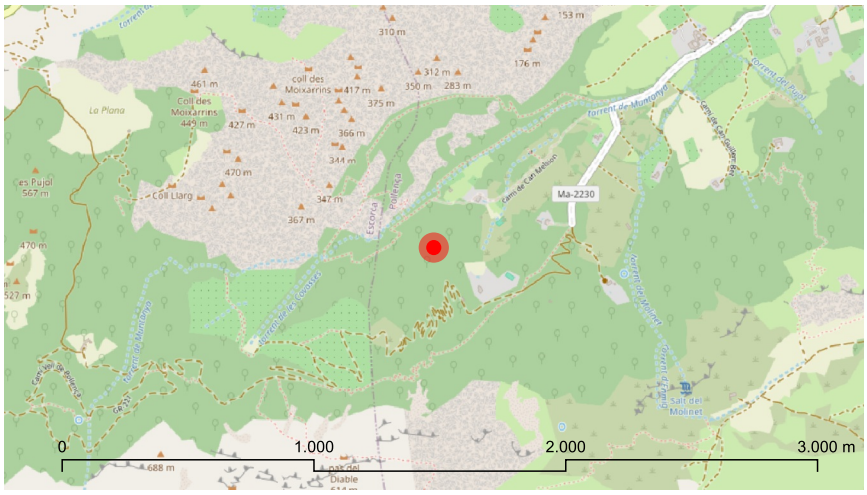

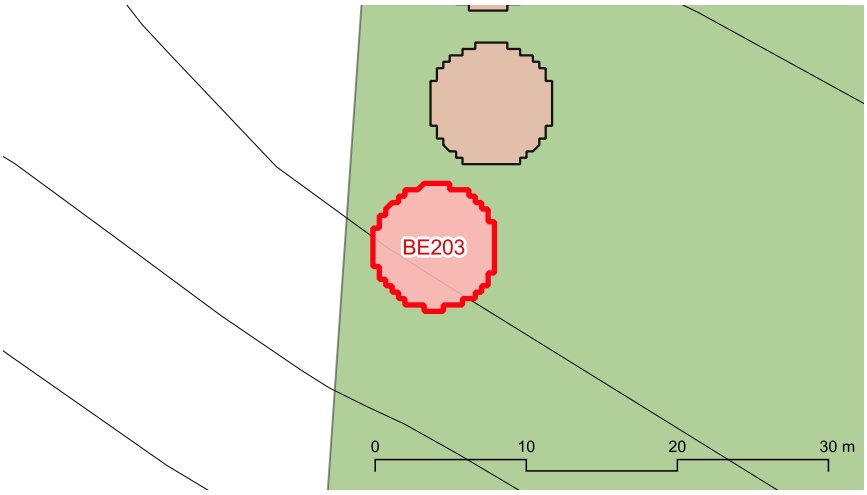



BE203 Barraca de carboner de Can Melcion 1

Descripció

Entorn:
Es situa dintre de l'alzinar pel qual puja el camí vell de Lluc.

Descripció de l'element:
-

Cronologia: Segle XIX-XX

Bibliografia i fonts: -

Estat de conservació

Valoració conjunt: Dolent.

Intervencions: -

Protecció de l'element

Nivell de protecció: A

Usos permesos: Element que no admet cap ús dels urbanísticament regulats

Protecció legal específica:
No en té

Elements destacats a conservar:
El conjunt del forn de calç i la sitja

Directrius d'intervenció preferents:
Reparar els esboldrecs del parament i de la boca del forn.

Directrius d'intervenció admissibles:
Conservació, restauració i consolidació.

Entorn de protecció

S'estableix un entorn de protecció al voltant de l'element, amb el concret traçat que figura en la documentació gràfica. Dins l'àrea es mantindrà la perspectiva visual del conjunt, per la qual no es podran aixecar volums o construccions que perjudiquin les visuals.

BE204 Sitja de Can Sion 3

Identificació

Municipi:	Pollença
Nucli o paratge:	-
Adreça / Accés:	Camí vell de Campanet / Camí de Can Sion
Poligon / Parcel.la:	005 / 018
Ref. cadastral:	07042A005000180000SE
Coord. UTM ETRS89:	499774.698 - 4408940.292
Classificació del sòl:	Rústic
Plànol:	SR-27
Categoria:	Bé Etnològic
Tipologia:	Sitja
Ús actual:	Desús
Estil o corrent:	Popular
Autoria:	-



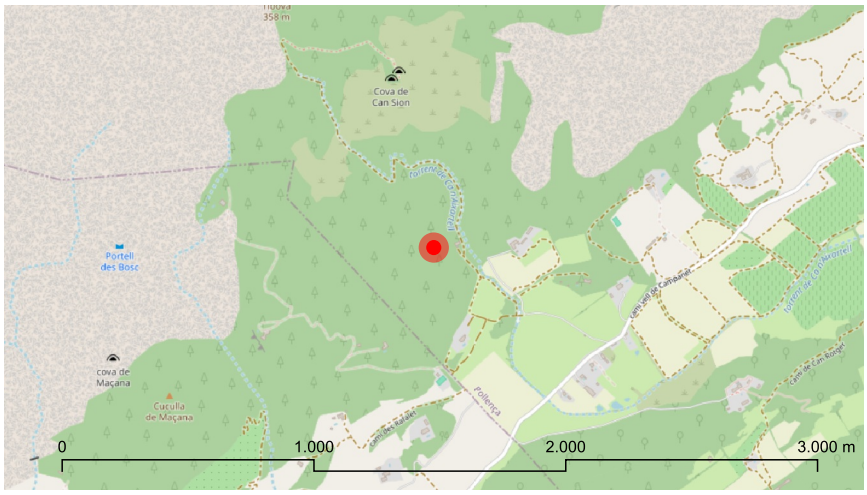

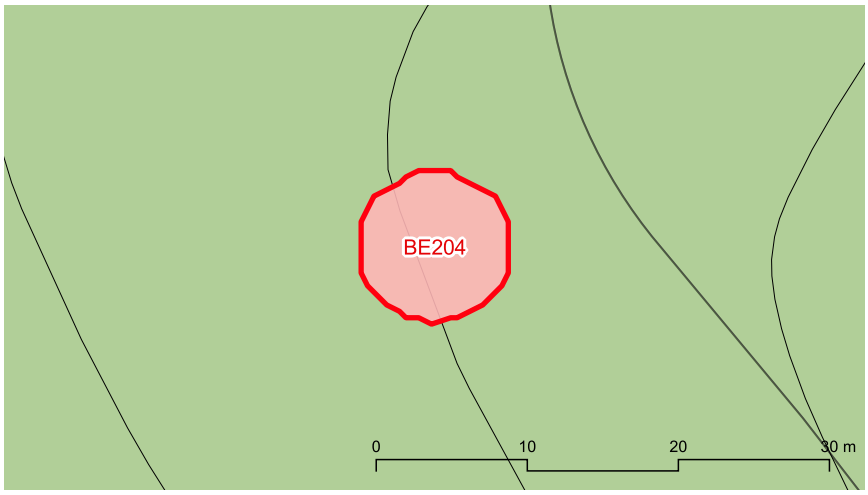



marès

BE204 Sitja de Can Sion 3

Descripció

Entorn:
Es situa dintre de l'alzinar de Can Sion.

Descripció de l'element:
La sitja té un diàmetre que varia entre els 3,9 m i els 6,4 m. Presenten garlanda i té un marge de sosteniment.

Cronologia: Segle XIX-XX

Bibliografia i fonts: -

Estat de conservació

Valoració conjunt: Dolent.

Intervencions: -

Protecció de l'element

Nivell de protecció: A

Usos permesos: Element que no admet cap ús dels urbanísticament regulats

Protecció legal específica:
No en té

Elements destacats a conservar:
El conjunt format per les sitges, les barraques, els forns de calç i el porxo.

Directrius d'intervenció preferents:
-

Directrius d'intervenció admissibles:
Conservació, restauració i consolidació.

Entorn de protecció
S'estableix un entorn de protecció al voltant de l'element, amb el concret traçat que figura en la documentació gràfica. Dins l'àrea es mantindrà la perspectiva visual del conjunt, per la qual no es podran aixecar volums o construccions que perjudiquin les visuals.

BE205 Sitja de Can Sion 4

Identificació

Municipi:	Pollença
Nucli o paratge:	-
Adreça / Accés:	Camí vell de Campanet / Camí de Can Sion
Poligon / Parcel.la:	005 / 018
Ref. cadastral:	07042A005000180000SE
Coord. UTM ETRS89:	499711.773 - 4408939.077
Classificació del sòl:	Rústic
Plànol:	SR-27
Categoria:	Bé Etnològic
Tipologia:	Sitja
Ús actual:	Desús
Estil o corrent:	Popular
Autoria:	-



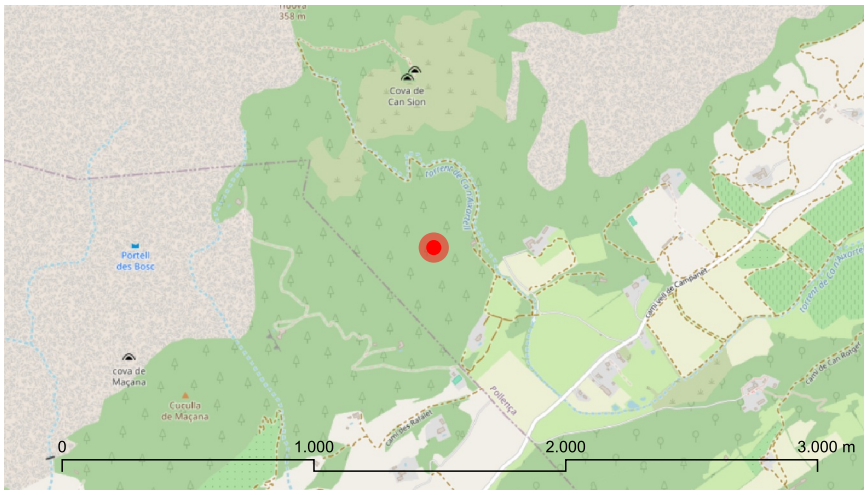

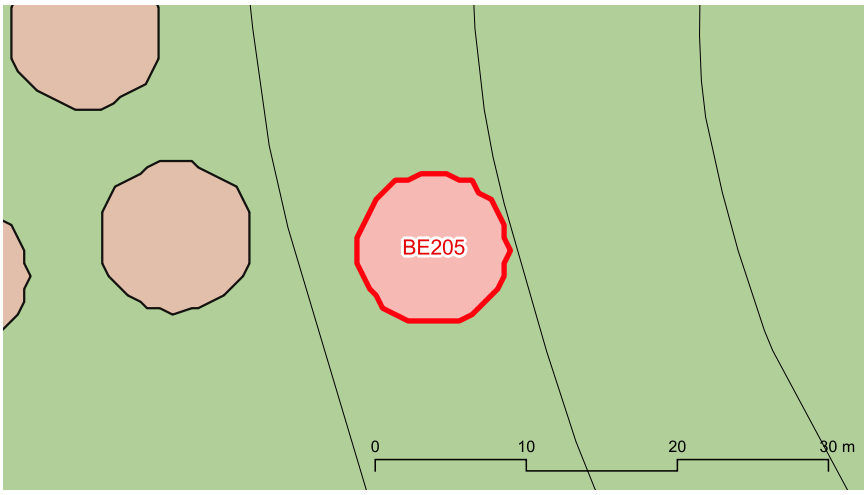



marès

BE205 Sitja de Can Sion 4

Descripció

Entorn:
Es situa dintre de l'alzinar de Can Sion.

Descripció de l'element:
La sitja té un diàmetre que varia entre els 3,9 m i els 6,4 m. Presenten garlanda i té un marge de sosteniment.

Cronologia: Segle XIX-XX

Bibliografia i fonts: -

Estat de conservació

Valoració conjunt: Dolent.

Intervencions: -

Protecció de l'element

Nivell de protecció: A

Usos permesos: Element que no admet cap ús dels urbanísticament regulats

Protecció legal específica:
No en té

Elements destacats a conservar:
El conjunt format per les sitges, les barraques, els forns de calç i el porxo.

Directrius d'intervenció preferents:
-

Directrius d'intervenció admissibles:
Conservació, restauració i consolidació.

Entorn de protecció
S'estableix un entorn de protecció al voltant de l'element, amb el concret traçat que figura en la documentació gràfica. Dins l'àrea es mantindrà la perspectiva visual del conjunt, per la qual no es podran aixecar volums o construccions que perjudiquin les visuals.

BE206 Sitja de Can Sion 5

Identificació

Municipi:	Pollença
Nucli o paratge:	-
Adreça / Accés:	Camí vell de Campanet / Camí de Can Sion
Poligon / Parcel.la:	005 / 018
Ref. cadastral:	07042A005000180000SE
Coord. UTM ETRS89:	499688.803 - 4408953.282
Classificació del sòl:	Rústic
Plànol:	SR-27
Categoria:	Bé Etnològic
Tipologia:	Sitja
Ús actual:	Desús
Estil o corrent:	Popular
Autoria:	-



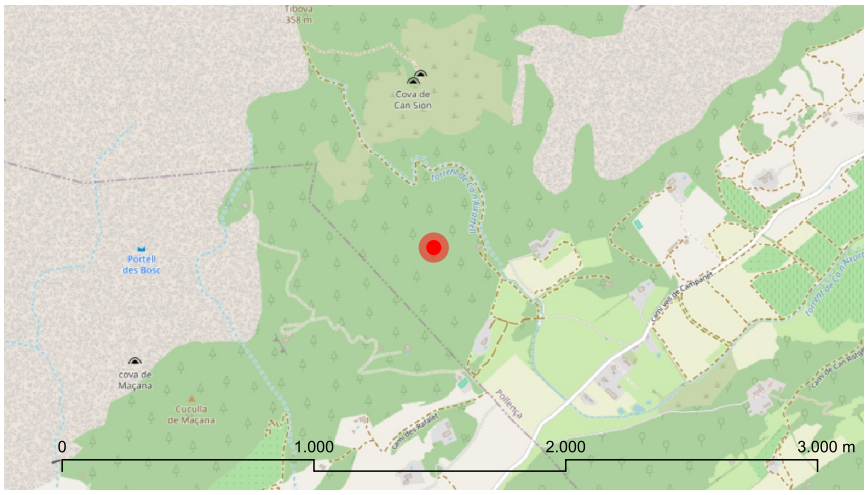

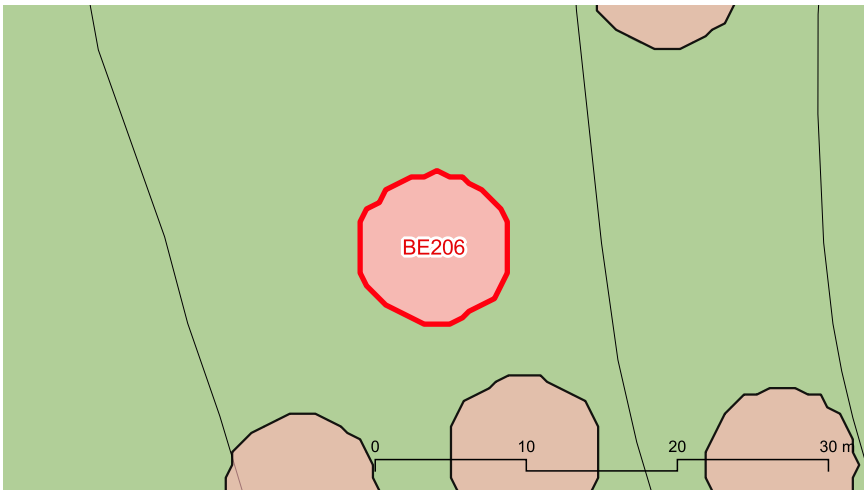



marès

BE206 Sitja de Can Sion 5

Descripció

Entorn:
Es situa dintre de l'alzinar de Can Sion.

Descripció de l'element:
La sitja té un diàmetre que varia entre els 3,9 m i els 6,4 m. Presenten garlanda i té un marge de sosteniment.

Cronologia: Segle XIX-XX

Bibliografia i fonts: -

Estat de conservació

Valoració conjunt: Dolent.

Intervencions: -

Protecció de l'element

Nivell de protecció: A

Usos permesos: Element que no admet cap ús dels urbanísticament regulats

Protecció legal específica:
No en té

Elements destacats a conservar:
El conjunt format per les sitges, les barraques, els forns de calç i el porxo.

Directrius d'intervenció preferents:
-

Directrius d'intervenció admissibles:
Conservació, restauració i consolidació.

Entorn de protecció
S'estableix un entorn de protecció al voltant de l'element, amb el concret traçat que figura en la documentació gràfica. Dins l'àrea es mantindrà la perspectiva visual del conjunt, per la qual no es podran aixecar volums o construccions que perjudiquin les visuals.

BE207 Sitja de Can Sion 6

Identificació

Municipi:	Pollença
Nucli o paratge:	-
Adreça / Accés:	Camí vell de Campanet / Camí de Can Sion
Poligon / Parcel.la:	005 / 018
Ref. cadastral:	07042A005000180000SE
Coord. UTM ETRS89:	499679.991 - 4408937.329
Classificació del sòl:	Rústic
Plànol:	SR-27
Categoria:	Bé Etnològic
Tipologia:	Sitja
Ús actual:	Desús
Estil o corrent:	Popular
Autoria:	-



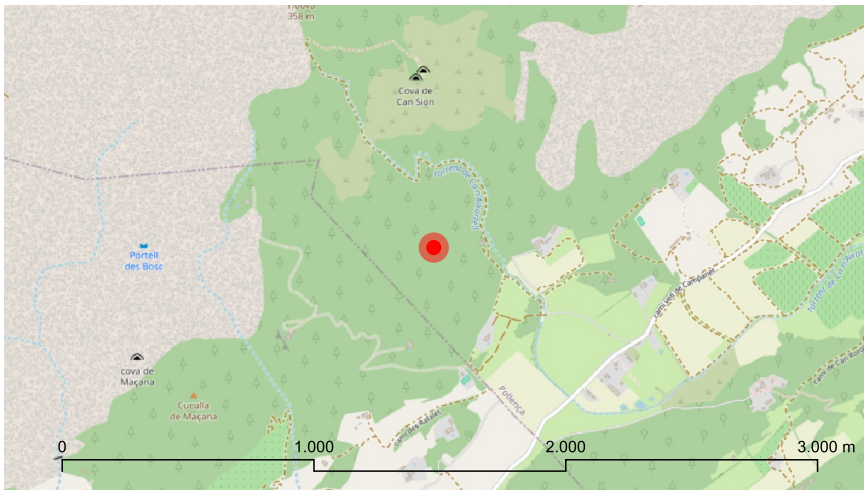

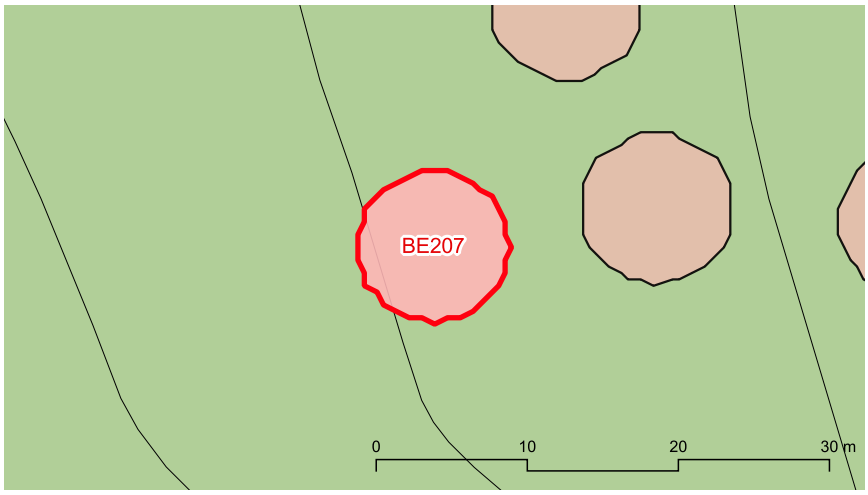



BE207 Sitja de Can Sion 6

Descripció

Entorn:
Es situa dintre de l'alzinar de Can Sion.

Descripció de l'element:
La sitja té un diàmetre que varia entre els 3,9 m i els 6,4 m. Presenten garlanda i té un marge de sosteniment.

Cronologia: Segle XIX-XX

Bibliografia i fonts: -

Estat de conservació

Valoració conjunt: Dolent.

Intervencions: -

Protecció de l'element

Nivell de protecció: A

Usos permesos: Element que no admet cap ús dels urbanísticament regulats

Protecció legal específica:
No en té

Elements destacats a conservar:
El conjunt format per les sitges, les barraques, els forns de calç i el porxo.

Directrius d'intervenció preferents:
-

Directrius d'intervenció admissibles:
Conservació, restauració i consolidació.

Entorn de protecció
S'estableix un entorn de protecció al voltant de l'element, amb el concret traçat que figura en la documentació gràfica. Dins l'àrea es mantindrà la perspectiva visual del conjunt, per la qual no es podran aixecar volums o construccions que perjudiquin les visuals.

BE208 Sitja de Can Sion 7

Identificació

Municipi:	Pollença
Nucli o paratge:	-
Adreça / Accés:	Camí vell de Campanet / Camí de Can Sion
Poligon / Parcel.la:	005 / 018
Ref. cadastral:	07042A005000180000SE
Coord. UTM ETRS89:	499647.596 - 4409004.448
Classificació del sòl:	Rústic
Plànol:	SR-27
Categoria:	Bé Etnològic
Tipologia:	Sitja
Ús actual:	Desús
Estil o corrent:	Popular
Autoria:	-



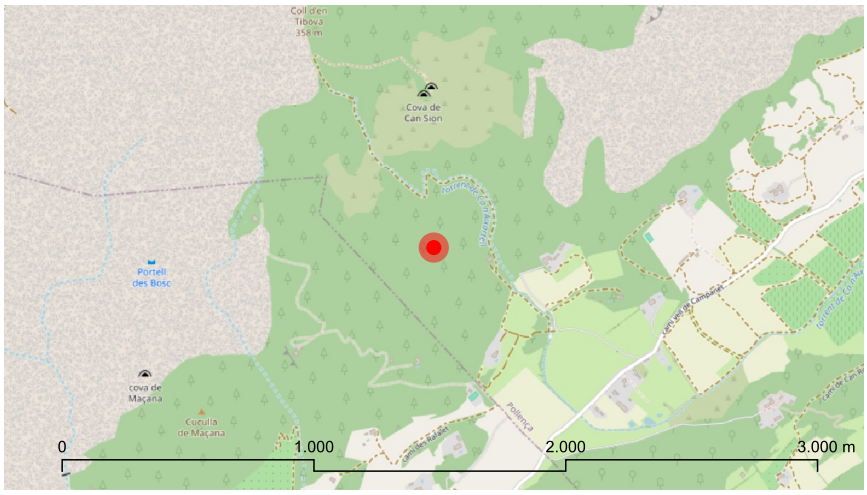

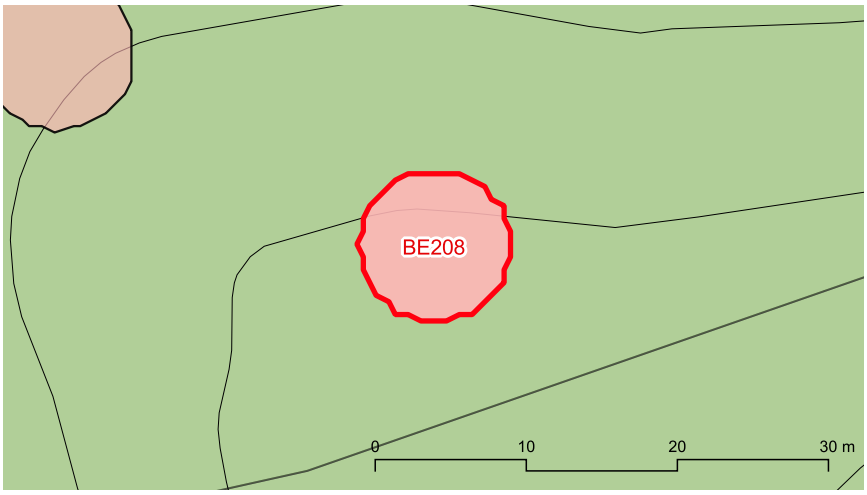



BE208 Sitja de Can Sion 7

Descripció

Entorn:
Es situa dintre de l'alzinar de Can Sion.

Descripció de l'element:
La sitja té un diàmetre que varia entre els 3,9 m i els 6,4 m. Presenten garlanda i té un marge de sosteniment.

Cronologia: Segle XIX-XX

Bibliografia i fonts: -

Estat de conservació

Valoració conjunt: Dolent.

Intervencions: -

Protecció de l'element

Nivell de protecció: A

Usos permesos: Element que no admet cap ús dels urbanísticament regulats

Protecció legal específica:
No en té

Elements destacats a conservar:
El conjunt format per les sitges, les barraques, els forns de calç i el porxo.

Directrius d'intervenció preferents:
-

Directrius d'intervenció admissibles:
Conservació, restauració i consolidació.

Entorn de protecció
S'estableix un entorn de protecció al voltant de l'element, amb el concret traçat que figura en la documentació gràfica. Dins l'àrea es mantindrà la perspectiva visual del conjunt, per la qual no es podran aixecar volums o construccions que perjudiquin les visuals.

BE209 Sitja de Can Sion 8

Identificació

Municipi:	Pollença
Nucli o paratge:	-
Adreça / Accés:	Camí vell de Campanet / Camí de Can Sion
Poligon / Parcel.la:	005 / 018
Ref. cadastral:	07042A005000180000SE
Coord. UTM ETRS89:	499704.121 - 4408971.485
Classificació del sòl:	Rústic
Plànol:	SR-27
Categoria:	Bé Etnològic
Tipologia:	Sitja
Ús actual:	Desús
Estil o corrent:	Popular
Autoria:	-



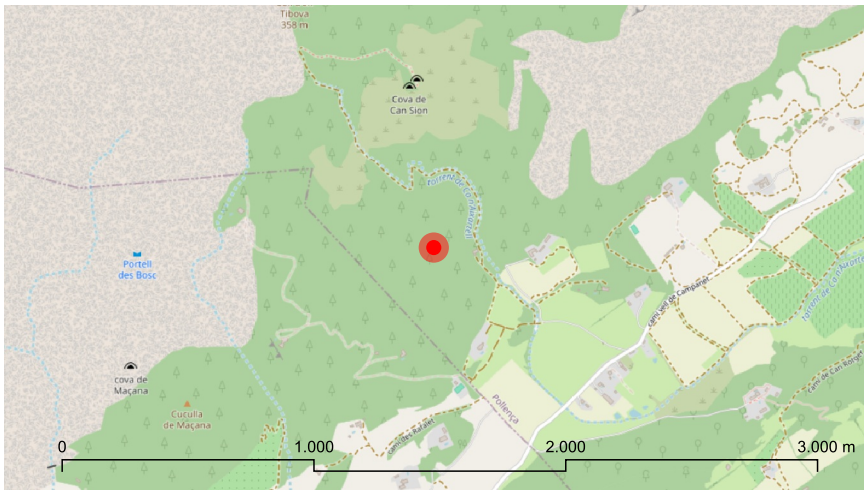

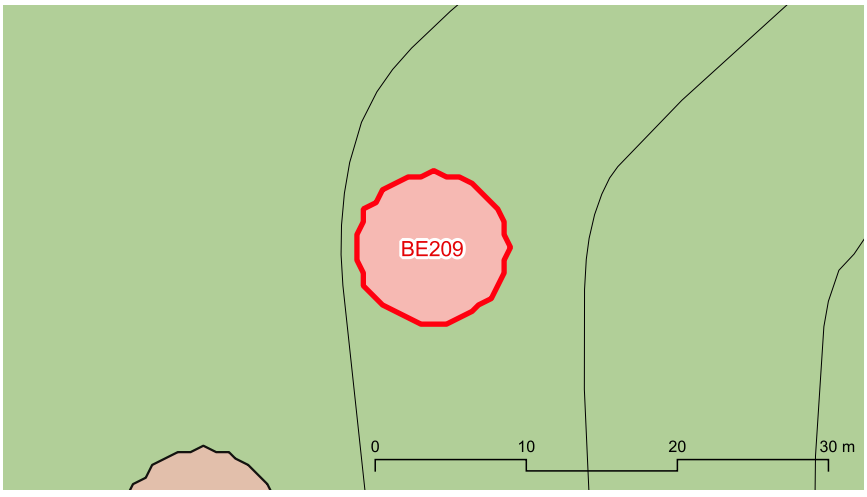



BE209 Sitja de Can Sion 8

Descripció

Entorn:
Es situa dintre de l'alzinar de Can Sion.

Descripció de l'element:
La sitja té un diàmetre que varia entre els 3,9 m i els 6,4 m. Presenten garlanda i té un marge de sosteniment.

Cronologia: Segle XIX-XX

Bibliografia i fonts: -

Estat de conservació

Valoració conjunt: Dolent.

Intervencions: -

Protecció de l'element

Nivell de protecció: A

Usos permesos: Element que no admet cap ús dels urbanísticament regulats

Protecció legal específica:
No en té

Elements destacats a conservar:
El conjunt format per les sitges, les barraques, els forns de calç i el porxo.

Directrius d'intervenció preferents:
-

Directrius d'intervenció admissibles:
Conservació, restauració i consolidació.

Entorn de protecció
S'estableix un entorn de protecció al voltant de l'element, amb el concret traçat que figura en la documentació gràfica. Dins l'àrea es mantindrà la perspectiva visual del conjunt, per la qual no es podran aixecar volums o construccions que perjudiquin les visuals.

BE210 Sitja de Can Sion 9

Identificació

Municipi:	Pollença
Nucli o paratge:	-
Adreça / Accés:	Camí vell de Campanet / Camí de Can Sion
Poligon / Parcel.la:	005 / 018
Ref. cadastral:	07042A005000180000SE
Coord. UTM ETRS89:	499766.994 - 4408994.412
Classificació del sòl:	Rústic
Plànol:	SR-27
Categoria:	Bé Etnològic
Tipologia:	Sitja
Ús actual:	Desús
Estil o corrent:	Popular
Autoria:	-



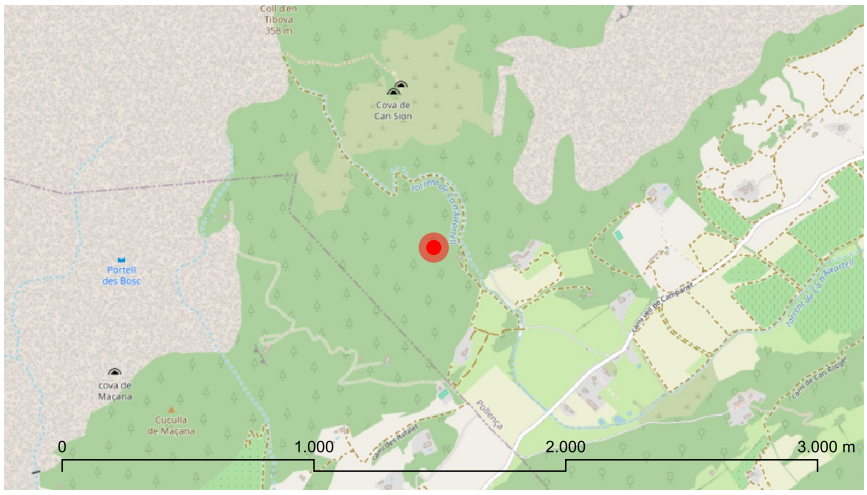

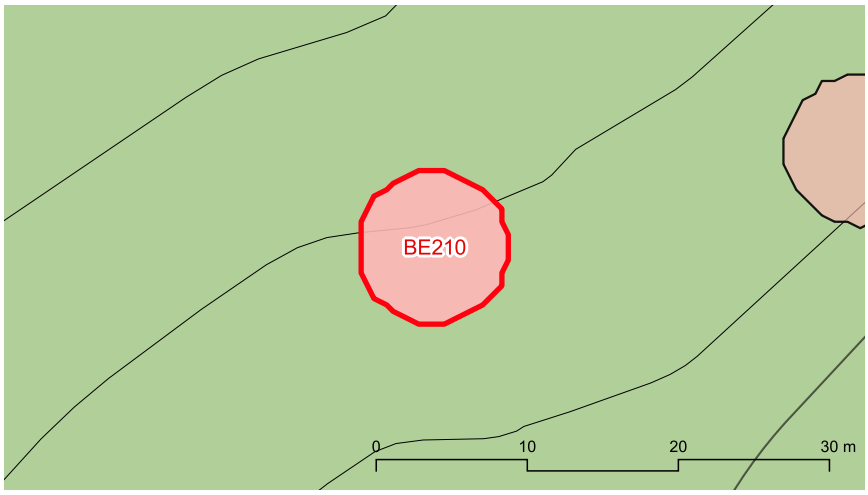



marès

BE210 Sitja de Can Sion 9

Descripció

Entorn:
Es situa dintre de l'alzinar de Can Sion.

Descripció de l'element:
La sitja té un diàmetre que varia entre els 3,9 m i els 6,4 m. Presenten garlanda i té un marge de sosteniment.

Cronologia: Segle XIX-XX

Bibliografia i fonts: -

Estat de conservació

Valoració conjunt: Dolent.

Intervencions: -

Protecció de l'element

Nivell de protecció: A

Usos permesos: Element que no admet cap ús dels urbanísticament regulats

Protecció legal específica:
No en té

Elements destacats a conservar:
El conjunt format per les sitges, les barraques, els forns de calç i el porxo.

Directrius d'intervenció preferents:
-

Directrius d'intervenció admissibles:
Conservació, restauració i consolidació.

Entorn de protecció
S'estableix un entorn de protecció al voltant de l'element, amb el concret traçat que figura en la documentació gràfica. Dins l'àrea es mantindrà la perspectiva visual del conjunt, per la qual no es podran aixecar volums o construccions que perjudiquin les visuals.

BE211 Sitja de Can Sion 9

Identificació

Municipi:	Pollença
Nucli o paratge:	-
Adreça / Accés:	Camí vell de Campanet / Camí de Can Sion
Poligon / Parcel.la:	005 / 018
Ref. cadastral:	07042A005000180000SE
Coord. UTM ETRS89:	499802.923 - 4408992.051
Classificació del sòl:	Rústic
Plànol:	SR-27
Categoria:	Bé Etnològic
Tipologia:	Sitja
Ús actual:	Desús
Estil o corrent:	Popular
Autoria:	-



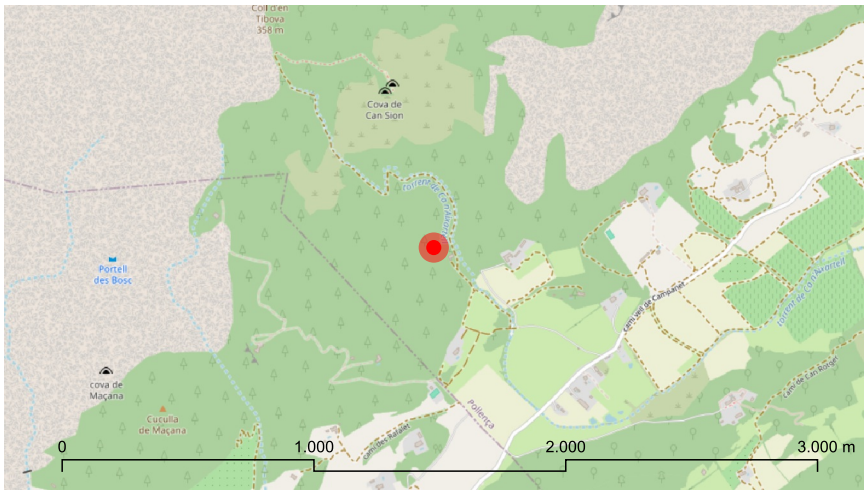

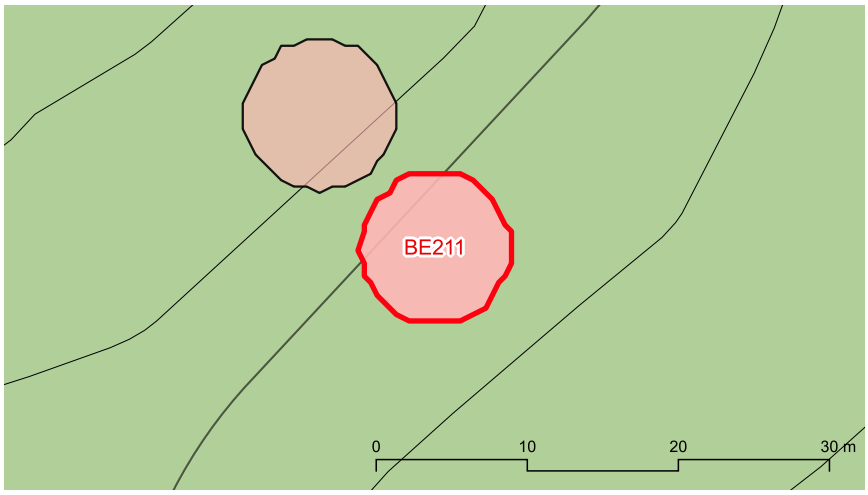



BE211 Sitja de Can Sion 9

Descripció

Entorn:
Es situa dintre de l'alzinar de Can Sion.

Descripció de l'element:
La sitga té un diàmetre que varia entre els 3,9 m i els 6,4 m. Presenten garlanda i té un marge de sosteniment.

Cronologia: Segle XIX-XX

Bibliografia i fonts: -

Estat de conservació

Valoració conjunt: Dolent.

Intervencions: -

Protecció de l'element

Nivell de protecció: A

Usos permesos: Element que no admet cap ús dels urbanísticament regulats

Protecció legal específica:
No en té

Elements destacats a conservar:
El conjunt format per les sitges, les barraques, els forns de calç i el porxo.

Directrius d'intervenció preferents:
-

Directrius d'intervenció admissibles:
Conservació, restauració i consolidació.

Entorn de protecció
S'estableix un entorn de protecció al voltant de l'element, amb el concret traçat que figura en la documentació gràfica. Dins l'àrea es mantindrà la perspectiva visual del conjunt, per la qual no es podran aixecar volums o construccions que perjudiquin les visuals.

BE212 Barraca de carboner de Can Sion 2

Identificació

Municipi:	Pollença
Nucli o paratge:	-
Adreça / Accés:	Camí vell de Campanet / Camí de Can Sion
Polígon / Parcel.la:	005 / 018
Ref. cadastral:	07042A005000180000SE
Coord. UTM ETRS89:	499713.832 - 4408897.593
Classificació del sòl:	Rústic
Plànol:	SR-27
Categoria:	Bé Etnològic
Tipologia:	Barraca de carboner
Ús actual:	Desús
Estil o corrent:	Popular
Autoria:	-



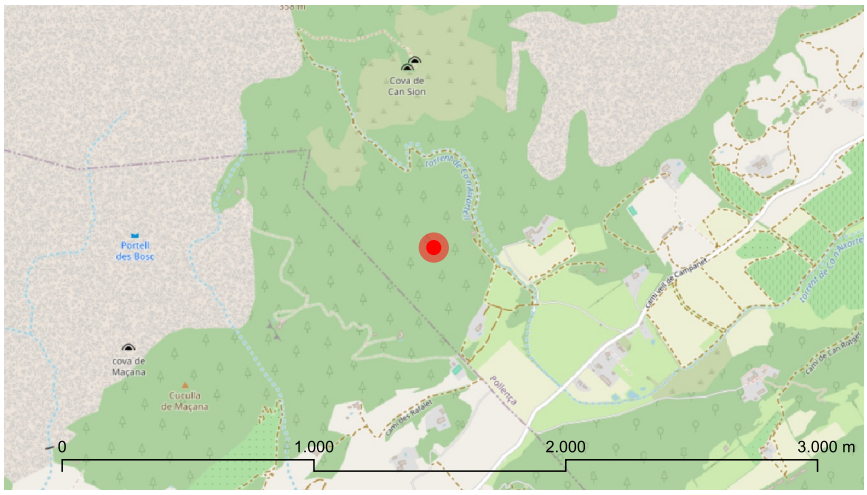

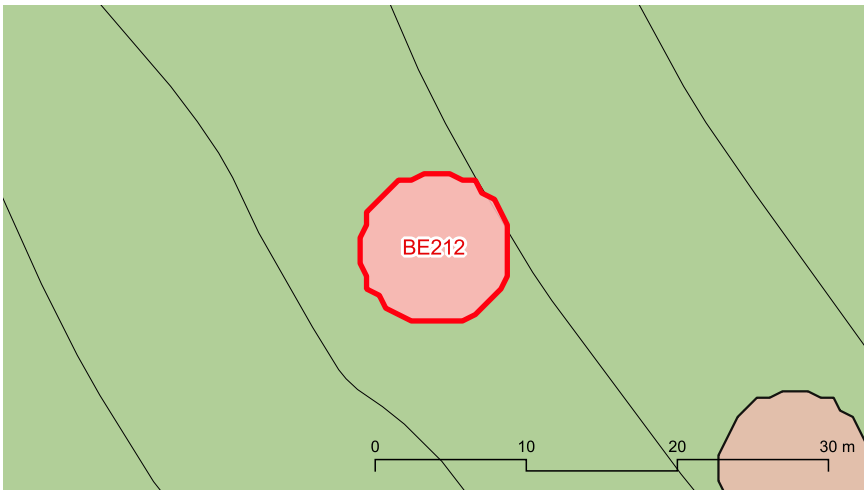



marès

BE212 Barraca de carboner de Can Sion 2

Descripció

Entorn:
Es situa dintre de l'alzinar de Can Sion.

Descripció de l'element:
Al costat de la sitja es conserva uns barraca de carboner.

Cronologia: Segle XIX-XX

Bibliografia i fonts: -

Estat de conservació

Valoració conjunt: Dolent. Les barraques es troben molt enrunades.

Intervencions: -

Protecció de l'element

Nivell de protecció: A

Usos permesos: Element que no admet cap ús dels urbanísticament regulats

Protecció legal específica:
No en té

Elements destacats a conservar:
El conjunt format per les sitges, les barraques, els forns de calç i el porxo.

Directrius d'intervenció preferents:
-

Directrius d'intervenció admissibles:
Conservació, restauració i consolidació.

Entorn de protecció

S'estableix un entorn de protecció al voltant de l'element, amb el concret traçat que figura en la documentació gràfica. Dins l'àrea es mantindrà la perspectiva visual del conjunt, per la qual no es podran aixecar volums o construccions que perjudiquin les visuals.

BE213 Barraca de carboner de Can Sion 3

Identificació

Municipi:	Pollença
Nucli o paratge:	-
Adreça / Accés:	Camí vell de Campanet / Camí de Can Sion
Polígon / Parcel.la:	005 / 018
Ref. cadastral:	07042A005000180000SE
Coord. UTM ETRS89:	499694.772 - 4408939.865
Classificació del sòl:	Rústic
Plànol:	SR-27
Categoria:	Bé Etnològic
Tipologia:	Barraca de carboner
Ús actual:	Desús
Estil o corrent:	Popular
Autoria:	-



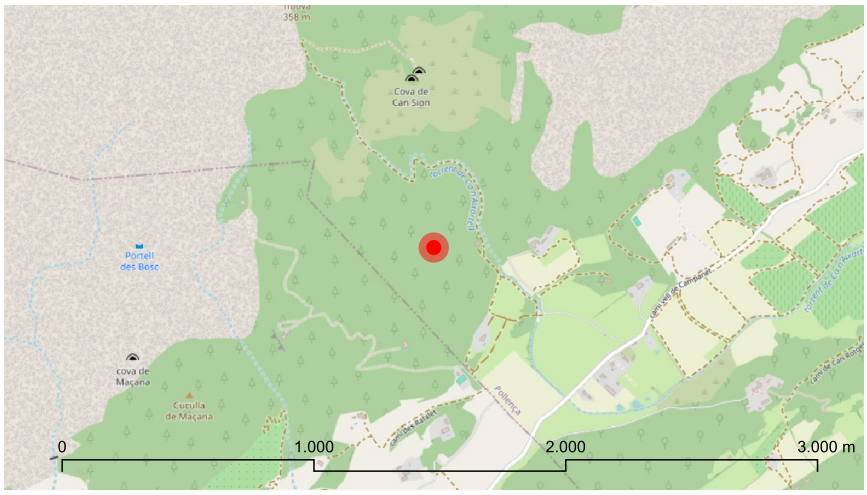

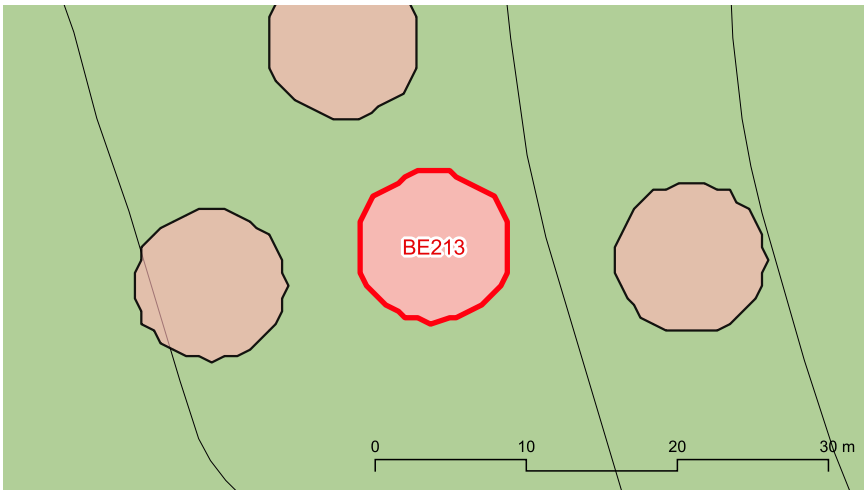



marès

BE213 Barraca de carboner de Can Sion 3

Descripció

Entorn:
Es situa dintre de l'alzinar de Can Sion.

Descripció de l'element:
Al costat de la sitja es conserva uns barraca de carboner.

Cronologia: Segle XIX-XX

Bibliografia i fonts: -

Estat de conservació

Valoració conjunt: Dolent. Les barraques es troben molt enrunades.

Intervencions: -

Protecció de l'element

Nivell de protecció: A

Usos permesos: Element que no admet cap ús dels urbanísticament regulats

Protecció legal específica:
No en té

Elements destacats a conservar:
El conjunt format per les sitges, les barraques, els forns de calç i el porxo.

Directrius d'intervenció preferents:
-

Directrius d'intervenció admissibles:
Conservació, restauració i consolidació.

Entorn de protecció

S'estableix un entorn de protecció al voltant de l'element, amb el concret traçat que figura en la documentació gràfica. Dins l'àrea es mantindrà la perspectiva visual del conjunt, per la qual no es podran aixecar volums o construccions que perjudiquin les visuals.

BE214 Barraca de carboner de Can Sion 4

Identificació

Municipi:	Pollença
Nucli o paratge:	-
Adreça / Accés:	Camí vell de Campanet / Camí de Can Sion
Poligon / Parcel.la:	005 / 018
Ref. cadastral:	07042A005000180000SE
Coord. UTM ETRS89:	499643.597 - 4408952.898
Classificació del sòl:	Rústic
Plànol:	SR-27
Categoria:	Bé Etnològic
Tipologia:	Barraca de carboner
Ús actual:	Desús
Estil o corrent:	Popular
Autoria:	-



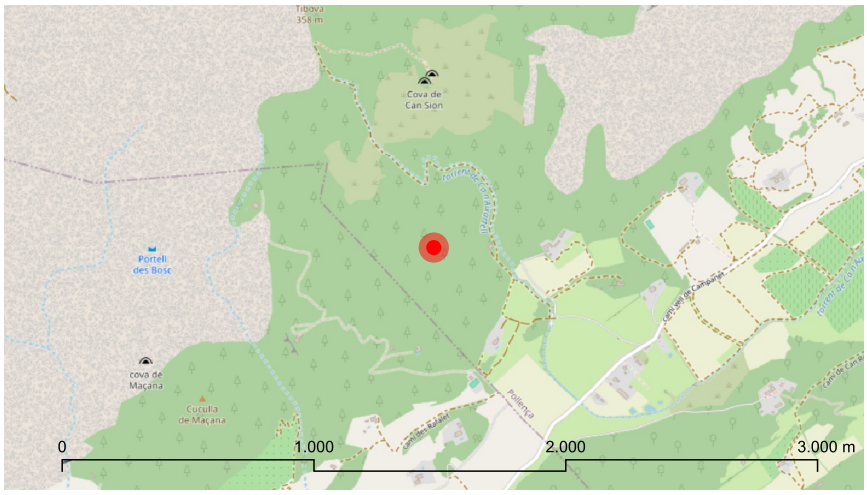

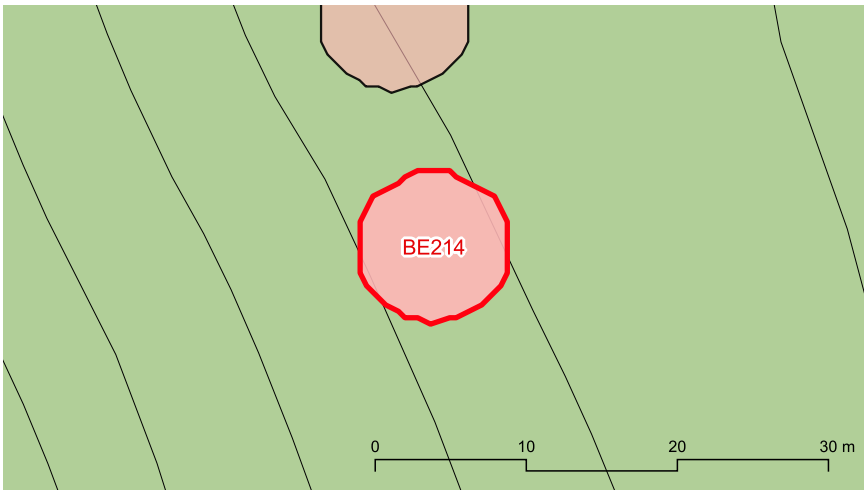



marès

BE214 Barraca de carboner de Can Sion 4

Descripció

Entorn:
Es situa dintre de l'alzinar de Can Sion.

Descripció de l'element:
Al costat de la sitja es conserva uns barraca de carboner.

Cronologia: Segle XIX-XX

Bibliografia i fonts: -

Estat de conservació

Valoració conjunt: Dolent. Les barraques es troben molt enrunades.

Intervencions: -

Protecció de l'element

Nivell de protecció: A

Usos permesos: Element que no admet cap ús dels urbanísticament regulats

Protecció legal específica:
No en té

Elements destacats a conservar:
El conjunt format per les sitges, les barraques, els forns de calç i el porxo.

Directrius d'intervenció preferents:
-

Directrius d'intervenció admissibles:
Conservació, restauració i consolidació.

Entorn de protecció

S'estableix un entorn de protecció al voltant de l'element, amb el concret traçat que figura en la documentació gràfica. Dins l'àrea es mantindrà la perspectiva visual del conjunt, per la qual no es podran aixecar volums o construccions que perjudiquin les visuals.

BE215 Barraca de carboner de Can Sion 5

Identificació

Municipi:	Pollença
Nucli o paratge:	-
Adreça / Accés:	Camí vell de Campanet / Camí de Can Sion
Poligon / Parcel.la:	005 / 018
Ref. cadastral:	07042A005000180000SE
Coord. UTM ETRS89:	499641.011 - 4408968.197
Classificació del sòl:	Rústic
Plànol:	SR-27
Categoria:	Bé Etnològic
Tipologia:	Barraca de carboner
Ús actual:	Desús
Estil o corrent:	Popular
Autoria:	-



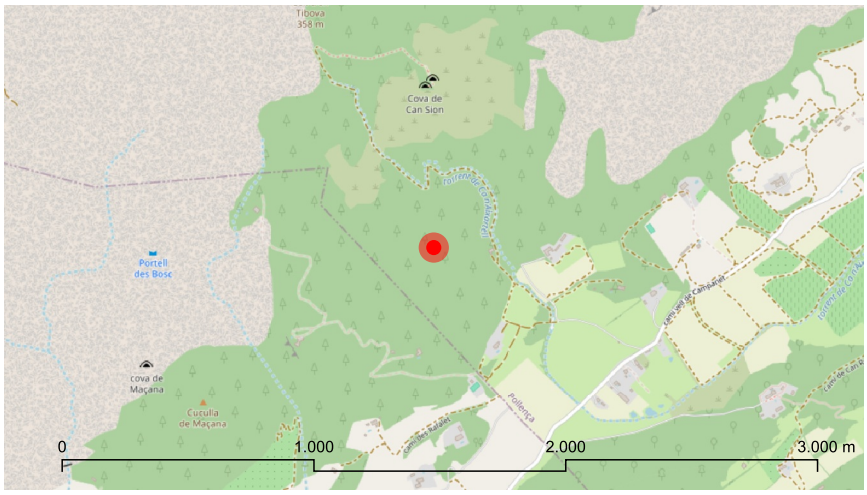

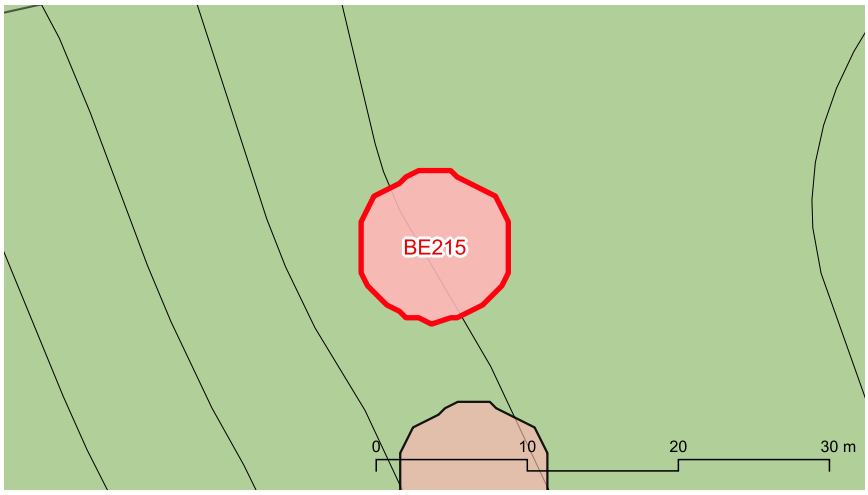



BE215 Barraca de carboner de Can Sion 5

Descripció

Entorn:
Es situa dintre de l'alzinar de Can Sion.

Descripció de l'element:
Al costat de la sitja es conserva uns barraca de carboner.

Cronologia: Segle XIX-XX

Bibliografia i fonts: -

Estat de conservació

Valoració conjunt: Dolent. Les barraques es troben molt enrunades.

Intervencions: -

Protecció de l'element

Nivell de protecció: A

Usos permesos: Element que no admet cap ús dels urbanísticament regulats

Protecció legal específica:
No en té

Elements destacats a conservar:
El conjunt format per les sitges, les barraques, els forns de calç i el porxo.

Directrius d'intervenció preferents:
-

Directrius d'intervenció admissibles:
Conservació, restauració i consolidació.

Entorn de protecció

S'estableix un entorn de protecció al voltant de l'element, amb el concret traçat que figura en la documentació gràfica. Dins l'àrea es mantindrà la perspectiva visual del conjunt, per la qual no es podran aixecar volums o construccions que perjudiquin les visuals.

BE216 Barraca de carboner de Can Sion 6

Identificació

Municipi:	Pollença
Nucli o paratge:	-
Adreça / Accés:	Camí vell de Campanet / Camí de Can Sion
Poligon / Parcel.la:	005 / 018
Ref. cadastral:	07042A005000180000SE
Coord. UTM ETRS89:	499795.258 - 4409000.86
Classificació del sòl:	Rústic
Plànol:	SR-27
Categoria:	Bé Etnològic
Tipologia:	Barraca de carboner
Ús actual:	Desús
Estil o corrent:	Popular
Autoria:	-



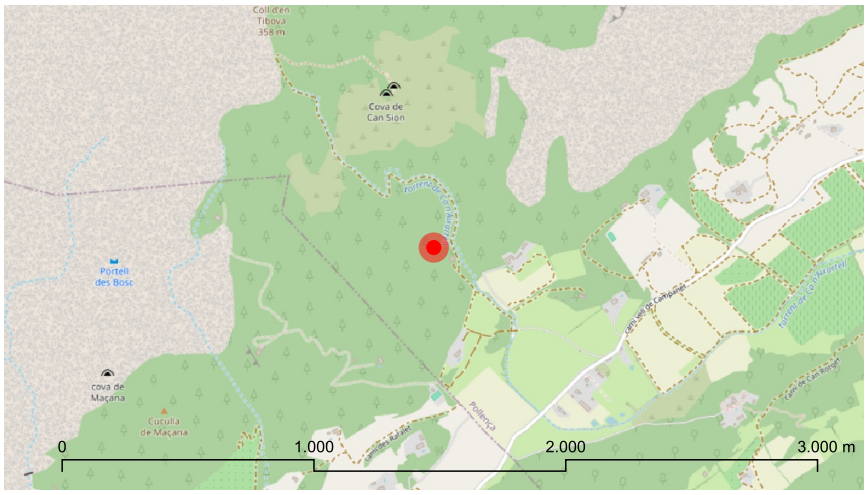

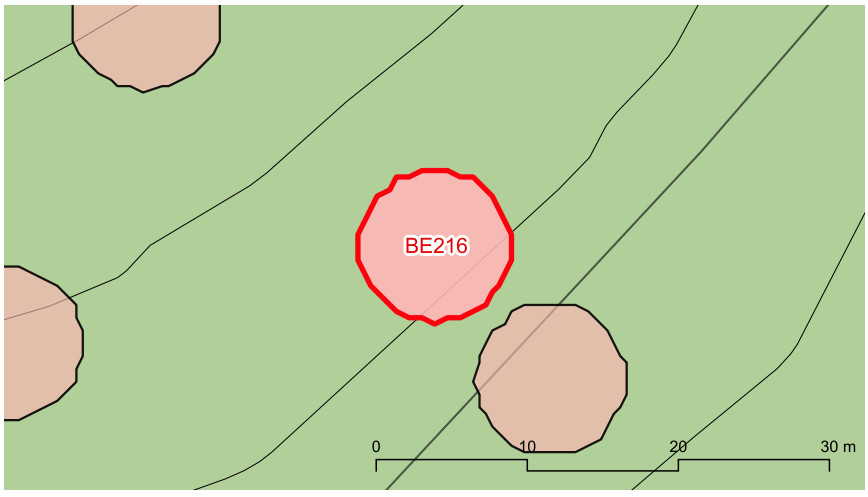



marès

BE216 Barraca de carboner de Can Sion 6

Descripció

Entorn:
Es situa dintre de l'alzinar de Can Sion.

Descripció de l'element:
Al costat de la sitja es conserva uns barraca de carboner.

Cronologia: Segle XIX-XX

Bibliografia i fonts: -

Estat de conservació

Valoració conjunt: Dolent. Les barraques es troben molt enrunades.

Intervencions: -

Protecció de l'element

Nivell de protecció: A

Usos permesos: Element que no admet cap ús dels urbanísticament regulats

Protecció legal específica:
No en té

Elements destacats a conservar:
El conjunt format per les sitges, les barraques, els forns de calç i el porxo.

Directrius d'intervenció preferents:
-

Directrius d'intervenció admissibles:
Conservació, restauració i consolidació.

Entorn de protecció

S'estableix un entorn de protecció al voltant de l'element, amb el concret traçat que figura en la documentació gràfica. Dins l'àrea es mantindrà la perspectiva visual del conjunt, per la qual no es podran aixecar volums o construccions que perjudiquin les visuals.

BE217 Forn de calç de Can Sion 6

Identificació

Municipi:	Pollença
Nucli o paratge:	-
Adreça / Accés:	Camí vell de Campanet / Camí de Can Sion
Poligon / Parcel.la:	005 / 018
Ref. cadastral:	07042A005000180000SE
Coord. UTM ETRS89:	499737.641 - 4408883.196
Classificació del sòl:	Rústic
Plànol:	SR-27
Categoria:	Bé Etnològic
Tipologia:	Forn de calç
Ús actual:	Desús
Estil o corrent:	Popular
Autoria:	-



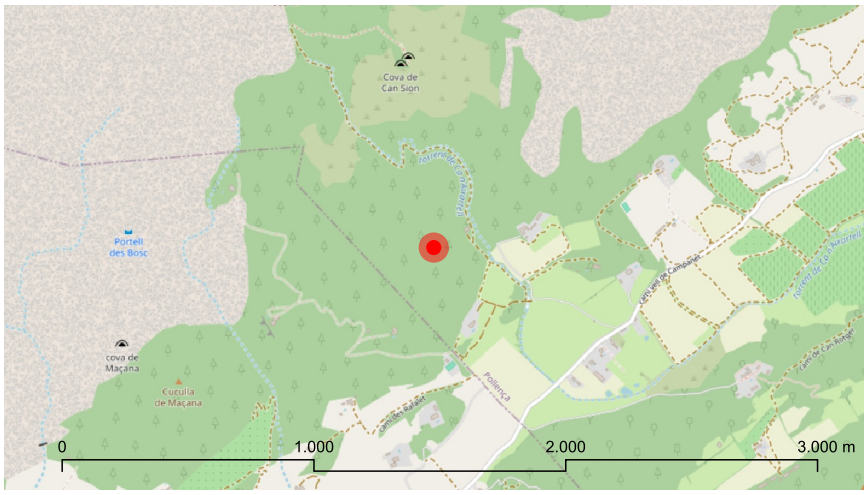

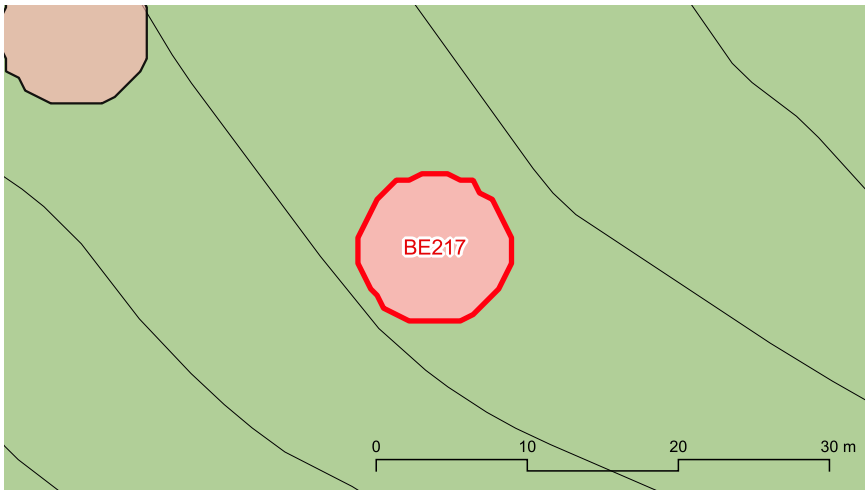



marès

BE217 Forn de calç de Can Sion 6

Descripció

Entorn:
Es situa dintre de l'alzinar de Can Sion.

Descripció de l'element:
Els forn de calç té unes dimensions de l'olla de 3,6 m.

Cronologia: Segle XIX-XX

Bibliografia i fonts: -

Estat de conservació

Valoració conjunt: Dolent.

Intervencions: -

Protecció de l'element

Nivell de protecció: A

Usos permesos: Element que no admet cap ús dels urbanísticament regulats

Protecció legal específica:
No en té

Elements destacats a conservar:
El conjunt format per les sitges, les barraques, els forns de calç i el porxo.

Directrius d'intervenció preferents:
Reparar els paraments del forn de calç.

Directrius d'intervenció admissibles:
Conservació, restauració i consolidació.

Entorn de protecció

S'estableix un entorn de protecció al voltant de l'element, amb el concret traçat que figura en la documentació gràfica. Dins l'àrea es mantindrà la perspectiva visual del conjunt, per la qual no es podran aixecar volums o construccions que perjudiquin les visuals.

BE218 Forn de calç de Can Sion 7

Identificació

Municipi:	Pollença
Nucli o paratge:	-
Adreça / Accés:	Camí vell de Campanet / Camí de Can Sion
Poligon / Parcel.la:	005 / 018
Ref. cadastral:	07042A005000180000SE
Coord. UTM ETRS89:	499622.618 - 4409017.105
Classificació del sòl:	Rústic
Plànol:	SR-27
Categoria:	Bé Etnològic
Tipologia:	Forn de calç
Ús actual:	Desús
Estil o corrent:	Popular
Autoria:	-



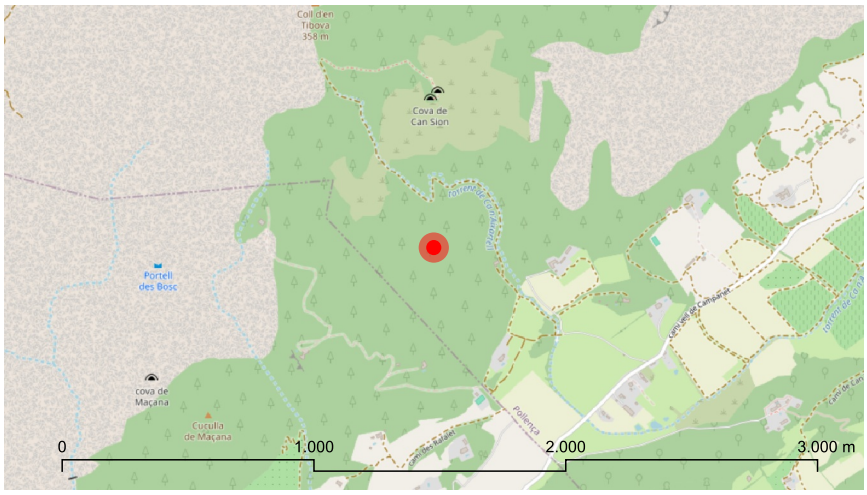

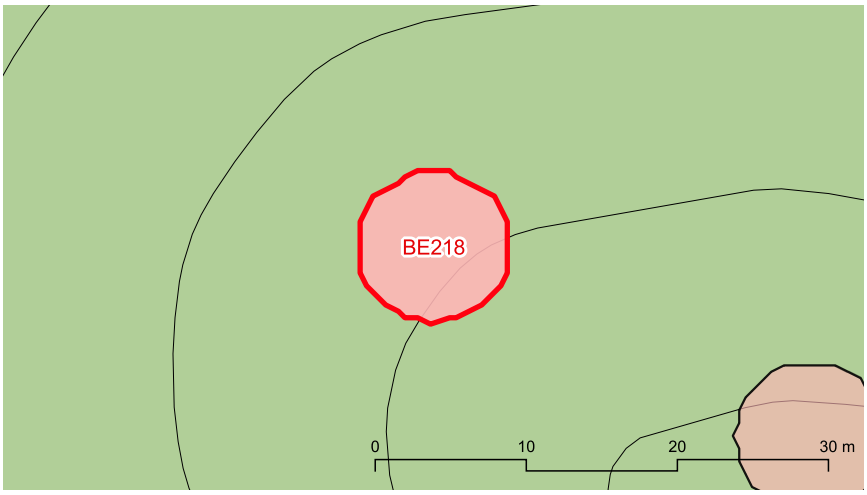



marès

BE218 Forn de calç de Can Sion 7

Descripció

Entorn:
Es situa dintre de l'alzinar de Can Sion.

Descripció de l'element:
Els forn de calç té unes dimensions de l'olla de 5 m.

Cronologia: Segle XIX-XX

Bibliografia i fonts: -

Estat de conservació

Valoració conjunt: Dolent. El forn de calç presenta els paraments esboldregats.

Intervencions: -

Protecció de l'element

Nivell de protecció: A

Usos permesos: Element que no admet cap ús dels urbanísticament regulats

Protecció legal específica:
No en té

Elements destacats a conservar:
El conjunt format per les sitges, les barraques, els forns de calç i el porxo.

Directrius d'intervenció preferents:
-

Directrius d'intervenció admissibles:
Conservació, restauració i consolidació.

Entorn de protecció

S'estableix un entorn de protecció al voltant de l'element, amb el concret traçat que figura en la documentació gràfica. Dins l'àrea es mantindrà la perspectiva visual del conjunt, per la qual no es podran aixecar volums o construccions que perjudiquin les visuals.

BE219 Porxo de Can Sion

Identificació

Municipi:	Pollença
Nucli o paratge:	-
Adreça / Accés:	Camí vell de Campanet / Camí de Can Sion
Poligon / Parcel.la:	005 / 018
Ref. cadastral:	07042A005000180000SE
Coord. UTM ETRS89:	499776.144 - 4409016.151
Classificació del sòl:	Rústic
Plànol:	SR-27
Categoria:	Bé Etnològic
Tipologia:	Porxo
Ús actual:	Desús
Estil o corrent:	Popular
Autoria:	-



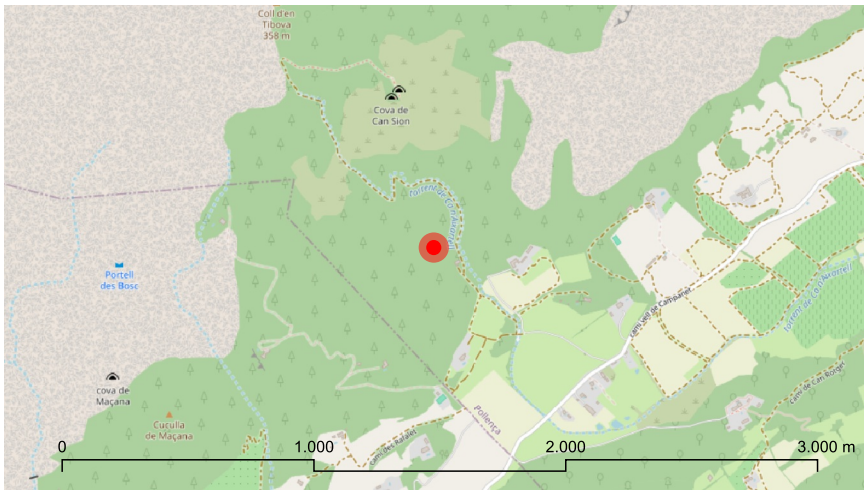

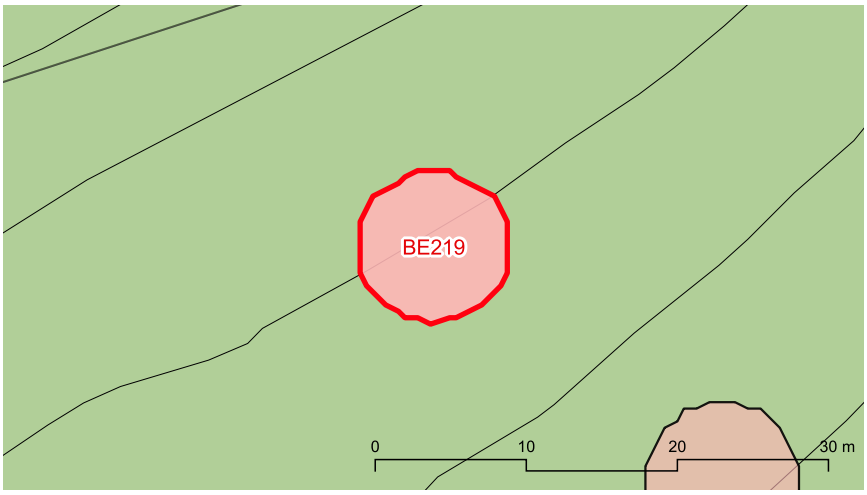



marès

BE219 Porxo de Can Sion

Descripció

Entorn:
Es situa dintre de l'alzinar de Can Sion.

Descripció de l'element:
Porxo de forma rectangular, paredat en sec, originalment cobert de teula.

Cronologia: Segle XIX-XX

Bibliografia i fonts: -

Estat de conservació

Valoració conjunt: Dolent. El porxo ha perdut la coberta de teula.

Intervencions: -

Protecció de l'element

Nivell de protecció: A

Usos permesos: Element que no admet cap ús dels urbanísticament regulats

Protecció legal específica:
No en té

Elements destacats a conservar:
El conjunt format per les sitges, les barraques, els forns de calç i el porxo.

Directrius d'intervenció preferents:
Recuperar la coberta de teula del porxo.

Directrius d'intervenció admissibles:
Conservació, restauració i consolidació.

Entorn de protecció

S'estableix un entorn de protecció al voltant de l'element, amb el concret traçat que figura en la documentació gràfica. Dins l'àrea es mantindrà la perspectiva visual del conjunt, per la qual no es podran aixecar volums o construccions que perjudiquin les visuals.

BE220 Forn de calç del camí vell de Lluc 8

Identificació

Municipi:	Pollença
Nucli o paratge:	-
Adreça / Accés:	Camí vell de Lluc
Poligon / Parcel.la:	007 / 255
Ref. cadastral:	07042A007002550000SD
Coord. UTM ETRS89:	494863.857 - 4411431.554
Classificació del sòl:	Rústic
Plànol:	SR-23
Categoria:	Bé Etnològic
Tipologia:	Forn de calç
Ús actual:	Desús
Estil o corrent:	Popular
Autoria:	-



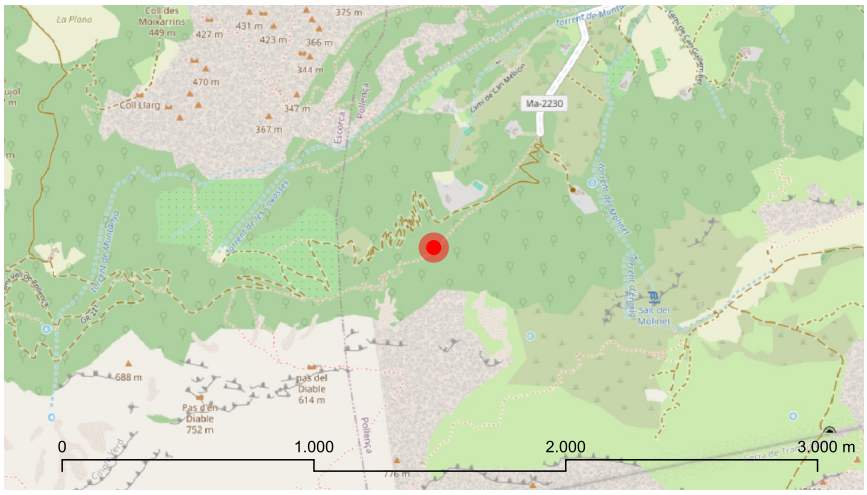

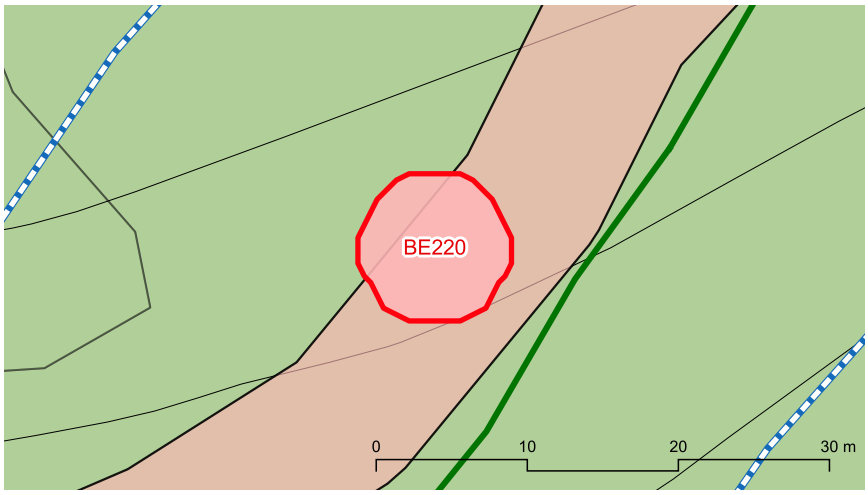



BE220 Forn de calç del camí vell de Lluc 8

Descripció

Entorn:
Es situa dintre de l'alzinar per on puja el camí vell de Lluc.

Descripció de l'element:
El forn de calç té una olla de 4,5 m de diàmetre, murs de 1,2 m de gruixa i una amplària de la porta de 1,5 m.

Cronologia: Segle XIX-XX

Bibliografia i fonts: -

Estat de conservació

Valoració conjunt: Dolent. La barraca i el forn de calç presenten importants esboldrecs.

Intervencions: -

Protecció de l'element

Nivell de protecció: A

Usos permesos: Activitats extensives pròpies del sector primari

Protecció legal específica:
No en té

Elements destacats a conservar:
El conjunt format per les sitges, la barraca i el forn de calç.

Directrius d'intervenció preferents:
Accions de promoció, conservació i potenciació que li corresponen com a element integrant de la Ruta d'interès paisatgístic-Ruta Pedra Seca que discorre pel terme municipal.

Directrius d'intervenció admissibles:
Conservació, restauració i consolidació.

Entorn de protecció
S'estableix un entorn de protecció al voltant de l'element, amb el concret traçat que figura en la documentació gràfica. Dins l'àrea es mantindrà la perspectiva visual del conjunt, per la qual no es podran aixecar volums o construccions que perjudiquin les visuals.

BE221 Sitja del camí vell de Lluc 11

Identificació

Municipi:	Pollença
Nucli o paratge:	-
Adreça / Accés:	Camí vell de Lluc
Poligon / Parcel.la:	007 / 255
Ref. cadastral:	07042A007002550000SD
Coord. UTM ETRS89:	494844.739 - 4411402.894
Classificació del sòl:	Rústic
Plànol:	SR-23
Categoria:	Bé Etnològic
Tipologia:	Sitja
Ús actual:	Desús
Estil o corrent:	Popular
Autoria:	-



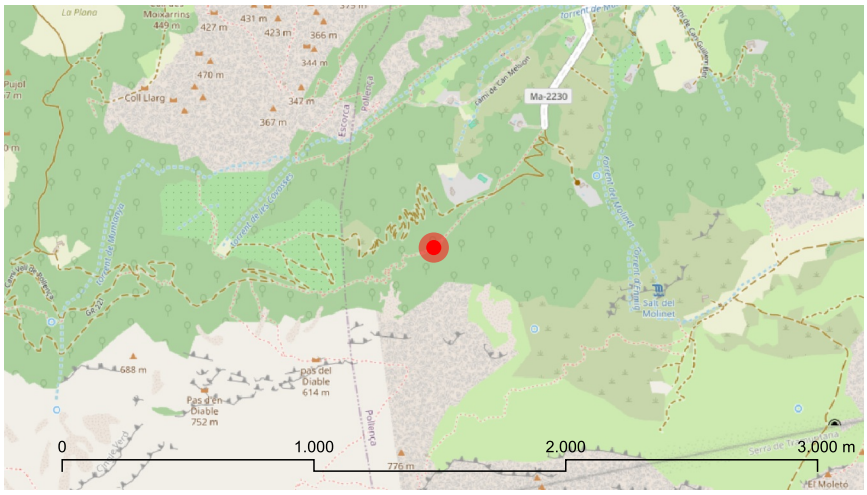

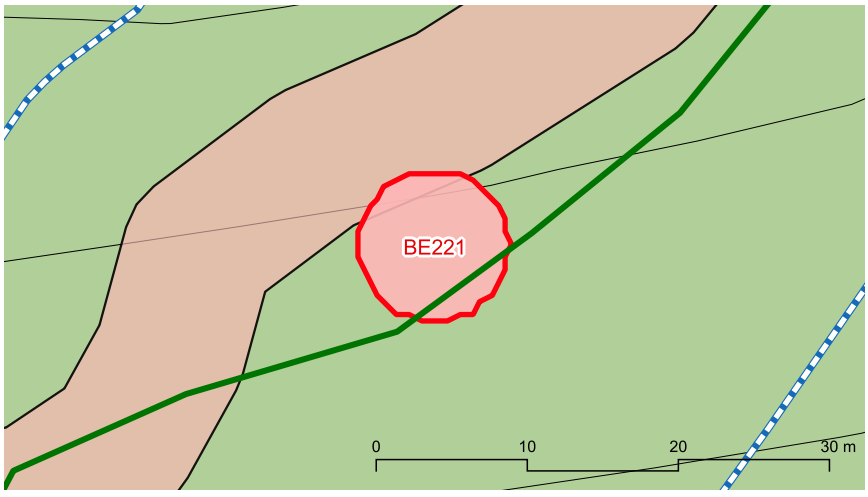



marès

BE221 Sitja del camí vell de Lluc 11

Descripció

Entorn:
Es situa dintre de l'alzinar per on puja el camí vell de Lluc.

Descripció de l'element:
La sitja té un diàmetre de 6 m. Presenten garlanda. Al costat de la sitja hi ha una barraca de forma rectangular.

Cronologia: Segle XIX-XX

Bibliografia i fonts: -

Estat de conservació

Valoració conjunt: Dolent. La barraca i el forn de calç presenten importants esboldrecs.

Intervencions: -

Protecció de l'element

Nivell de protecció: A

Usos permesos: Activitats extensives pròpies del sector primari

Protecció legal específica:
No en té

Elements destacats a conservar:
El conjunt format per les sitges, la barraca i el forn de calç.

Directrius d'intervenció preferents:
Accions de promoció, conservació i potenciació que li corresponen com a element integrant de la Ruta d'interès paisatgístic-Ruta Pedra Seca que discorre pel terme municipal.

Directrius d'intervenció admissibles:
Conservació, restauració i consolidació.

Entorn de protecció
S'estableix un entorn de protecció al voltant de l'element, amb el concret traçat que figura en la documentació gràfica. Dins l'àrea es mantindrà la perspectiva visual del conjunt, per la qual no es podran aixecar volums o construccions que perjudiquin les visuals.

BE222 Sitja del camí vell de Lluc 12

Identificació

Municipi:	Pollença
Nucli o paratge:	-
Adreça / Accés:	Camí vell de Lluc
Poligon / Parcel.la:	007 / 255
Ref. cadastral:	07042A007002550000SD
Coord. UTM ETRS89:	494667.129 - 4411268.373
Classificació del sòl:	Rústic
Plànol:	SR-23
Categoria:	Bé Etnològic
Tipologia:	Sitja
Ús actual:	Desús
Estil o corrent:	Popular
Autoria:	-



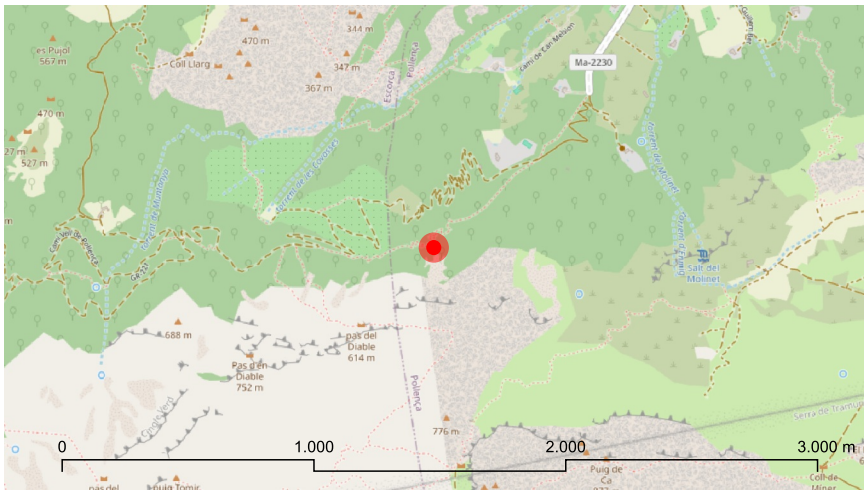

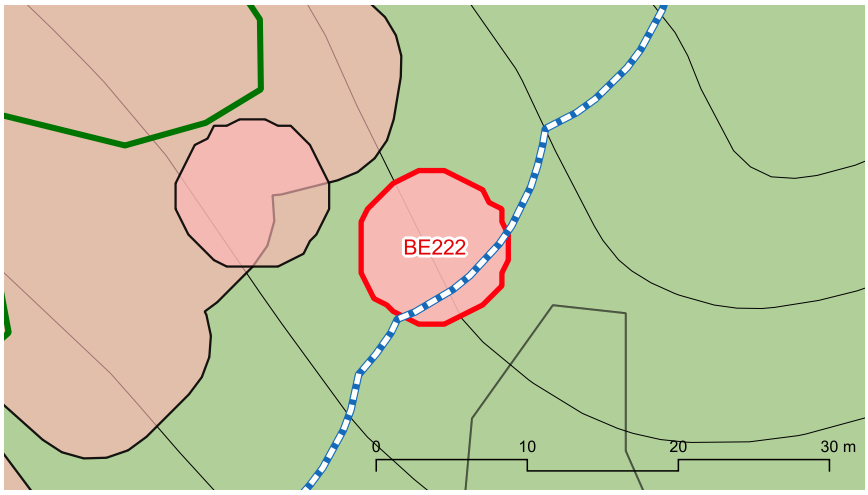



BE222 Sitja del camí vell de Lluc 12

Descripció

Entorn:
Es situa dintre de l'alzinar per on puja el camí vell de Lluc.

Descripció de l'element:
La sitja té un diàmetre de 6 m. Presenten garlanda i té un marge de sosteniment de 1,7 m d'altura. Al costat de la sitja hi ha una barraca de forma rectangular.

Cronologia: Segle XIX-XX

Bibliografia i fonts: -

Estat de conservació

Valoració conjunt: Dolent. La barraca i el forn de calç presenten importants esboldrecs.

Intervencions: -

Protecció de l'element

Nivell de protecció: A

Usos permesos: Activitats extensives pròpies del sector primari

Protecció legal específica:
No en té

Elements destacats a conservar:
El conjunt format per les sitges, la barraca i el forn de calç.

Directrius d'intervenció preferents:
Reparar els paraments de la sitja Accions de promoció, conservació i potenciació que li corresponen com a element integrant de la Ruta d'interès paisatgístic-Ruta Pedra Seca que discorre pel terme municipal.

Directrius d'intervenció admissibles:
Conservació, restauració i consolidació.

Entorn de protecció
S'estableix un entorn de protecció al voltant de l'element, amb el concret traçat que figura en la documentació gràfica. Dins l'àrea es mantindrà la perspectiva visual del conjunt, per la qual no es podran aixecar volums o construccions que perjudiquin les visuals.

BE223 Barraca de carboner del camí vell de Lluc 7

Identificació

Municipi:	Pollença
Nucli o paratge:	-
Adreça / Accés:	Camí vell de Lluc
Poligon / Parcel.la:	007 / 255
Ref. cadastral:	07042A007002550000SD
Coord. UTM ETRS89:	494655.176 - 4411271.902
Classificació del sòl:	Rústic
Plànol:	SR-23
Categoria:	Bé Etnològic
Tipologia:	Barraca de carboner
Ús actual:	Desús
Estil o corrent:	Popular
Autoria:	-



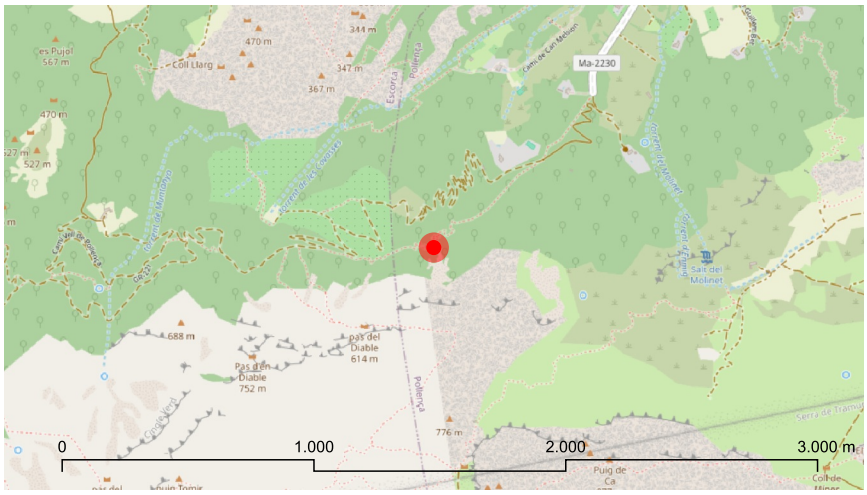

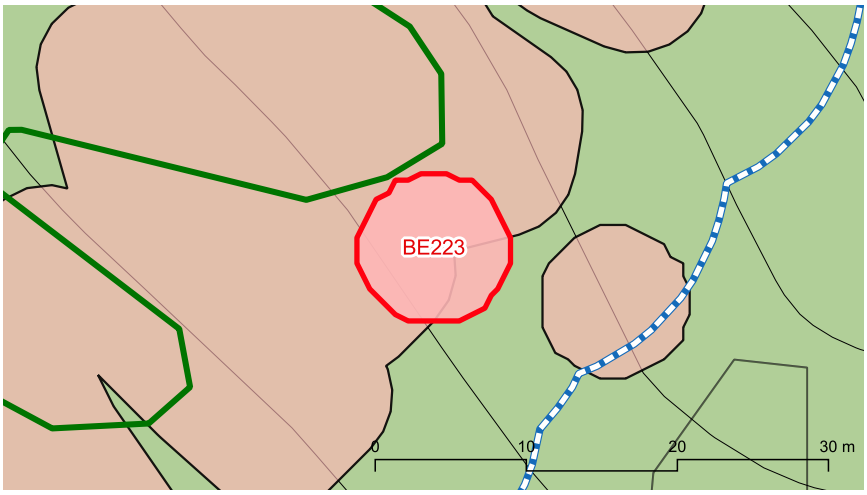



marès

BE223 Barraca de carboner del camí vell de Lluc 7

Descripció

Entorn:
Es situa dintre de l'alzinar per on puja el camí vell de Lluc.

Descripció de l'element:
Al costat de la sitja hi ha una barraca de forma rectangular.

Cronologia: Segle XIX-XX

Bibliografia i fonts: -

Estat de conservació

Valoració conjunt: Dolent. La barraca i el forn de calç presenten importants esboldrecs.

Intervencions: -

Protecció de l'element

Nivell de protecció: A

Usos permesos: Activitats extensives pròpies del sector primari

Protecció legal específica:
No en té

Elements destacats a conservar:
El conjunt format per les sitges, la barraca i el forn de calç.

Directrius d'intervenció preferents:
-

Directrius d'intervenció admissibles:
Conservació, restauració i consolidació.

Entorn de protecció

S'estableix un entorn de protecció al voltant de l'element, amb el concret traçat que figura en la documentació gràfica. Dins l'àrea es mantindrà la perspectiva visual del conjunt, per la qual no es podran aixecar volums o construccions que perjudiquin les visuals.

BE224 Forn de calç de Can Sales

Identificació

Municipi:	Pollença
Nucli o paratge:	-
Adreça / Accés:	Camí de les rotes de Can Sales
Poligon / Parcel.la:	004 / 593
Ref. cadastral:	07042A004005930000SU
Coord. UTM ETRS89:	500232.325 - 4414899.323
Classificació del sòl:	Rústic
Plànol:	SR-15
Categoria:	Bé Etnològic
Tipologia:	Forn de calç
Ús actual:	Desús
Estil o corrent:	Popular
Autoria:	-



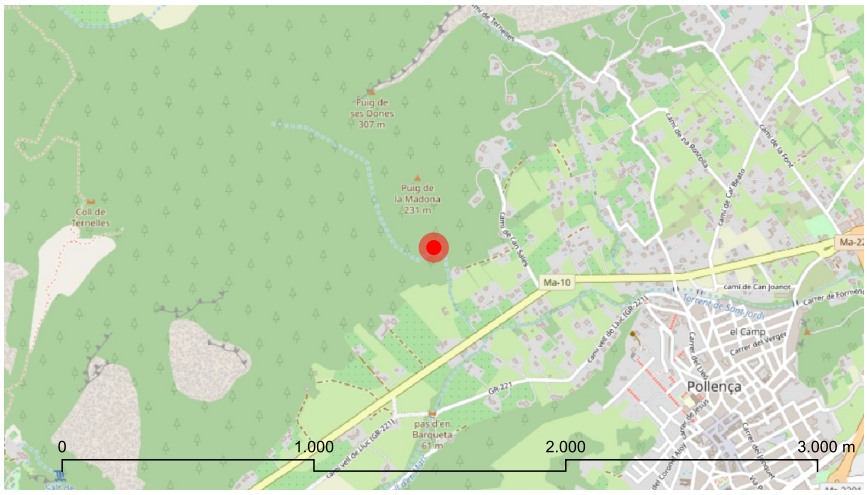

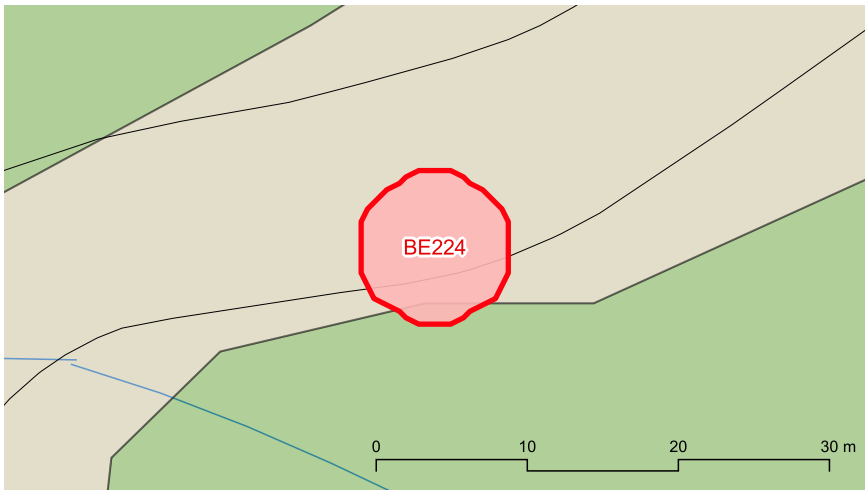



BE224 Forn de calç de Can Sales

Descripció

Entorn:
Es situa dintre de l'alzinar pel qual puja el camí de les rotes de Can Sales.

Descripció de l'element:
Forn de calç amb un diàmetre de l'olla de 3 m. Els murs tenen una gruixa de 1,5 m i la boca del forn té una amplària de 1 m.

Cronologia: Segle XIX-XX

Bibliografia i fonts: -

Estat de conservació

Valoració conjunt: Bo. No presenta cap esbaldrec.

Intervencions: -

Protecció de l'element

Nivell de protecció: A

Usos permesos: Element que no admet cap ús dels urbanísticament regulats

Protecció legal específica:
S'inclou dintre del BIC que abasta la zona del municipi declarada Paratge pintoresc. Decret 984/1972, de 24 de març (BOE 94, de 19/4/72).

Elements destacats a conservar:
El forn de calç

Directrius d'intervenció preferents:
-

Directrius d'intervenció admissibles:
Conservació, restauració i consolidació.

Entorn de protecció
S'estableix un entorn de protecció al voltant de l'element, amb el concret traçat que figura en la documentació gràfica. Dins l'àrea es mantindrà la perspectiva visual del conjunt, per la qual no es podran aixecar volums o construccions que perjudiquin les visuals.

BE225 Forn de calç dels Rafals

Identificació

Municipi:	Pollença
Nucli o paratge:	-
Adreça / Accés:	Camí dels Rafals
Poligon / Parcel.la:	008 / 011
Ref. cadastral:	07042A008000110000SI
Coord. UTM ETRS89:	498731.705 - 4411548.577
Classificació del sòl:	Rústic
Plànol:	SR-24
Categoria:	Bé Etnològic
Tipologia:	Forn de calç
Ús actual:	Desús
Estil o corrent:	Popular
Autoria:	-



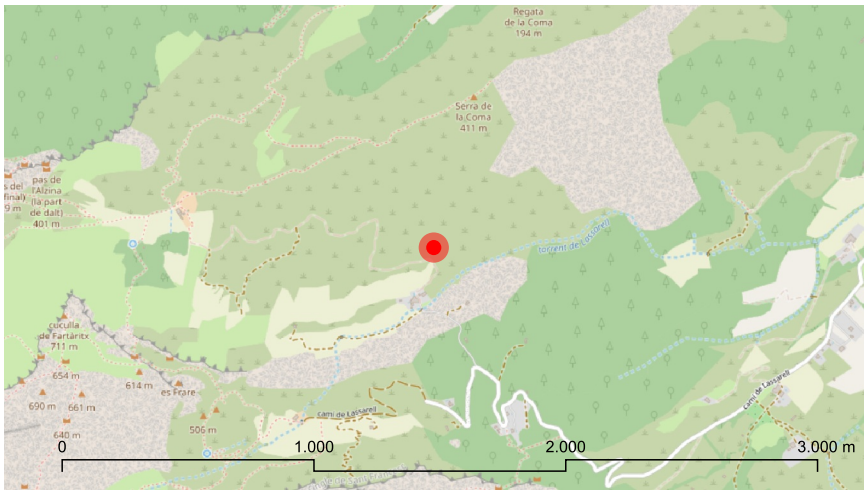

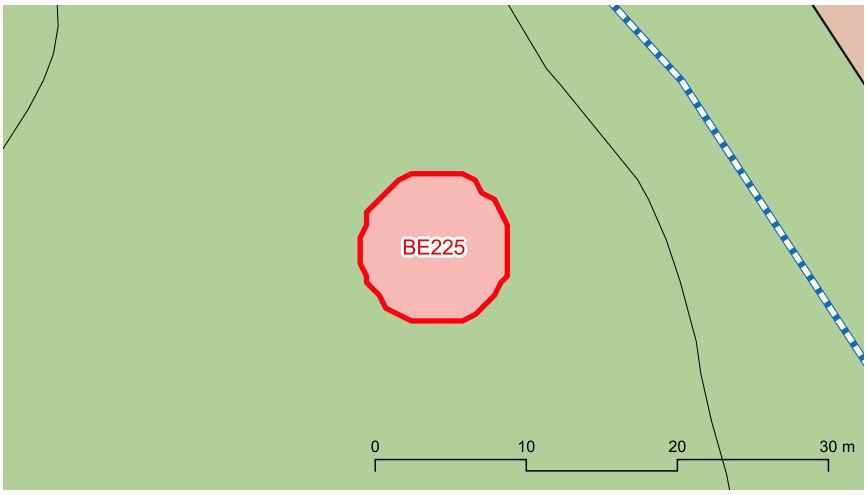



BE225 Forn de calç dels Rafals

Descripció

Entorn:
Es situa a la zona marjada situada al nord de les cases.

Descripció de l'element:
Forn de calç situat a una zona plana. El diàmetre de l'olla és de 4 m i la gruixa de les parets és de 2 m. La porta té 1,3 m d'amplària.

Cronologia: Segle XIX-XX

Bibliografia i fonts: -

Estat de conservació

Valoració conjunt: Bo.

Intervencions: S'ha paredat en sec la porta del forn.

Protecció de l'element

Nivell de protecció: A

Usos permesos: Element que no admet cap ús dels urbanísticament regulats

Protecció legal específica:
No en té

Elements destacats a conservar:
El forn de calç

Directrius d'intervenció preferents:
Eliminar el paredat de la porta del forn.

Directrius d'intervenció admissibles:
Conservació, restauració i consolidació.

Entorn de protecció
S'estableix un entorn de protecció al voltant de l'element, amb el concret traçat que figura en la documentació gràfica. Dins l'àrea es mantindrà la perspectiva visual del conjunt, per la qual no es podran aixecar volums o construccions que perjudiquin les visuals.

BE226 Sitja de Cal Hereu 13

Identificació

Municipi:	Pollença
Nucli o paratge:	-
Adreça / Accés:	Carretera de cala Sant Vicenç Ma-2203
Poligon / Parcel.la:	009 / 032
Ref. cadastral:	07042A009000320000SB
Coord. UTM ETRS89:	503407.639 - 4417381.606
Classificació del sòl:	Rústic
Plànol:	SR-10
Categoria:	Bé Etnològic
Tipologia:	Rotles de Sitja
Ús actual:	Desús
Estil o corrent:	Popular
Autoria:	-





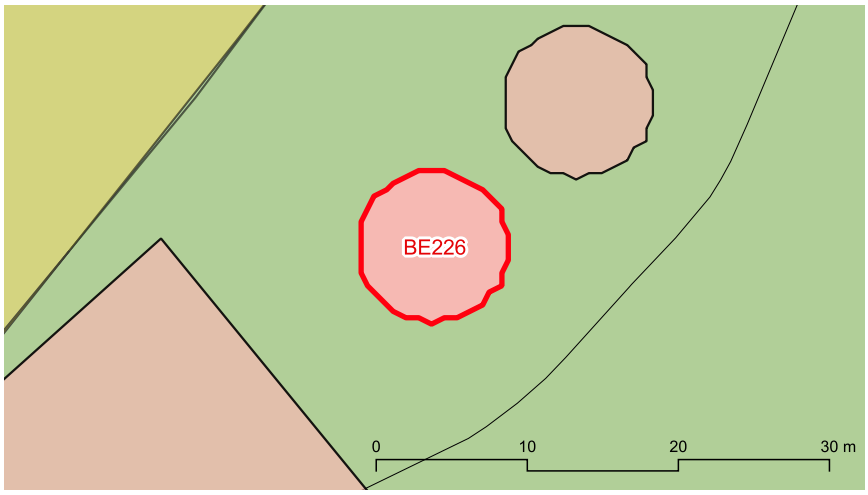



marès

BE226 Sitja de Cal Hereu 13

Descripció

Entorn:
Vall de Sant Vicenç, dintre de l'alzinar a l'est de la carretera i el torrent.

Descripció de l'element:
Presenta garlanda parcial i té un diàmetre de 7 m.

Cronologia: Segle XIX-XX

Bibliografia i fonts: -

Estat de conservació

Valoració conjunt: Bo.

Intervencions: -

Protecció de l'element

Nivell de protecció: A

Usos permesos: Element que no admet cap ús dels urbanísticament regulats

Protecció legal específica:
S'inclou dintre del BIC que abasta la zona del municipi declarada Paratge pintoresc. Decret 984/1972, de 24 de març (BOE 94, de 19/4/72).

Elements destacats a conservar:
El conjunt format per les dues sitges

Directrius d'intervenció preferents:
-

Directrius d'intervenció admissibles:
Conservació, restauració i consolidació.

Entorn de protecció

S'estableix un entorn de protecció al voltant de l'element, amb el concret traçat que figura en la documentació gràfica. Dins l'àrea es mantindrà la perspectiva visual del conjunt, per la qual no es podran aixecar volums o construccions que perjudiquin les visuals.

BE227 Sitja de Cal Hereu 14

Identificació

Municipi:	Pollença
Nucli o paratge:	-
Adreça / Accés:	Carretera de cala Sant Vicenç Ma-2203
Poligon / Parcel.la:	009 / 032
Ref. cadastral:	07042A009000320000SB
Coord. UTM ETRS89:	503417.205 - 4417391.172
Classificació del sòl:	Rústic
Plànol:	SR-10
Categoria:	Bé Etnològic
Tipologia:	Rotles de Sitja
Ús actual:	Desús
Estil o corrent:	Popular
Autoria:	-





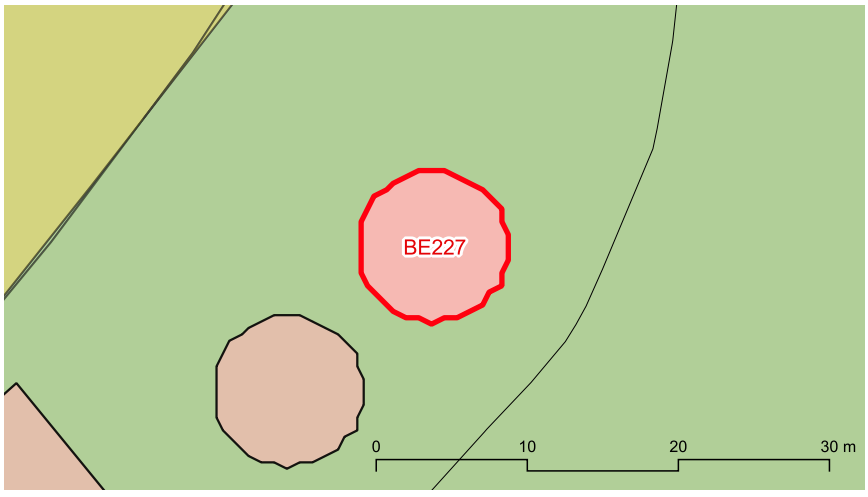



marès

BE227 Sitja de Cal Hereu 14

Descripció

Entorn:
Vall de Sant Vicenç, dintre de l'alzinar a l'est de la carretera i el torrent.

Descripció de l'element:
Presenta garlanda parcial i té un diàmetre de 7 m.

Cronologia: Segle XIX-XX

Bibliografia i fonts: -

Estat de conservació

Valoració conjunt: Bo.

Intervencions: -

Protecció de l'element

Nivell de protecció: A

Usos permesos: Element que no admet cap ús dels urbanísticament regulats

Protecció legal específica:
S'inclou dintre del BIC que abasta la zona del municipi declarada Paratge pintoresc. Decret 984/1972, de 24 de març (BOE 94, de 19/4/72).

Elements destacats a conservar:
El conjunt format per les dues sitges

Directrius d'intervenció preferents:
-

Directrius d'intervenció admissibles:
Conservació, restauració i consolidació.

Entorn de protecció

S'estableix un entorn de protecció al voltant de l'element, amb el concret traçat que figura en la documentació gràfica. Dins l'àrea es mantindrà la perspectiva visual del conjunt, per la qual no es podran aixecar volums o construccions que perjudiquin les visuals.

BE228 Forn de calç de Can Bosc

Identificació

Municipi:	Pollença
Nucli o paratge:	-
Adreça / Accés:	Camí de Can Bosc
Poligon / Parcel.la:	006 / 553
Ref. cadastral:	07042A006005530000SG
Coord. UTM ETRS89:	499577.644 - 4410568.918
Classificació del sòl:	Rústic
Plànol:	SR-24
Categoria:	Bé Etnològic
Tipologia:	Forn de calç
Ús actual:	Desús
Estil o corrent:	Popular
Autoria:	-



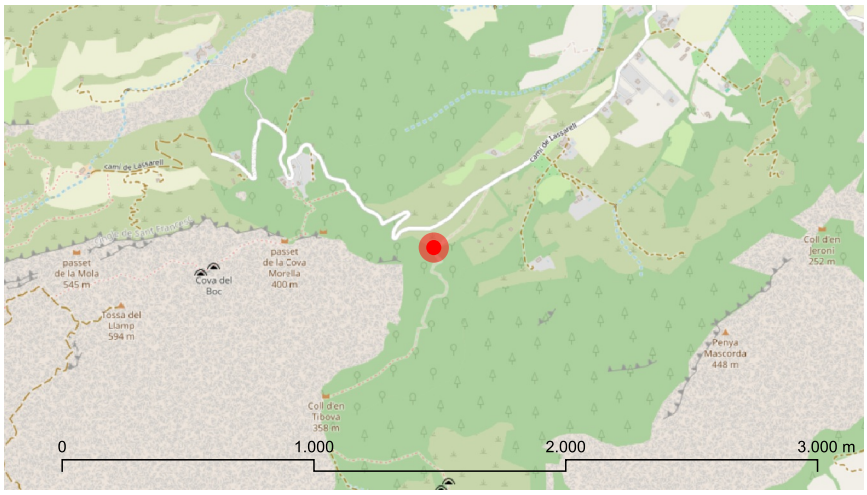

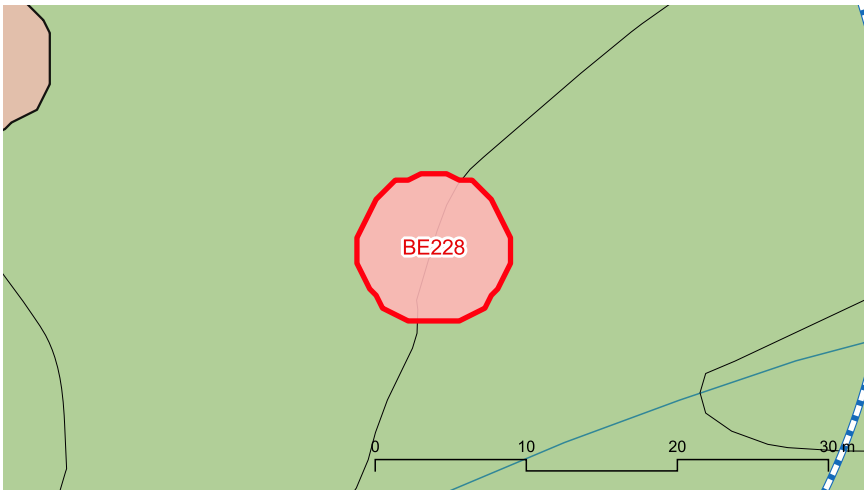



BE228 Forn de calç de Can Bosc

Descripció

Entorn:
Es situa dintre de l'alzinar al sud del camí just al començament de la pujada als Rafals.

Descripció de l'element:
El forn de calç té una olla de 3,7 m de diàmetre i una amplària de la porta de 1 m.

Cronologia: Segle XIX-XX

Bibliografia i fonts: -

Estat de conservació

Valoració conjunt: Dolent. El forn de calç presenta grans esbaldrecs.

Intervencions: -

Protecció de l'element

Nivell de protecció: A

Usos permesos: Element que no admet cap ús dels urbanísticament regulats

Protecció legal específica:
No en té

Elements destacats a conservar:
El conjunt format per les tres sitges i el forn de calç

Directrius d'intervenció preferents:
Consolidar els murs del forn de calç.

Directrius d'intervenció admissibles:
Conservació, restauració i consolidació.

Entorn de protecció
S'estableix un entorn de protecció al voltant de l'element, amb el concret traçat que figura en la documentació gràfica. Dins l'àrea es mantindrà la perspectiva visual del conjunt, per la qual no es podran aixecar volums o construccions que perjudiquin les visuals.

BE229 Sitja de Can Bosc 15

Identificació

Municipi:	Pollença
Nucli o paratge:	-
Adreça / Accés:	Camí de Can Bosc
Poligon / Parcel.la:	006 / 553
Ref. cadastral:	07042A006005530000SG
Coord. UTM ETRS89:	499396.338 - 4410592.928
Classificació del sòl:	Rústic
Plànol:	SR-24
Categoria:	Bé Etnològic
Tipologia:	Rotles de sitja
Ús actual:	Desús
Estil o corrent:	Popular
Autoria:	-



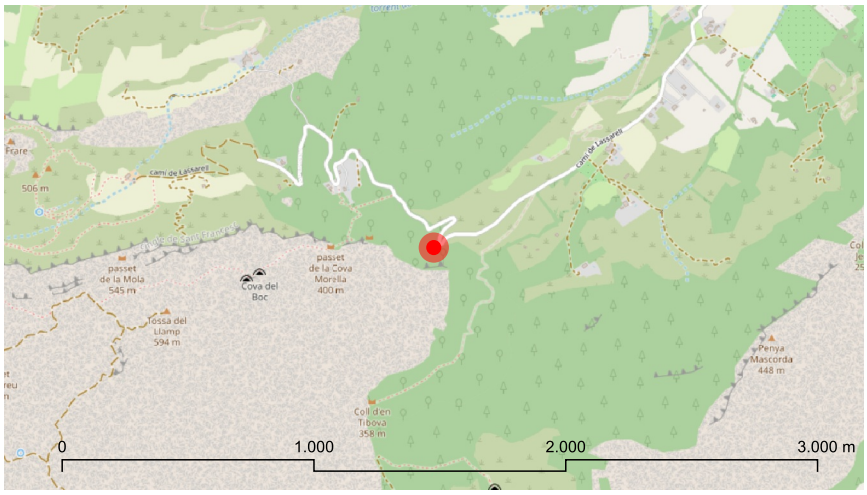

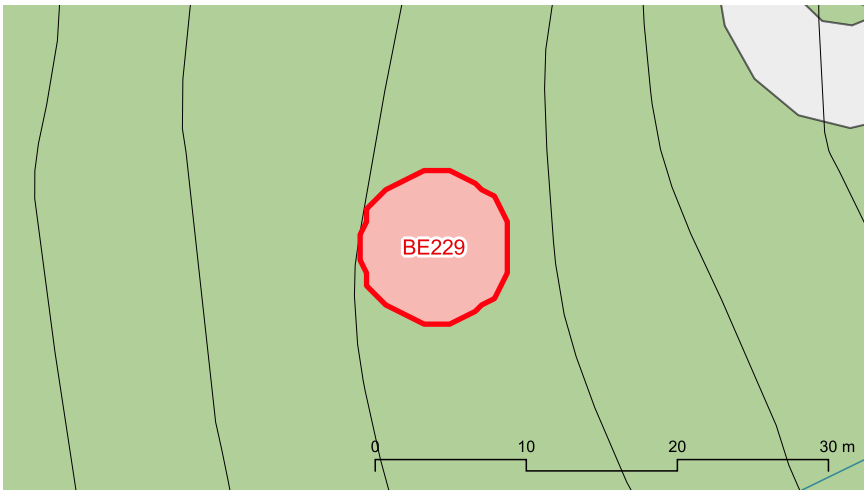



BE229 Sitja de Can Bosc 15

Descripció

Entorn:
Es situa dintre de l'alzinar al sud del camí just al començament de la pujada als Rafals.

Descripció de l'element:
La sitja té un diàmetre de 6,7 m. Presenta garlanda i té un marge de sosteniment de 1,5 m d'altura.

Cronologia: Segle XIX-XX

Bibliografia i fonts: -

Estat de conservació

Valoració conjunt: Dolent. El forn de calç presenta grans esbaldrecs.

Intervencions: -

Protecció de l'element

Nivell de protecció: A

Usos permesos: Element que no admet cap ús dels urbanísticament regulats

Protecció legal específica:
No en té

Elements destacats a conservar:
El conjunt format per les tres sitges i el forn de calç

Directrius d'intervenció preferents:
Consolidar els murs del forn de calç.

Directrius d'intervenció admissibles:
Conservació, restauració i consolidació.

Entorn de protecció
S'estableix un entorn de protecció al voltant de l'element, amb el concret traçat que figura en la documentació gràfica. Dins l'àrea es mantindrà la perspectiva visual del conjunt, per la qual no es podran aixecar volums o construccions que perjudiquin les visuals.

BE230 Sitja de Can Bosc 16

Identificació

Municipi:	Pollença
Nucli o paratge:	-
Adreça / Accés:	Camí de Can Bosc
Poligon / Parcel.la:	006 / 553
Ref. cadastral:	07042A006005530000SG
Coord. UTM ETRS89:	499451.866 - 4410592.173
Classificació del sòl:	Rústic
Plànol:	SR-24
Categoria:	Bé Etnològic
Tipologia:	Rotles de sitja
Ús actual:	Desús
Estil o corrent:	Popular
Autoria:	-



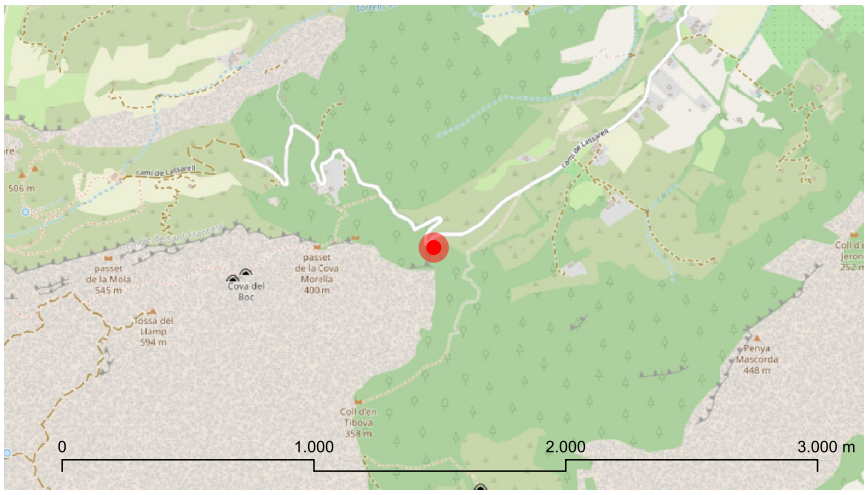

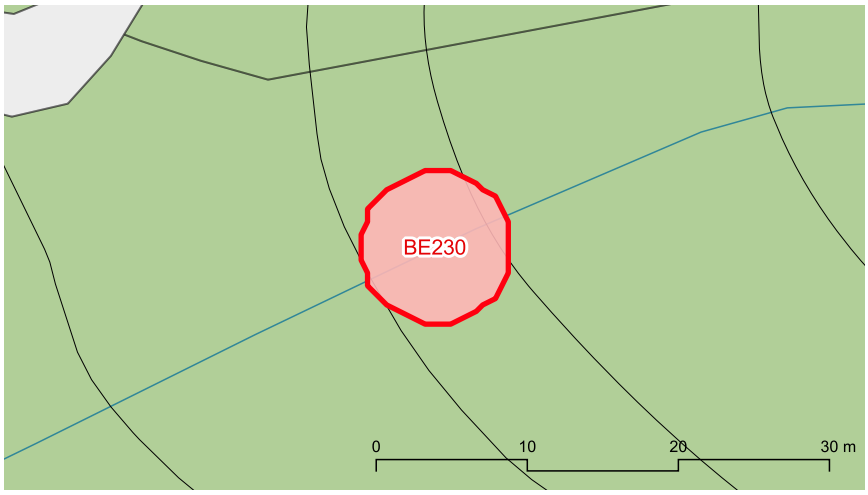



BE230 Sitja de Can Bosc 16

Descripció

Entorn:
Es situa dintre de l'alzinar al sud del camí just al començament de la pujada als Rafals.

Descripció de l'element:
La sitja té un diàmetre de 6,7 m. Presenta garlanda.

Cronologia: Segle XIX-XX

Bibliografia i fonts: -

Estat de conservació

Valoració conjunt: Dolent. El forn de calç presenta grans esbaldrecs.

Intervencions: -

Protecció de l'element

Nivell de protecció: A

Usos permesos: Element que no admet cap ús dels urbanísticament regulats

Protecció legal específica:
No en té

Elements destacats a conservar:
El conjunt format per les tres sitges i el forn de calç

Directrius d'intervenció preferents:
Consolidar els murs del forn de calç.

Directrius d'intervenció admissibles:
Conservació, restauració i consolidació.

Entorn de protecció
S'estableix un entorn de protecció al voltant de l'element, amb el concret traçat que figura en la documentació gràfica. Dins l'àrea es mantindrà la perspectiva visual del conjunt, per la qual no es podran aixecar volums o construccions que perjudiquin les visuals.

BE231 Sitja de Can Bosc 17

Identificació

Municipi:	Pollença
Nucli o paratge:	-
Adreça / Accés:	Camí de Can Bosc
Poligon / Parcel.la:	006 / 553
Ref. cadastral:	07042A006005530000SG
Coord. UTM ETRS89:	499547.411 - 4410581.431
Classificació del sòl:	Rústic
Plànol:	SR-24
Categoria:	Bé Etnològic
Tipologia:	Rotles de sitja
Ús actual:	Desús
Estil o corrent:	Popular
Autoria:	-



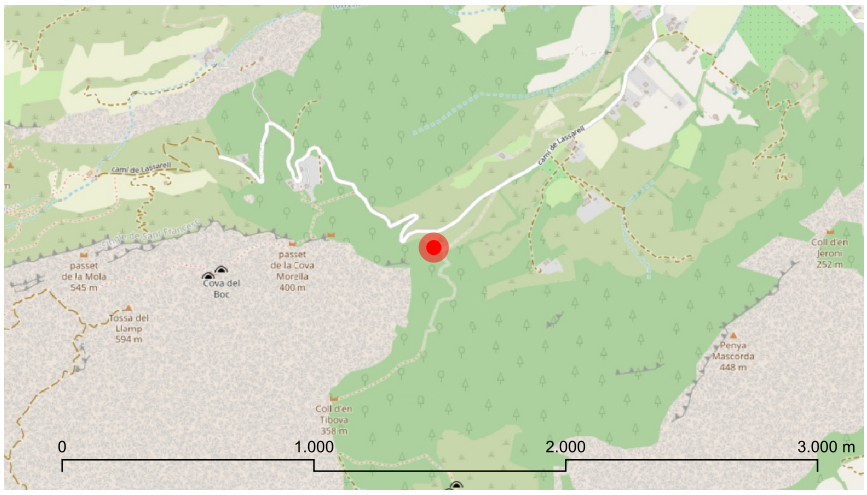

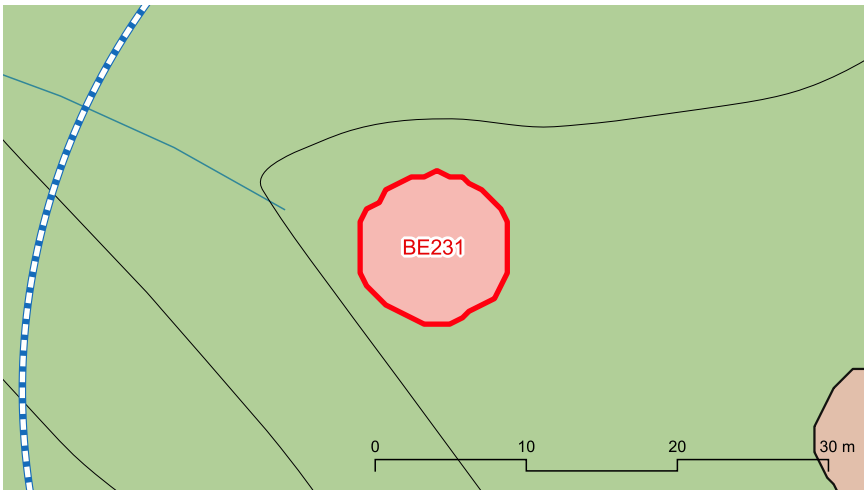



marès

BE231 Sitja de Can Bosc 17

Descripció

Entorn:
Es situa dintre de l'alzinar al sud del camí just al començament de la pujada als Rafals.

Descripció de l'element:
La sitja té un diàmetre de 6,7 m. Presenta garlanda.

Cronologia: Segle XIX-XX

Bibliografia i fonts: -

Estat de conservació

Valoració conjunt: Dolent. El forn de calç presenta grans esbaldrecs.

Intervencions: -

Protecció de l'element

Nivell de protecció: A

Usos permesos: Element que no admet cap ús dels urbanísticament regulats

Protecció legal específica:
No en té

Elements destacats a conservar:
El conjunt format per les tres sitges i el forn de calç

Directrius d'intervenció preferents:
Consolidar els murs del forn de calç.

Directrius d'intervenció admissibles:
Conservació, restauració i consolidació.

Entorn de protecció

S'estableix un entorn de protecció al voltant de l'element, amb el concret traçat que figura en la documentació gràfica. Dins l'àrea es mantindrà la perspectiva visual del conjunt, per la qual no es podran aixecar volums o construccions que perjudiquin les visuals.

BE232 Sitja de Fartàritx Gran

Identificació

Municipi:	Pollença
Nucli o paratge:	-
Adreça / Accés:	Camí de Fartàritx
Poligon / Parcel.la:	008 / 005
Ref. cadastral:	07042A008000050000SR
Coord. UTM ETRS89:	497697.7 - 4411568.418
Classificació del sòl:	Rústic
Plànol:	SR-23
Categoria:	Bé Etnològic
Tipologia:	Rotles de sitja
Ús actual:	Desús
Estil o corrent:	-
Autoria:	-



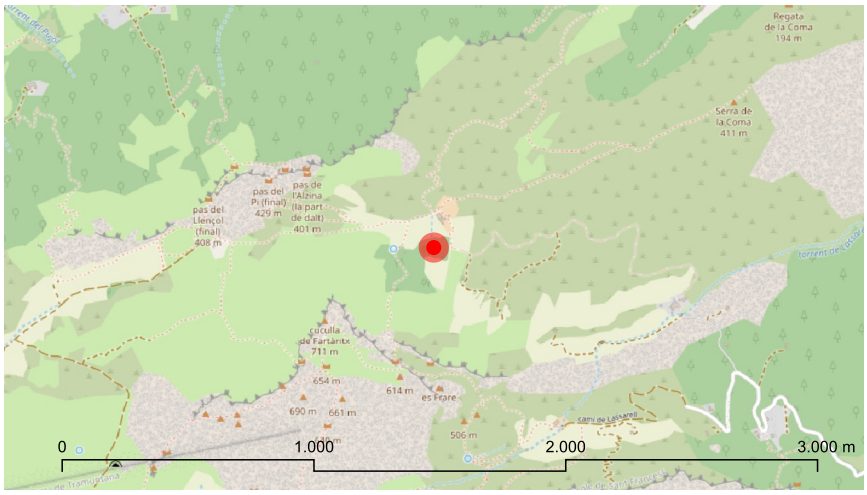

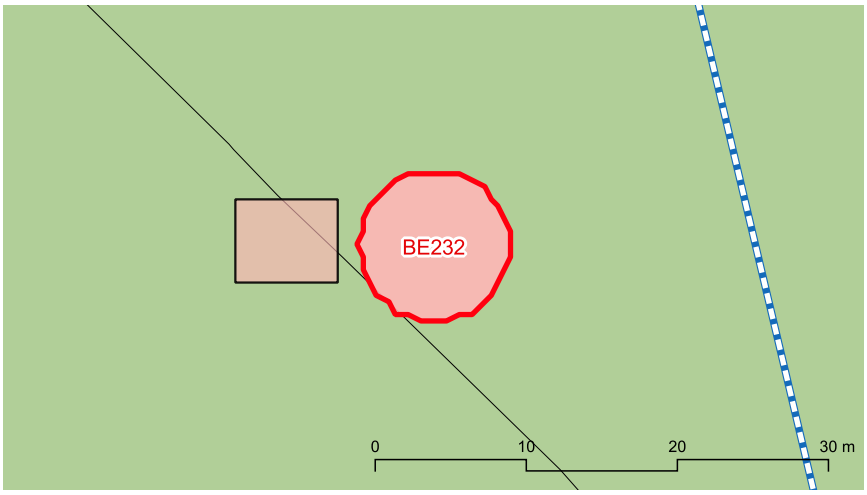



BE232 Sitja de Fartàritx Gran

Descripció

Entorn:
Es situa dintre de l'alzinar situat al sud-oest de les cases.

Descripció de l'element:
La sitja té un diàmetre de 6,7 m. Presenta garlanda.

Cronologia: Segle XIX-XX

Bibliografia i fonts: -

Estat de conservació

Valoració conjunt: Dolent.

Intervencions: -

Protecció de l'element

Nivell de protecció: A

Usos permesos: Element que no admet cap ús dels urbanísticament regulats

Protecció legal específica:
No en té

Elements destacats a conservar:
El conjunt format per la sitja i la barraca de carboner

Directrius d'intervenció preferents:
Consolidar els paraments de la barraca.

Directrius d'intervenció admissibles:
Conservació, restauració i consolidació.

Entorn de protecció
S'estableix un entorn de protecció al voltant de l'element, amb el concret traçat que figura en la documentació gràfica. Dins l'àrea es mantindrà la perspectiva visual del conjunt, per la qual no es podran aixecar volums o construccions que perjudiquin les visuals.

BE233 Barraca de carboner de Fartàritx Gran

Identificació

Municipi:	Pollença
Nucli o paratge:	-
Adreça / Accés:	Camí de Fartàritx
Poligon / Parcel.la:	008 / 005
Ref. cadastral:	07042A008000050000SR
Coord. UTM ETRS89:	497687.896 - 4411568.752
Classificació del sòl:	Rústic
Plànol:	SR-23
Categoria:	Bé Etnològic
Tipologia:	Barraca de carboner
Ús actual:	Desús
Estil o corrent:	-
Autoria:	-



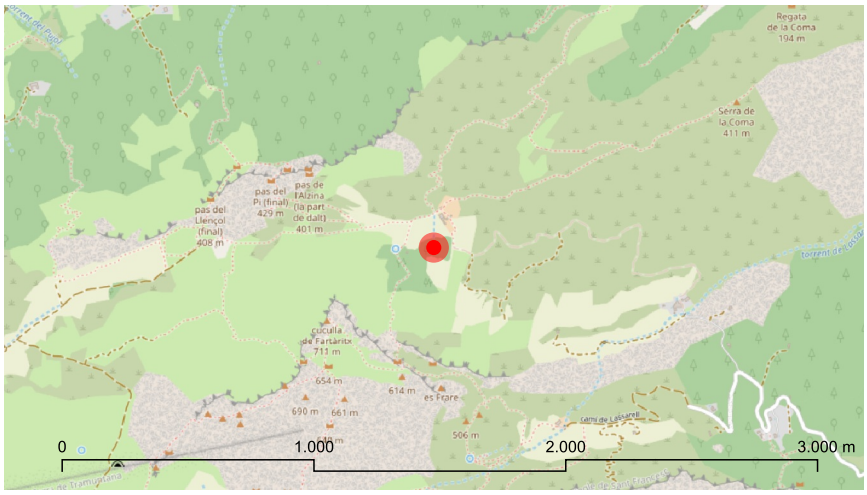

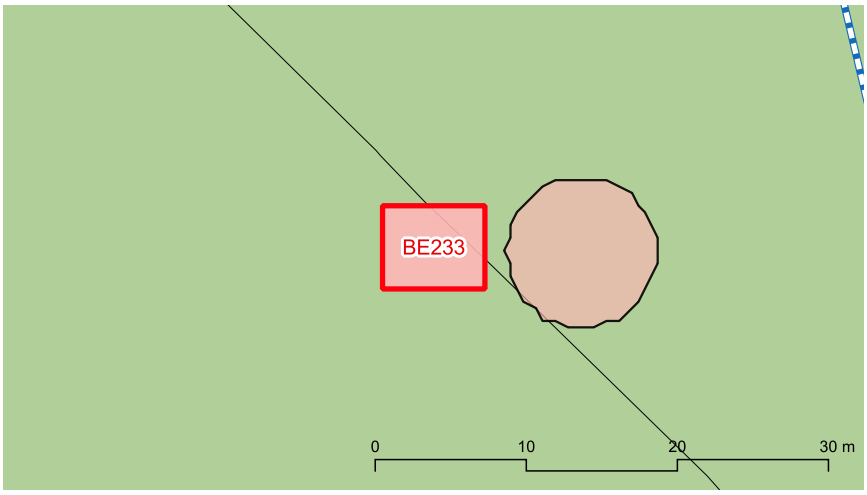



marès

BE233 Barraca de carboner de Fartàritx Gran

Descripció

Entorn:
Es situa dintre de l'alzinar situat al sud-oest de les cases.

Descripció de l'element:
-

Cronologia: Segle XIX-XX

Bibliografia i fonts: -

Estat de conservació

Valoració conjunt: Dolent.

Intervencions: -

Protecció de l'element

Nivell de protecció: A

Usos permesos: Element que no admet cap ús dels urbanísticament regulats

Protecció legal específica:
No en té

Elements destacats a conservar:
El conjunt format per la sitja i la barraca de carboner

Directrius d'intervenció preferents:
Consolidar els paraments de la barraca.

Directrius d'intervenció admissibles:
Conservació, restauració i consolidació.

Entorn de protecció
S'estableix un entorn de protecció al voltant de l'element, amb el concret traçat que figura en la documentació gràfica. Dins l'àrea es mantindrà la perspectiva visual del conjunt, per la qual no es podran aixecar volums o construccions que perjudiquin les visuals.

BE234 Sitja de Fartàritx d'en Roig 19

Identificació

Municipi:	Pollença
Nucli o paratge:	-
Adreça / Accés:	Camí de Fartàritx
Poligon / Parcel.la:	008 / 006
Ref. cadastral:	07042A008000060000SD
Coord. UTM ETRS89:	497583.636 - 4411515.623
Classificació del sòl:	Rústic
Plànol:	SR-23
Categoria:	Bé Etnològic
Tipologia:	Rotles de sitja
Ús actual:	Desús
Estil o corrent:	Popular
Autoria:	-



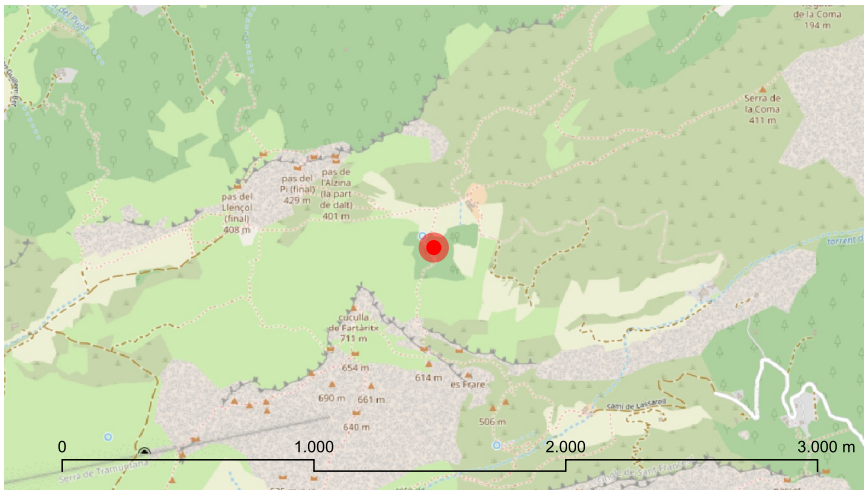

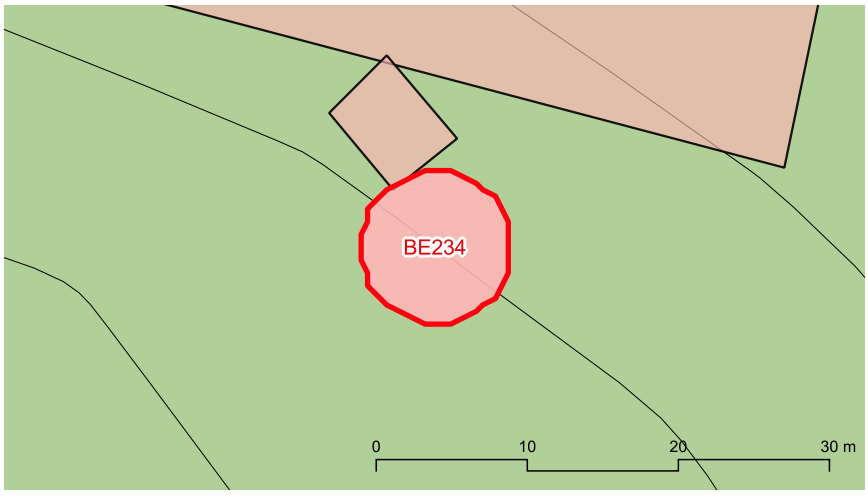



BE234 Sitja de Fartàritx d'en Roig 19

Descripció

Entorn:
Es situa dintre de l'alzinar situat al sud-oest de les cases.

Descripció de l'element:
La sitja tenen un diàmetre de 6,6 m i presenten garlanda.

Cronologia: Segle XIX-XX

Bibliografia i fonts: -

Estat de conservació

Valoració conjunt: Dolent.

Intervencions: -

Protecció de l'element

Nivell de protecció: A

Usos permesos: Element que no admet cap ús dels urbanísticament regulats

Protecció legal específica:
No en té

Elements destacats a conservar:
El conjunt format per les dues sitges i el porxo

Directrius d'intervenció preferents:
Consolidar el paraments del porxo.

Directrius d'intervenció admissibles:
Conservació, restauració i consolidació.

Entorn de protecció
S'estableix un entorn de protecció al voltant de l'element, amb el concret traçat que figura en la documentació gràfica. Dins l'àrea es mantindrà la perspectiva visual del conjunt, per la qual no es podran aixecar volums o construccions que perjudiquin les visuals.

BE235 Sitja de Fartàritx d'en Roig 20

Identificació

Municipi:	Pollença
Nucli o paratge:	-
Adreça / Accés:	Camí de Fartàritx
Poligon / Parcel.la:	008 / 006
Ref. cadastral:	07042A008000060000SD
Coord. UTM ETRS89:	497573.173 - 4411494.245
Classificació del sòl:	Rústic
Plànol:	SR-23
Categoria:	Bé Etnològic
Tipologia:	Rotles de sitja
Ús actual:	Desús
Estil o corrent:	Popular
Autoria:	-



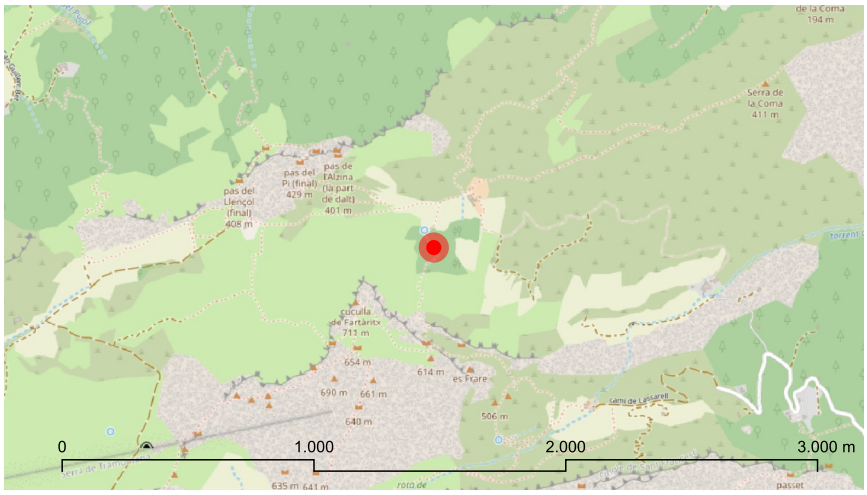

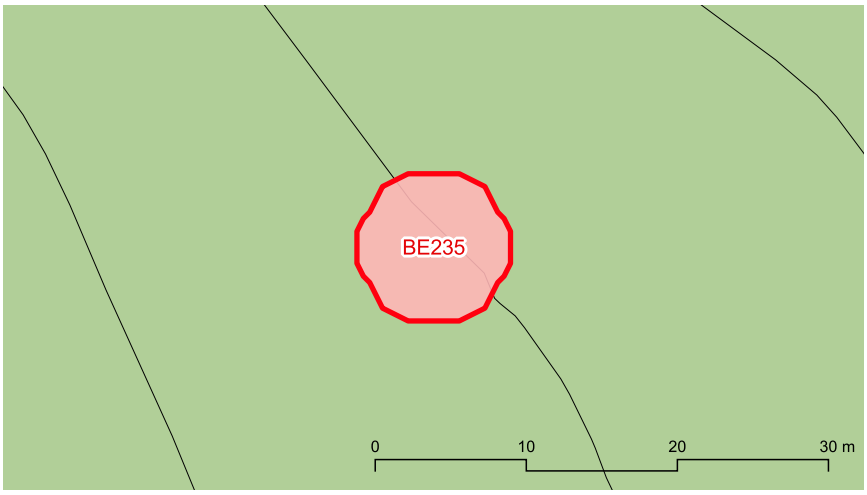



BE235 Sitja de Fartàritx d'en Roig 20

Descripció

Entorn:
Es situa dintre de l'alzinar situat al sud-oest de les cases.

Descripció de l'element:
La sitja té un diàmetre de 6,6 m i presenten garlanda.

Cronologia: Segle XIX-XX

Bibliografia i fonts: -

Estat de conservació

Valoració conjunt: Dolent.

Intervencions: -

Protecció de l'element

Nivell de protecció: A

Usos permesos: Element que no admet cap ús dels urbanísticament regulats

Protecció legal específica:
No en té

Elements destacats a conservar:
El conjunt format per les dues sitges i el porxo

Directrius d'intervenció preferents:
Consolidar el paraments del porxo.

Directrius d'intervenció admissibles:
Conservació, restauració i consolidació.

Entorn de protecció
S'estableix un entorn de protecció al voltant de l'element, amb el concret traçat que figura en la documentació gràfica. Dins l'àrea es mantindrà la perspectiva visual del conjunt, per la qual no es podran aixecar volums o construccions que perjudiquin les visuals.

BE236 Porxo de Fartàritx d'en Roig

Identificació

Municipi:	Pollença
Nucli o paratge:	-
Adreça / Accés:	Camí de Fartàritx
Poligon / Parcel.la:	008 / 006
Ref. cadastral:	07042A008000060000SD
Coord. UTM ETRS89:	497580.72 - 4411523.794
Classificació del sòl:	Rústic
Plànol:	SR-23
Categoria:	Bé Etnològic
Tipologia:	Porxo
Ús actual:	Desús
Estil o corrent:	Popular
Autoria:	-



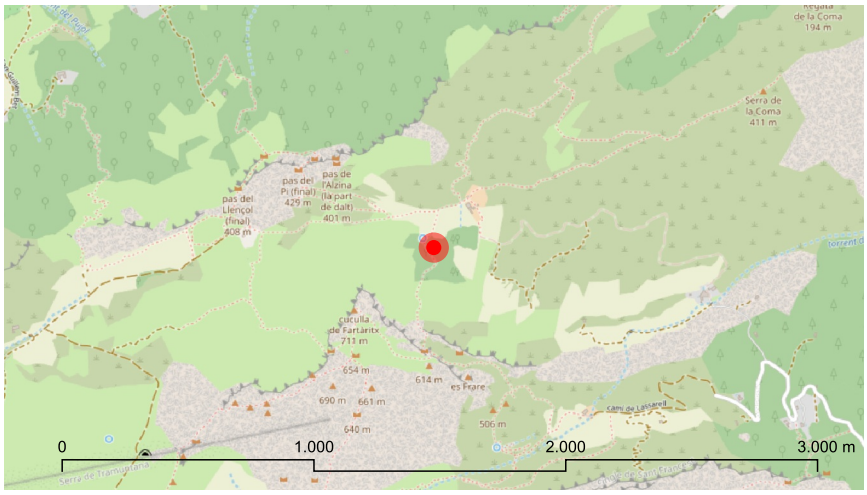

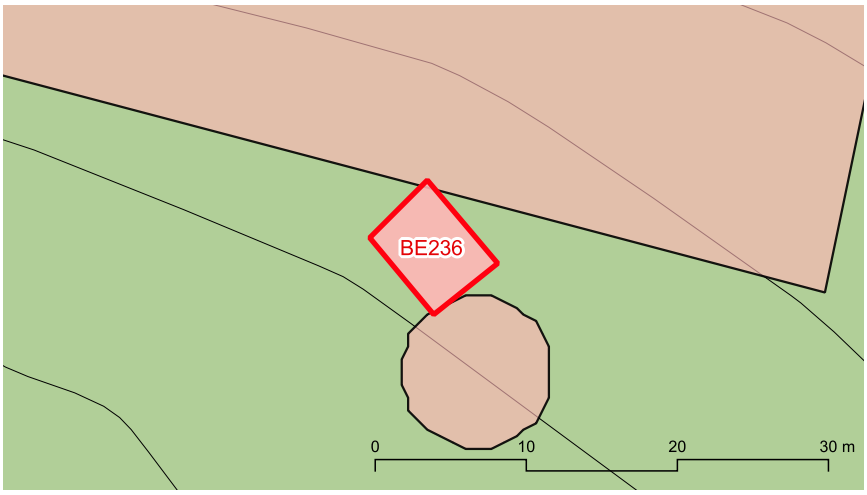



BE236 Porxo de Fartàritx d'en Roig

Descripció

Entorn:
Es situa dintre de l'alzinar situat al sud-oest de les cases.

Descripció de l'element:
El porxo té forma rectangular, amb unes dimensions interiors de 4,6 m per 2,6 m, amb una gruixa de les parets de 0,9 m

Cronologia: Segle XIX-XX

Bibliografia i fonts: -

Estat de conservació

Valoració conjunt: Dolent.

Intervencions: -

Protecció de l'element

Nivell de protecció: A

Usos permesos: Element que no admet cap ús dels urbanísticament regulats

Protecció legal específica:
No en té

Elements destacats a conservar:
El conjunt format per les dues sitges i el porxo

Directrius d'intervenció preferents:
Consolidar el paraments del porxo.

Directrius d'intervenció admissibles:
Conservació, restauració i consolidació.

Entorn de protecció
S'estableix un entorn de protecció al voltant de l'element, amb el concret traçat que figura en la documentació gràfica. Dins l'àrea es mantindrà la perspectiva visual del conjunt, per la qual no es podran aixecar volums o construccions que perjudiquin les visuals.

BE237 Forn de calç de Can Llobera de Dalt

Identificació

Municipi:	Pollença
Nucli o paratge:	-
Adreça / Accés:	Camí de la Torreta
Poligon / Parcel.la:	007 / 152
Ref. cadastral:	07042A007001520000ST
Coord. UTM ETRS89:	497534.491 - 4412408.426
Classificació del sòl:	Rústic
Plànol:	SR-19
Categoria:	Bé Etnològic
Tipologia:	Forn de calç
Ús actual:	Desús
Estil o corrent:	Popular
Autoria:	-



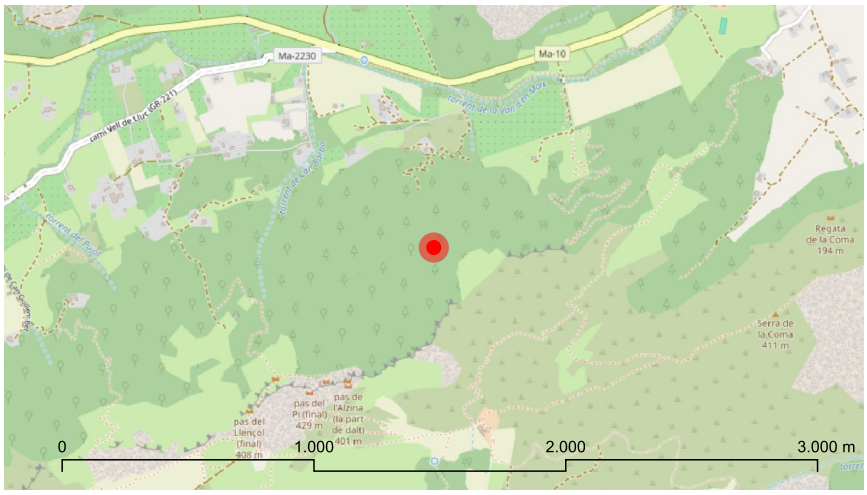



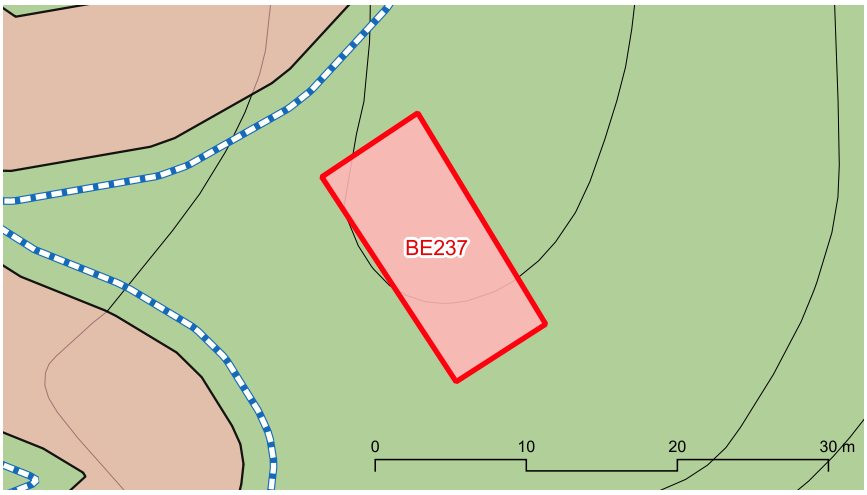



BE237 Forn de calç de Can Llobera de Dalt

Descripció

Entorn:
Es situa a la zona de transició entre les marjades i l'alzinar.

Descripció de l'element:
Forn de calç amb un diàmetre de l'olla de 2,8 m, una amplària dels murs de 2,1 m i una altura de 2 m. L'amplària de la porta és de 1 m. S'adossa al forn una marjada de 10 m de longitud en la qual s'integra un forn de pa.

Cronologia: Segle XIX-XX

Bibliografia i fonts: -

Estat de conservació

Valoració conjunt: Dolent. S'ha esfondrat la coberta del forn de pa.

Intervencions: -

Protecció de l'element

Nivell de protecció: A

Usos permesos: Element que no admet cap ús dels urbanísticament regulats

Protecció legal específica:
No en té

Elements destacats a conservar:
El conjunt format pel forn de calç, el forn de pa i la marjada

Directrius d'intervenció preferents:
Reparar la volta del forn de pa.

Directrius d'intervenció admissibles:
Conservació, restauració i consolidació.

Entorn de protecció
S'estableix un entorn de protecció al voltant de l'element, amb el concret traçat que figura en la documentació gràfica. Dins l'àrea es mantindrà la perspectiva visual del conjunt, per la qual no es podran aixecar volums o construccions que perjudiquin les visuals.

BE238 Forn de calç del Pontarró

Identificació

Municipi:	Pollença
Nucli o paratge:	-
Adreça / Accés:	Camí del Pontarró
Poligon / Parcel.la:	001 / 171
Ref. cadastral:	07042A001001710000SO
Coord. UTM ETRS89:	502693.228 - 4413279.236
Classificació del sòl:	Rústic
Plànol:	SR-21
Categoria:	Bé Etnològic
Tipologia:	Forn de calç
Ús actual:	Desús
Estil o corrent:	Popular
Autoria:	-



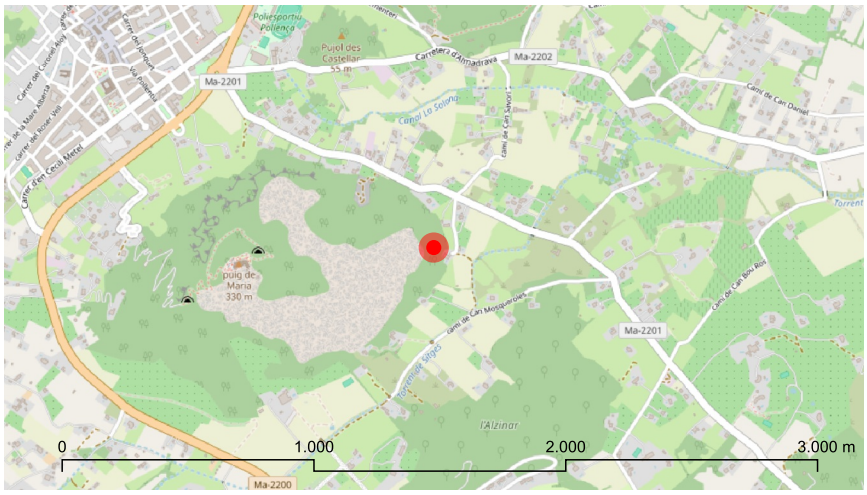

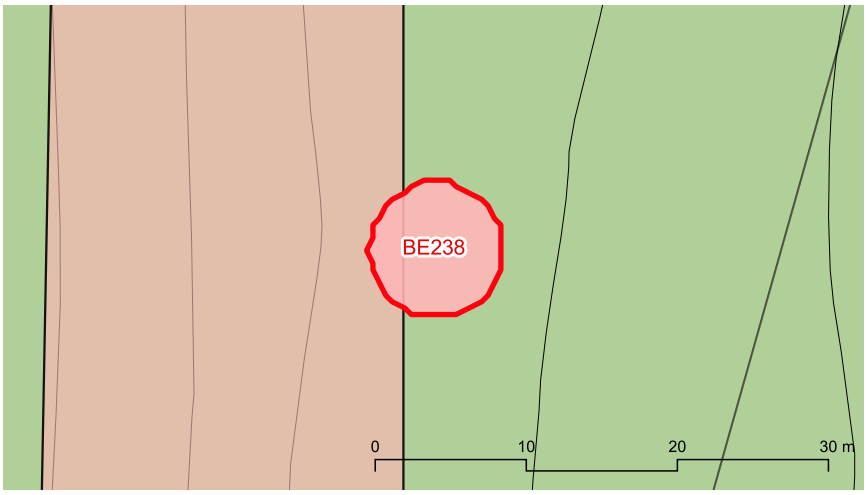



BE238 Forn de calç del Pontarró

Descripció

Entorn:
Es situa a la zona d'alzinar que cobreix la part baixa del coster oriental del Puig.

Descripció de l'element:
Es tracta d'un forn de calç que té un diàmtre de l'olla de 3,7 m. Els paraments tenen una altura de 2,4 m i una amplària de 1,4 m.

Cronologia: Segle XIX-XX

Bibliografia i fonts: -

Estat de conservació

Valoració conjunt: Bo.

Intervencions: El forn fou transformat en caseta instal.lant una coberta de teules sobre bigues, que ja ha desaparegut.

Protecció de l'element

Nivell de protecció: A

Usos permesos: Element que no admet cap ús dels urbanísticament regulats

Protecció legal específica:
No en té

Elements destacats a conservar:
El conjunt format pel forn de calç

Directrius d'intervenció preferents:
-

Directrius d'intervenció admissibles:
Conservació, restauració i consolidació.

Entorn de protecció
S'estableix un entorn de protecció al voltant de l'element, amb el concret traçat que figura en la documentació gràfica. Dins l'àrea es mantindrà la perspectiva visual del conjunt, per la qual no es podran aixecar volums o construccions que perjudiquin les visuals.

BE239 Sitja de Formentor 21

Identificació

Municipi:	Pollença
Nucli o paratge:	-
Adreça / Accés:	Carretera del far de Formentor Ma-2210
Poligon / Parcel.la:	009 / 207
Ref. cadastral:	07042A009002070000SX, 07042A009002110000SI
Coord. UTM ETRS89:	512088.458 - 4421161.259
Classificació del sòl:	Rústic
Plànol:	SR-06
Categoria:	Bé Etnològic
Tipologia:	Rotles de sitja
Ús actual:	Desús
Estil o corrent:	Popular
Autoria:	-



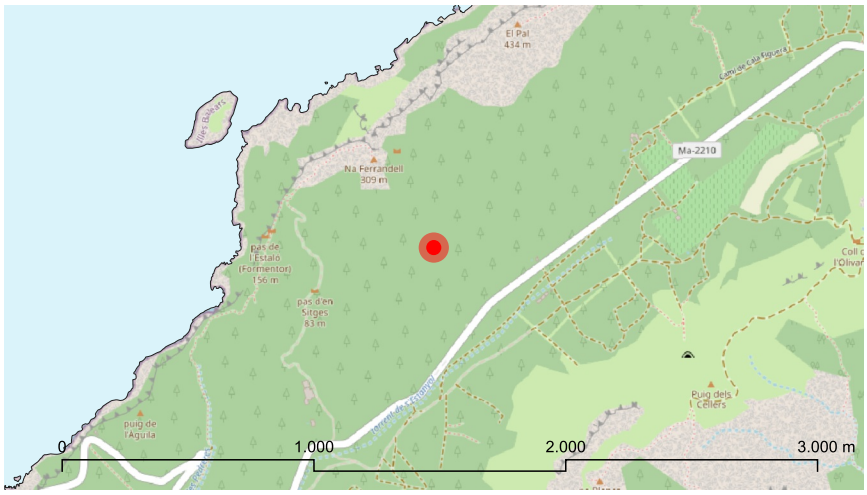

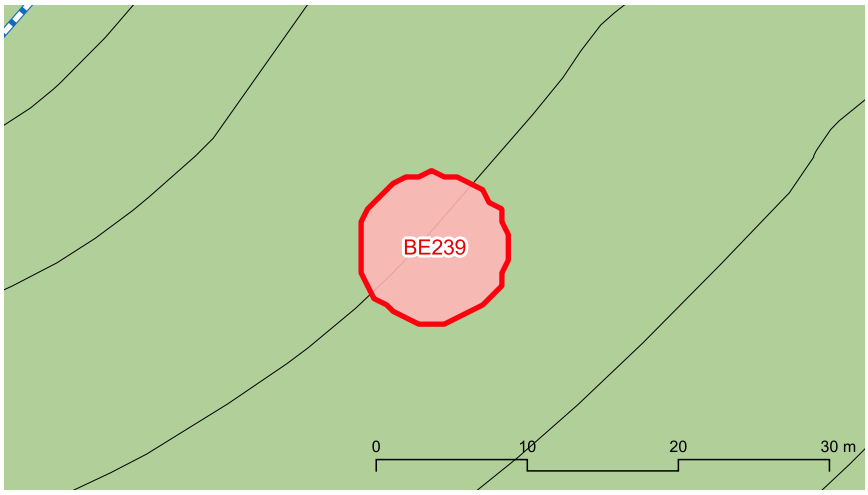



BE239 Sitja de Formentor 21

Descripció

Entorn:
Es situen dintre de l'alzinar al nord de la carretera.

Descripció de l'element:
Sitja de grans dimensions, amb diàmetres entre els 7 i els 9,5 m i presenten marges de sosteniment amb altures que varien entre els 0,5 i els 1,7 m.

Cronologia: Segle XIX-XX

Bibliografia i fonts: -

Estat de conservació

Valoració conjunt: Dolent.

Intervencions: -

Protecció de l'element

Nivell de protecció: A

Usos permesos: Element que no admet cap ús dels urbanísticament regulats

Protecció legal específica:
S'inclouen dintre del BIC que abasta la zona del municipi declarada Paratge pintoresc. Decret 984/1972, de 24 de març (BOE 94, de 19/4/72).

Elements destacats a conservar:
El conjunt format per les cinc sitges, la barraca de carboner i el forn de calç

Directrius d'intervenció preferents:
Eliminar la vegetació que creix a l'interior i sobre els paraments del forn de calç. Consolidar els paraments.

Directrius d'intervenció admissibles:
Conservació, restauració i consolidació.

Entorn de protecció

S'estableix un entorn de protecció al voltant de l'element, amb el concret traçat que figura en la documentació gràfica. Dins l'àrea es mantindrà la perspectiva visual del conjunt, per la qual no es podran aixecar volums o construccions que perjudiquin les visuals.

BE240 Sitja de Formentor 22

Identificació

Municipi:	Pollença
Nucli o paratge:	-
Adreça / Accés:	Carretera del far de Formentor Ma-2210
Poligon / Parcel.la:	009 / 207
Ref. cadastral:	07042A009002070000SX, 07042A009002110000SI
Coord. UTM ETRS89:	511526.474 - 4421315.121
Classificació del sòl:	Rústic
Plànol:	SR-06
Categoria:	Bé Etnològic
Tipologia:	Rotles de sitja
Ús actual:	Desús
Estil o corrent:	Popular
Autoria:	-



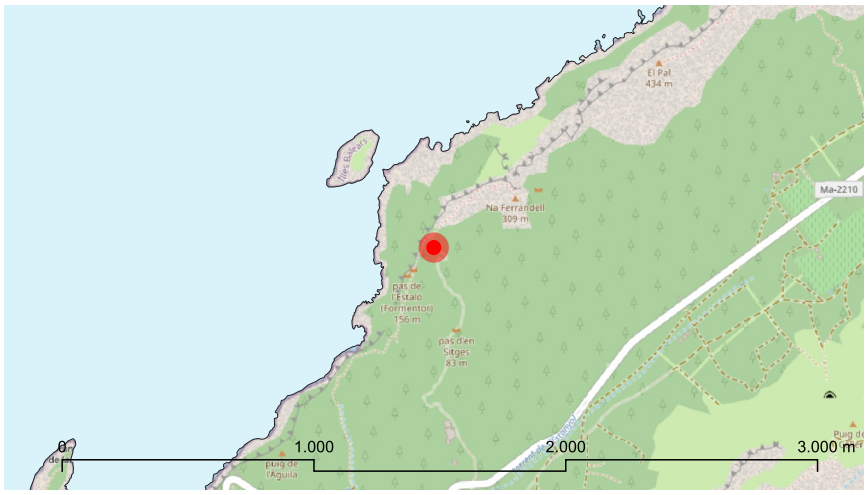

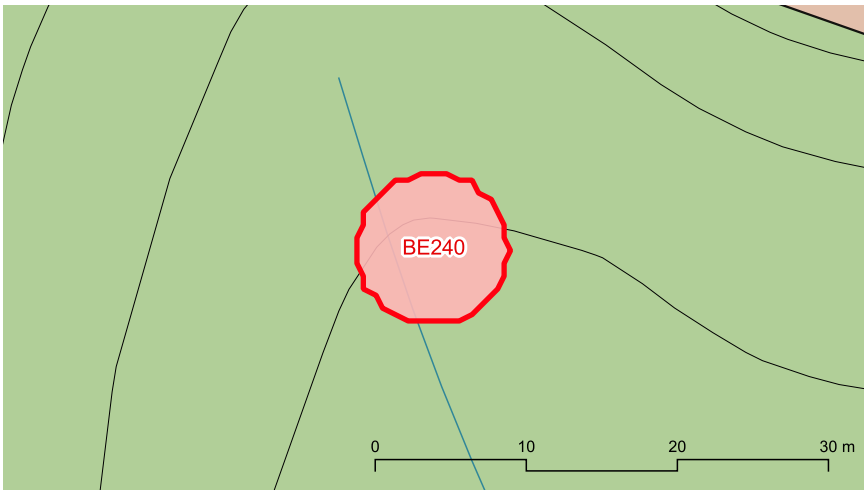



BE240 Sitja de Formentor 22

Descripció

Entorn:
Es situen dintre de l'alzinar al nord de la carretera.

Descripció de l'element:
Sitja de grans dimensions, amb diàmetres entre els 7 i els 9,5 m i presenten marges de sosteniment amb altures que varien entre els 0,5 i els 1,7 m.

Cronologia: Segle XIX-XX

Bibliografia i fonts: -

Estat de conservació

Valoració conjunt: Dolent.

Intervencions: -

Protecció de l'element

Nivell de protecció: A

Usos permesos: Element que no admet cap ús dels urbanísticament regulats

Protecció legal específica:
S'inclouen dintre del BIC que abasta la zona del municipi declarada Paratge pintoresc. Decret 984/1972, de 24 de març (BOE 94, de 19/4/72).

Elements destacats a conservar:
El conjunt format per les cinc sitges, la barraca de carboner i el forn de calç

Directrius d'intervenció preferents:
Eliminar la vegetació que creix a l'interior i sobre els paraments del forn de calç. Consolidar els paraments.

Directrius d'intervenció admissibles:
Conservació, restauració i consolidació.

Entorn de protecció

S'estableix un entorn de protecció al voltant de l'element, amb el concret traçat que figura en la documentació gràfica. Dins l'àrea es mantindrà la perspectiva visual del conjunt, per la qual no es podran aixecar volums o construccions que perjudiquin les visuals.

BE241 Sitja de Formentor 23

Identificació

Municipi:	Pollença
Nucli o paratge:	-
Adreça / Accés:	Carretera del far de Formentor Ma-2210
Poligon / Parcel.la:	009 / 207
Ref. cadastral:	07042A009002070000SX, 07042A009002110000SI
Coord. UTM ETRS89:	511571.094 - 4421203.627
Classificació del sòl:	Rústic
Plànol:	SR-06
Categoria:	Bé Etnològic
Tipologia:	Rotles de sitja
Ús actual:	Desús
Estil o corrent:	Popular
Autoria:	-



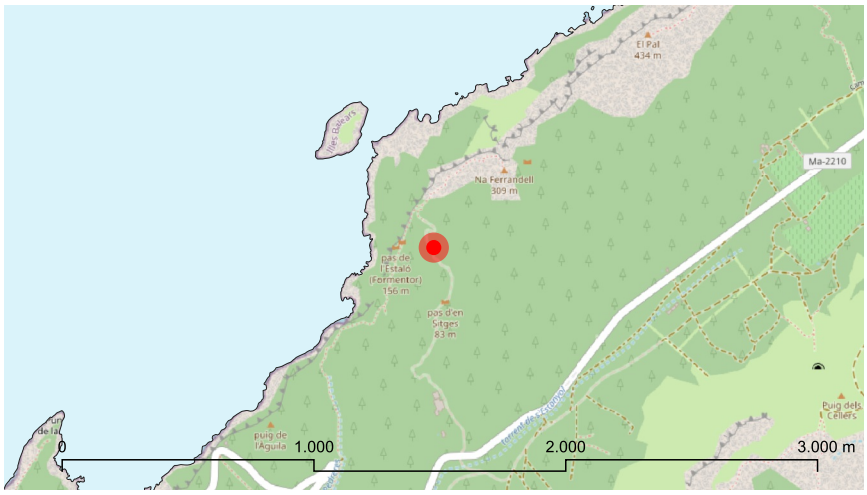

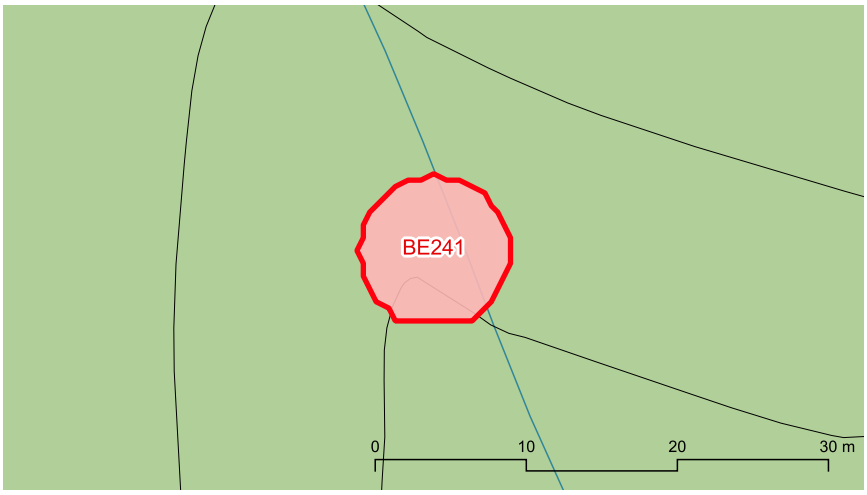



marès

BE241 Sitja de Formentor 23

Descripció

Entorn:
Es situen dintre de l'alzinar al nord de la carretera.

Descripció de l'element:
Sitja de grans dimensions, amb diàmetres entre els 7 i els 9,5 m i presenten marges de sosteniment amb altures que varien entre els 0,5 i els 1,7 m.

Cronologia: Segle XIX-XX

Bibliografia i fonts: -

Estat de conservació

Valoració conjunt: Dolent.

Intervencions: -

Protecció de l'element

Nivell de protecció: A

Usos permesos: Element que no admet cap ús dels urbanísticament regulats

Protecció legal específica:
S'inclouen dintre del BIC que abasta la zona del municipi declarada Paratge pintoresc. Decret 984/1972, de 24 de març (BOE 94, de 19/4/72).

Elements destacats a conservar:
El conjunt format per les cinc sitges, la barraca de carboner i el forn de calç

Directrius d'intervenció preferents:
Eliminar la vegetació que creix a l'interior i sobre els paraments del forn de calç. Consolidar els paraments.

Directrius d'intervenció admissibles:
Conservació, restauració i consolidació.

Entorn de protecció

S'estableix un entorn de protecció al voltant de l'element, amb el concret traçat que figura en la documentació gràfica. Dins l'àrea es mantindrà la perspectiva visual del conjunt, per la qual no es podran aixecar volums o construccions que perjudiquin les visuals.

BE242 Sitja de Formentor 24

Identificació

Municipi:	Pollença
Nucli o paratge:	-
Adreça / Accés:	Carretera del far de Formentor Ma-2210
Poligon / Parcel.la:	009 / 207
Ref. cadastral:	07042A009002070000SX, 07042A009002110000SI
Coord. UTM ETRS89:	511652.607 - 4421170.572
Classificació del sòl:	Rústic
Plànol:	SR-06
Categoria:	Bé Etnològic
Tipologia:	Rotles de sitja
Ús actual:	Desús
Estil o corrent:	Popular
Autoria:	-



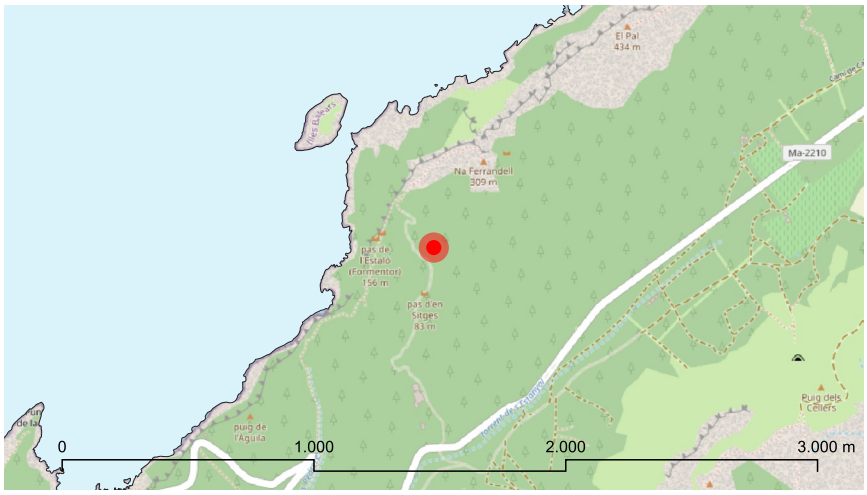

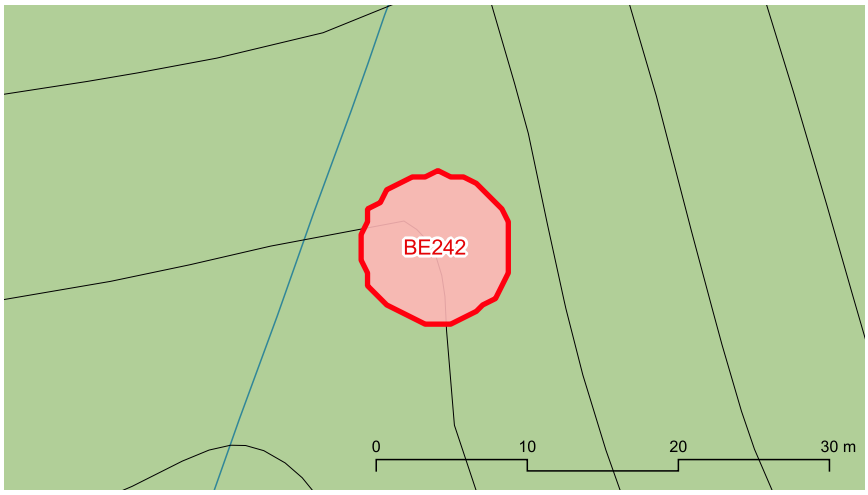



BE242 Sitja de Formentor 24

Descripció

Entorn:
Es situen dintre de l'alzinar al nord de la carretera.

Descripció de l'element:
Sitja de grans dimensions, amb diàmetres entre els 7 i els 9,5 m i presenten marges de sosteniment amb altures que varien entre els 0,5 i els 1,7 m.

Cronologia: Segle XIX-XX

Bibliografia i fonts: -

Estat de conservació

Valoració conjunt: Dolent.

Intervencions: -

Protecció de l'element

Nivell de protecció: A

Usos permesos: Element que no admet cap ús dels urbanísticament regulats

Protecció legal específica:
S'inclouen dintre del BIC que abasta la zona del municipi declarada Paratge pintoresc. Decret 984/1972, de 24 de març (BOE 94, de 19/4/72).

Elements destacats a conservar:
El conjunt format per les cinc sitges, la barraca de carboner i el forn de calç

Directrius d'intervenció preferents:
Eliminar la vegetació que creix a l'interior i sobre els paraments del forn de calç. Consolidar els paraments.

Directrius d'intervenció admissibles:
Conservació, restauració i consolidació.

Entorn de protecció

S'estableix un entorn de protecció al voltant de l'element, amb el concret traçat que figura en la documentació gràfica. Dins l'àrea es mantindrà la perspectiva visual del conjunt, per la qual no es podran aixecar volums o construccions que perjudiquin les visuals.

BE243 Sitja de Formentor 25

Identificació

Municipi:	Pollença
Nucli o paratge:	-
Adreça / Accés:	Carretera del far de Formentor Ma-2210
Poligon / Parcel.la:	009 / 207
Ref. cadastral:	07042A009002070000SX, 07042A009002110000SI
Coord. UTM ETRS89:	511585.968 - 4420920.747
Classificació del sòl:	Rústic
Plànol:	SR-06
Categoria:	Bé Etnològic
Tipologia:	Rotles de sitja
Ús actual:	Desús
Estil o corrent:	Popular
Autoria:	-



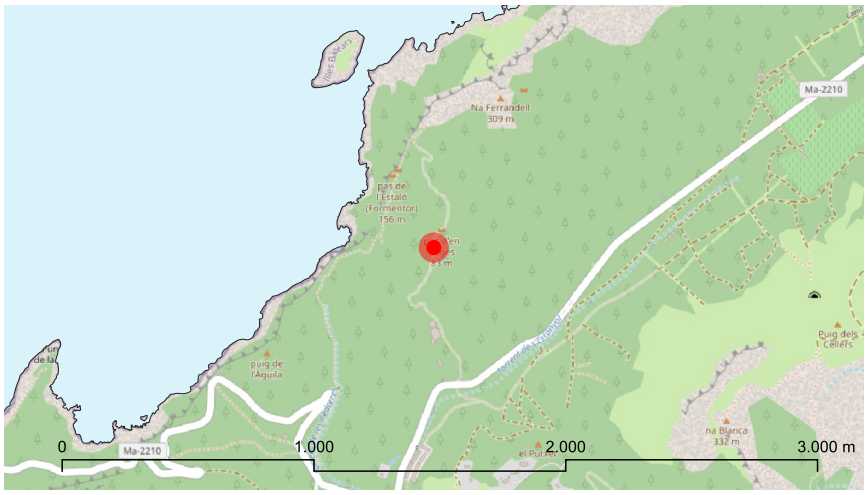

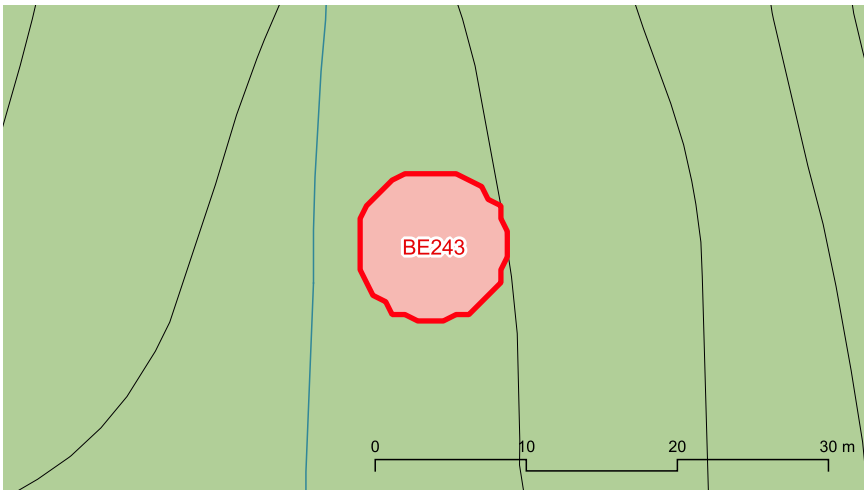



BE243 Sitja de Formentor 25

Descripció

Entorn:
Es situen dintre de l'alzinar al nord de la carretera.

Descripció de l'element:
Sitja de grans dimensions, amb diàmetres entre els 7 i els 9,5 m i presenten marges de sosteniment amb altures que varien entre els 0,5 i els 1,7 m.

Cronologia: Segle XIX-XX

Bibliografia i fonts: -

Estat de conservació

Valoració conjunt: Dolent.

Intervencions: -

Protecció de l'element

Nivell de protecció: A

Usos permesos: Element que no admet cap ús dels urbanísticament regulats

Protecció legal específica:
S'inclouen dintre del BIC que abasta la zona del municipi declarada Paratge pintoresc. Decret 984/1972, de 24 de març (BOE 94, de 19/4/72).

Elements destacats a conservar:
El conjunt format per les cinc sitges, la barraca de carboner i el forn de calç

Directrius d'intervenció preferents:
Eliminar la vegetació que creix a l'interior i sobre els paraments del forn de calç. Consolidar els paraments.

Directrius d'intervenció admissibles:
Conservació, restauració i consolidació.

Entorn de protecció

S'estableix un entorn de protecció al voltant de l'element, amb el concret traçat que figura en la documentació gràfica. Dins l'àrea es mantindrà la perspectiva visual del conjunt, per la qual no es podran aixecar volums o construccions que perjudiquin les visuals.

BE244 Barraca de carboner de Formentor

Identificació

Municipi:	Pollença
Nucli o paratge:	-
Adreça / Accés:	Carretera del far de Formentor Ma-2210
Poligon / Parcel.la:	009 / 207
Ref. cadastral:	07042A009002070000SX, 07042A009002110000SI
Coord. UTM ETRS89:	512086.839 - 4421138.962
Classificació del sòl:	Rústic
Plànol:	SR-06
Categoria:	Bé Etnològic
Tipologia:	Barraca de carboner
Ús actual:	Desús
Estil o corrent:	Popular
Autoria:	-



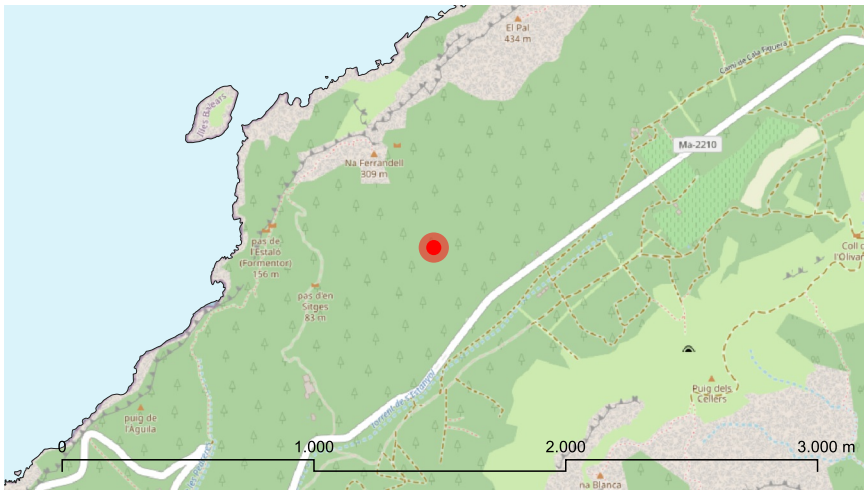

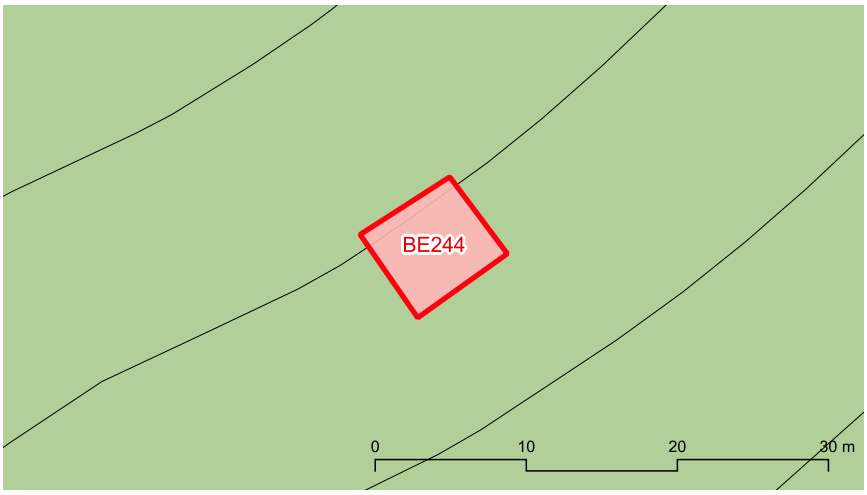



BE244 Barraca de carboner de Formentor

Descripció

Entorn:
Es situen dintre de l'alzinar al nord de la carretera.

Descripció de l'element:
La barraca de carboner té forma ovalada, amb unes dimensions interiors de 4,7 m per 2,5 m, amb una gruixa de les parets de 0,7 m i un portal orientat al migjorn.

Cronologia: Segle XIX-XX

Bibliografia i fonts: -

Estat de conservació

Valoració conjunt: Dolent.

Intervencions: -

Protecció de l'element

Nivell de protecció: A

Usos permesos: Element que no admet cap ús dels urbanísticament regulats

Protecció legal específica:
S'inclouen dintre del BIC que abasta la zona del municipi declarada Paratge pintoresc. Decret 984/1972, de 24 de març (BOE 94, de 19/4/72).

Elements destacats a conservar:
El conjunt format per les cinc sitges, la barraca de carboner i el forn de calç

Directrius d'intervenció preferents:
Eliminar la vegetació que creix a l'interior i sobre els paraments del forn de calç. Consolidar els paraments.

Directrius d'intervenció admissibles:
Conservació, restauració i consolidació.

Entorn de protecció
S'estableix un entorn de protecció al voltant de l'element, amb el concret traçat que figura en la documentació gràfica. Dins l'àrea es mantindrà la perspectiva visual del conjunt, per la qual no es podran aixecar volums o construccions que perjudiquin les visuals.

BE245 Forn de calç de Formentor

Identificació

Municipi:	Pollença
Nucli o paratge:	-
Adreça / Accés:	Carretera del far de Formentor Ma-2210
Poligon / Parcel.la:	009 / 207
Ref. cadastral:	07042A009002070000SX, 07042A009002110000SI
Coord. UTM ETRS89:	512104.442 - 4420649.577
Classificació del sòl:	Rústic
Plànol:	SR-06
Categoria:	Bé Etnològic
Tipologia:	Forn de calç
Ús actual:	Desús
Estil o corrent:	Popular
Autoria:	-



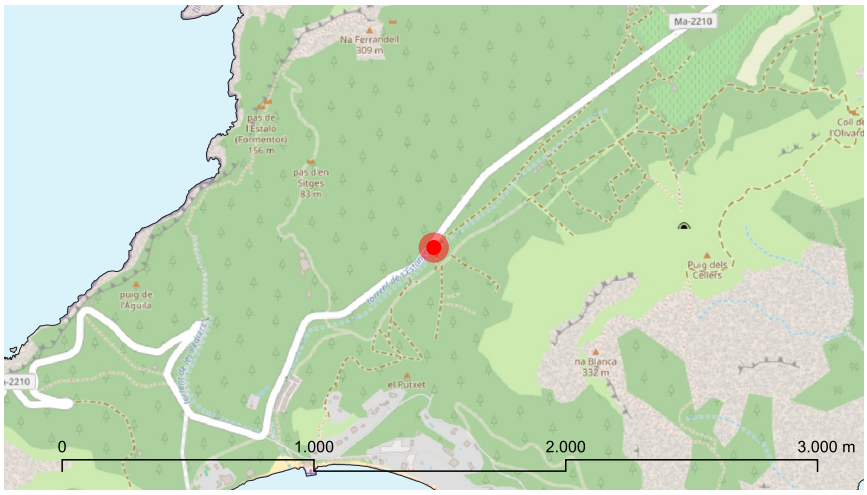

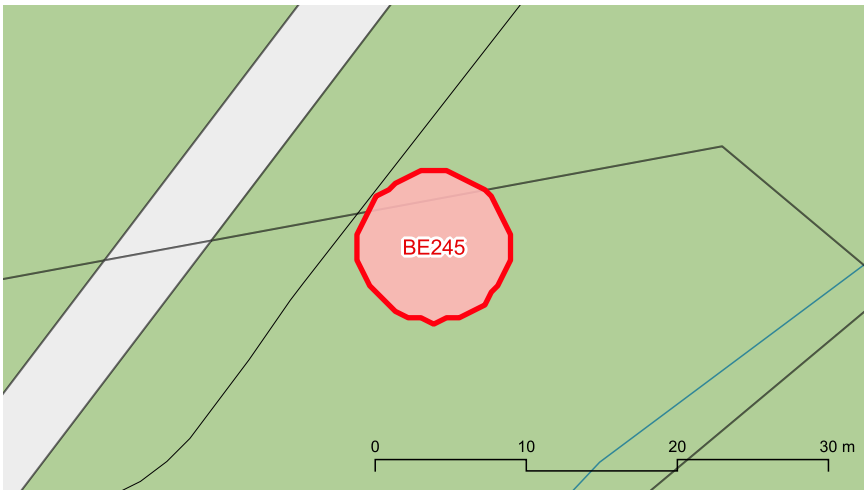



BE245 Forn de calç de Formentor

Descripció

Entorn:
Es situen dintre de l'alzinar al nord de la carretera.

Descripció de l'element:
El forn de calç es troba situat al costat de la carretera, km 9,9, i es troba molt degradat a causa de la vegetació que creix a l'interior i sobre els paraments.

Cronologia: Segle XIX-XX

Bibliografia i fonts: -

Estat de conservació

Valoració conjunt: Dolent.

Intervencions: -

Protecció de l'element

Nivell de protecció: A

Usos permesos: Element que no admet cap ús dels urbanísticament regulats

Protecció legal específica:
S'inclouen dintre del BIC que abasta la zona del municipi declarada Paratge pintoresc. Decret 984/1972, de 24 de març (BOE 94, de 19/4/72).

Elements destacats a conservar:
El conjunt format per les cinc sitges, la barraca de carboner i el forn de calç

Directrius d'intervenció preferents:
Eliminar la vegetació que creix a l'interior i sobre els paraments del forn de calç. Consolidar els paraments.

Directrius d'intervenció admissibles:
Conservació, restauració i consolidació.

Entorn de protecció
S'estableix un entorn de protecció al voltant de l'element, amb el concret traçat que figura en la documentació gràfica. Dins l'àrea es mantindrà la perspectiva visual del conjunt, per la qual no es podran aixecar volums o construccions que perjudiquin les visuals.

BE246 Sitja de cala Murta 26

Identificació

Municipi:	Pollença
Nucli o paratge:	-
Adreça / Accés:	Camí de cala Murta
Poligon / Parcel.la:	009 / 229
Ref. cadastral:	07042A009002290000ST
Coord. UTM ETRS89:	514676.09 - 4421373.596
Classificació del sòl:	Rústic
Plànol:	SR-07
Categoria:	Bé Etnològic
Tipologia:	Rotles de sitja
Ús actual:	Desús
Estil o corrent:	Popular
Autoria:	-



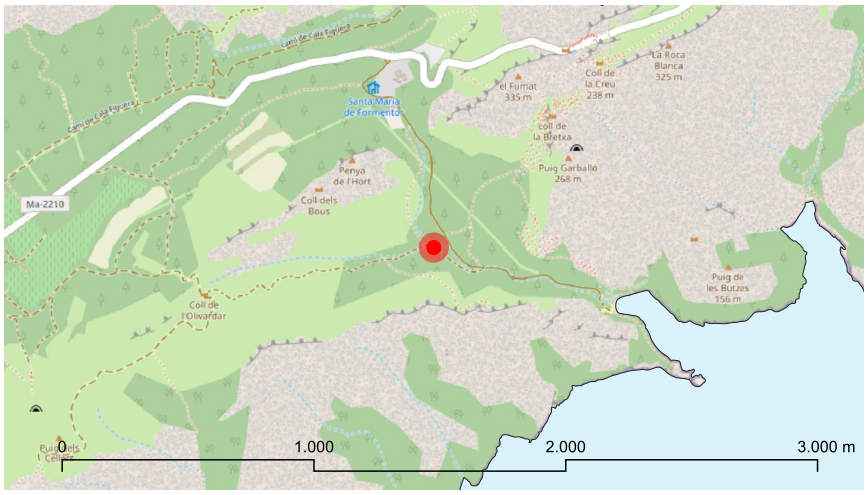

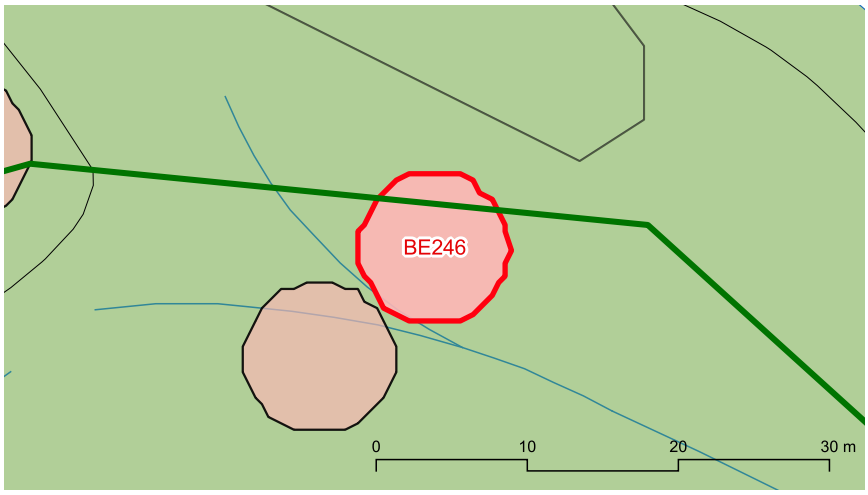



marès

BE246 Sitja de cala Murta 26

Descripció

Entorn:
Es situen als comellars que desemboquen a cala Murta, dintre de zones d'alzinar i de garriga.

Descripció de l'element:
La sitja presenta una garlanda parcial i diàmetres que arriben als 7 m. No té marges de sosteniment.

Cronologia: Segle XIX-XX

Bibliografia i fonts: -

Estat de conservació

Valoració conjunt: Dolent. Els paraments dels forns presenten esboldrecs.

Intervencions: -

Protecció de l'element

Nivell de protecció: A

Usos permesos: Element que no admet cap ús dels urbanísticament regulats

Protecció legal específica:
S'inclouen dintre del BIC que abasta la zona del municipi declarada Paratge pintoresc. Decret 984/1972, de 24 de març (BOE 94, de 19/4/72).

Elements destacats a conservar:
El conjunt format per les tres sitges i els sis forns de calç

Directrius d'intervenció preferents:
Eliminar la vegetació que creix sobre els paraments. Reparar els esboldrecs dels paraments dels forns.

Directrius d'intervenció admissibles:
Conservació, restauració i consolidació.

Entorn de protecció

S'estableix un entorn de protecció al voltant de l'element, amb el concret traçat que figura en la documentació gràfica. Dins l'àrea es mantindrà la perspectiva visual del conjunt, per la qual no es podran aixecar volums o construccions que perjudiquin les visuals.

BE247 Sitja de cala Murta 27

Identificació

Municipi:	Pollença
Nucli o paratge:	-
Adreça / Accés:	Camí de cala Murta
Poligon / Parcel.la:	009 / 229
Ref. cadastral:	07042A009002290000ST
Coord. UTM ETRS89:	514668.515 - 4421366.341
Classificació del sòl:	Rústic
Plànol:	SR-07
Categoria:	Bé Etnològic
Tipologia:	Rotles de sitja
Ús actual:	Desús
Estil o corrent:	Popular
Autoria:	-



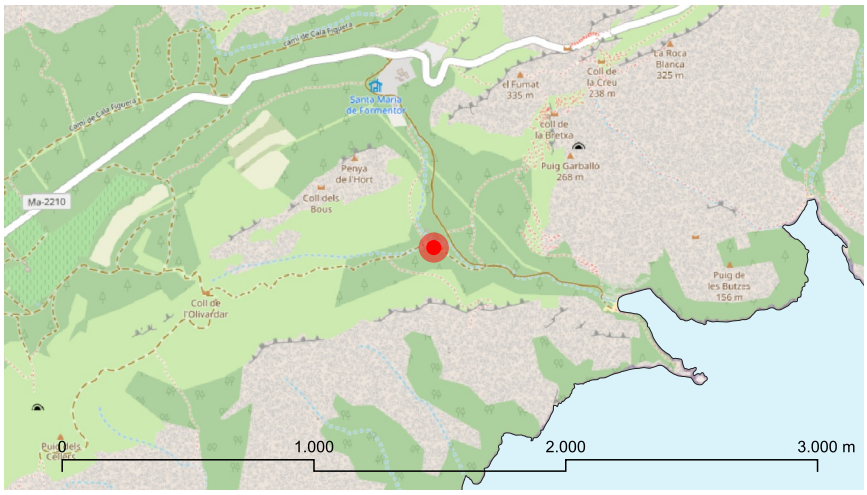

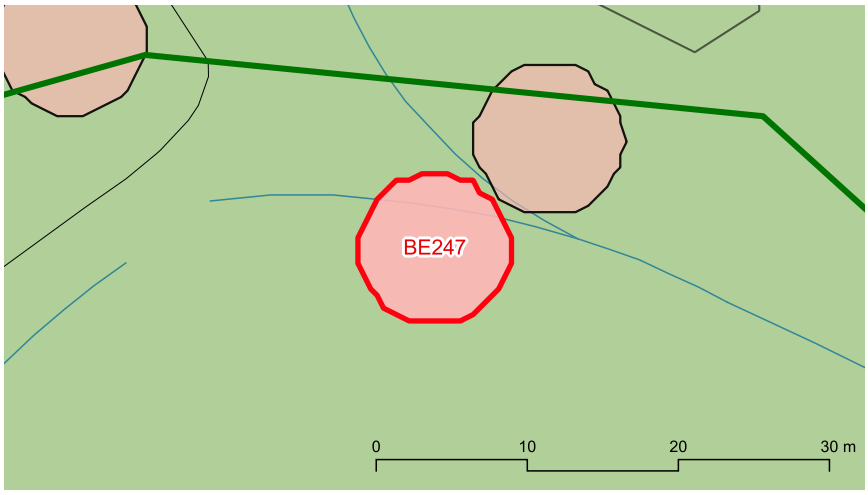



BE247 Sitja de cala Murta 27

Descripció

Entorn:
Es situen als comellars que desemboquen a cala Murta, dintre de zones d'alzinar i de garriga.

Descripció de l'element:
La sitja presenta una garlanda parcial i diàmetres que arriben als 7 m. No té marges de sosteniment.

Cronologia: Segle XIX-XX

Bibliografia i fonts: -

Estat de conservació

Valoració conjunt: Dolent. Els paraments dels forns presenten esboldrecs.

Intervencions: -

Protecció de l'element

Nivell de protecció: A

Usos permesos: Element que no admet cap ús dels urbanísticament regulats

Protecció legal específica:
S'inclouen dintre del BIC que abasta la zona del municipi declarada Paratge pintoresc. Decret 984/1972, de 24 de març (BOE 94, de 19/4/72).

Elements destacats a conservar:
El conjunt format per les tres sitges i els sis forns de calç

Directrius d'intervenció preferents:
Eliminar la vegetació que creix sobre els paraments. Reparar els esboldrecs dels paraments dels forns.

Directrius d'intervenció admissibles:
Conservació, restauració i consolidació.

Entorn de protecció

S'estableix un entorn de protecció al voltant de l'element, amb el concret traçat que figura en la documentació gràfica. Dins l'àrea es mantindrà la perspectiva visual del conjunt, per la qual no es podran aixecar volums o construccions que perjudiquin les visuals.

BE248 Sitja de cala Murta 28

Identificació

Municipi:	Pollença
Nucli o paratge:	-
Adreça / Accés:	Camí de cala Murta
Poligon / Parcel.la:	009 / 229
Ref. cadastral:	07042A009002290000ST
Coord. UTM ETRS89:	514634.459 - 4421375.405
Classificació del sòl:	Rústic
Plànol:	SR-07
Categoria:	Bé Etnològic
Tipologia:	Rotles de sitja
Ús actual:	Desús
Estil o corrent:	Popular
Autoria:	-



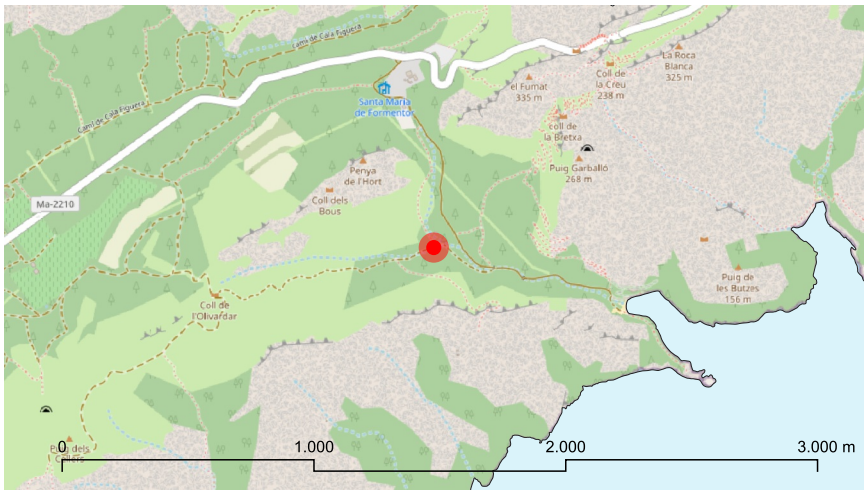

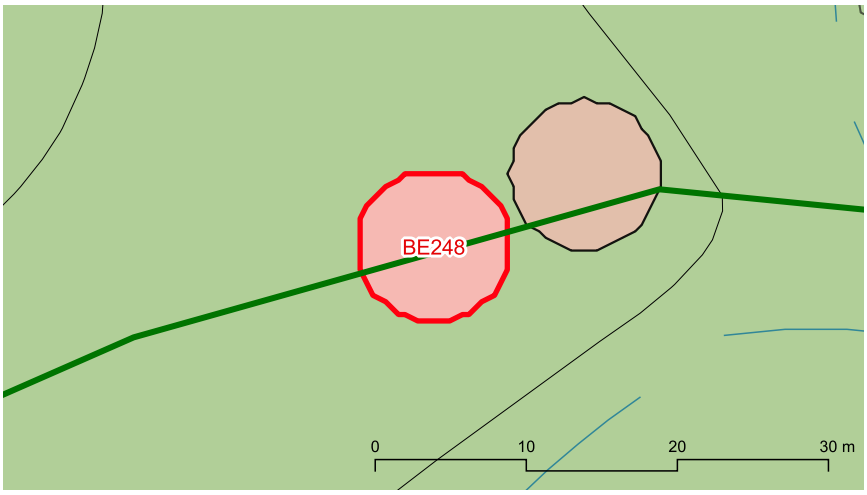



BE248 Sitja de cala Murta 28

Descripció

Entorn:
Es situen als comellars que desemboquen a cala Murta, dintre de zones d'alzinar i de garriga.

Descripció de l'element:
La sitja presenta una garlanda parcial i diàmetres que arriben als 7 m. No té marges de sosteniment.

Cronologia: Segle XIX-XX

Bibliografia i fonts: -

Estat de conservació

Valoració conjunt: Dolent. Els paraments dels forns presenten esboldrecs.

Intervencions: -

Protecció de l'element

Nivell de protecció: A

Usos permesos: Element que no admet cap ús dels urbanísticament regulats

Protecció legal específica:
S'inclouen dintre del BIC que abasta la zona del municipi declarada Paratge pintoresc. Decret 984/1972, de 24 de març (BOE 94, de 19/4/72).

Elements destacats a conservar:
El conjunt format per les tres sitges i els sis forns de calç

Directrius d'intervenció preferents:
Eliminar la vegetació que creix sobre els paraments. Reparar els esboldrecs dels paraments dels forns.

Directrius d'intervenció admissibles:
Conservació, restauració i consolidació.

Entorn de protecció

S'estableix un entorn de protecció al voltant de l'element, amb el concret traçat que figura en la documentació gràfica. Dins l'àrea es mantindrà la perspectiva visual del conjunt, per la qual no es podran aixecar volums o construccions que perjudiquin les visuals.

BE249 Forn de calç de cala Murta 15

Identificació

Municipi:	Pollença
Nucli o paratge:	-
Adreça / Accés:	Camí de cala Murta
Poligon / Parcel.la:	009 / 229
Ref. cadastral:	07042A009002290000ST
Coord. UTM ETRS89:	514644.471 - 4421380.127
Classificació del sòl:	Rústic
Plànol:	SR-07
Categoria:	Bé Etnològic
Tipologia:	Forns de calç
Ús actual:	Desús
Estil o corrent:	Popular
Autoria:	-



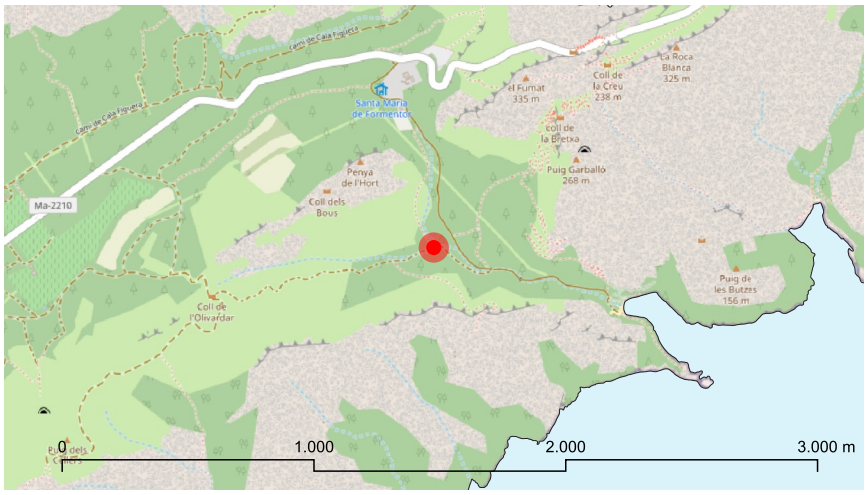

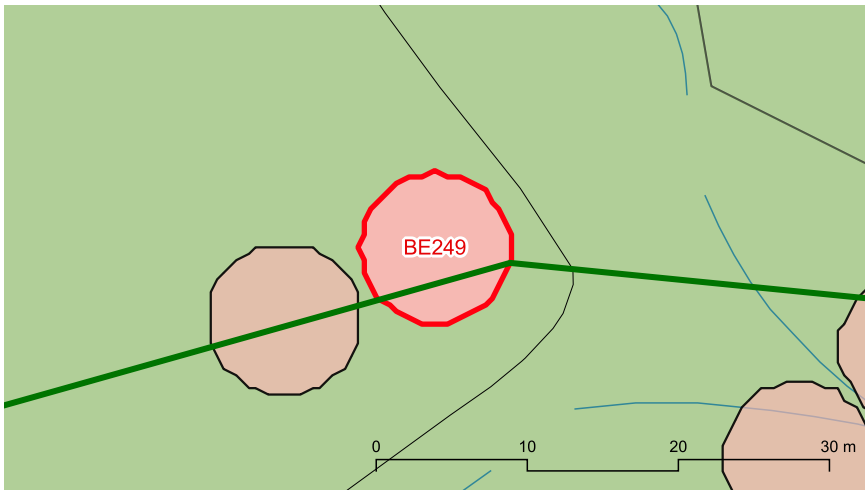



BE249 Forn de calç de cala Murta 15

Descripció

Entorn:
Es situen als comellars que desemboquen a cala Murta, dintre de zones d'alzinar i de garriga.

Descripció de l'element:
Forn de calç té un diàmetre de l'olla que va dels 3,5 m fins als 5 m.

Cronologia: Segle XIX-XX

Bibliografia i fonts: -

Estat de conservació

Valoració conjunt: Dolent. Els paraments dels forns presenten esboldrecs.

Intervencions: -

Protecció de l'element

Nivell de protecció: A

Usos permesos: Element que no admet cap ús dels urbanísticament regulats

Protecció legal específica:
S'inclouen dintre del BIC que abasta la zona del municipi declarada Paratge pintoresc. Decret 984/1972, de 24 de març (BOE 94, de 19/4/72).

Elements destacats a conservar:
El conjunt format per les tres sitges i els sis forns de calç

Directrius d'intervenció preferents:
Eliminar la vegetació que creix sobre els paraments. Reparar els esboldrecs dels paraments dels forns.

Directrius d'intervenció admissibles:
Conservació, restauració i consolidació.

Entorn de protecció

S'estableix un entorn de protecció al voltant de l'element, amb el concret traçat que figura en la documentació gràfica. Dins l'àrea es mantindrà la perspectiva visual del conjunt, per la qual no es podran aixecar volums o construccions que perjudiquin les visuals.

BE250 Forn de calç de cala Murta 16

Identificació

Municipi:	Pollença
Nucli o paratge:	-
Adreça / Accés:	Camí de cala Murta
Poligon / Parcel.la:	009 / 229
Ref. cadastral:	07042A009002290000ST
Coord. UTM ETRS89:	514141.785 - 4421335.105
Classificació del sòl:	Rústic
Plànol:	SR-06
Categoria:	Bé Etnològic
Tipologia:	Forns de calç
Ús actual:	Desús
Estil o corrent:	Popular
Autoria:	-



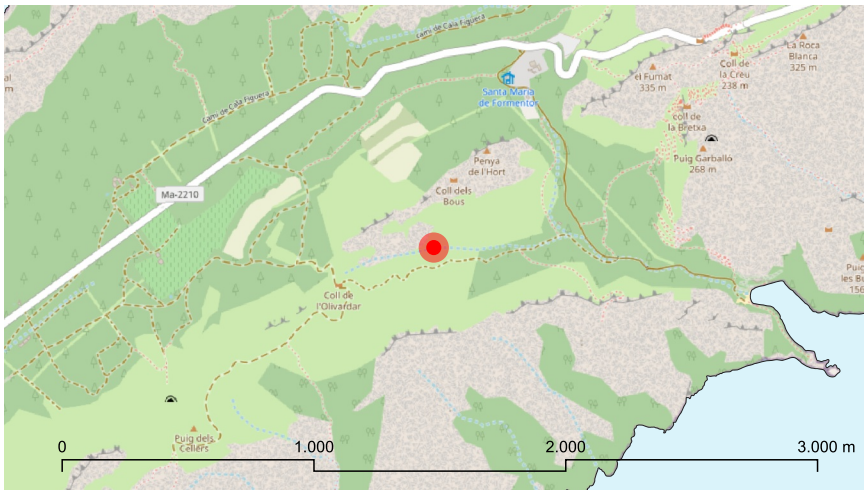

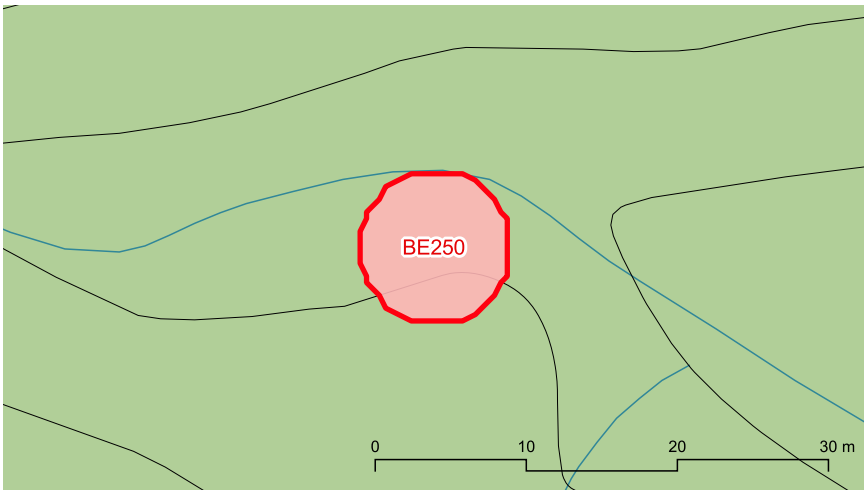



BE250 Forn de calç de cala Murta 16

Descripció

Entorn:
Es situen als comellars que desemboquen a cala Murta, dintre de zones d'alzinar i de garriga.

Descripció de l'element:
Forn de calç té un diàmetre de l'olla que va dels 3,5 m fins als 5 m.

Cronologia: Segle XIX-XX

Bibliografia i fonts: -

Estat de conservació

Valoració conjunt: Dolent. Els paraments dels forns presenten esboldrecs.

Intervencions: -

Protecció de l'element

Nivell de protecció: A

Usos permesos: Element que no admet cap ús dels urbanísticament regulats

Protecció legal específica:
S'inclouen dintre del BIC que abasta la zona del municipi declarada Paratge pintoresc. Decret 984/1972, de 24 de març (BOE 94, de 19/4/72).

Elements destacats a conservar:
El conjunt format per les tres sitges i els sis forns de calç

Directrius d'intervenció preferents:
Eliminar la vegetació que creix sobre els paraments. Reparar els esboldrecs dels paraments dels forns.

Directrius d'intervenció admissibles:
Conservació, restauració i consolidació.

Entorn de protecció

S'estableix un entorn de protecció al voltant de l'element, amb el concret traçat que figura en la documentació gràfica. Dins l'àrea es mantindrà la perspectiva visual del conjunt, per la qual no es podran aixecar volums o construccions que perjudiquin les visuals.

BE251 Forn de calç de cala Murta 17

Identificació

Municipi:	Pollença
Nucli o paratge:	-
Adreça / Accés:	Camí de cala Murta
Poligon / Parcel.la:	009 / 229
Ref. cadastral:	07042A009002290000ST
Coord. UTM ETRS89:	514074.671 - 4421335.987
Classificació del sòl:	Rústic
Plànol:	SR-06
Categoria:	Bé Etnològic
Tipologia:	Forns de calç
Ús actual:	Desús
Estil o corrent:	Popular
Autoria:	-





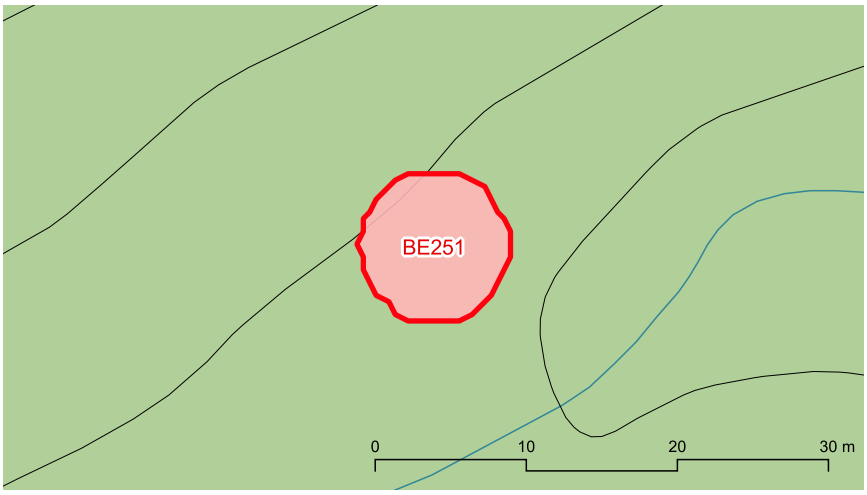



BE251 Forn de calç de cala Murta 17

Descripció

Entorn:
Es situen als comellars que desemboquen a cala Murta, dintre de zones d'alzinar i de garriga.

Descripció de l'element:
Forn de calç té un diàmetre de l'olla que va dels 3,5 m fins als 5 m.

Cronologia: Segle XIX-XX

Bibliografia i fonts: -

Estat de conservació

Valoració conjunt: Dolent. Els paraments dels forns presenten esboldrecs.

Intervencions: -

Protecció de l'element

Nivell de protecció: A

Usos permesos: Element que no admet cap ús dels urbanísticament regulats

Protecció legal específica:
S'inclouen dintre del BIC que abasta la zona del municipi declarada Paratge pintoresc. Decret 984/1972, de 24 de març (BOE 94, de 19/4/72).

Elements destacats a conservar:
El conjunt format per les tres sitges i els sis forns de calç

Directrius d'intervenció preferents:
Eliminar la vegetació que creix sobre els paraments. Reparar els esboldrecs dels paraments dels forns.

Directrius d'intervenció admissibles:
Conservació, restauració i consolidació.

Entorn de protecció

S'estableix un entorn de protecció al voltant de l'element, amb el concret traçat que figura en la documentació gràfica. Dins l'àrea es mantindrà la perspectiva visual del conjunt, per la qual no es podran aixecar volums o construccions que perjudiquin les visuals.

BE252 Forn de calç de cala Murta 18

Identificació

Municipi:	Pollença
Nucli o paratge:	-
Adreça / Accés:	Camí de cala Murta
Poligon / Parcel.la:	009 / 229
Ref. cadastral:	07042A009002290000ST
Coord. UTM ETRS89:	513937.989 - 4421288.327
Classificació del sòl:	Rústic
Plànol:	SR-06
Categoria:	Bé Etnològic
Tipologia:	Forns de calç
Ús actual:	Desús
Estil o corrent:	Popular
Autoria:	-



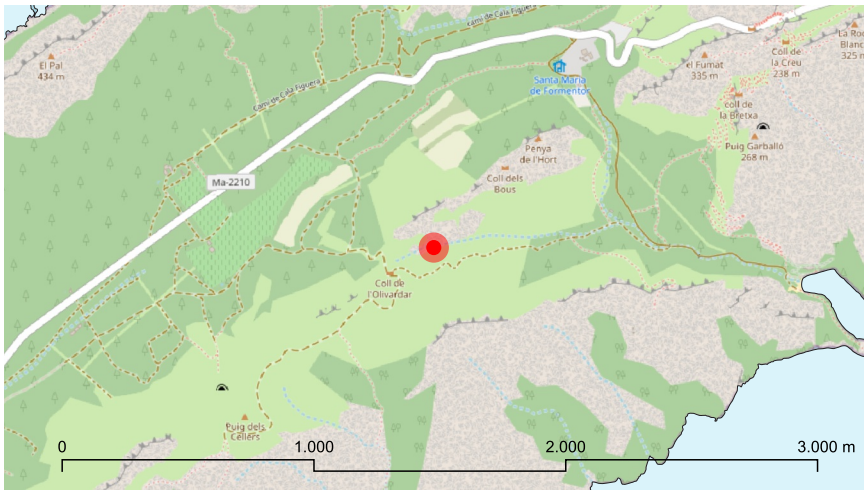

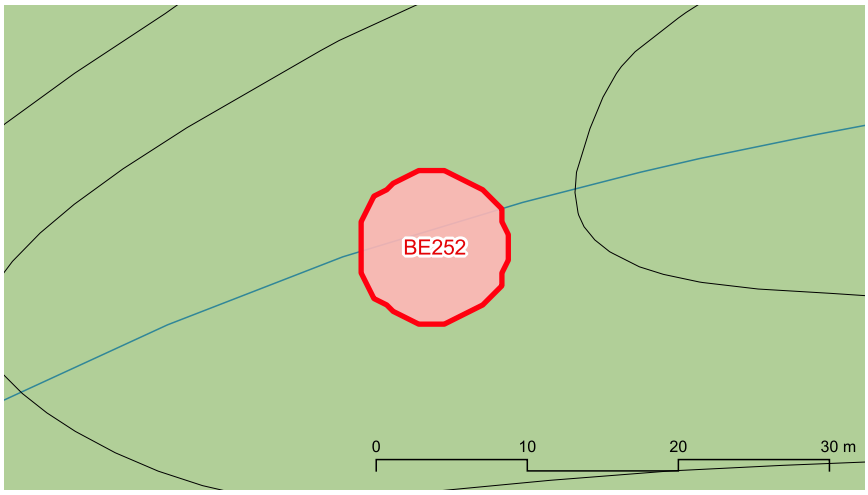



BE252 Forn de calç de cala Murta 18

Descripció

Entorn:
Es situen als comellars que desemboquen a cala Murta, dintre de zones d'alzinar i de garriga.

Descripció de l'element:
Forn de calç té un diàmetre de l'olla que va dels 3,5 m fins als 5 m.

Cronologia: Segle XIX-XX

Bibliografia i fonts: -

Estat de conservació

Valoració conjunt: Dolent. Els paraments dels forns presenten esboldrecs.

Intervencions: -

Protecció de l'element

Nivell de protecció: A

Usos permesos: Element que no admet cap ús dels urbanísticament regulats

Protecció legal específica:
S'inclouen dintre del BIC que abasta la zona del municipi declarada Paratge pintoresc. Decret 984/1972, de 24 de març (BOE 94, de 19/4/72).

Elements destacats a conservar:
El conjunt format per les tres sitges i els sis forns de calç

Directrius d'intervenció preferents:
Eliminar la vegetació que creix sobre els paraments. Reparar els esboldrecs dels paraments dels forns.

Directrius d'intervenció admissibles:
Conservació, restauració i consolidació.

Entorn de protecció

S'estableix un entorn de protecció al voltant de l'element, amb el concret traçat que figura en la documentació gràfica. Dins l'àrea es mantindrà la perspectiva visual del conjunt, per la qual no es podran aixecar volums o construccions que perjudiquin les visuals.

BE253 Forn de calç de cala Murta 19

Identificació

Municipi:	Pollença
Nucli o paratge:	-
Adreça / Accés:	Camí de cala Murta
Poligon / Parcel.la:	009 / 229
Ref. cadastral:	07042A009002290000ST
Coord. UTM ETRS89:	513879.155 - 4421274.296
Classificació del sòl:	Rústic
Plànol:	SR-06
Categoria:	Bé Etnològic
Tipologia:	Forns de calç
Ús actual:	Desús
Estil o corrent:	Popular
Autoria:	-



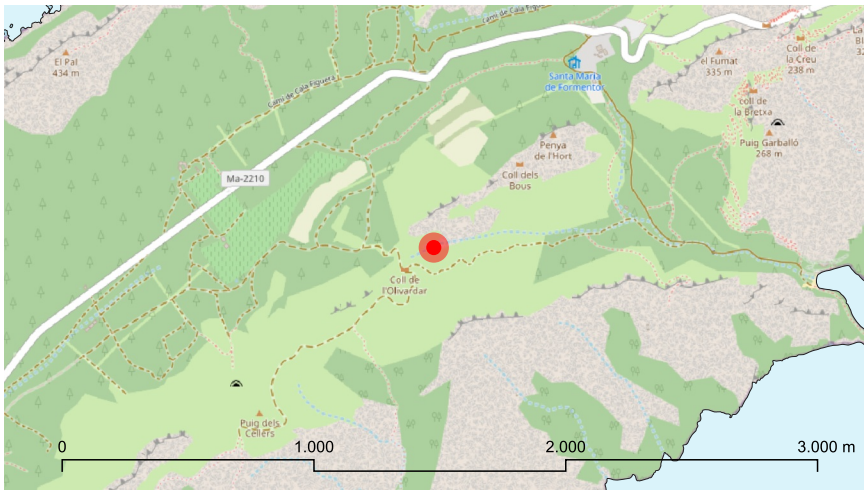

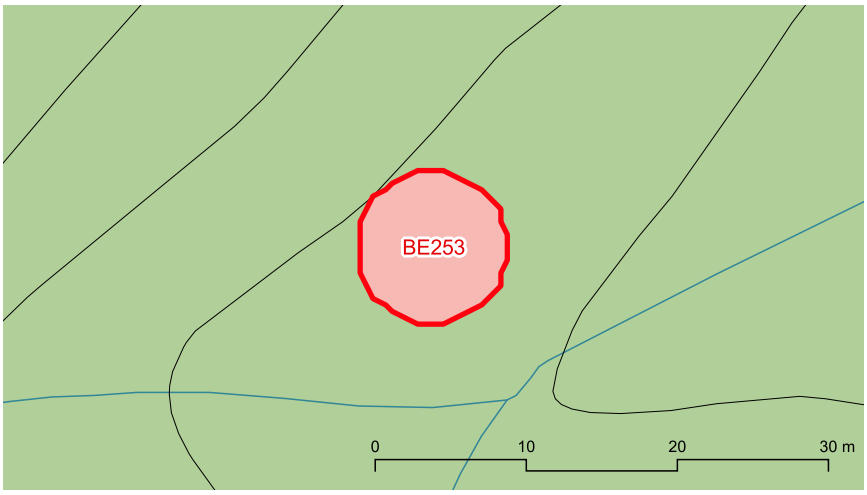



BE253 Forn de calç de cala Murta 19

Descripció

Entorn:
Es situen als comellars que desemboquen a cala Murta, dintre de zones d'alzinar i de garriga.

Descripció de l'element:
Forn de calç té un diàmetre de l'olla que va dels 3,5 m fins als 5 m.

Cronologia: Segle XIX-XX

Bibliografia i fonts: -

Estat de conservació

Valoració conjunt: Dolent. Els paraments dels forns presenten esboldrecs.

Intervencions: -

Protecció de l'element

Nivell de protecció: A

Usos permesos: Element que no admet cap ús dels urbanísticament regulats

Protecció legal específica:
S'inclouen dintre del BIC que abasta la zona del municipi declarada Paratge pintoresc. Decret 984/1972, de 24 de març (BOE 94, de 19/4/72).

Elements destacats a conservar:
El conjunt format per les tres sitges i els sis forns de calç

Directrius d'intervenció preferents:
Eliminar la vegetació que creix sobre els paraments. Reparar els esboldrecs dels paraments dels forns.

Directrius d'intervenció admissibles:
Conservació, restauració i consolidació.

Entorn de protecció

S'estableix un entorn de protecció al voltant de l'element, amb el concret traçat que figura en la documentació gràfica. Dins l'àrea es mantindrà la perspectiva visual del conjunt, per la qual no es podran aixecar volums o construccions que perjudiquin les visuals.

BE254 Forn de calç de cala Murta 20

Identificació

Municipi:	Pollença
Nucli o paratge:	-
Adreça / Accés:	Camí de cala Murta
Poligon / Parcel.la:	009 / 229
Ref. cadastral:	07042A009002290000ST
Coord. UTM ETRS89:	515130.712 - 4421247.986
Classificació del sòl:	Rústic
Plànol:	SR-07
Categoria:	Bé Etnològic
Tipologia:	Forns de calç
Ús actual:	Desús
Estil o corrent:	Popular
Autoria:	-



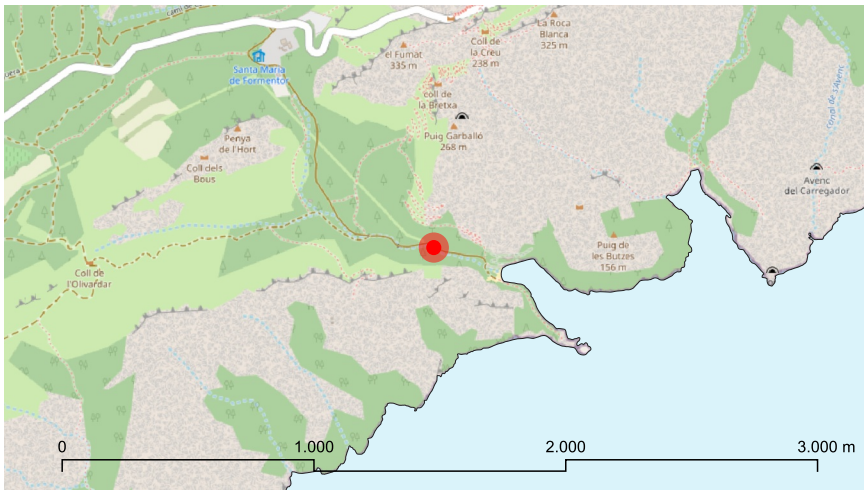

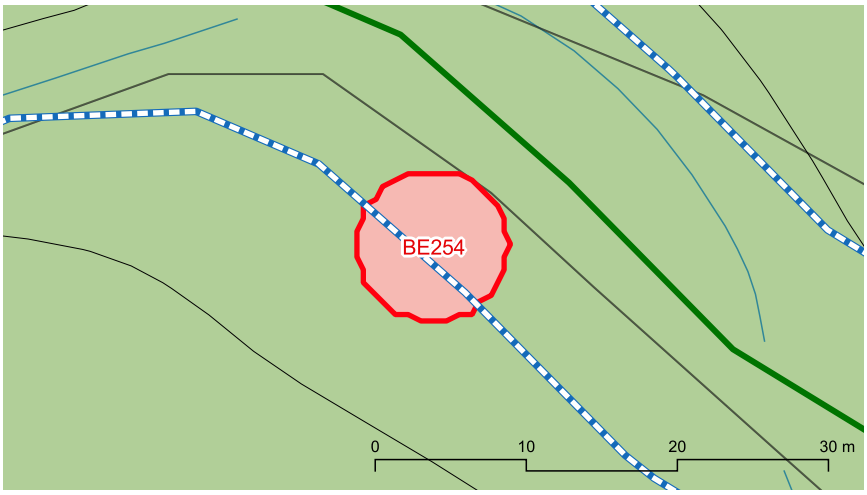



marès

BE254 Forn de calç de cala Murta 20

Descripció

Entorn:
Es situen als comellars que desemboquen a cala Murta, dintre de zones d'alzinar i de garriga.

Descripció de l'element:
Forn de calç té un diàmetre de l'olla que va dels 3,5 m fins als 5 m.

Cronologia: Segle XIX-XX

Bibliografia i fonts: -

Estat de conservació

Valoració conjunt: Dolent. Els paraments dels forns presenten esboldrecs.

Intervencions: -

Protecció de l'element

Nivell de protecció: A

Usos permesos: Element que no admet cap ús dels urbanísticament regulats

Protecció legal específica:
S'inclouen dintre del BIC que abasta la zona del municipi declarada Paratge pintoresc. Decret 984/1972, de 24 de març (BOE 94, de 19/4/72).

Elements destacats a conservar:
El conjunt format per les tres sitges i els sis forns de calç

Directrius d'intervenció preferents:
Eliminar la vegetació que creix sobre els paraments. Reparar els esboldrecs dels paraments dels forns.

Directrius d'intervenció admissibles:
Conservació, restauració i consolidació.

Entorn de protecció

S'estableix un entorn de protecció al voltant de l'element, amb el concret traçat que figura en la documentació gràfica. Dins l'àrea es mantindrà la perspectiva visual del conjunt, per la qual no es podran aixecar volums o construccions que perjudiquin les visuals.

BE255 Forn de calç de Pedruixella Gran 21

Identificació

Municipi:	Pollença
Nucli o paratge:	-
Adreça / Accés:	Camí de Pedruixella Gran a Teujar
Poligon / Parcel.la:	004 / 645
Ref. cadastral:	07042A004006450000SD
Coord. UTM ETRS89:	495424.895 - 4414581.718
Classificació del sòl:	Rústic
Plànol:	SR-19
Categoria:	Bé Etnològic
Tipologia:	Forns de calç
Ús actual:	Desús
Estil o corrent:	Popular
Autoria:	-



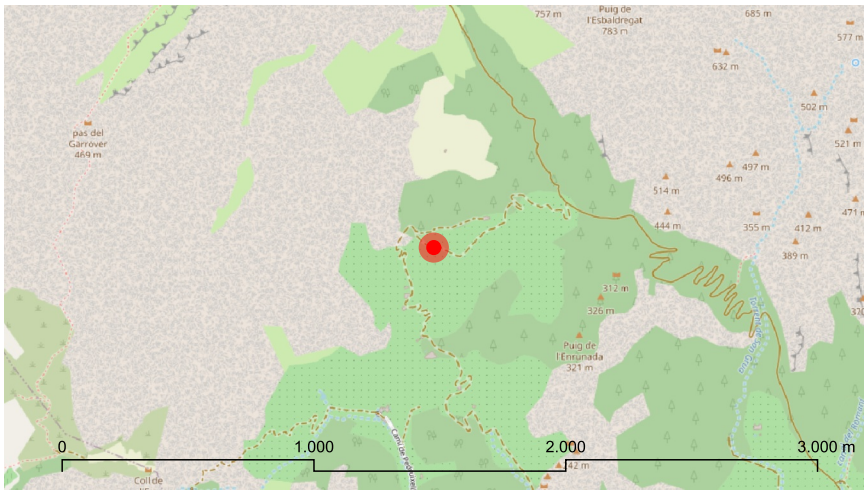

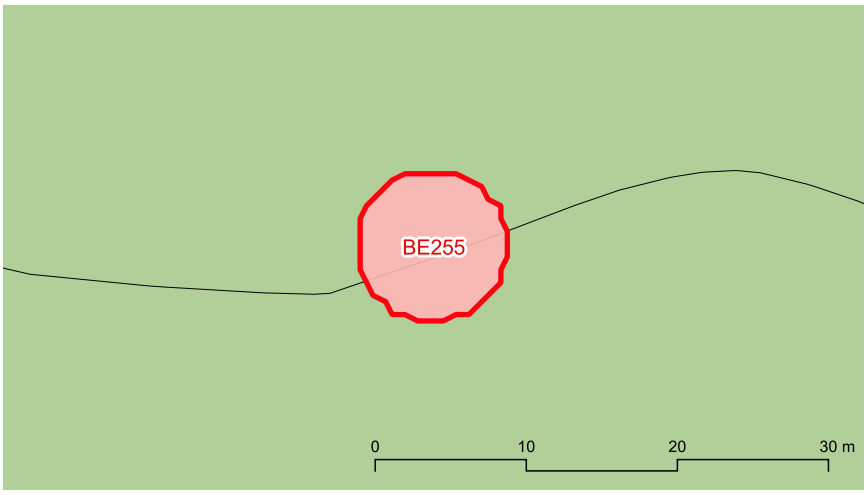



BE255 Forn de calç de Pedruixella Gran 21

Descripció

Entorn:
Muntanya, al coster meridional del puig d'en Massot.

Descripció de l'element:
Forn de calç té un diàmetre de l'olla de 3,1. Les portes tenen una amplària de 0,9 m i de 1,3 m i els murs tenen amplàries de 2,1 m i de 1,7 m.

Cronologia: Segle XIX-XX

Bibliografia i fonts: -

Estat de conservació

Valoració conjunt: Regular.

Intervencions: S'ha empedrat l'interior per al seu reaprofitament com a barraca.

Protecció de l'element

Nivell de protecció: A

Usos permesos: Element que no admet cap ús dels urbanísticament regulats

Protecció legal específica:
S'inclouen dintre del BIC que abasta la zona del municipi declarada Paratge pintoresc. Decret 984/1972, de 24 de març (BOE 94, de 19/4/72).

Elements destacats a conservar:
El conjunt format per les tres sitges i els sis forns de calç

Directrius d'intervenció preferents:
-

Directrius d'intervenció admissibles:
Conservació, restauració i consolidació.

Entorn de protecció
S'estableix un entorn de protecció al voltant de l'element, amb el concret traçat que figura en la documentació gràfica. Dins l'àrea es mantindrà la perspectiva visual del conjunt, per la qual no es podran aixecar volums o construccions que perjudiquin les visuals.

BE256 Forn de calç de Pedruixella Gran 22

Identificació

Municipi:	Pollença
Nucli o paratge:	-
Adreça / Accés:	Camí de Pedruixella Gran a Teujar
Poligon / Parcel.la:	004 / 645
Ref. cadastral:	07042A004006450000SD
Coord. UTM ETRS89:	495469.71 - 4414743.012
Classificació del sòl:	Rústic
Plànol:	SR-14/19
Categoria:	Bé Etnològic
Tipologia:	Forns de calç
Ús actual:	Desús
Estil o corrent:	Popular
Autoria:	-



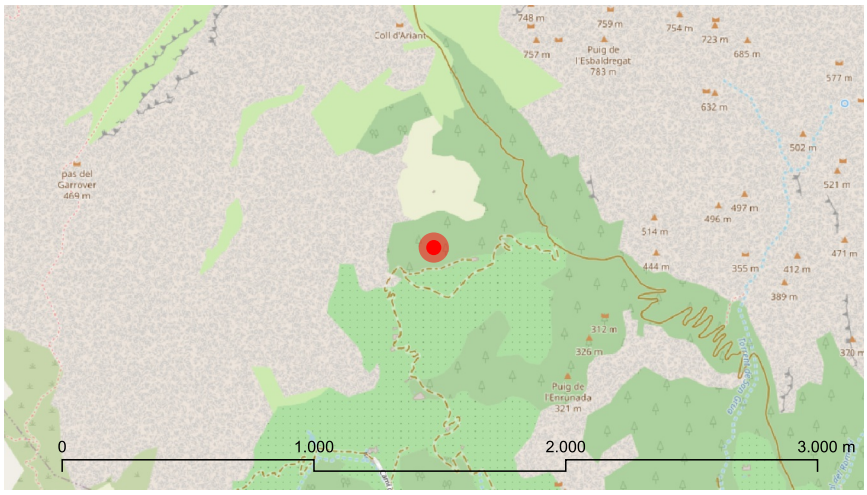

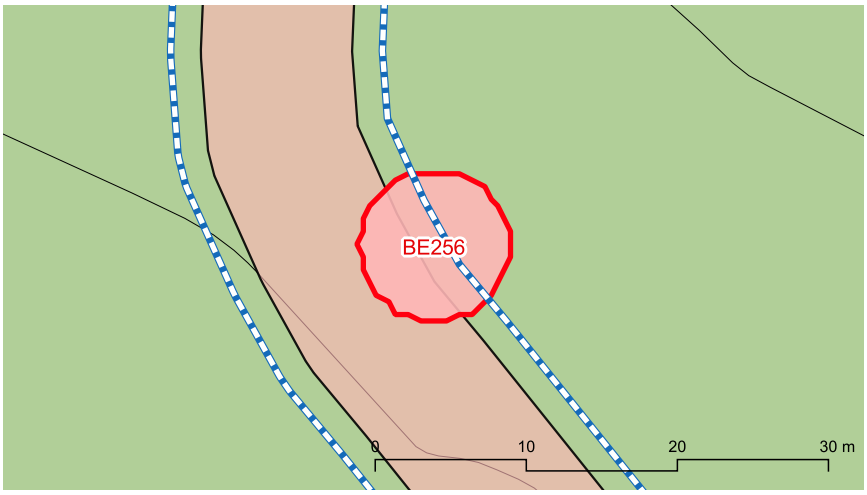



BE256 Forn de calç de Pedruixella Gran 22

Descripció

Entorn:
Muntanya, al coster meridional del puig d'en Massot.

Descripció de l'element:
Forn de calç té un diàmetre de l'olla de 3,9 m. Les portes tenen una amplària de 0,9 m i de 1,3 m i els murs tenen amplàries de 2,1 m i de 1,7 m.

Cronologia: Segle XIX-XX

Bibliografia i fonts: -

Estat de conservació

Valoració conjunt: Regular. Els paraments del forn presenten esboldrecs

Intervencions: -

Protecció de l'element

Nivell de protecció: A

Usos permesos: Element que no admet cap ús dels urbanísticament regulats

Protecció legal específica:
S'inclouen dintre del BIC que abasta la zona del municipi declarada Paratge pintoresc. Decret 984/1972, de 24 de març (BOE 94, de 19/4/72).

Elements destacats a conservar:
El conjunt format per les tres sitges i els sis forns de calç

Directrius d'intervenció preferents:
Reparar els esboldrecs dels paraments del forn BE256.

Directrius d'intervenció admissibles:
Conservació, restauració i consolidació.

Entorn de protecció

S'estableix un entorn de protecció al voltant de l'element, amb el concret traçat que figura en la documentació gràfica. Dins l'àrea es mantindrà la perspectiva visual del conjunt, per la qual no es podran aixecar volums o construccions que perjudiquin les visuals.

BE257 Sitja de Navarra 29

Identificació

Municipi:	Pollença
Nucli o paratge:	-
Adreça / Accés:	Camí de Can Rotger
Poligon / Parcel.la:	005 / 005
Ref. cadastral:	07042A005000050000ST
Coord. UTM ETRS89:	500829.366 - 4407555.372
Classificació del sòl:	Rústic
Plànol:	SR-27
Categoria:	Bé Etnològic
Tipologia:	Rotles de sitja
Ús actual:	Desús
Estil o corrent:	Popular
Autoria:	-



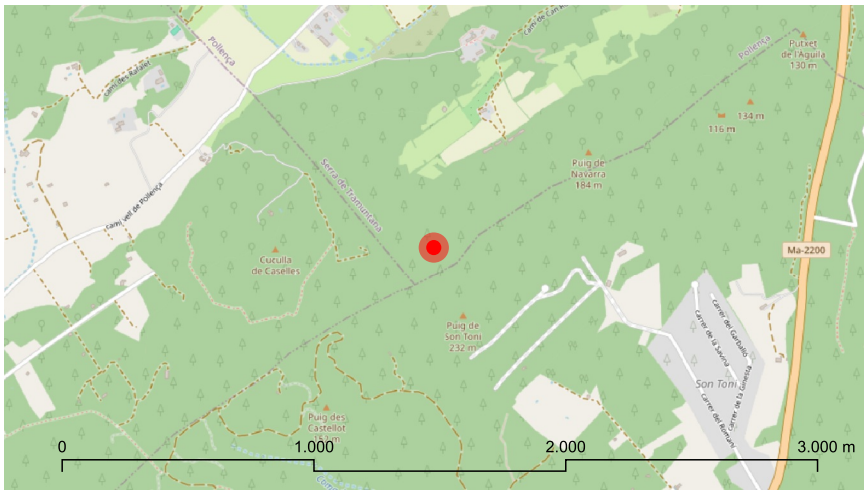

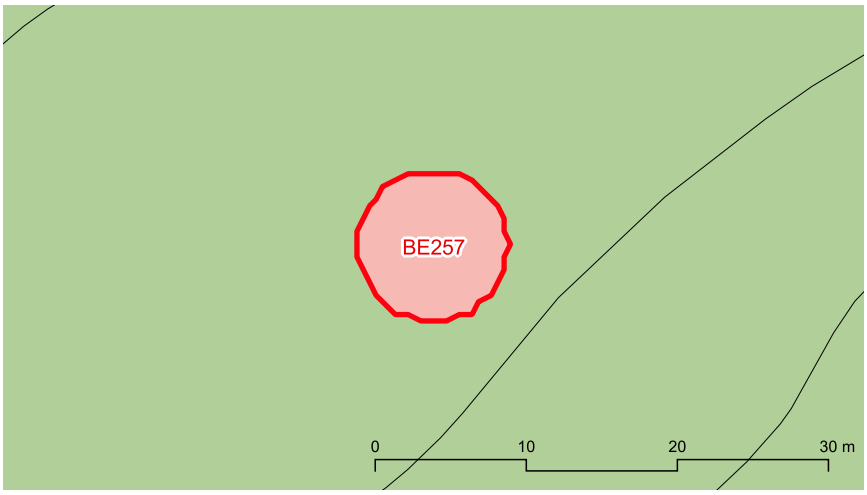



BE257 Sitja de Navarra 29

Descripció

Entorn:
Es situen al vessant septentrional del puig de Navarra, dintre de l'alzinar.

Descripció de l'element:
La sitga presenta una garlanda parcial i diàmetres que arriben als 8,5 m. Alguna d'elles té marge de sosteniment.

Cronologia: Segle XIX-XX

Bibliografia i fonts: -

Estat de conservació

Valoració conjunt: Dolent.

Intervencions: -

Protecció de l'element

Nivell de protecció: A

Usos permesos: Element que no admet cap ús dels urbanísticament regulats

Protecció legal específica:
No en té

Elements destacats a conservar:
El conjunt format per les tres sitges i els sis forns de calç

Directrius d'intervenció preferents:
Reparar els paraments.

Directrius d'intervenció admissibles:
Conservació, restauració i consolidació.

Entorn de protecció

S'estableix un entorn de protecció al voltant de l'element, amb el concret traçat que figura en la documentació gràfica. Dins l'àrea es mantindrà la perspectiva visual del conjunt, per la qual no es podran aixecar volums o construccions que perjudiquin les visuals.

BE258 Sitja de Navarra 30

Identificació

Municipi:	Pollença
Nucli o paratge:	-
Adreça / Accés:	Camí de Can Rotger
Poligon / Parcel.la:	005 / 005
Ref. cadastral:	07042A005000050000ST
Coord. UTM ETRS89:	500819.572 - 4407528.926
Classificació del sòl:	Rústic
Plànol:	SR-27
Categoria:	Bé Etnològic
Tipologia:	Rotles de sitja
Ús actual:	Desús
Estil o corrent:	Popular
Autoria:	-



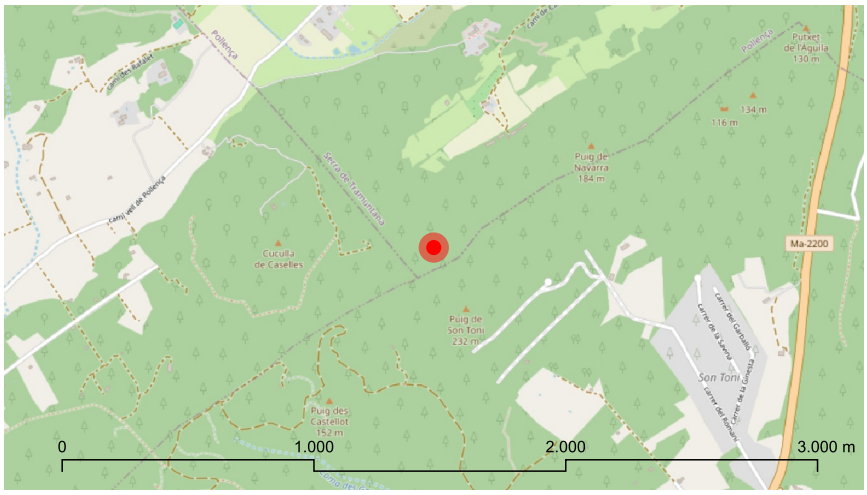

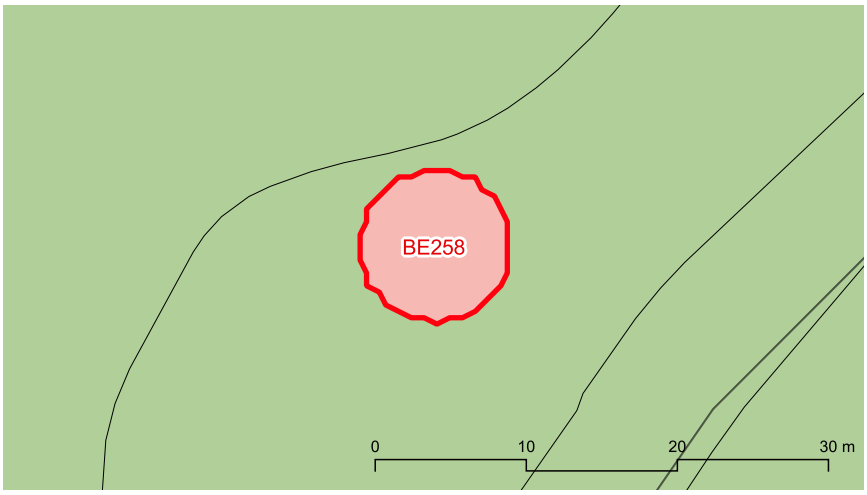



marès

BE258 Sitja de Navarra 30

Descripció

Entorn:
Es situen al vessant septentrional del puig de Navarra, dintre de l'alzinar.

Descripció de l'element:
La sitga presenta una garlanda parcial i diàmetres que arriben als 8,5 m. Alguna d'elles té marge de sosteniment.

Cronologia: Segle XIX-XX

Bibliografia i fonts: -

Estat de conservació

Valoració conjunt: Dolent.

Intervencions: -

Protecció de l'element

Nivell de protecció: A

Usos permesos: Element que no admet cap ús dels urbanísticament regulats

Protecció legal específica:
No en té

Elements destacats a conservar:
El conjunt format per les tres sitges i els sis forns de calç

Directrius d'intervenció preferents:
Reparar els paraments.

Directrius d'intervenció admissibles:
Conservació, restauració i consolidació.

Entorn de protecció
S'estableix un entorn de protecció al voltant de l'element, amb el concret traçat que figura en la documentació gràfica. Dins l'àrea es mantindrà la perspectiva visual del conjunt, per la qual no es podran aixecar volums o construccions que perjudiquin les visuals.

BE259 Sitja de Navarra 31

Identificació

Municipi:	Pollença
Nucli o paratge:	-
Adreça / Accés:	Camí de Can Rotger
Poligon / Parcel.la:	005 / 005
Ref. cadastral:	07042A005000050000ST
Coord. UTM ETRS89:	500738.84 - 4407528.923
Classificació del sòl:	Rústic
Plànol:	SR-27
Categoria:	Bé Etnològic
Tipologia:	Rotles de sitja
Ús actual:	Desús
Estil o corrent:	Popular
Autoria:	-



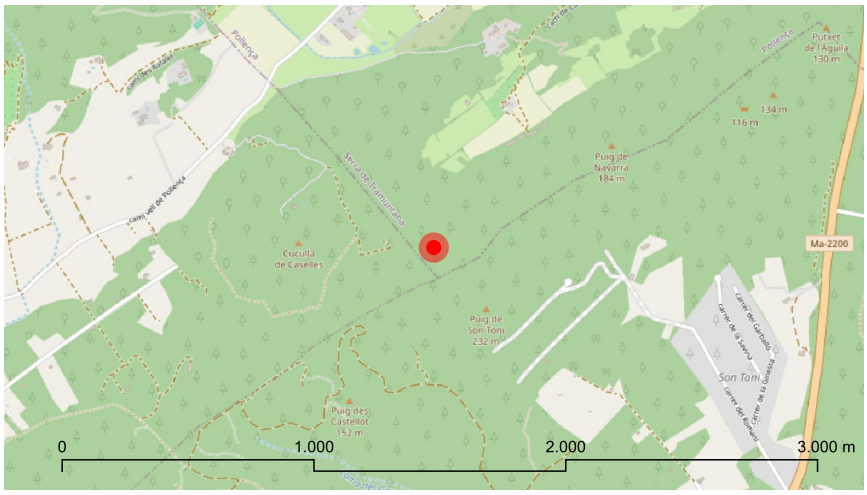

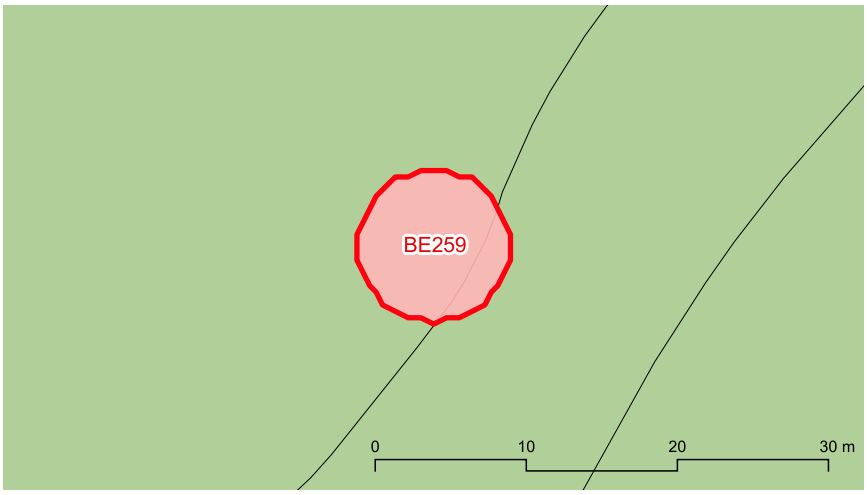



marès

BE259 Sitja de Navarra 31

Descripció

Entorn:
Es situen al vessant septentrional del puig de Navarra, dintre de l'alzinar.

Descripció de l'element:
La sitga presenta una garlanda parcial i diàmetres que arriben als 8,5 m. Alguna d'elles té marge de sosteniment.

Cronologia: Segle XIX-XX

Bibliografia i fonts: -

Estat de conservació

Valoració conjunt: Dolent.

Intervencions: -

Protecció de l'element

Nivell de protecció: A

Usos permesos: Element que no admet cap ús dels urbanísticament regulats

Protecció legal específica:
No en té

Elements destacats a conservar:
El conjunt format per les tres sitges i els sis forns de calç

Directrius d'intervenció preferents:
Reparar els paraments.

Directrius d'intervenció admissibles:
Conservació, restauració i consolidació.

Entorn de protecció

S'estableix un entorn de protecció al voltant de l'element, amb el concret traçat que figura en la documentació gràfica. Dins l'àrea es mantindrà la perspectiva visual del conjunt, per la qual no es podran aixecar volums o construccions que perjudiquin les visuals.

BE260 Sitja de Navarra 32

Identificació

Municipi:	Pollença
Nucli o paratge:	-
Adreça / Accés:	Camí de Can Rotger
Poligon / Parcel.la:	005 / 005
Ref. cadastral:	07042A005000050000ST
Coord. UTM ETRS89:	500684.59 - 4407565.167
Classificació del sòl:	Rústic
Plànol:	SR-27
Categoria:	Bé Etnològic
Tipologia:	Rotles de sitja
Ús actual:	Desús
Estil o corrent:	Popular
Autoria:	-



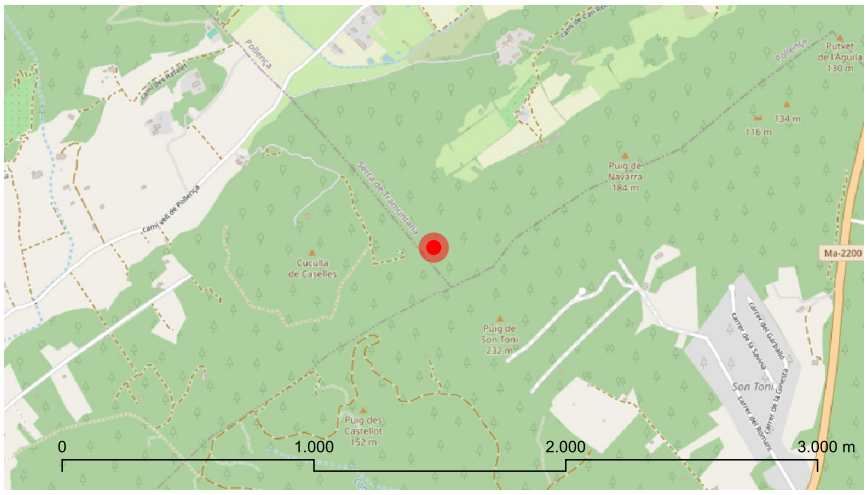

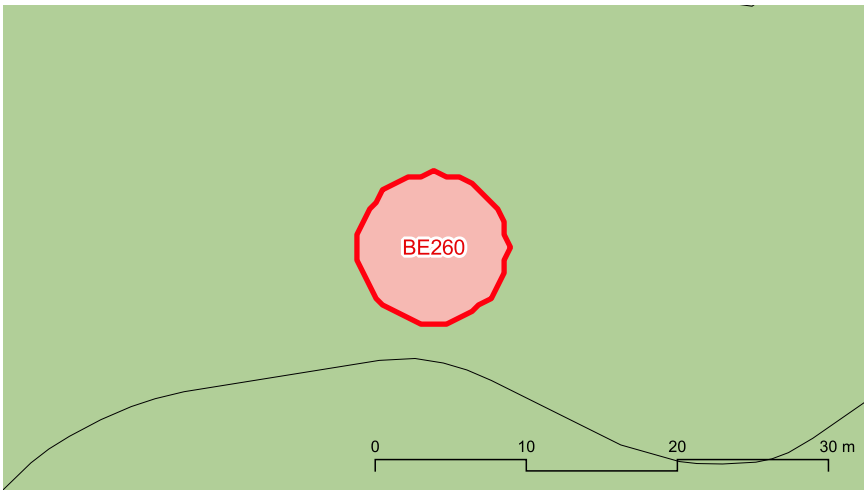



marès

BE260 Sitja de Navarra 32

Descripció

Entorn:
Es situen al vessant septentrional del puig de Navarra, dintre de l'alzinar.

Descripció de l'element:
La sitga presenta una garlanda parcial i diàmetres que arriben als 8,5 m. Alguna d'elles té marge de sosteniment.

Cronologia: Segle XIX-XX

Bibliografia i fonts: -

Estat de conservació

Valoració conjunt: Dolent.

Intervencions: -

Protecció de l'element

Nivell de protecció: A

Usos permesos: Element que no admet cap ús dels urbanísticament regulats

Protecció legal específica:
No en té

Elements destacats a conservar:
El conjunt format per les tres sitges i els sis forns de calç

Directrius d'intervenció preferents:
Reparar els paraments.

Directrius d'intervenció admissibles:
Conservació, restauració i consolidació.

Entorn de protecció
S'estableix un entorn de protecció al voltant de l'element, amb el concret traçat que figura en la documentació gràfica. Dins l'àrea es mantindrà la perspectiva visual del conjunt, per la qual no es podran aixecar volums o construccions que perjudiquin les visuals.

BE261 Sitja de Navarra 33

Identificació

Municipi:	Pollença
Nucli o paratge:	-
Adreça / Accés:	Camí de Can Rotger
Poligon / Parcel.la:	005 / 005
Ref. cadastral:	07042A005000050000ST
Coord. UTM ETRS89:	500664.613 - 4407598.399
Classificació del sòl:	Rústic
Plànol:	SR-27
Categoria:	Bé Etnològic
Tipologia:	Rotles de sitja
Ús actual:	Desús
Estil o corrent:	Popular
Autoria:	-



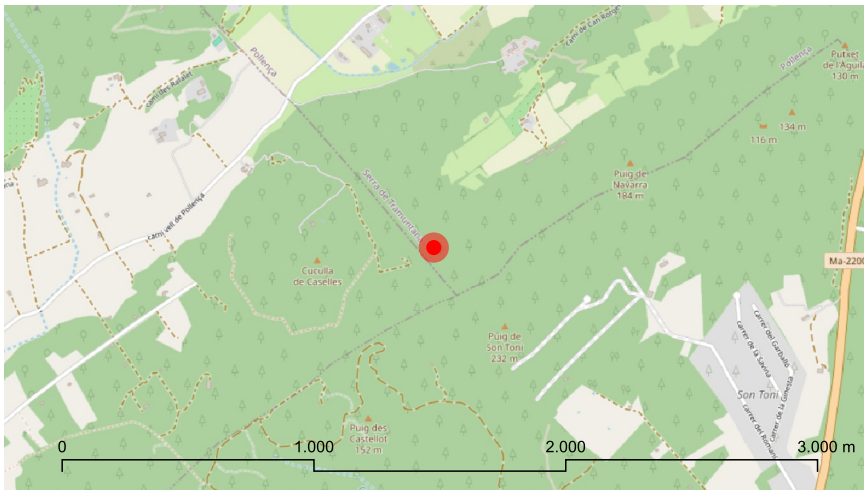

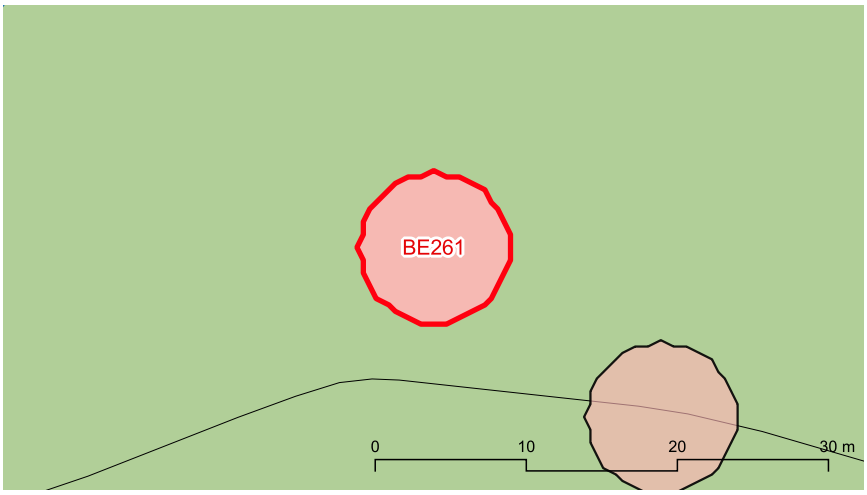



BE261 Sitja de Navarra 33

Descripció

Entorn:
Es situen al vessant septentrional del puig de Navarra, dintre de l'alzinar.

Descripció de l'element:
La sitja presenta una garlanda parcial i diàmetres que arriben als 8,5 m. Té doble marge de sosteniment.

Cronologia: Segle XIX-XX

Bibliografia i fonts: -

Estat de conservació

Valoració conjunt: Dolent.

Intervencions: -

Protecció de l'element

Nivell de protecció: A

Usos permesos: Element que no admet cap ús dels urbanísticament regulats

Protecció legal específica:
No en té

Elements destacats a conservar:
El conjunt format per les tres sitges i els sis forns de calç

Directrius d'intervenció preferents:
Reparar els paraments.

Directrius d'intervenció admissibles:
Conservació, restauració i consolidació.

Entorn de protecció
S'estableix un entorn de protecció al voltant de l'element, amb el concret traçat que figura en la documentació gràfica. Dins l'àrea es mantindrà la perspectiva visual del conjunt, per la qual no es podran aixecar volums o construccions que perjudiquin les visuals.

BE262 Barraca de carboner de Navarra

Identificació

Municipi:	Pollença
Nucli o paratge:	-
Adreça / Accés:	Camí de Can Rotger
Poligon / Parcel.la:	005 / 005
Ref. cadastral:	07042A005000050000ST
Coord. UTM ETRS89:	500679.638 - 4407587.18
Classificació del sòl:	Rústic
Plànol:	SR-27
Categoria:	Bé Etnològic
Tipologia:	Barraca de carboner
Ús actual:	Desús
Estil o corrent:	Popular
Autoria:	-



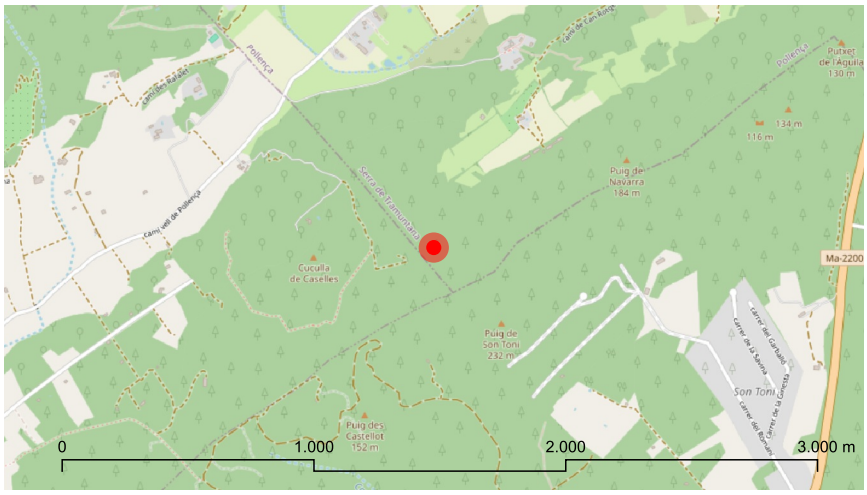

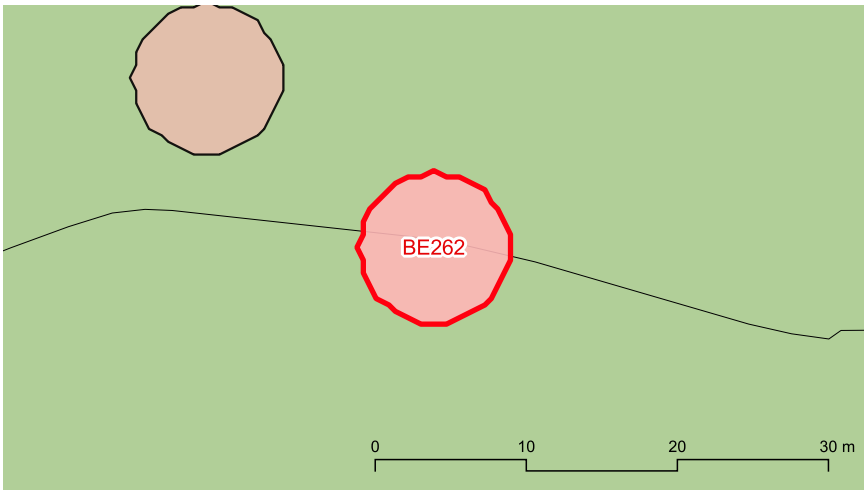



BE262 Barraca de carboner de Navarra

Descripció

Entorn:
Es situen al vessant septentrional del puig de Navarra, dintre de l'alzinar.

Descripció de l'element:
La barraca té forma circular, un diàmetre interior de 2,8 i parets d'un metre d'altura.

Cronologia: Segle XIX-XX

Bibliografia i fonts: -

Estat de conservació

Valoració conjunt: Dolent. La barraca presenta part del parament esbaldregat

Intervencions: -

Protecció de l'element

Nivell de protecció: A

Usos permesos: Element que no admet cap ús dels urbanísticament regulats

Protecció legal específica:
No en té

Elements destacats a conservar:
El conjunt format per les tres sitges i els sis forns de calç

Directrius d'intervenció preferents:
Reparar els paraments.

Directrius d'intervenció admissibles:
Conservació, restauració i consolidació.

Entorn de protecció
S'estableix un entorn de protecció al voltant de l'element, amb el concret traçat que figura en la documentació gràfica. Dins l'àrea es mantindrà la perspectiva visual del conjunt, per la qual no es podran aixecar volums o construccions que perjudiquin les visuals.

BE263 Forn de calç de Ternelles 23

Identificació

Municipi:	Pollença
Nucli o paratge:	-
Adreça / Accés:	Camí de Ternelles
Poligon / Parcel.la:	004 / 649
Ref. cadastral:	07042A00400649
Coord. UTM ETRS89:	499652.025 - 4415957.386
Classificació del sòl:	Rústic
Plànol:	SR-15
Categoria:	Bé Etnològic
Tipologia:	Forns de calç
Ús actual:	Desús
Estil o corrent:	Popular
Autoria:	-



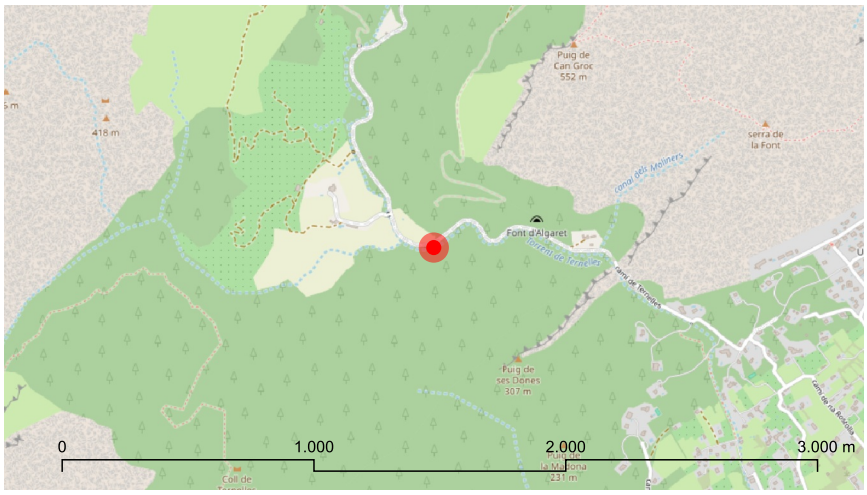

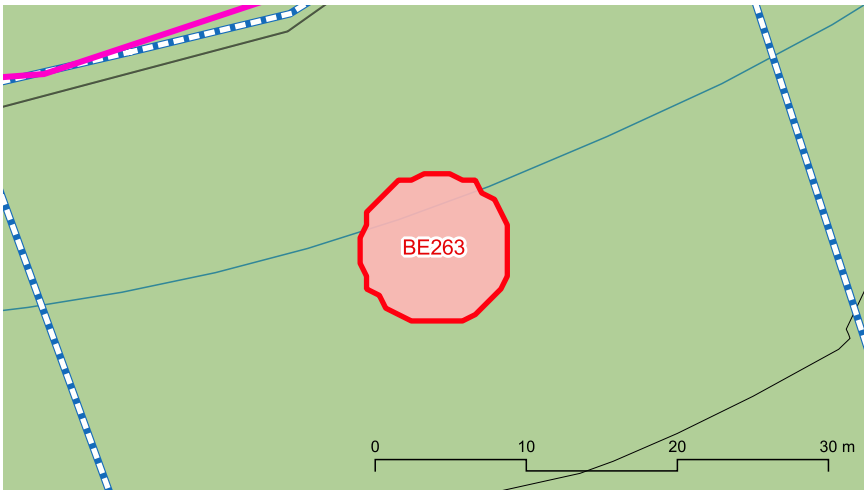



marès

BE263 Forn de calç de Ternelles 23

Descripció

Entorn:
Es situen dintre de l'alzinar a ambdós costats del camí de Ternelles.

Descripció de l'element:
Forn de calç presenta un diàmetre de l'olla que varia entre els 3,4 m i els 4,8 m. Les amplades de les portes assoleixen fins a 1,4 m i l'altura dels paraments de l'interior del forn arriben als 3,5 m.

Cronologia: Segle XIX-XX

Bibliografia i fonts: -

Estat de conservació

Valoració conjunt: Bo.

Intervencions: Els paraments del forn han estat reparats. S'han restaurat les boques del forn.

Protecció de l'element

Nivell de protecció: A

Usos permesos: Element que no admet cap ús dels urbanísticament regulats

Protecció legal específica:
S'inclou dintre del BIC que abasta la zona del municipi declarada Paratge pintoresc. Decret 984/1972, de 24 de març (BOE 94, de 19/4/72).

Elements destacats a conservar:
El conjunt format per les tres sitges i els cinc forns de calç

Directrius d'intervenció preferents:
Accions de promoció, conservació i potenciació que li corresponen com a element integrant de la Ruta d'interès cultural-Ruta de castells que discorre pel terme municipal.

Directrius d'intervenció admissibles:
Conservació, restauració i consolidació.

Entorn de protecció
S'estableix un entorn de protecció al voltant de l'element, amb el concret traçat que figura en la documentació gràfica. Dins l'àrea es mantindrà la perspectiva visual del conjunt, per la qual no es podran aixecar volums o construccions que perjudiquin les visuals.

BE264 Forn de calç de Ternelles 24

Identificació

Municipi:	Pollença
Nucli o paratge:	-
Adreça / Accés:	Camí de Ternelles
Poligon / Parcel.la:	004 / 649
Ref. cadastral:	07042A00400649
Coord. UTM ETRS89:	499533.639 - 4416912.554
Classificació del sòl:	Rústic
Plànol:	SR-15
Categoria:	Bé Etnològic
Tipologia:	Forns de calç
Ús actual:	Desús
Estil o corrent:	Popular
Autoria:	-



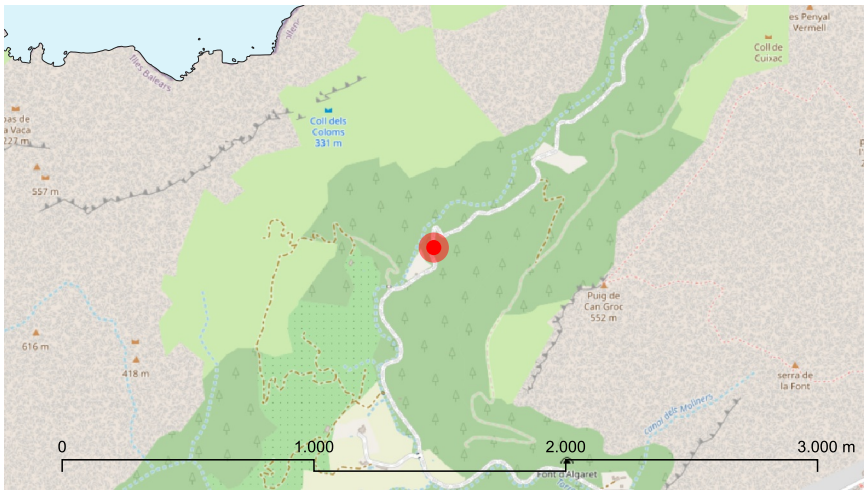

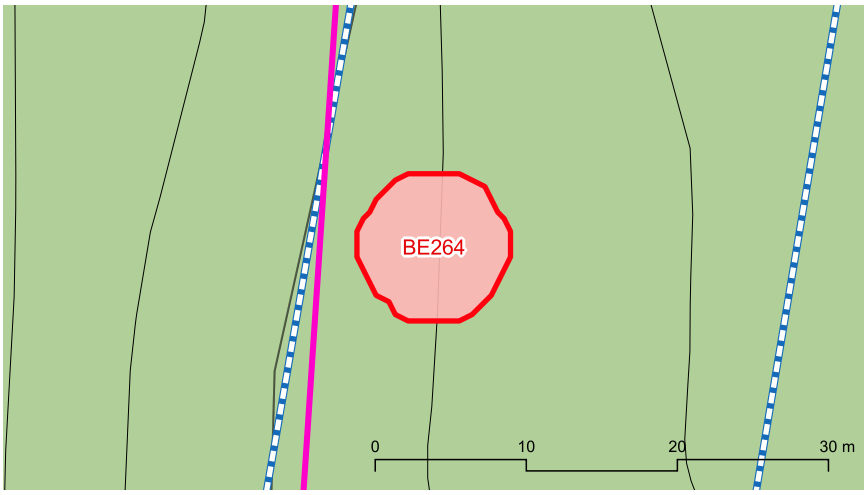



BE264 Forn de calç de Ternelles 24

Descripció

Entorn:
Es situen dintre de l'alzinar a ambdós costats del camí de Ternelles.

Descripció de l'element:
Forn de calç presenta un diàmetre de l'olla que varia entre els 3,4 m i els 4,8 m. Les amplades de les portes assoleixen fins a 1,4 m i l'altura dels paraments de l'interior del forn arriben als 3,5 m.

Cronologia: Segle XIX-XX

Bibliografia i fonts: -

Estat de conservació

Valoració conjunt: Bo.

Intervencions: Els paraments del forn han estat reparats. S'han restaurat les boques del forn.

Protecció de l'element

Nivell de protecció: A

Usos permesos: Element que no admet cap ús dels urbanísticament regulats

Protecció legal específica:
S'inclou dintre del BIC que abasta la zona del municipi declarada Paratge pintoresc. Decret 984/1972, de 24 de març (BOE 94, de 19/4/72).

Elements destacats a conservar:
El conjunt format per les tres sitges i els cinc forns de calç

Directrius d'intervenció preferents:
Accions de promoció, conservació i potenciació que li corresponen com a element integrant de la Ruta d'interès cultural-Ruta de castells que discorre pel terme municipal.

Directrius d'intervenció admissibles:
Conservació, restauració i consolidació.

Entorn de protecció
S'estableix un entorn de protecció al voltant de l'element, amb el concret traçat que figura en la documentació gràfica. Dins l'àrea es mantindrà la perspectiva visual del conjunt, per la qual no es podran aixecar volums o construccions que perjudiquin les visuals.

BE265 Forn de calç de Ternelles 25

Identificació

Municipi:	Pollença
Nucli o paratge:	-
Adreça / Accés:	Camí de Ternelles
Poligon / Parcel.la:	004 / 649
Ref. cadastral:	07042A00400649
Coord. UTM ETRS89:	499698.293 - 4417035.285
Classificació del sòl:	Rústic
Plànol:	SR-15
Categoria:	Bé Etnològic
Tipologia:	Forns de calç
Ús actual:	Desús
Estil o corrent:	Popular
Autoria:	-



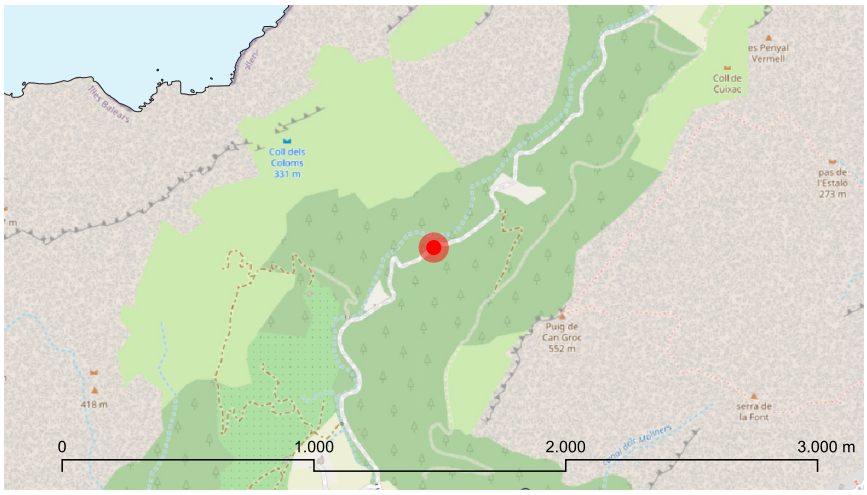

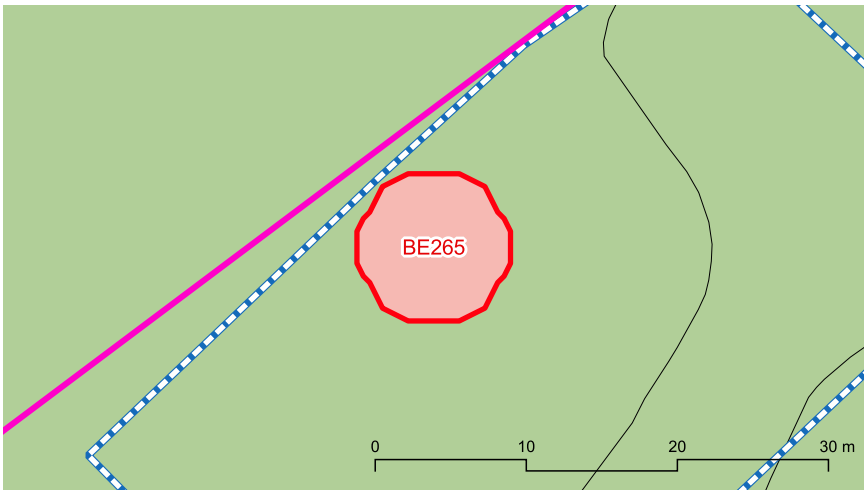



BE265 Forn de calç de Ternelles 25

Descripció

Entorn:
Es situen dintre de l'alzinar a ambdós costats del camí de Ternelles.

Descripció de l'element:
Forn de calç presenta un diàmetre de l'olla que varia entre els 3,4 m i els 4,8 m. Les amplades de les portes assoleixen fins a 1,4 m i l'altura dels paraments de l'interior del forn arriben als 3,5 m.

Cronologia: Segle XIX-XX

Bibliografia i fonts: -

Estat de conservació

Valoració conjunt: Bo.

Intervencions: Els paraments del forn han estat reparats. S'han restaurat les boques del forn.

Protecció de l'element

Nivell de protecció: A

Usos permesos: Element que no admet cap ús dels urbanísticament regulats

Protecció legal específica:
S'inclou dintre del BIC que abasta la zona del municipi declarada Paratge pintoresc. Decret 984/1972, de 24 de març (BOE 94, de 19/4/72).

Elements destacats a conservar:
El conjunt format per les tres sitges i els cinc forns de calç

Directrius d'intervenció preferents:
Accions de promoció, conservació i potenciació que li corresponen com a element integrant de la Ruta d'interès cultural-Ruta de castells que discorre pel terme municipal.

Directrius d'intervenció admissibles:
Conservació, restauració i consolidació.

Entorn de protecció
S'estableix un entorn de protecció al voltant de l'element, amb el concret traçat que figura en la documentació gràfica. Dins l'àrea es mantindrà la perspectiva visual del conjunt, per la qual no es podran aixecar volums o construccions que perjudiquin les visuals.

BE266 Forn de calç de Ternelles 26

Identificació

Municipi:	Pollença
Nucli o paratge:	-
Adreça / Accés:	Camí de Ternelles
Poligon / Parcel.la:	004 / 649
Ref. cadastral:	07042A00400649
Coord. UTM ETRS89:	499661.33 - 4416022.208
Classificació del sòl:	Rústic
Plànol:	SR-15
Categoria:	Bé Etnològic
Tipologia:	Forns de calç
Ús actual:	Desús
Estil o corrent:	Popular
Autoria:	-



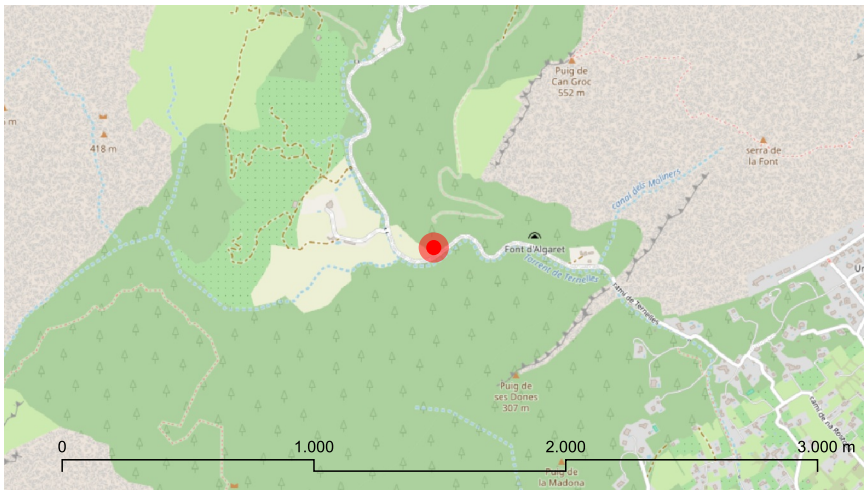

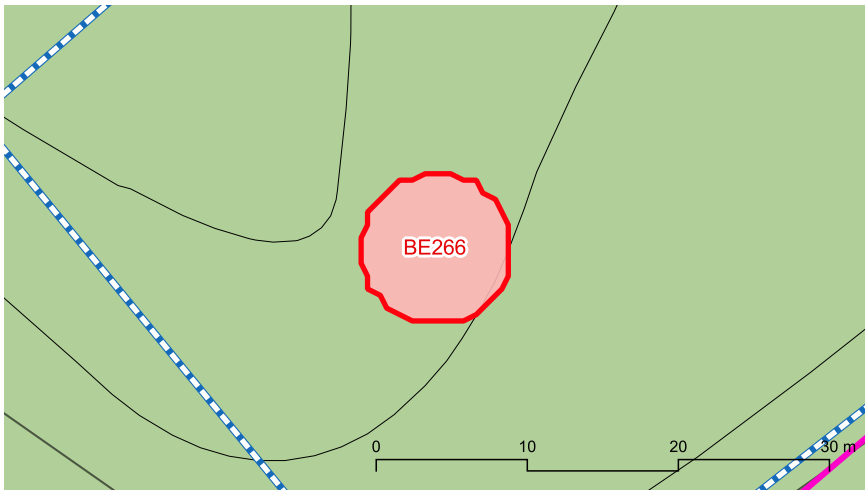



marès

BE266 Forn de calç de Ternelles 26

Descripció

Entorn:
Es situen dintre de l'alzinar a ambdós costats del camí de Ternelles.

Descripció de l'element:
Forn de calç presenta un diàmetre de l'olla que varia entre els 3,4 m i els 4,8 m. Les amplades de les portes assoleixen fins a 1,4 m i l'altura dels paraments de l'interior del forn arriben als 3,5 m.

Cronologia: Segle XIX-XX

Bibliografia i fonts: -

Estat de conservació

Valoració conjunt: Bo.

Intervencions: Els paraments del forn han estat reparats. S'han restaurat les boques del forn.

Protecció de l'element

Nivell de protecció: A

Usos permesos: Element que no admet cap ús dels urbanísticament regulats

Protecció legal específica:
S'inclou dintre del BIC que abasta la zona del municipi declarada Paratge pintoresc. Decret 984/1972, de 24 de març (BOE 94, de 19/4/72).

Elements destacats a conservar:
El conjunt format per les tres sitges i els cinc forns de calç

Directrius d'intervenció preferents:
Accions de promoció, conservació i potenciació que li corresponen com a element integrant de la Ruta d'interès cultural-Ruta de castells que discorre pel terme municipal.

Directrius d'intervenció admissibles:
Conservació, restauració i consolidació.

Entorn de protecció
S'estableix un entorn de protecció al voltant de l'element, amb el concret traçat que figura en la documentació gràfica. Dins l'àrea es mantindrà la perspectiva visual del conjunt, per la qual no es podran aixecar volums o construccions que perjudiquin les visuals.

BE267 Forn de calç de Ternelles 27

Identificació

Municipi:	Pollença
Nucli o paratge:	-
Adreça / Accés:	Camí de Ternelles
Poligon / Parcel.la:	004 / 649
Ref. cadastral:	07042A00400649
Coord. UTM ETRS89:	500095.686 - 4415969.175
Classificació del sòl:	Rústic
Plànol:	SR-15
Categoria:	Bé Etnològic
Tipologia:	Forns de calç
Ús actual:	Desús
Estil o corrent:	Popular
Autoria:	-

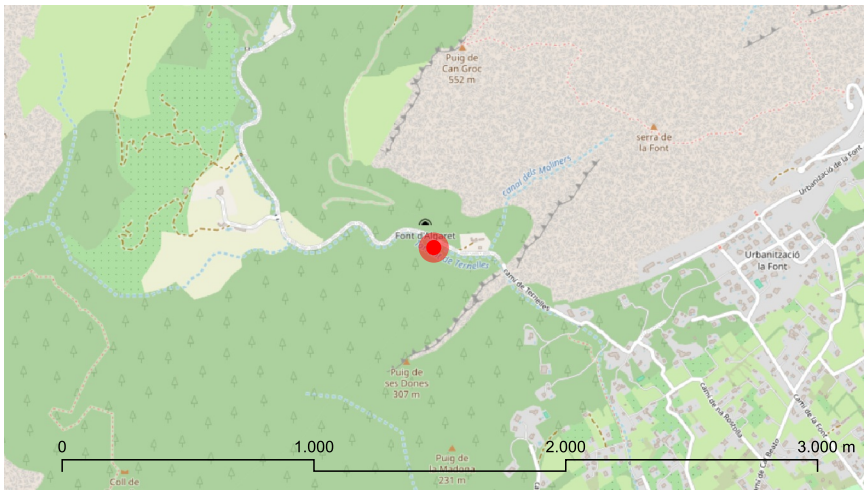

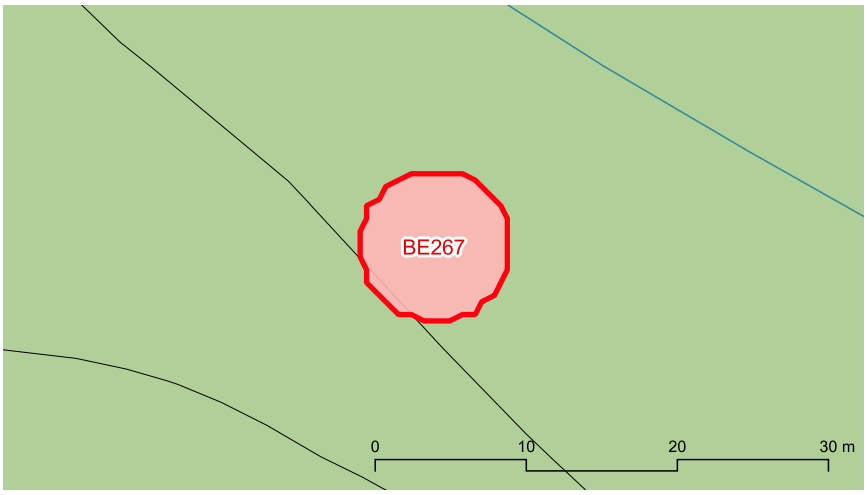



marès

BE267 Forn de calç de Ternelles 27

Descripció

Entorn:
Es situen dintre de l'alzinar a ambdós costats del camí de Ternelles.

Descripció de l'element:
Forn de calç presenta un diàmetre de l'olla que varia entre els 3,4 m i els 4,8 m. Les amplades de les portes assoleixen fins a 1,4 m i l'altura dels paraments de l'interior del forn arriben als 3,5 m.

Cronologia: Segle XIX-XX

Bibliografia i fonts: -

Estat de conservació

Valoració conjunt: Bo.

Intervencions: Els paraments del forn han estat reparats. S'han restaurat les boques del forn.

Protecció de l'element

Nivell de protecció: A

Usos permesos: Element que no admet cap ús dels urbanísticament regulats

Protecció legal específica:
S'inclou dintre del BIC que abasta la zona del municipi declarada Paratge pintoresc. Decret 984/1972, de 24 de març (BOE 94, de 19/4/72).

Elements destacats a conservar:
El conjunt format per les tres sitges i els cinc forns de calç

Directrius d'intervenció preferents:
Accions de promoció, conservació i potenciació que li corresponen com a element integrant de la Ruta d'interès cultural-Ruta de castells que discorre pel terme municipal.

Directrius d'intervenció admissibles:
Conservació, restauració i consolidació.

Entorn de protecció
S'estableix un entorn de protecció al voltant de l'element, amb el concret traçat que figura en la documentació gràfica. Dins l'àrea es mantindrà la perspectiva visual del conjunt, per la qual no es podran aixecar volums o construccions que perjudiquin les visuals.

BE268 Sitja de Ternelles 34

Identificació

Municipi:	Pollença
Nucli o paratge:	-
Adreça / Accés:	Camí de Ternelles
Poligon / Parcel.la:	004 / 649
Ref. cadastral:	07042A00400649
Coord. UTM ETRS89:	499816.191 - 4416006.719
Classificació del sòl:	Rústic
Plànol:	SR-15
Categoria:	Bé Etnològic
Tipologia:	Rotles de sitja
Ús actual:	Desús
Estil o corrent:	Popular
Autoria:	-



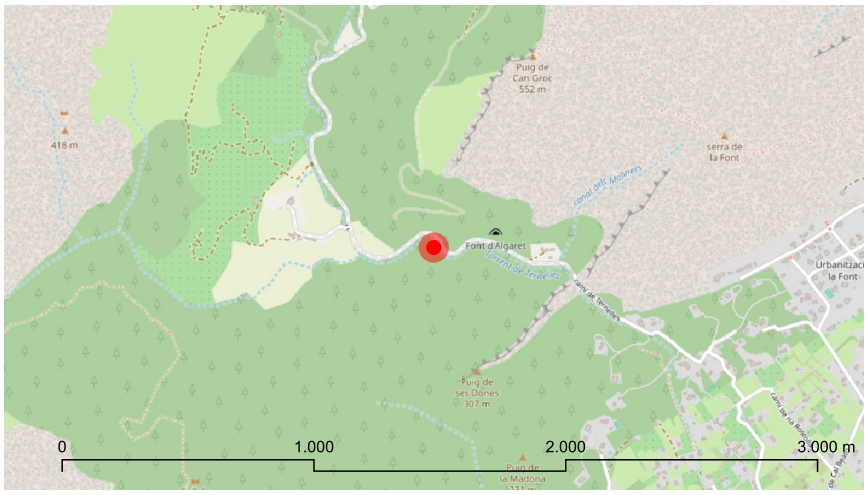

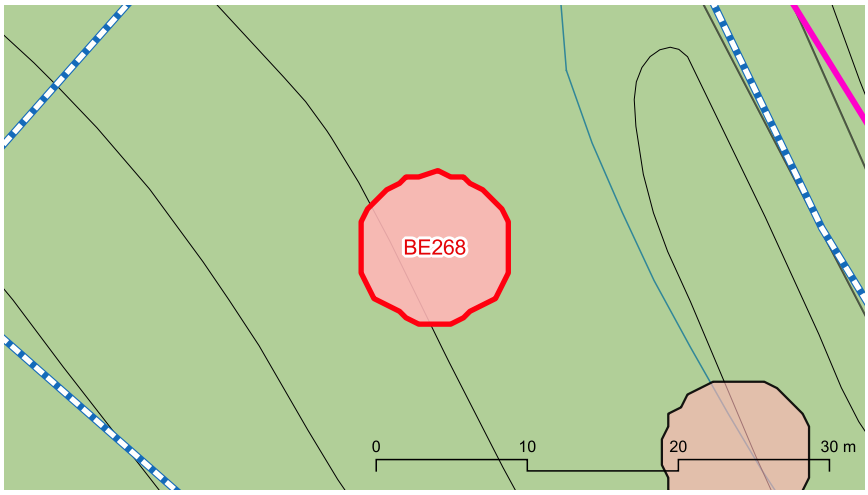



marès

BE268 Sitja de Ternelles 34

Descripció

Entorn:
Es situen dintre de l'alzinar a ambdós costats del camí de Ternelles.

Descripció de l'element:
La sitga presenta una garlanda parcial i diàmetres que arriben als 9,5 m.

Cronologia: Segle XIX-XX

Bibliografia i fonts: -

Estat de conservació

Valoració conjunt: Bo.

Intervencions: S'han restaurat els paraments.

Protecció de l'element

Nivell de protecció: A

Usos permesos: Element que no admet cap ús dels urbanísticament regulats

Protecció legal específica:
S'inclou dintre del BIC que abasta la zona del municipi declarada Paratge pintoresc. Decret 984/1972, de 24 de març (BOE 94, de 19/4/72).

Elements destacats a conservar:
El conjunt format per les tres sitges i els cinc forns de calç

Directrius d'intervenció preferents:
Accions de promoció, conservació i potenciació que li corresponen com a element integrant de la Ruta d'interès cultural-Ruta de castells que discorre pel terme municipal.

Directrius d'intervenció admissibles:
Conservació, restauració i consolidació.

Entorn de protecció

S'estableix un entorn de protecció al voltant de l'element, amb el concret traçat que figura en la documentació gràfica. Dins l'àrea es mantindrà la perspectiva visual del conjunt, per la qual no es podran aixecar volums o construccions que perjudiquin les visuals.

BE269 Sitja de Ternelles 35

Identificació

Municipi:	Pollença
Nucli o paratge:	-
Adreça / Accés:	Camí de Ternelles
Poligon / Parcel.la:	004 / 649
Ref. cadastral:	07042A00400649
Coord. UTM ETRS89:	499836.174 - 4415993.12
Classificació del sòl:	Rústic
Plànol:	SR-15
Categoria:	Bé Etnològic
Tipologia:	Rotles de sitja
Ús actual:	Desús
Estil o corrent:	Popular
Autoria:	-



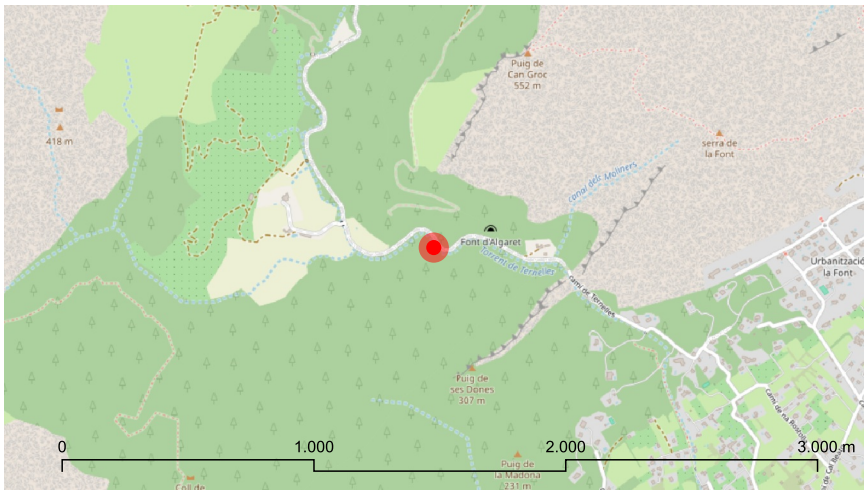

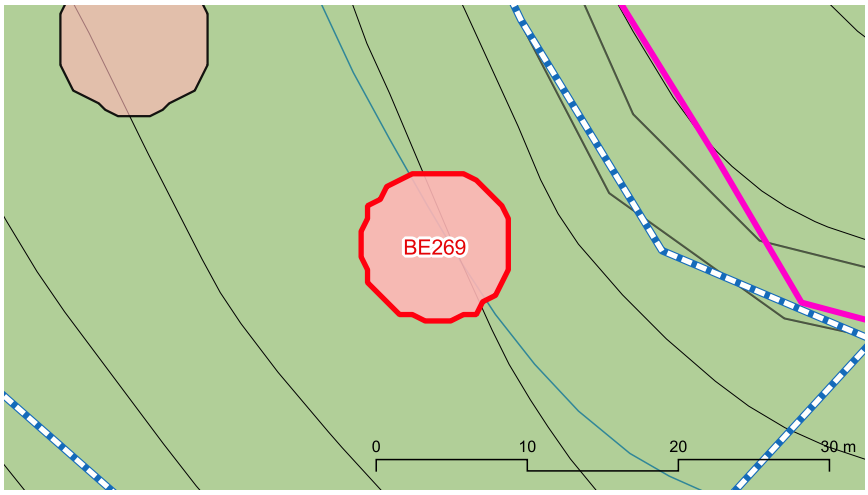



BE269 Sitja de Ternelles 35

Descripció

Entorn:
Es situen dintre de l'alzinar a ambdós costats del camí de Ternelles.

Descripció de l'element:
La sitga presenta una garlanda parcial i diàmetres que arriben als 9,5 m.

Cronologia: Segle XIX-XX

Bibliografia i fonts: -

Estat de conservació

Valoració conjunt: Bo.

Intervencions: S'han restaurat els paraments.

Protecció de l'element

Nivell de protecció: A

Usos permesos: Element que no admet cap ús dels urbanísticament regulats

Protecció legal específica:
S'inclou dintre del BIC que abasta la zona del municipi declarada Paratge pintoresc. Decret 984/1972, de 24 de març (BOE 94, de 19/4/72).

Elements destacats a conservar:
El conjunt format per les tres sitges i els cinc forns de calç

Directrius d'intervenció preferents:
Accions de promoció, conservació i potenciació que li corresponen com a element integrant de la Ruta d'interès cultural-Ruta de castells que discorre pel terme municipal.

Directrius d'intervenció admissibles:
Conservació, restauració i consolidació.

Entorn de protecció

S'estableix un entorn de protecció al voltant de l'element, amb el concret traçat que figura en la documentació gràfica. Dins l'àrea es mantindrà la perspectiva visual del conjunt, per la qual no es podran aixecar volums o construccions que perjudiquin les visuals.

BE270 Sitja de Ternelles 36

Identificació

Municipi:	Pollença
Nucli o paratge:	-
Adreça / Accés:	Camí de Ternelles
Poligon / Parcel.la:	004 / 649
Ref. cadastral:	07042A00400649
Coord. UTM ETRS89:	499386.934 - 4416297.55
Classificació del sòl:	Rústic
Plànol:	SR-15
Categoria:	Bé Etnològic
Tipologia:	Rotles de sitja
Ús actual:	Desús
Estil o corrent:	Popular
Autoria:	-



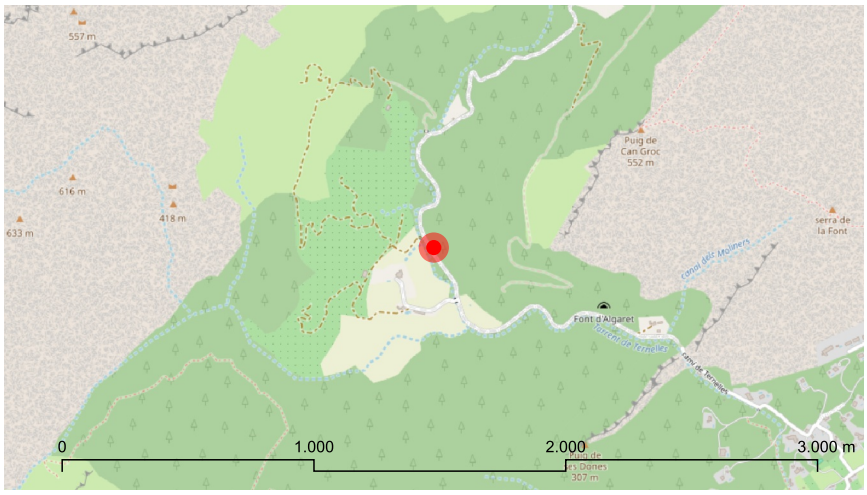

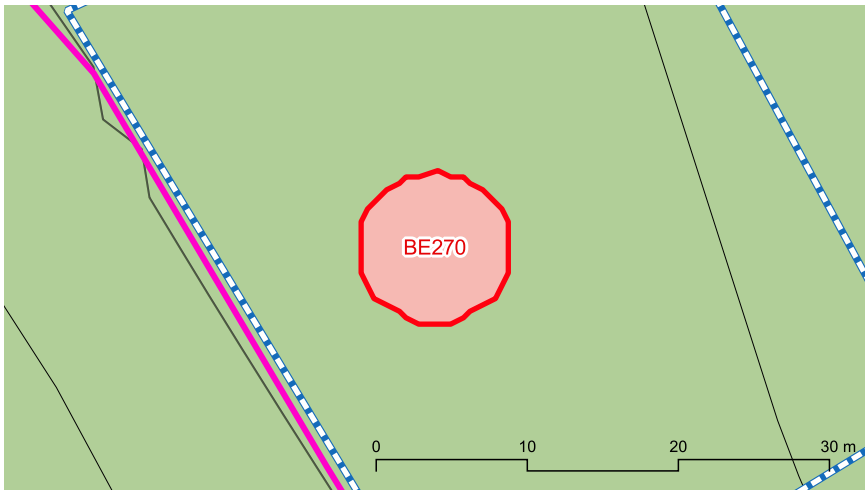



marès

BE270 Sitja de Ternelles 36

Descripció

Entorn:
Es situen dintre de l'alzinar a ambdós costats del camí de Ternelles.

Descripció de l'element:
La sitga presenta una garlanda parcial i diàmetres que arriben als 9,5 m.

Cronologia: Segle XIX-XX

Bibliografia i fonts: -

Estat de conservació

Valoració conjunt: Bo.

Intervencions: S'han restaurat els paraments.

Protecció de l'element

Nivell de protecció: A

Usos permesos: Element que no admet cap ús dels urbanísticament regulats

Protecció legal específica:
S'inclou dintre del BIC que abasta la zona del municipi declarada Paratge pintoresc. Decret 984/1972, de 24 de març (BOE 94, de 19/4/72).

Elements destacats a conservar:
El conjunt format per les tres sitges i els cinc forns de calç

Directrius d'intervenció preferents:
Accions de promoció, conservació i potenciació que li corresponen com a element integrant de la Ruta d'interès cultural-Ruta de castells que discorre pel terme municipal.

Directrius d'intervenció admissibles:
Conservació, restauració i consolidació.

Entorn de protecció
S'estableix un entorn de protecció al voltant de l'element, amb el concret traçat que figura en la documentació gràfica. Dins l'àrea es mantindrà la perspectiva visual del conjunt, per la qual no es podran aixecar volums o construccions que perjudiquin les visuals.

BE271 Sínia de l'Hort del Puig

Identificació

Municipi:	Pollença
Nucli o paratge:	-
Adreça / Accés:	-
Poligon / Parcel.la:	001 / 627
Ref. cadastral:	07042A00100627
Coord. UTM ETRS89:	501439.503 - 4413641.941
Classificació del sòl:	Rústic
Plànol:	SR-20
Categoria:	Bé Etnològic
Tipologia:	Sínia
Ús actual:	Desús
Estil o corrent:	Popular
Autoria:	-







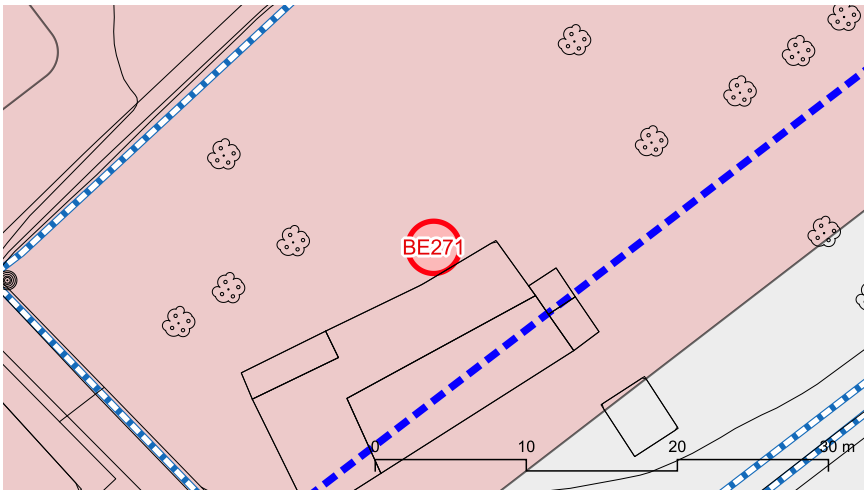







marès

BE271 Sínia de l'Hort del Puig

Descripció

Entorn:
Pollença al costat del camí del Puig.

Descripció de l'element:
Sínia amb molt mal estat de conservació, quasi runa. Conserva la rampa de pujar la bístia, el caminet, dos cups quadrats per recollir l'aigua, el pou i un peu de columna on es recolzava l'arbre.

Cronologia: S.XIX.

Bibliografia i fonts: -

Estat de conservació

Valoració conjunt: Dolent.

Intervencions: -

Protecció de l'element

Nivell de protecció: A

Usos permesos: Infraestructura Hidràulica (extracció d'aigua).

Protecció legal específica:
No en té

Elements destacats a conservar:
Tot el conjunt.

Directrius d'intervenció preferents:
Eliminar tota la vegetació que malmet l'element. Consolidar paraments, consolidar rampa i caminet, reparar cups.

Directrius d'intervenció admissibles:
Consolidació, restauració.

Entorn de protecció
S'estableix un entorn de protecció al voltant de l'element, amb el concret traçat que figura en la documentació gràfica. Dins l'àrea es mantindrà la perspectiva visual del conjunt, per la qual no es podran aixecar volums o construccions que perjudiquin les visuals.

BE272 Varador del racó d'en Móra (habitatge 01-11913)

Identificació

Municipi:	Pollença
Nucli o paratge:	Badia de Formentor
Adreça / Accés:	Racó d'en Móra
Poligon / Parcel.la:	- / -
Ref. cadastral:	1191301EE1119S
Coord. UTM ETRS89:	511027.164 - 4419228.374
Classificació del sòl:	Urbà
Plànol:	SU-07
Categoria:	Bé Etnològic
Tipologia:	Varador
Ús actual:	Sense ús
Estil o corrent:	Popular
Autoria:	-



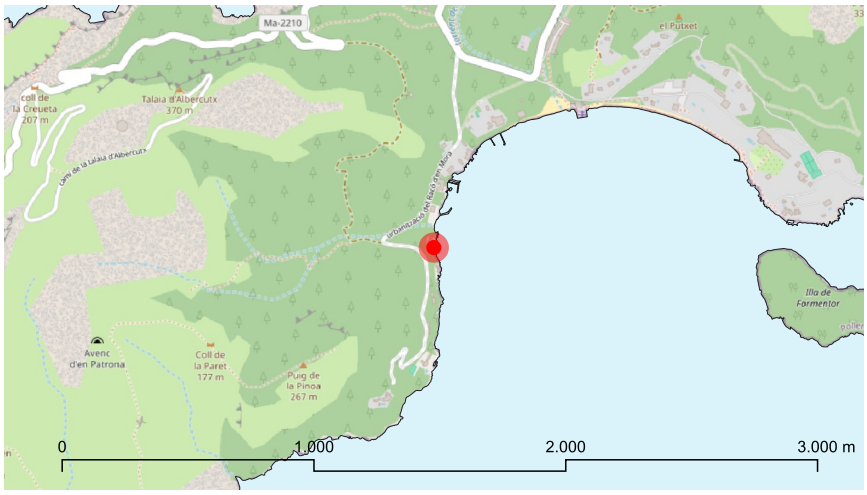



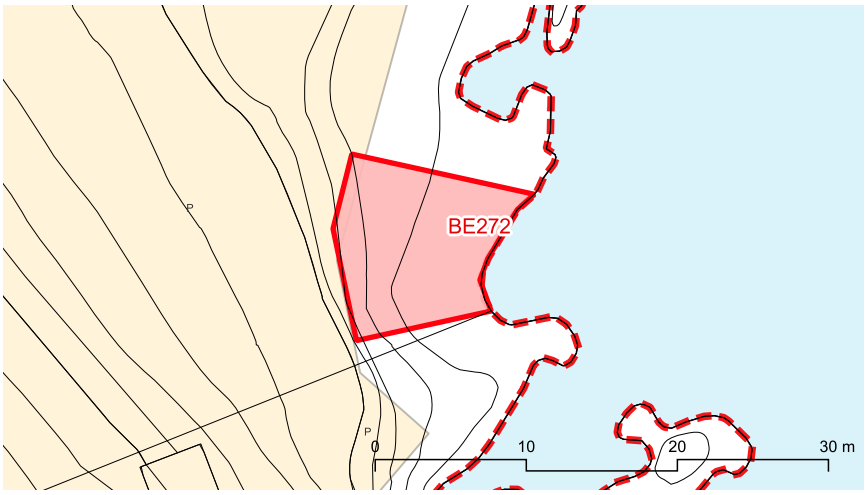



marès

BE272 Varador del racó d'en Móra (habitatge 01-11913)

Descripció

Entorn:
Varador situat al sud de la desembocadura del torrent del racó d'en Móra.

Descripció de l'element:
Consisteix en una plataforma de formigó amb unes dimensions aproximades de 5,6 m x 5,5 m. Presenta vuit travessers de fusta de mides diferents que constitueixen el llenegador pròpiament dit.

Cronologia: Desconeguda

Bibliografia i fonts: -

Estat de conservació

Valoració conjunt: Regular. Presenta nombroses erosions per efecte dels temporals.

Intervencions: -

Protecció de l'element

Nivell de protecció: B

Usos permesos:-

Protecció legal específica:
S'inclou dintre del BIC que abasta la zona del municipi declarada Paratge pintoresc pel Decret 984/1972, de 24 de març (BOE 94, de 19/4/72).

Elements destacats a conservar:
-

Directrius d'intervenció preferents:
-

Directrius d'intervenció admissibles:
Conservació, restauració i consolidació.

Entorn de protecció

Sense entorn de protecció.

BE273 Escar de cala Clara (oest)

Identificació

Municipi:	Pollença
Nucli o paratge:	Cala Sant Vicent
Adreça / Accés:	-
Poligon / Parcel.la:	- / -
Ref. cadastral:	4891402EE0149S0001ZS
Coord. UTM ETRS89:	504780.084 - 4419006.727
Classificació del sòl:	Urbà
Plànol:	SU-10
Categoria:	Bé Etnològic
Tipologia:	Escar
Ús actual:	Sense ús
Estil o corrent:	Popular
Autoria:	-



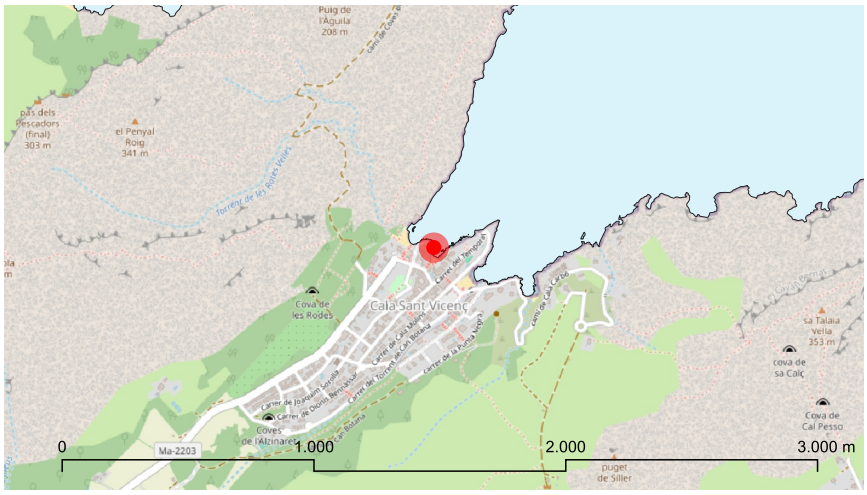



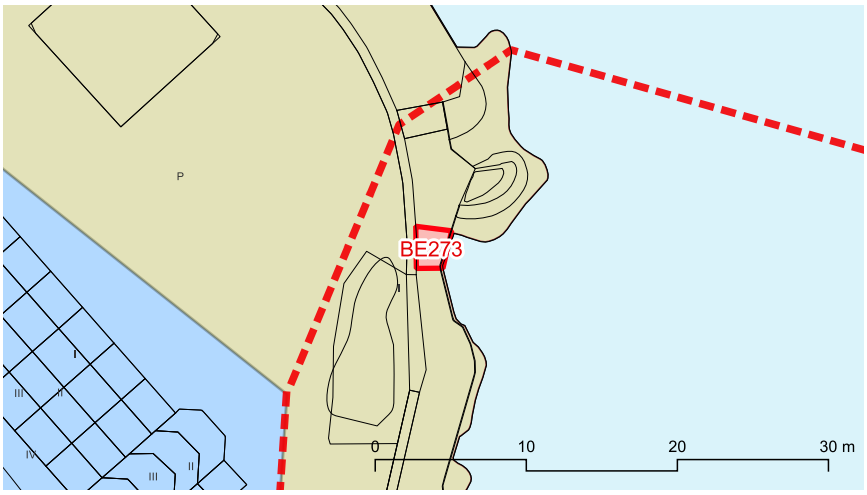



marès

BE273 Escar de cala Clara (oest)

Descripció

Entorn:
L'escar es troba al costat oest de cala Clara completament integrat al passeig que comunica amb cala Barques.

Descripció de l'element:
Escar per al refugi d'embarcacions. Té una façana rectangular amb una amplària de 2,6 m i una altura de 2,4 m. L'altura total és de 3,05 m. La coberta és plana. La porta és de fusta. A la dreta del portal hi ha un portal auxiliar, també de fusta, i una escala de ciment. No presenta llenegador.Segons l'oficina virtual del cadastre té una superfície de 17 m2.

Cronologia: 1973

Bibliografia i fonts: -

Estat de conservació

Valoració conjunt: Bo.

Intervencions: -

Protecció de l'element

Nivell de protecció: B

Usos permesos:-

Protecció legal específica:
No en té

Elements destacats a conservar:
-

Directrius d'intervenció preferents:
-

Directrius d'intervenció admissibles:
Conservació, restauració i consolidació.

Entorn de protecció
Sense entorn de protecció.

BE274 Escar de cala Clara (sud 1)

Identificació

Municipi:	Pollença
Nucli o paratge:	Cala Sant Vicent
Adreça / Accés:	-
Poligon / Parcel.la:	- / -
Ref. cadastral:	4891403EE0149S0001US
Coord. UTM ETRS89:	504771.916 - 4418951.334
Classificació del sòl:	Urbà
Plànol:	SU-10
Categoria:	Bé Etnològic
Tipologia:	Escar
Ús actual:	En ús
Estil o corrent:	Popular
Autoria:	-



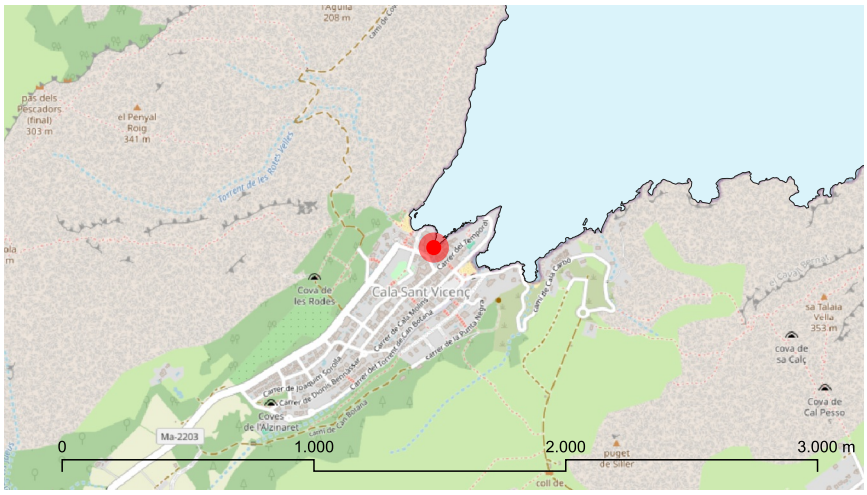



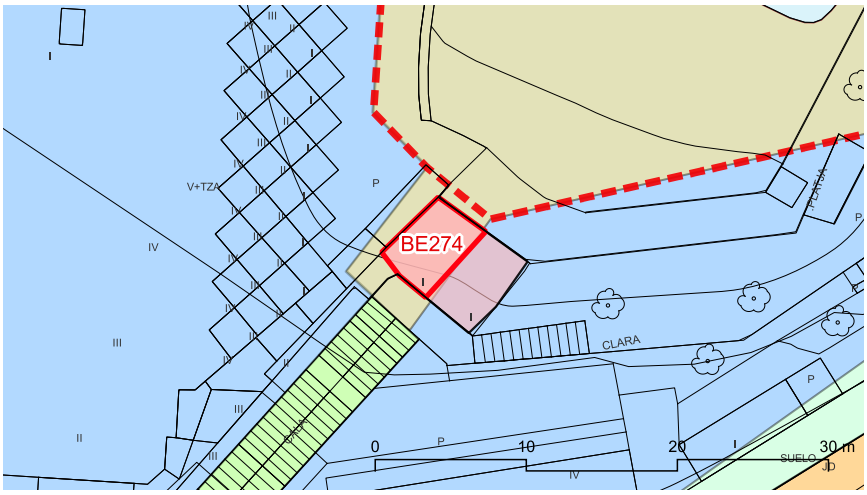





marès

BE274 Escar de cala Clara (sud 1)

Descripció

Entorn:
L'escar es troba al costat sud de cala Clara formant un conjunt amb un segon escar.

Descripció de l'element:
Escar per al refugi d'embarcacions. L'escar és de blocs de formigó, referits i pintats de blanc. Té una façana rectangular amb una amplària de 7,3 m i una altura de 2,9 m. La coberta és plana. La porta és metàl·lica, de dos fulls, amb una amplària de 2,6 m i una altura de 2,1 m. Davant els dos escars hi ha un llenegador o rampa de formigó, que presenta desperfectes deguts als temporals. Segons l'oficina virtual del cadastre té una superfície de 26 m2.

Cronologia: 1973

Bibliografia i fonts: -

Estat de conservació

Valoració conjunt: Bo.

Intervencions: S'han reduït les dimensions originals de la porta.

Protecció de l'element

Nivell de protecció: B

Usos permesos: -

Protecció legal específica:
No en té

Elements destacats a conservar:
-

Directrius d'intervenció preferents:
-

Directrius d'intervenció admissibles:
Conservació, restauració i consolidació.

Entorn de protecció
Sense entorn de protecció.

BE275 Escar de cala Clara (sud 2)

Identificació

Municipi:	Pollença
Nucli o paratge:	Cala Sant Vicent
Adreça / Accés:	-
Poligon / Parcel.la:	- / -
Ref. cadastral:	4891404EE0149S0001HS
Coord. UTM ETRS89:	504774.912 - 4418948.945
Classificació del sòl:	Rústic
Plànol:	SU-10
Categoria:	Bé Etnològic
Tipologia:	Escar
Ús actual:	En ús
Estil o corrent:	Popular
Autoria:	-



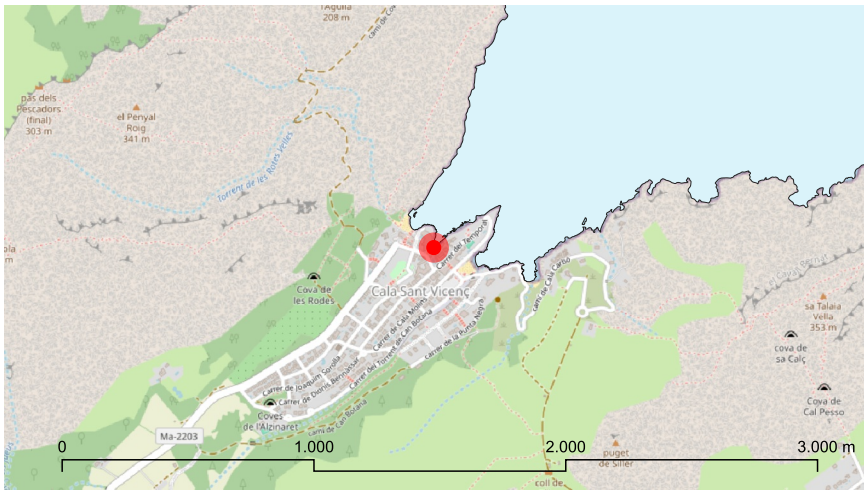



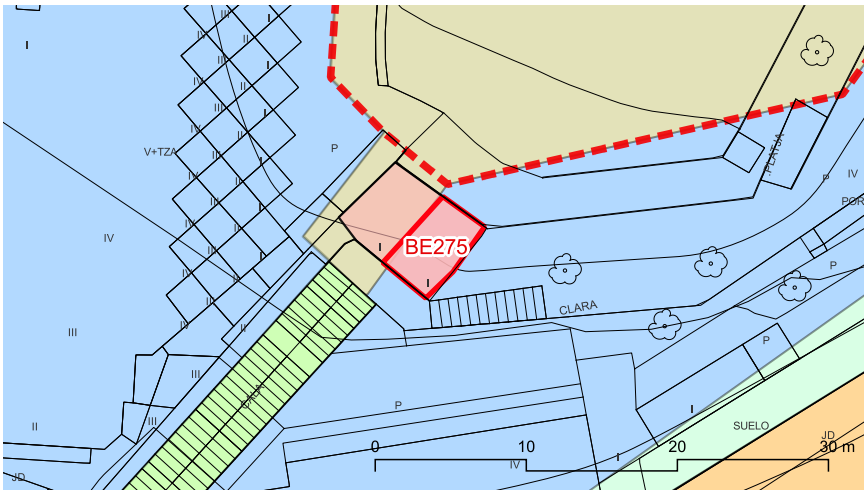



marès

BE275 Escar de cala Clara (sud 2)

Descripció

Entorn:
L'escar es troba al costat sud de cala Clara formant un conjunt amb un segon escar.

Descripció de l'element:
Escar per al refugi d'embarcacions. L'escar és de blocs de formigó, referits i pintats de blanc. Té una façana rectangular amb una amplària de 7,3 m i una altura de 2,9 m. La coberta és plana amb una volta a l'interior. La porta és de fusta amb una amplària de 2,6 m i una altura de 1,9 m. S'observen quatre obertures de ventilació sobre la porta. L'interior presenta un portal lateral i una anella de ferro per fermar embarcacions a la part posterior. També hi ha una instal·lació elèctrica. Davant els dos escars hi ha un llenegador o rampa de formigó, que presenta desperfectes deguts als temporals. Segons l'oficina virtual del cadastre té una superfície de 20 m2.

Cronologia: 1973

Bibliografia i fonts: -

Estat de conservació

Valoració conjunt: Regular.

Intervencions: Sobre la porta original es superposa una porta metàl·lica.

Protecció de l'element

Nivell de protecció: B

Usos permesos:-

Protecció legal específica:
No en té

Elements destacats a conservar:
-

Directrius d'intervenció preferents:
-

Directrius d'intervenció admissibles:
Conservació, restauració i consolidació.

Entorn de protecció
Sense entorn de protecció.

BE276 Escar de cala Clara (est)

Identificació

Municipi:	Pollença
Nucli o paratge:	Cala Sant Vicent
Adreça / Accés:	-
Poligon / Parcel.la:	- / -
Ref. cadastral:	4991910EE0149S0001OS
Coord. UTM ETRS89:	504833.705 - 4418999.849
Classificació del sòl:	Urbà
Plànol:	SU-10
Categoria:	Bé Etnològic
Tipologia:	Escar
Ús actual:	En ús
Estil o corrent:	Popular
Autoria:	-



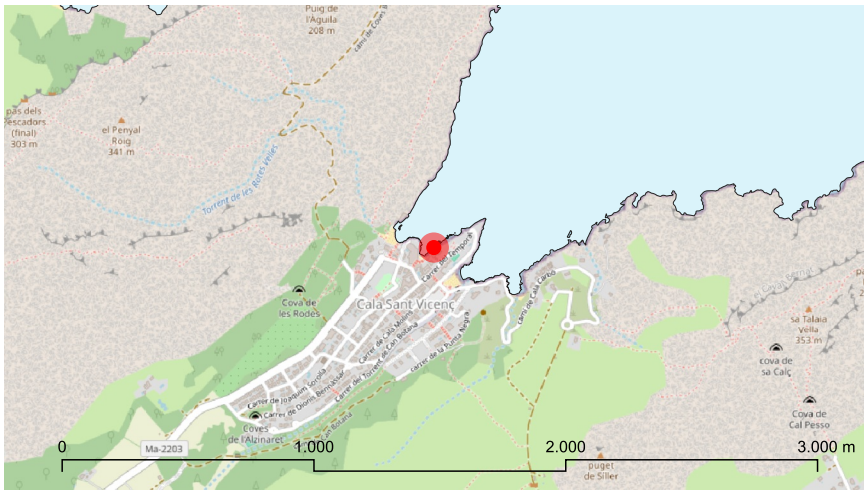



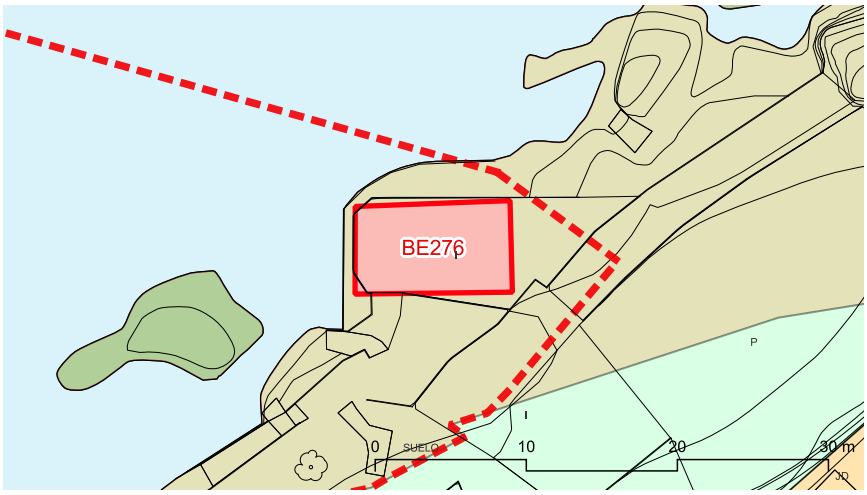







marès

BE276 Escar de cala Clara (est)

Descripció

Entorn:
Es troba al costat est de cala Clara.

Descripció de l'element:
Escar per al refugi d'embarcacions. L'escar és de grans dimensions integrat en una sèrie de passeigs i edificacions localitzats a la zona. Té forma rectangular i és de blocs de formigó amb un folre de pedra als murs laterals. La façana té una amplària de 4,4 m i una altura de 3,4m. La coberta és plana amb una volta de marès a l'interior. L'obertura principal és d'arc escarser amb un emmarcat de folre de pedra. La porta és una reixa metàl·lica de dos fulls, amb una amplària de 3,1 m i una altura de 1,9 m. El trespol és de formigó. A l'interior hi ha un banc lateral al costat major sud i estaques de fusta clavades a la paret oposada. Sobre la coberta hi ha formigó amb un tros enrajolat. Presenta una entrada lateral al costat sud i s'hi adossen escales i bancs al costat nord. Segons l'oficina virtual del cadastre té una superfície de 99 m2.

Cronologia: 1960

Bibliografia i fonts: -

Estat de conservació

Valoració conjunt: Regular.

Intervencions: -

Protecció de l'element

Nivell de protecció: B

Usos permesos:-

Protecció legal específica:
No en té

Elements destacats a conservar:
-

Directrius d'intervenció preferents:
-

Directrius d'intervenció admissibles:
Conservació, restauració i consolidació.

Entorn de protecció
Sense entorn de protecció.

BE277 Varador de cala Carbó (oest)

Identificació

Municipi:	Pollença
Nucli o paratge:	Cala Sant Vicent
Adreça / Accés:	-
Poligon / Parcel.la:	9000 / 009
Ref. cadastral:	07042A00909000
Coord. UTM ETRS89:	505124.691 - 4418851.44
Classificació del sòl:	Rústic
Plànol:	SU-10
Categoria:	Bé Etnològic
Tipologia:	Varador
Ús actual:	En ús
Estil o corrent:	Popular
Autoria:	-



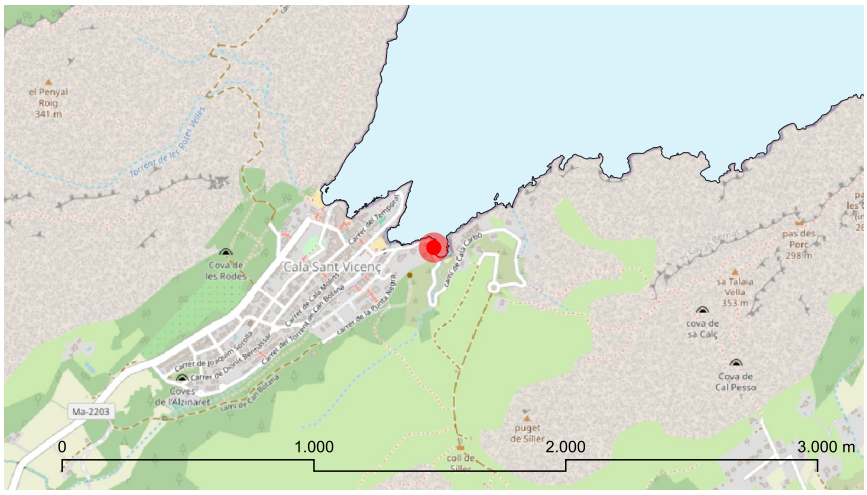



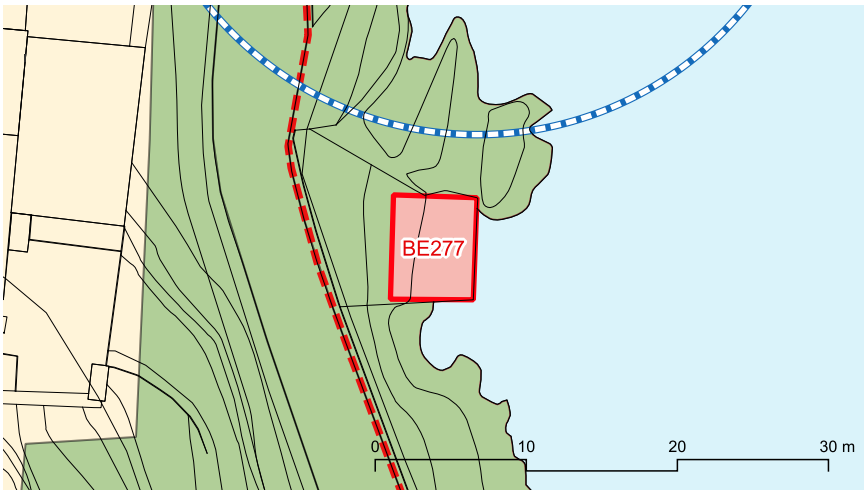







marès

BE277 Varador de cala Carbó (oest)

Descripció

Entorn:
A l'oest de cala Carbó.

Descripció de l'element:
Senzill varador amb cabuda per a quatre embarcacions. Té una forma trapezoïdal i unes dimensions aproximades de 10 m x 9 m i una superfície aproximada de 92 m2. Consisteix en quatre llenegadors de fusta situats sobre les roques dos dels quals s'uneixen en el seu tram final. Els llenegadors tenen amplàries i longituds diferents i consisteixen en dues fustes laterals amb travessers de fusta separats que connecten les plataformes de fusta on es localitzen les embarcaciones amb la mar. Els travessers tenen la forma de la quilla de l'embarcació tallada, per tal de facilitar les operacions. Una escala permet l'accés al varador desde el camí de cala Carbó.

Cronologia: -

Bibliografia i fonts: -

Estat de conservació

Valoració conjunt: Bo. Manquen alguns travessers en un dels llenegadors.

Intervencions: -

Protecció de l'element

Nivell de protecció: B

Usos permesos:-

Protecció legal específica:
No en té

Elements destacats a conservar:
-

Directrius d'intervenció preferents:
-

Directrius d'intervenció admissibles:
Conservació, restauració i consolidació.

Entorn de protecció
Sense entorn de protecció.

BE278 Varador de cala Carbó (sud)

Identificació

Municipi:	Pollença
Nucli o paratge:	Cala Sant Vicent
Adreça / Accés:	-
Poligon / Parcel.la:	9000 / 009
Ref. cadastral:	07042A00909000
Coord. UTM ETRS89:	505164.3 - 4418797.765
Classificació del sòl:	Rústic
Plànol:	SU-10
Categoria:	Bé Etnològic
Tipologia:	Varador
Ús actual:	Sense ús.
Estil o corrent:	Popular
Autoria:	-



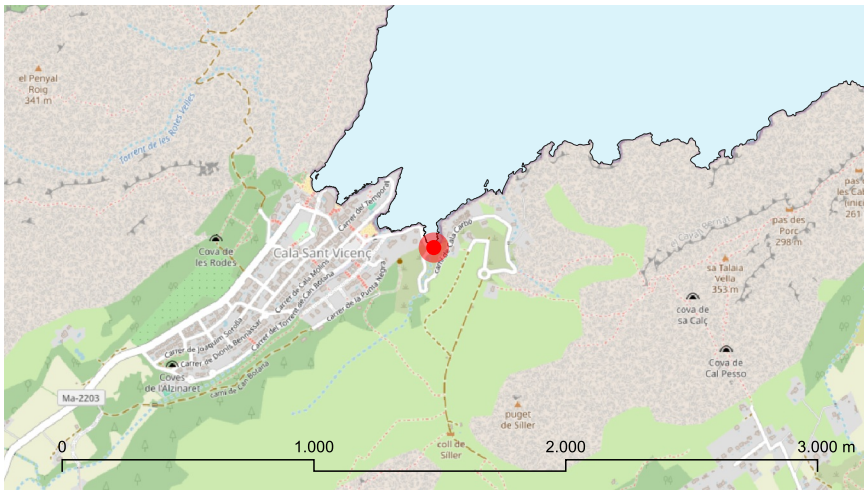



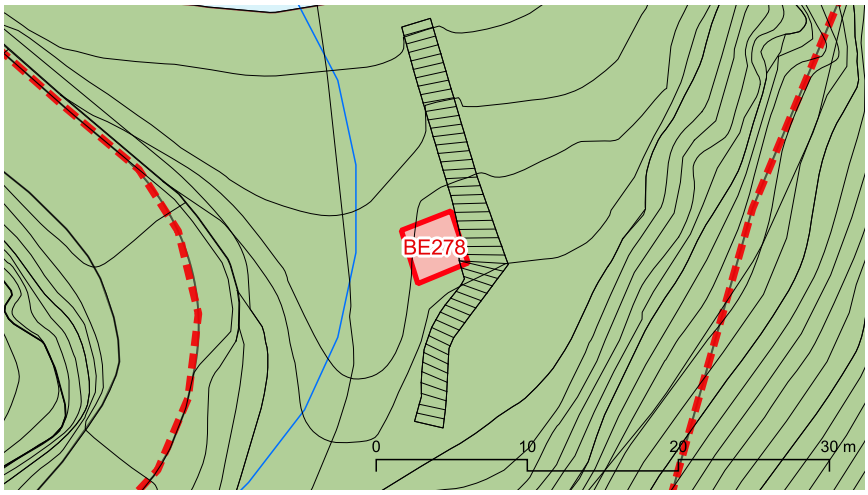







BE278 Varador de cala Carbó (sud)

Descripció

Entorn:
Al sud de cala Carbó.

Descripció de l'element:
Senzill varador amb cabuda per a unes vuit embarcacions. És una plataforma de formigó, de forma rectangular i unes dimensions aproximades de 15 m x 6 m i una superfície aproximada de 90 m2. Es connecta amb la mar mitjançant en un llenegador de formigó amb una amplària de 2,2 m i una llargària aproximada de 22 m. El llenegador té fustes transversals, de 1,2 m de llargària i separades entre sí 0,6 m. Hi ha dos raïls metàl·lics que entren a la mar. A la part superior del llenegador hi ha dues plataformes de fusta per acollir embarcacions, no ocupades. També hi ha una anella per fermar barques i un torn per arrossegar-les. Una escala permet l'accés al varador desde el camí de cala Carbó.

Cronologia: -

Bibliografia i fonts: -

Estat de conservació

Valoració conjunt: Dolent. Es toba molt afectat pels temporals.

Intervencions: -

Protecció de l'element

Nivell de protecció: B

Usos permesos:-

Protecció legal específica:
No en té

Elements destacats a conservar:
-

Directrius d'intervenció preferents:
-

Directrius d'intervenció admissibles:
Conservació, restauració i consolidació.

Entorn de protecció

Sense entorn de protecció.

BE279 Escar de cala Carbó (est 1)

Identificació

Municipi:	Pollença
Nucli o paratge:	Cala Sant Vicent
Adreça / Accés:	-
Poligon / Parcel.la:	9000 / 009
Ref. cadastral:	07042A00909000
Coord. UTM ETRS89:	505190.177 - 4418836.389
Classificació del sòl:	Rústic
Plànol:	SU-10
Categoria:	Bé Etnològic
Tipologia:	Escar
Ús actual:	Sense ús
Estil o corrent:	Popular
Autoria:	-







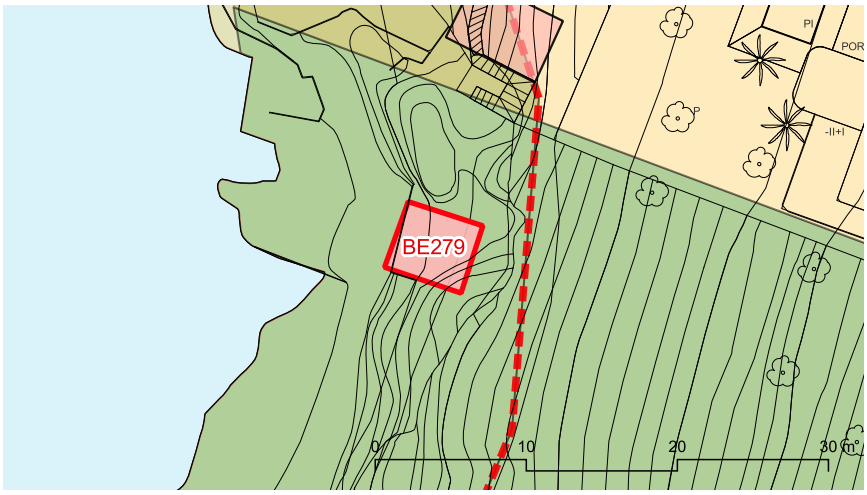







marès

BE279 Escar de cala Carbó (est 1)

Descripció

Entorn:
Situat al costat oriental de cala Carbó.

Descripció de l'element:
Escar per al refugi d'embarcacions formant un conjunt amb l'escar veï. S'hi accedeix desde el varador situat a la cala per un camí amb el ferm de formigó. Té una façana rectangular amb una amplària de 3,3 m i una altura de 2,5 m, amb un tram de mur paredat en verd al costat sud. La coberta és plana amb una volta a l'interior. Els laterals interiors de l'escar estan paredats en verd i la volta està feta de formigó. El trespol és de formigó, conservant-se els travessers de fusta amb la forma de la quilla tallada. La llargària interior és de 9 m. No es conserva la porta. S'observen dues anelles per fermar la barca. Davant l'escar hi ha un llenegador de formigó que té una amplària de 2,85 m i una llargària de 12 m. Hi ha dos raïls metàl·lics que entren a la mar.

Cronologia: -

Bibliografia i fonts: -

Estat de conservació

Valoració conjunt: Regular. Es troba afectat pels temporals. Les instal·lacions d'aigua i electricitat, així com el motor per arrossegar la barca, es troben abandonats.

Intervencions: -

Protecció de l'element

Nivell de protecció: B

Usos permesos:-

Protecció legal específica:
No en té

Elements destacats a conservar:
-

Directrius d'intervenció preferents:
-

Directrius d'intervenció admissibles:
Conservació, restauració i consolidació.

Entorn de protecció
Sense entorn de protecció.

BE280 Escar de cala Carbó (est 2)

Identificació

Municipi:	Pollença
Nucli o paratge:	Cala Sant Vicent
Adreça / Accés:	-
Poligon / Parcel.la:	9000 / 009
Ref. cadastral:	07042A00909000
Coord. UTM ETRS89:	505194.851 - 4418850.76
Classificació del sòl:	Urbà
Plànol:	SU-10
Categoria:	Bé Etnològic
Tipologia:	Escar
Ús actual:	En ús
Estil o corrent:	Popular
Autoria:	-



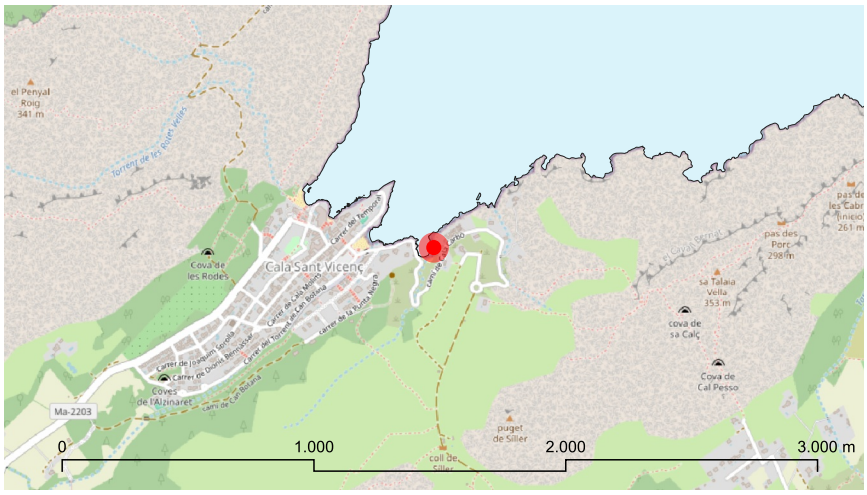



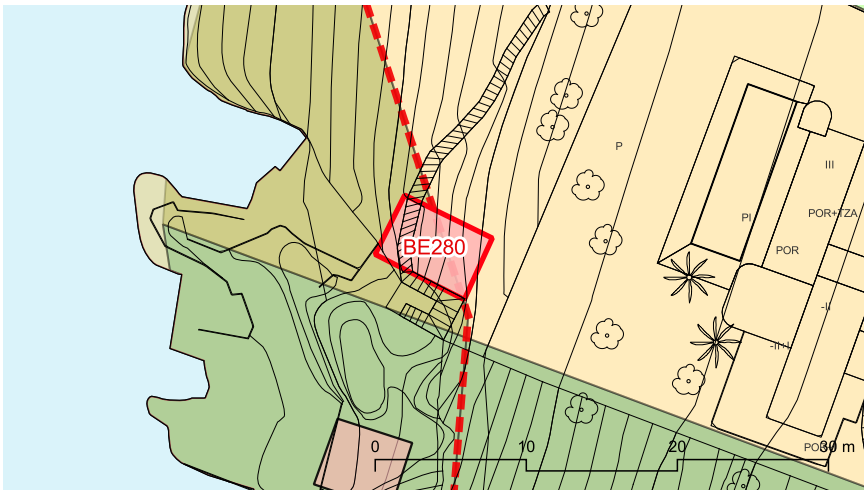







marès

BE280 Escar de cala Carbó (est 2)

Descripció

Entorn:
Situat al costat oriental de cala Carbó.

Descripció de l'element:
Escar per al refugi d'embarcacions formant un conjunt amb l'escar veï. S'hi accedeix desde el varador situat a la cala per un camí amb el ferm de formigó. L'escar està fet de blocs de formigó amb un referit que ha estat erosionat. Té una façana rectangular amb una amplària de 5,1 m i una altura de 3 m. La porta és metàl·lica de dos fulls amb una amplària de 2,5 m i una altura de 2,3 m amb dos respiralls a la part superior. La coberta és plana. Davant l'escar hi ha un llenegador de formigó que té una amplària de 4,3 m i una llargària de 11 m. Té travessers de fusta, de 2,8 m de llargària i separats entre sí 0,65 m. Sobre les fustes hi ha dos raïls metàl·lics que entren a la mar. Al costat sud uns escalons permeten la comunicació amb el camí d'accés i amb l'habitatge situat a la part superior (referència cadastral 5289501EE0159S0001DH). Al costat nord hi ha un mur paredat en sec.

Cronologia: -

Bibliografia i fonts: -

Estat de conservació

Valoració conjunt: Regular.

Intervencions: -

Protecció de l'element

Nivell de protecció: B

Usos permesos:-

Protecció legal específica:
No en té

Elements destacats a conservar:
-

Directrius d'intervenció preferents:
-

Directrius d'intervenció admissibles:
Conservació, restauració i consolidació.

Entorn de protecció

Sense entorn de protecció.

BE281 Escar del xalet el Varador

Identificació

Municipi:	Pollença
Nucli o paratge:	Cala Sant Vicent
Adreça / Accés:	-
Poligon / Parcel.la:	9289 / 009
Ref. cadastral:	07042A00909289
Coord. UTM ETRS89:	505424.052 - 4419005.73
Classificació del sòl:	Rústic
Plànol:	SR-10
Categoria:	Bé Etnològic
Tipologia:	Escar
Ús actual:	En ús.
Estil o corrent:	Popular
Autoria:	-



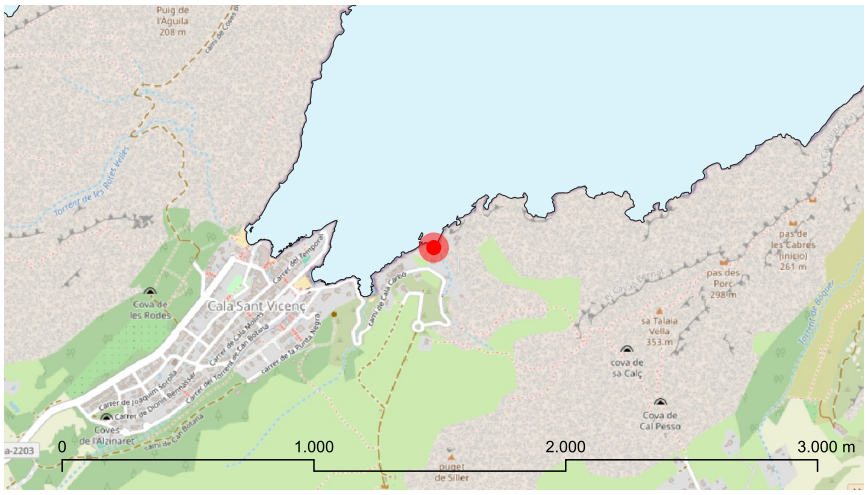



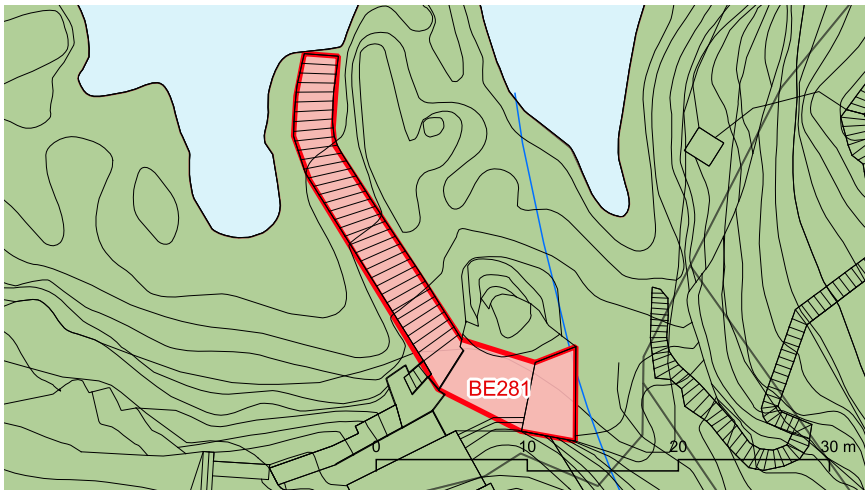



marès

BE281 Escar del xalet el Varador

Descripció

Entorn:
Situat al sector litoral del nord-est de cala Carbó.

Descripció de l'element:
Escar per al refugi d'embarcacions a uns 300 m de distància de la cala. L'escar es troba localitzat dintre els talls d'una antiga pedrera d'extracció de marès. Una escala permet la connexió amb l'habitatge unifamiliar situat a la part superior (referència cadastral 5591902EE0159S001OH) al qual dóna nom: el Varador. L'escar està fet de formigó. Té una façana rectangular amb una amplària de 4,8 m i una altura de 3,5 m. La porta és metàl·lica, de dos fulls, amb una amplària de 2,7 m i una altura de 2,3 m. La coberta és plana. A l'exterior s'observa un fermador per a la barca. Davant l'escar hi ha un llenegador de formigó que té una amplària de 2,9 m i una llargària de 25 m. La rampa té travessers de fusta, de 2,1 m de llargària i separats entre sí 0,45 m. Disposa d'aigua i d'electricitat.

Cronologia: -

Bibliografia i fonts: -

Estat de conservació

Valoració conjunt: Bo.

Intervencions: -

Protecció de l'element

Nivell de protecció: B

Usos permesos:-

Protecció legal específica:
No en té

Elements destacats a conservar:
-

Directrius d'intervenció preferents:
-

Directrius d'intervenció admissibles:
Conservació, restauració i consolidació.

Entorn de protecció
Sense entorn de protecció.

BE282 Varador 1 de cala Figuera

Identificació

Municipi:	Pollença
Nucli o paratge:	Cala Figuera
Adreça / Accés:	-
Poligon / Parcel.la:	009 / 207
Ref. cadastral:	07042A00900207
Coord. UTM ETRS89:	514848.109 - 4422513.699
Classificació del sòl:	Rústic
Plànol:	SR-02
Categoria:	Bé Etnològic
Tipologia:	Varador
Ús actual:	En ús
Estil o corrent:	Popular
Autoria:	-



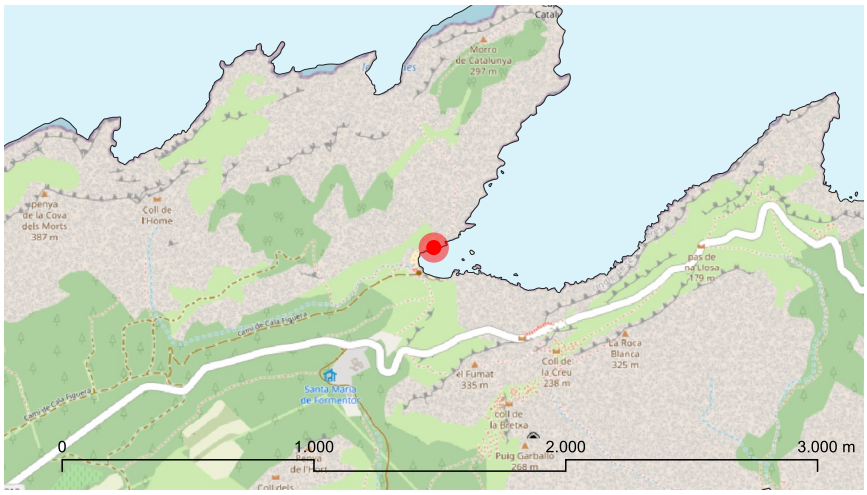



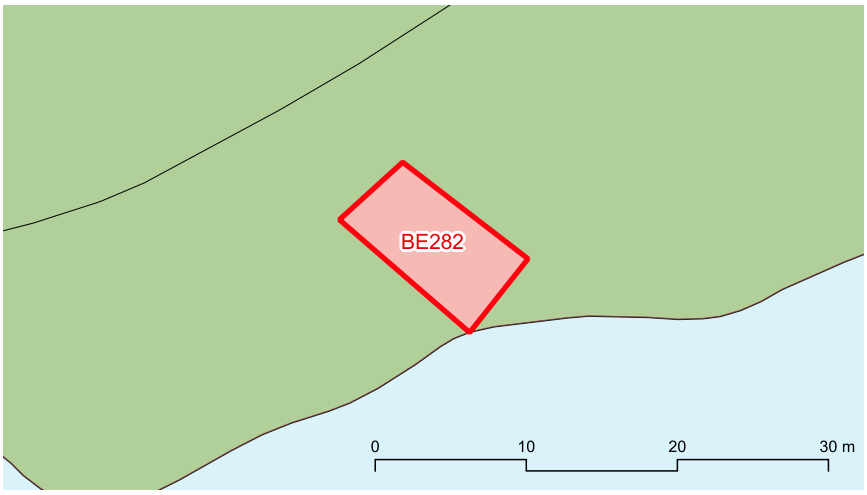







BE282 Varador 1 de cala Figuera

Descripció

Entorn:
A 80 m al nord-est de cala Figuera.

Descripció de l'element:
Senzill varador que forma un conjunt amb un segon varador situat uns 50 m a l'oest. Es troba protegit per un relleu de marès de 1,4 m d'altura sobre el qual es localitza un paret seca de 0,7 m d'altura. Té cabuda per a dues embarcacions i està compost per dos trams de diferent orientació. Les seves dimensions aproximades són 26 m de llargària x 2 m d'amplària. Consisteix en un llenegador de fusta format per travessers de fusta de 2,15 m separats entre sí 0,7 m. Només hi ha fustes laterals en algun tros del llenegador. A la part central del llenegador hi ha una porxada de posts de fusta que té la funció de donar ombra a l'embarcació. La porxada té unes dimensions de 5,3 x 3,7 m. A l'extrem de terra hi ha un torn per arrossegar la barca i diverses anelles fer fermar-la. Al tall de marès hi ha algunes estaques de ferro clavades per a penjar els estris.

Cronologia:

Bibliografia i fonts:
-

Estat de conservació

Valoració conjunt: Bo. Manquen alguns travessers i fustes laterals.

Intervencions: -

Protecció de l'element

Nivell de protecció: B

Usos permesos:-

Protecció legal específica:
No en té

Elements destacats a conservar:
-

Directrius d'intervenció preferents:
-

Directrius d'intervenció admissibles:
Conservació, restauració i consolidació.

Entorn de protecció
Sense entorn de protecció.

BE283 Varador 2 de cala Figuera

Identificació

Municipi:	Pollença
Nucli o paratge:	Cala Figuera
Adreça / Accés:	-
Poligon / Parcel.la:	009 / 207
Ref. cadastral:	07042A00900207
Coord. UTM ETRS89:	514793.106 - 4422502.184
Classificació del sòl:	Rústic
Plànol:	SR-02
Categoria:	Bé Etnològic
Tipologia:	Varador
Ús actual:	-
Estil o corrent:	Popular
Autoria:	-



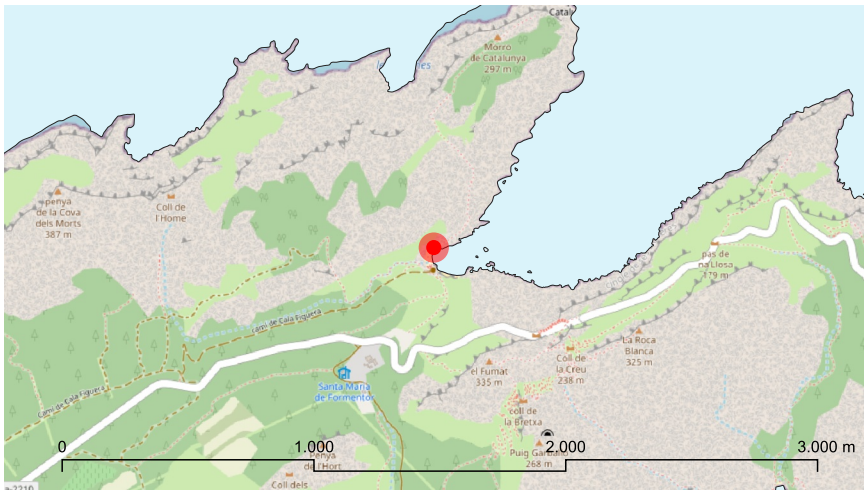



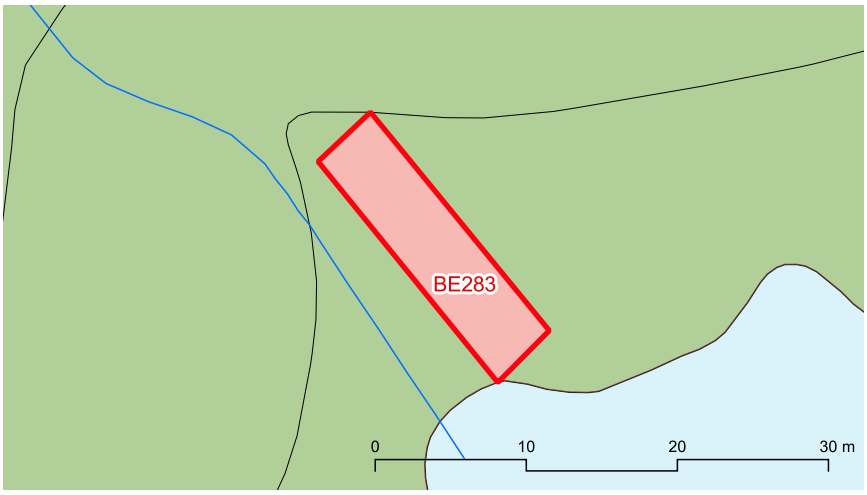







BE283 Varador 2 de cala Figuera

Descripció

Entorn:
A 45 m al nord de cala Figuera i protegit per un relleu de marès.

Descripció de l'element:
Senzill varador que forma un conjunt amb un segon varador, situat 50 m a l'est. Té cabuda per a una embarcació i té forma rectangular, amb una llargària de 20 m i una amplària de 2 m. Consisteix en un llenegador de fusta format per dues fustes laterals. En el primer tram estan separades 1,5 m amb travessers de fusta de 1,7 m separats entre sí 0,5 m. En el segon tram, més proper a la mar, els travessers de fusta tenen un llarg de 1,9 m i estan separats entre sí 0,3 m. En el primer tram del llenegador hi ha porxada de posts de fusta que té la funció de donar ombra a l'embarcació. A l'extrem de terra hi ha un torn per arrossegar la barca i diverses anelles. Al costat nord i integrat al relleu de marès es localitza un armariet de peces de marès. Té 3 m de llargària, 0,95 m d'amplària i una altura de 0,6 m. Originalment tenia una porta que ja no es conserva. No hi ha refugiada cap embarcació.

Cronologia: -

Bibliografia i fonts: -

Estat de conservació

Valoració conjunt: Regular. Manquen alguns travessers i algunes posts de la la porxada.

Intervencions: -

Protecció de l'element

Nivell de protecció: B

Usos permesos: -

Protecció legal específica:
No en té

Elements destacats a conservar:
-

Directrius d'intervenció preferents:
-

Directrius d'intervenció admissibles:
Conservació, restauració i consolidació.

Entorn de protecció
Sense entorn de protecció.